

Каталог координат границ участка

Площадь участка 4722 кв.м.

Номер точки	Координаты	
	X	Y
н1	480983,19	2147362,69
н2	480928,25	2147351,71
н3	480928,5	2147350,03
н4	480930	2147340,8
н5	480931,01	2147335,52
н6	480934,21	2147313,42
н7	480932,73	2147301,2
н8	480932,5	2147293,38
н9	480985,73	2147262,87
н10	480990,69	2147270,5
н11	480997,94	2147281,68
н12	480996,34	2147294,68
н13	480994,63	2147307,23
н14	480993,6	2147316,22
н15	480987,8	2147315,46
н16	480986,33	2147329,43
н17	480984,95	2147343,89
н18	480983,8	2147356,55
н1	480983,19	2147362,69

УТВЕРЖДЕНО:

Распоряжением департамента архитектуры и градостроительства Администрации г. Омска от _____

№ _____

Схема расположения земельного участка на кадастровом плане территории

Кадастровый номер земельного участка







Площадь земельного участка 4 722 кв.м.

Система координат: МСК-55



Масштаб 1:700

Условные обозначения:

-  граница ранее учтенного в ЕГРН земельного участка
-  граница земельного участка, установленная при проведении кадастровых работ
-  55:36:190701 граница и номер кадастрового квартала
-  н1 характеристическая точка границы земельного участка, полученная при проведении кадастровых работ
-  :2004 кадастровый номер ранее учтенного в ЕГРН земельного участка
-  55:36-7.4741 граница и учетный номер территориальной зоны (Ж-2)