

Департамент архитектуры
(наименование документа об утверждении, включая
и градостроительства
наименования органов государственной власти и
администрации г. Омска
органов местного самоуправления, принявших
решение об утверждении схемы или подписавших
соглашение о перераспределении земельных
участков)

Схема расположения земельного участка или земельных участков на кадастровом плане территории

Условный номер земельного участка - :3У1
Площадь земельного участка: 4441 кв.м.
Условный номер земельного участка - :3У2
Площадь земельного участка: 3110 кв.м.

01 N















Система координат - МСК-55

Обозначение характерных точек границ	Координаты	
	X	Y
	:3У1	
1	478881,51	2163528,03
2	478940,52	2163545,37
3	478939,65	2163548,32
4	478936,70	2163558,50
5	478936,98	2163558,36
н6	478944,88	2163554,48
н7	478928,27	2163611,49
8	478925,08	2163605,32
9	478923,74	2163602,74
10	478921,75	2163609,60
11	478864,74	2163593,37
12	478871,05	2163569,93
13	478868,03	2163568,51
14	478871,14	2163558,36
15	478873,50	2163559,01
1	478881,51	2163528,03
	:3У2	
н6	478944,88	2163554,48
16	478950,84	2163551,55
17	478998,64	2163565,43
18	478993,00	2163588,86
19	478992,70	2163596,71
20	478954,17	2163618,90
н7	478928,27	2163611,49
н6	478944,88	2163554,48



Масштаб 1:1200

Условные обозначения:

-  Существующая часть границы, имеющиеся в ЕГРН сведения о которой достаточны для определения ее местоположения
-  Вновь образованная часть границы, сведения о которой достаточны для определения ее местоположения
-  Границы зоны с особыми условиями использования территории
-  Границы кадастрового квартала
-  Границы территориальной зоны
-  Границы объекта капитального строительства
-  55:36:090301 Номер кадастрового квартала
-  55:36-7.4265 Номер территориальной зоны
-  55:00-6.617 Номер зоны с особыми условиями использования территории
-  :3192 Кадастровый номер земельного участка
-  :3144 Кадастровый номер земельного участка, прекращающий свое существование
-  н9 Характерная точка границы образуемого земельного участка
-  2 Характерная точка границы учтенного земельного участка
-  :17184 Кадастровый номер здания, расположенного на земельном участке