

Площадь земельного участка **1993 кв.м**

(указывается проектная площадь образуемого земельного участка, вычисленная с использованием технологических и программных средств, в том числе размещенных на официальном сайте федерального органа исполнительной власти, уполномоченного Правительством Российской Федерации на осуществление государственного кадастрового учета, государственной регистрации прав, ведение Единого государственного реестра недвижимости и предоставление сведений, содержащихся в Едином государственном реестре недвижимости, в информационно-телекоммуникационной сети "Интернет" (далее - официальный сайт), с округлением до 1 квадратного метра. Указанное значение площади земельного участка может быть уточнено при проведении кадастровых работ не более чем на десять процентов)



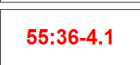
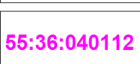
Обозначение характерных точек границ	<p style="text-align: center;">Координаты, м</p> <p>(указываются в случае подготовки схемы расположения земельного участка с использованием технологических и программных средств, в том числе размещенных на официальном сайте. Значения координат, полученные с использованием указанных технологических и программных средств, указываются с округлением до 0,01 метра)</p>
--	---

	X	Y
1	2	3
н1	486152,99	2166543,87
н2	486158,14	2166564,05
н3	486163,94	2166562,91
н4	486167,41	2166578,34
н5	486170,34	2166578,24
н6	486172,23	2166589,51
н7	486160,07	2166593,33
н8	486139,17	2166597,94
н9	486138,33	2166593,89
10	486126,30	2166596,62
11	486125,10	2166596,83
12	486117,15	2166563,28
13	486118,09	2166562,91
н14	486116,51	2166556,38
н15	486145,91	2166548,01
н16	486145,66	2166546,15
н1	486152,99	2166543,87

Система координат: МСК-55, зона 2



УСЛОВНЫЕ ОБОЗНАЧЕНИЯ:

	- Вновь образованная часть границы, сведения о которой достаточны для определения ее местоположения
	- Существующая часть границы, имеющиеся в ЕГРН сведения о которой достаточны для определения ее местоположения
	- Граница объекта капитального строительства
	- Граница территориальной зоны
	- Граница зоны с особыми условиями использования
	- Реестровый номер границы населенного пункта
	- Номер кадастрового квартала
	- Реестровый номер территориальной зоны

Масштаб 1:500

55:36-6.4608	- Реестровый номер зоны с особыми условиями использования
:2943	- Кадастровый номер земельного участка
:3386(14)	- Кадастровый номер объекта капитального строительства (номер контура)
55:36:040112:2605	- Кадастровый номер объекта капитального строительства, границы которого не установлены в ЕГРН
●	- Характерная точка границы земельного участка, сведения ЕГРН о которой соответствуют требованиям, установленным в соответствии с частью 13 статьи 22 Федерального закона от 13 июля 2015 г. № 218-ФЗ "О государственной регистрации недвижимости"
●	- Характерная точка границы земельного участка, сведения о которой отсутствуют в ЕГРН, местоположение которой определено при кадастровых работах (новая характерная точка)
н1	- Обозначение новой характерной точки
10	- Обозначение характерной точки, местоположение которой не изменилось или было уточнено

Утверждена

Распоряжением департамента архитектуры и градостроительства Администрации города Омска

органов государственной власти или органов местного

самоуправления, принявших решение об утверждении схемы

или подписавших соглашение о перераспределении земельных участков
от №