

Утверждена
Распоряжением Департамента архитектуры

(наименование документа об утверждении, включая наименования органов государственной власти или
и градостроительства г. Омска

органов местного самоуправления, принявших решение об утверждении схемы или

подписавших соглашение о перераспределении земельных участков)

от _____ № _____







**Схема расположения земельного участка или земельных
участков на кадастровом плане территории**

Площадь земельного участка 2 227 м²		
<small>(указывается проектная площадь образуемого земельного участка, вычисленная с использованием технологических и программных средств, в том числе размещенных на официальном сайте федерального органа исполнительной власти, уполномоченного Правительством Российской Федерации на осуществление государственного кадастрового учета, государственной регистрации прав, ведение Единого государственного реестра недвижимости и предоставление сведений, содержащихся в Едином государственном реестре недвижимости, в информационно-телекоммуникационной сети "Интернет" (далее - официальный сайт), с округлением до 1 квадратного метра. Указанное значение площади земельного участка может быть уточнено при проведении кадастровых работ не более чем на десять процентов)</small>		
Обозначение характерных точек границ	Координаты, м	
	<small>(указываются в случае подготовки схемы расположения земельного участка с использованием технологических и программных средств, в том числе размещенных на официальном сайте. Значения координат, полученные с использованием указанных технологических и программных средств, указываются с округлением до 0,01 метра)</small>	
	X	Y
1	2	3
н1	466 818,93	2 162 290,91
2	466 827,14	2 162 371,05
3	466 791,17	2 162 368,61
4	466 793,54	2 162 350,76
5	466 797,45	2 162 323,33
6	466 803,16	2 162 279,30
н7	466 813,86	2 162 279,82
н8	466 813,89	2 162 291,38
н1	466 818,93	2 162 290,91



Масштаб 1:1 000

Условные обозначения:

-  - Существующая часть границы, имеющиеся в ЕГРН сведения о которой достаточны для определения ее местоположения
-  - вновь образованная часть границы, сведения о которой достаточны для определения ее местоположения
-  - Характерная точка границы, сведения о которой отсутствуют в ЕГРН
-  - Характерная точка границы, сведения о которой позволяют однозначно определить ее положение на местности
-  - ОКС
- 55:20:210101 - Номер кадастрового квартала
- 55:20-7.108 - Реестровый номер территориальной зоны
- :6066 - Кадастровый номер земельного участка
- 55:00-6.645 - Реестровый номер ЗОУИТ
-  - Границы ЗОУИТ