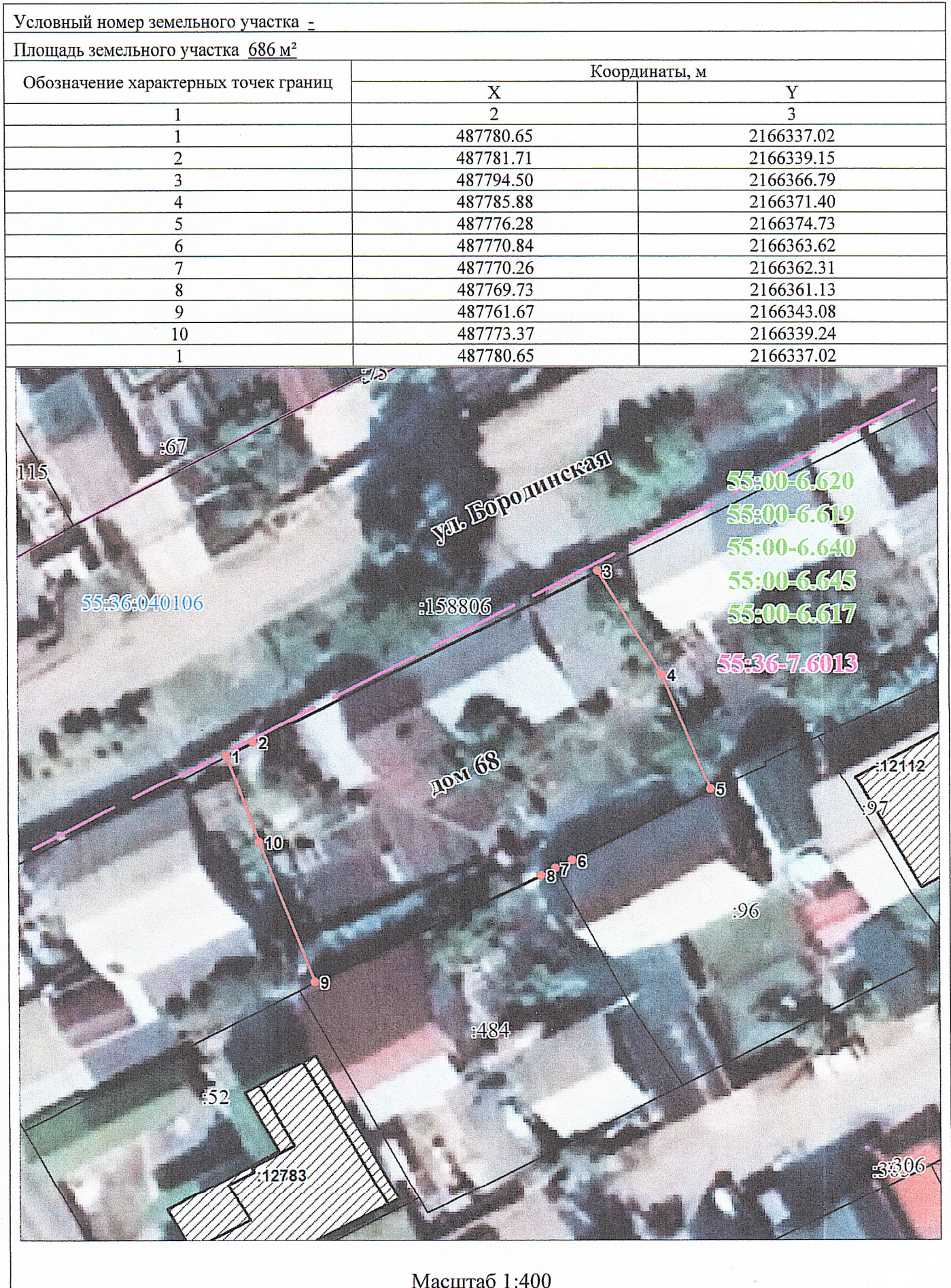


Утверждена \_\_\_\_\_

от \_\_\_\_\_ № \_\_\_\_\_


СХЕМА расположения земельного участка или земельных участков на кадастровом плане территории




Условные обозначения:




Характерная точка границы земельного участка




Надписи номеров характерных точек границы



Часть границы, местоположение которой определено при выполнении кадастровых работ




Часть границы, сведения ЕГРН о которой позволяют однозначно определить ее положение на местности




Надписи зоны с особыми условиями использования территории




Объект капитального строительства




Надписи кадастрового номера




Граница территориальной зоны



Обозначение территориальной зоны



Граница кадастрового квартала



Обозначение кадастрового квартала