1. Проект внесения изменений в проект планировки территории, расположенной в границах: Сибирский проспект – перспективная дорога в поселок Светлый – улица Валентины Бисяриной в Ленинском административном округе города Омска, утвержденный постановлением Администрации города Омска от 10.12.2010 № 1221-п (далее – проект планировки территории), в границах элементов планировочной структуры №№ 3, 4, 5, 3-4.1.ИТ3.
2. Проект внесения изменений в проект межевания территории элементов планировочной структуры №№ 3, 5, 3-4.1.ИТ1, 3-4.1.ИТ2, 3-4.1.ИТ5, 3-4.1.ИТ6, 3-4.1.ИТ8, ТОП1 проекта планировки территории в границах элементов планировочной структуры №№ 3, 5 и проект межевания территории элемента планировочной структуры № 4 проекта планировки территории, утвержденные постановлением Администрации города Омска от 09.11.2022 № 861-п.

БЮДЖЕТНОЕ УЧРЕЖДЕНИЕ ГОРОДА ОМСКА «ОМСКАРХИТЕКТУРА» (БУ г. Омска «Омскархитектура»)

ПРОЕКТ ПЛАНИРОВКИ ТЕРРИТОРИИ

Фрагмент карты планируемого размещения объектов местного значения муниципального образования городской округ город Омск Омской области в области образования и науки

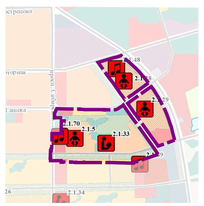

УСЛОВНЫЕ ОБОЗНАЧЕНИЯ

ОБЪЕКТЫ ОБРАЗОВАНИЯ И НАУКИ
МЕСТНОЕ ЗНАЧЕНИЕ ГОРОДСКОГО ОКРУГА
И САНИТАРНЫЕ РАЗРЫВЫ

- Дошкольные образовательные организации
- Общеобразовательные организации
- Организации дополнительного образования

Фрагмент карты градостроительного зонирования территорий муниципального образования городской округ город Омск Омской области

Чертеж планировки территории элементов планировочной структуры №№ 3, 4, 5, ТОП2, 3-4.1.ИТ3 проекта планировки территории, расположенной в границах: Сибирский проспект – перспективная дорога в поселок Светлый – улица Валентины Бисяриной в Ленинском административном округе города Омска

Схема расположения границ проектирования и элементов планировочной структуры проекта планировки территории, расположенной в границах: Сибирский проспект – перспективная дорога в поселок Светлый – улица Валентины Бисяриной в Ленинском административном округе города Омска

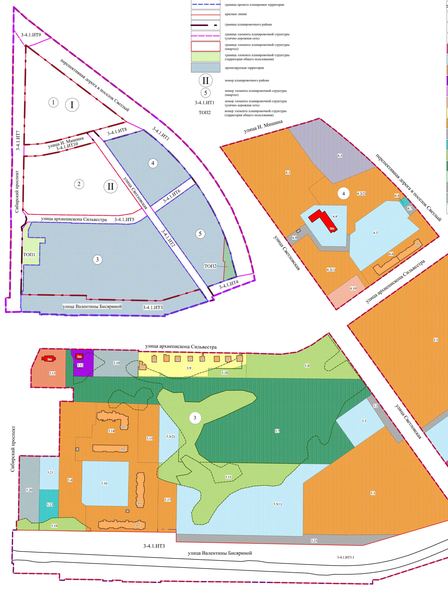

Приложение
1. Разработчик: Бюджетное учреждение города Омска «Омскархитектура».
2. Заказчик: ООО Специализированный застройщик «ДЕРЕВЭКОМ-К».
3. Проект планировки территории разработан на топографической основе масштаба 1:500.

М 1:2000

Приложение № 2
к постановлению Администрации города Омска
от_____ №_____

Чертеж планировки территории элементов планировочной структуры №№ 3, 4, 5, ТОП2, 3-4.1.ИТ3 проекта планировки территории, расположенной в границах: Сибирский проспект – перспективная дорога в поселок Светлый – улица Валентины Бисяриной в Ленинском административном округе города Омска

Схема обоснования определения границ зон планируемого размещения объектов капитального строительства

Схема расположения границ проектирования и элементов планировочной структуры проекта планировки территории, расположенной в границах: Сибирский проспект – перспективная дорога в поселок Светлый – улица Валентины Бисяриной в Ленинском административном округе города Омска

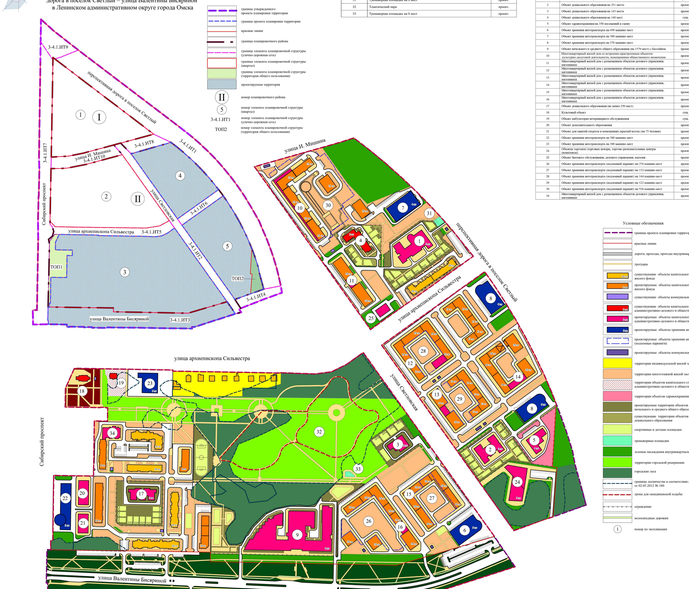

Приложение
1. Разработчик: Бюджетное учреждение города Омска «Омскархитектура».
2. Заказчик: ООО Специализированный застройщик «ДЕРЕВЭКОМ-К».
3. Проект планировки территории разработан на топографической основе масштаба 1:500.

М 1:2000

ПРОЕКТ МЕЖЕВАНИЯ ТЕРРИТОРИИ

Чертеж межевания территории элементов планировочной структуры №№ 3, 5, ТОП2 проекта планировки территории, расположенной в границах: Сибирский проспект – перспективная дорога в поселок Светлый – улица Валентины Бисяриной в Ленинском административном округе города Омска

Схема расположения границ проектирования и элементов планировочной структуры проекта планировки территории, расположенной в границах: Сибирский проспект – перспективная дорога в поселок Светлый – улица Валентины Бисяриной в Ленинском административном округе города Омска

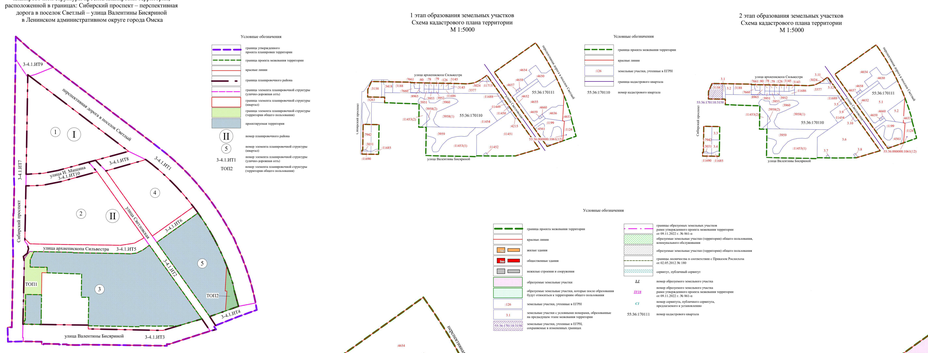

Приложение
1. Разработчик: Бюджетное учреждение города Омска «Омскархитектура».
2. Заказчик: ООО Специализированный застройщик «ДЕРЕВЭКОМ-К».
3. Проект межевания территории разработан на топографической основе масштаба 1:500.

М 1:2000

Приложение № 2
к постановлению Администрации города Омска
от_____ №_____

Приложение № 1
к постановлению Администрации города Омска
от_____ №_____

«Таблица»

Основные технико-экономические показатели проекта планировки территории

Приложение № 1
к постановлению Администрации города Омска
от_____ №_____

Приложение № 2
к постановлению Администрации города Омска
от_____ №_____

Приложение № 3
к постановлению Администрации города Омска
от 15 ноября 2012 года № 1011-п

Приложение № 1
к постановлению Администрации города Омска
от 15 ноября 2012 года № 1011-п

Чертеж межевания территории элемента планировочной структуры № 4 проекта планировки территории, расположенной в границах: Сибирский проспект – перспективная дорога в поселок Светлый – улица Валентины Бисяриной в Ленинском административном округе города Омска

Схема расположения границ проектирования и элементов планировочной структуры проекта планировки территории, расположенной в границах: Сибирский проспект – перспективная дорога в поселок Светлый – улица Валентины Бисяриной в Ленинском административном округе города Омска

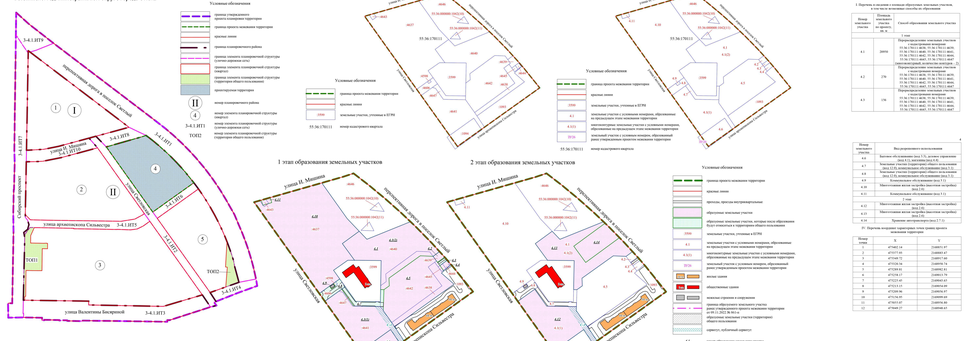

Приложение
1. Разработчик: Бюджетное учреждение города Омска «Омскархитектура».
2. Заказчик: ООО Специализированный застройщик «ДЕРЕВЭКОМ-К».
3. Документация по планировке территории разработана на основании распоряжения исполняющего обязанности директора департамента архитектуры и градостроительства Администрации города Омска от 22.04.2024 № 484 «О подготовке документации по планировке части территории муниципального образования городской округ город Омск Омской области».