

(указывается в случае, если предусматривается образование двух и более земельных участков)

(указывается проектная площадь образуемого земельного участка, вычисленная с использованием технологических и программных средств, в том числе размещенных на официальном сайте федерального органа исполнительной власти, уполномоченного Правительством Российской Федерации на осуществление государственного кадастрового учета, государственной регистрации прав, ведение Единого государственного реестра недвижимости и предоставление сведений, содержащихся в Едином государственном реестре недвижимости, в информационно-телекоммуникационной сети "Интернет" (далее - официальный сайт), с округлением до 1 квадратного метра. Указанное значение площади земельного участка может быть уточнено при проведении кадастровых работ не более чем на десять процентов)

Координаты, м

(указываются в случае подготовки схемы расположения земельного участка с использованием технологических и программных средств, в том числе размещенных на официальном сайте. Значения координат, полученные с использованием указанных технологических и программных средств, указываются с округлением до 0,01 метра)

	X	Y
1	2	3
h1	487932,35	2162854,79
h2	487931,59	2162890,66
h3	487931,07	2162920,26
h4	487922,72	2162920,00
h5	487919,32	2162919,93
h6	487919,34	2162918,55
h7	487908,36	2162918,35
h8	487906,67	2162918,32
h9	487903,71	2162918,27
h10	487902,87	2162918,25
h11	487898,21	2162918,18
h12	487902,14	2162854,36
h1	487932,35	2162854,79
h13	487959,67	2162891,16
h14	487959,13	2162921,14
h15	487936,93	2162920,44
h16	487937,46	2162890,77
h13	487959,67	2162891,16

Распоряжением департамента архитектуры и градостроительства Администрации города Омска

органов государственной власти или органов местного

самоуправления, принявших решение об утверждении схемы













или подписавших соглашение о перераспределении земельных участков

Система координат: МСК-55, зона 2



Масштаб 1:1000

УСЛОВНЫЕ ОБОЗНАЧЕНИЯ:

	- Вновь образованная часть границы, сведения о которой достаточны для определения ее местоположения		- Кадастровый номер исходного (измененного) земельного участка
	- Существующая часть границы, имеющиеся в ЕГРН сведения о которой достаточны для определения ее местоположения		- Кадастровый номер земельного участка
	- Граница кадастрового квартала		- Кадастровый номер объекта капитального строительства
	- Граница территориальной зоны		- Кадастровый номер объекта капитального строительства (номер контура)
	- Граница зоны с особыми условиями использования		- Кадастровый номер объекта капитального строительства, границы которого не установлены в ЕГРН
	- Граница объекта капитального строительства		- Характерная точка границы земельного участка, сведения о которой отсутствуют в ЕГРН, местоположение которой определено при кадастровых работах (новая характерная точка)
	- Номер кадастрового квартала		- Обозначение новой характерной точки
	- Реестровый номер территориальной зоны		
	- Реестровый номер зоны с особыми условиями использования		
	- Реестровый номер границы населенного пункта		