






**Площадь земельного участка 1129 кв.м**  
(указывается проектная площадь образуемого земельного участка, вычисленная с использованием технологических и программных средств, в том числе размещенных на официальном сайте федерального органа исполнительной власти, уполномоченного Правительством Российской Федерации на осуществление государственного кадастрового учета, государственной регистрации прав, ведение Единого государственного реестра недвижимости и предоставление сведений, содержащихся в Едином государственном реестре недвижимости, в информационно-телекоммуникационной сети "Интернет" (далее - официальный сайт), с округлением до 1 квадратного метра. Указанное значение площади земельного участка может быть уточнено при проведении кадастровых работ не более чем на десять процентов)

Обозначение характерных точек границ	Координаты, м	
	(указываются в случае подготовки схемы расположения земельного участка с использованием технологических и программных средств, в том числе размещенных на официальном сайте. Значения координат, полученные с использованием указанных технологических и программных средств, указываются с округлением до 0,01 метра)	
	X	Y
1	2	3
н1	504700,59	2153693,89
н2	504700,01	2153698,16
н3	504698,37	2153708,29
н4	504698,65	2153712,59
н5	504697,78	2153720,32
н6	504696,92	2153720,32
н7	504696,09	2153726,22
н8	504679,52	2153725,00
н9	504665,06	2153723,93
н10	504666,22	2153704,65
н11	504662,13	2153704,07
н12	504663,68	2153690,18
н1	504700,59	2153693,89

или подписавших соглашение о перераспределении земельных участков

от	№
----	---

	- вновь образованная часть границы, сведения о которой достаточны для определения ее местоположения
	- Существующая часть границы, имеющиеся в ЕГРН сведения о которой достаточны для определения ее местоположения
	- Граница территориальной зоны
	- Граница зоны с особыми условиями использования
	- Граница объекта капитального строительства
<b>55:36:010105</b>	- Номер кадастрового квартала
<b>55:36-7.3702</b>	- Реестровый номер территориальной зоны
<b>55:36-6.524</b>	- Реестровый номер зоны с особыми условиями использования
<b>55:36-4.1</b>	- Реестровый номер границы населенного пункта

:2613	- Кадастровый номер земельного участка
:136810(1)	- Кадастровый номер многоконтурного земельного участка (номер контура)
:1963	- Кадастровый номер объекта капитального строительства
:156965(13)	- Кадастровый номер объекта капитального строительства (номер контура)
55:36:040103:4129	- Кадастровый номер объекта капитального строительства, границы которого не установлены в ЕГРН
	- Характерная точка границы земельного участка, сведения о которой отсутствуют в ЕГРН, местоположение которой определено при кадастровых работах (новая характерная точка)
н1	- Обозначение новой характерной точки