Приложение № 1
к Решению Омского городского Совета
от ________________ года № _______

Приложение № 2
к Решению Омского городского Совета
от 25 июля 2007 года № 43

КАРТА ПЛАНИРУЕМОГО РАЗМЕЩЕНИЯ ОБЪЕКТОВ МЕСТНОГО ЗНАЧЕНИЯ МУНИЦИПАЛЬНОГО ОБРАЗОВАНИЯ ГОРОДСКОЙ ОКРУГ ГОРОД ОМСК ОМСКОЙ ОБЛАСТИ В ОБЛАСТИ АВТОМОБИЛЬНЫХ ДОРОГ МЕСТНОГО ЗНАЧЕНИЯ В ГРАНИЦАХ ЭЛЕМЕНТОВ ПЛАНИРОВОЧНОЙ СТРУКТУРЫ 10:01:11, 10:01:12, 11:01:04, 11:01:05, 11:01:06, 06:04:11

СХЕМА ЭЛЕМЕНТОВ ПЛАНИРОВОЧНОЙ СТРУКТУРЫ
10:01:11, 10:01:12, 11:01:04, 11:01:05, 11:01:06, 06:04:11
М 1:50 000

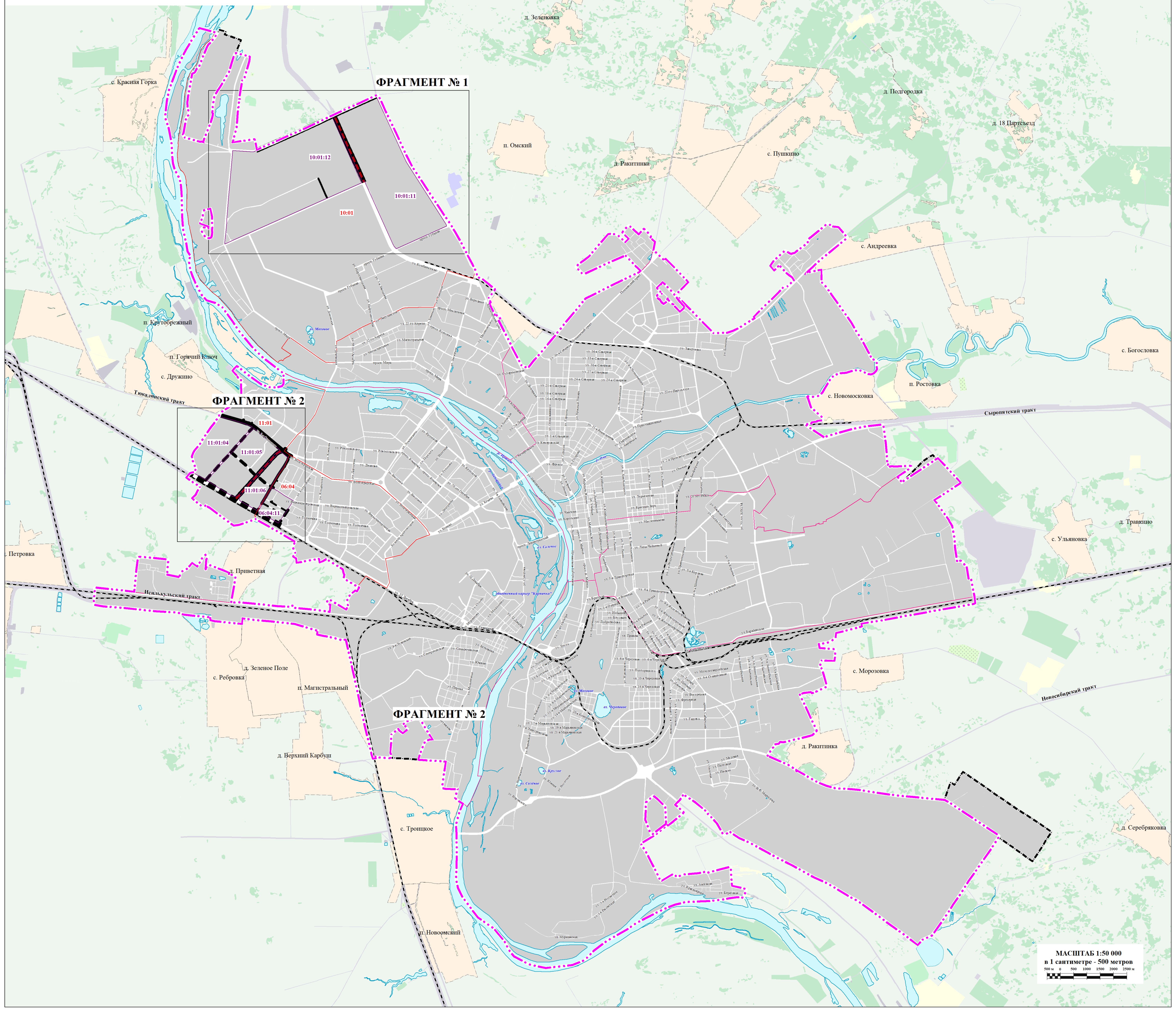

ФРАГМЕНТ № 1
ТЕРРИТОРИЯ В ГРАНИЦАХ
ЭЛЕМЕНТОВ ПЛАНИРОВОЧНОЙ СТРУКТУРЫ
10:01:11, 10:01:12
М 1:15 000

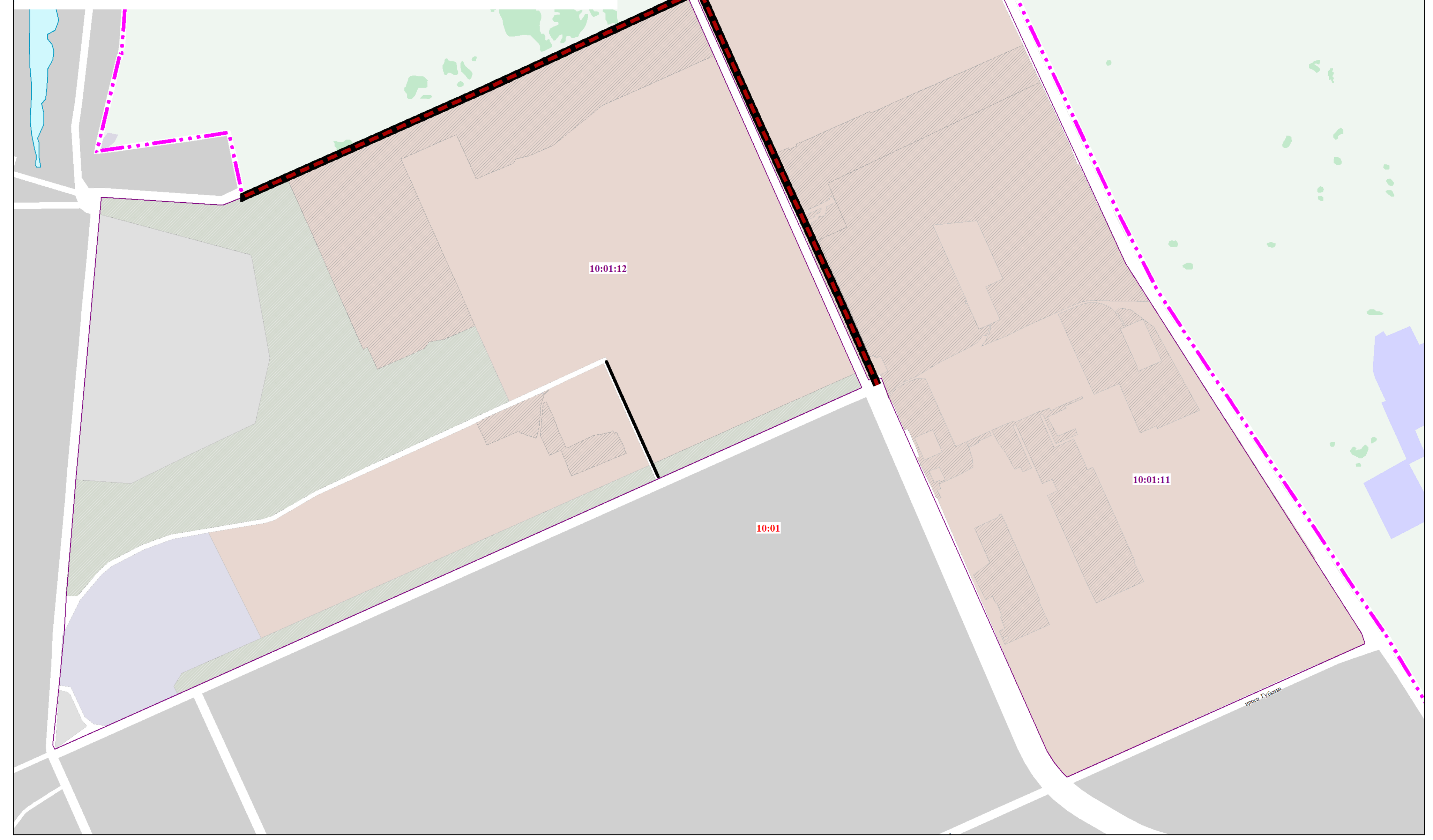

ФРАГМЕНТ № 2
ТЕРРИТОРИЯ В ГРАНИЦАХ
ЭЛЕМЕНТОВ ПЛАНИРОВОЧНОЙ СТРУКТУРЫ
11:01:04, 11:01:05, 11:01:06, 06:04:11
М 1:15 000

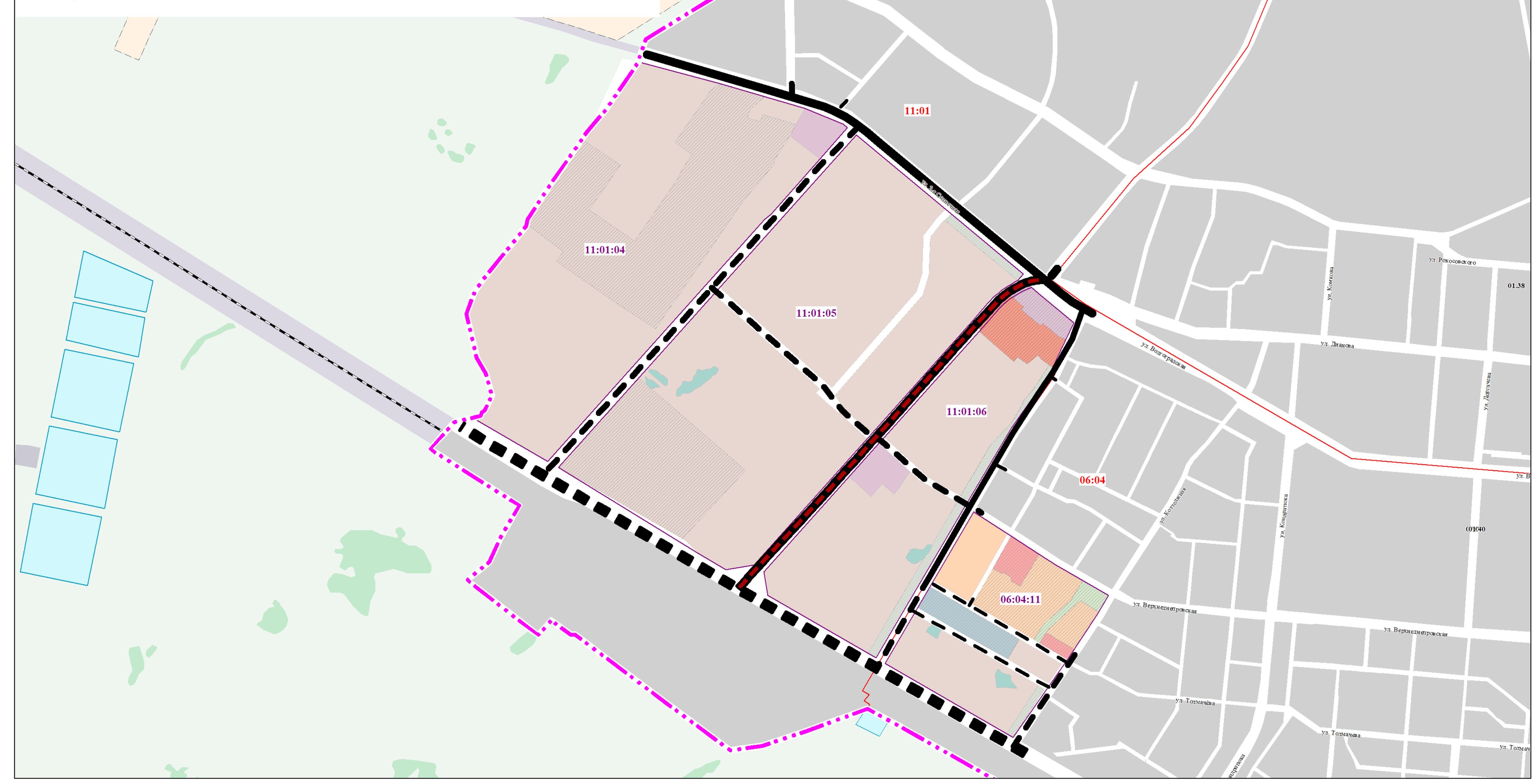

УСЛОВНЫЕ ОБОЗНАЧЕНИЯ

ГРАНИЦЫ ЕДИНИЦ АДМИНИСТРАТИВНО-ТЕРРИТОРИАЛЬНОГО ДЕЛЕНИЯ РОССИЙСКОЙ ФЕДЕРАЦИИ

СУЩЕСТВУЮЩИЙ

- Границы городского округа
- Границы населенных пунктов муниципальных образований Омского муниципального района

ПЛАНИРУЕМЫЙ

- Границы населенного пункта г. Омск

ЭЛЕМЕНТЫ ПЛАНИРОВОЧНОЙ СТРКТУРЫ

- 01:01 Планировочный район
- 01:01:01 Планировочный микрорайон

ПРИРОДНЫЕ ОБЪЕКТЫ

- Водоток (река, ручей, канал)
- Водоток, водоем (река, ручей, канал, озеро, пруд, обводненный карьер, водохранилище)

ОБЪЕКТЫ ТРАНСПОРТНОЙ ИНФРАСТРУКТУРЫ

ФЕДЕРАЛЬНОЕ ЗНАЧЕНИЕ

ЖЕЛЕЗНОДОРОЖНЫЕ ЛИНИИ

СУЩЕСТВУЮЩИЙ, РЕКОНСТРУИРУЕМЫЙ, СТРОЯЩИЙСЯ

- Железнодорожный путь общего пользования

РЕГИОНАЛЬНОЕ ЗНАЧЕНИЕ

АВТОМОБИЛЬНЫЕ ДОРОГИ

ПЛАНИРУЕМЫЙ К РАЗМЕЩЕНИЮ

- Автомобильные дороги регионального или межмуниципального значения

МЕСТНОЕ ЗНАЧЕНИЕ ГОРОДСКОГО ОКРУГА

УЛИЧНО-ДОРОЖНАЯ СЕТЬ ГОРОДСКОГО НАСЕЛЕННОГО ПУНКТА

СУЩЕСТВУЮЩИЙ, РЕКОНСТРУИРУЕМЫЙ, СТРОЯЩИЙСЯ

- Магистральная улица общегородского значения регулируемого движения
- Магистральная улица районного значения
- Улицы и дороги местного значения

ПЛАНИРУЕМЫЙ К РАЗМЕЩЕНИЮ

- Магистральная дорога регулируемого движения
- Магистральная улица общегородского значения регулируемого движения
- Магистральная улица районного значения
- Улицы и дороги местного значения

Примечания

1. Нумерация планируемых к размещению объектов и планируемых к реконструкции объектов местного значения городского округа в области автомобильных дорог местного значения соответствует нумерации объектов, приведенной в Положении о территориальном планировании муниципального образования городской округ город Омск Омской области.

2. На Карте планируемого размещения объектов местного значения городского округа в области автомобильных дорог местного значения линейные объекты федерального значения, объекты регионального значения, объекты местного значения городского округа существующие, реконструируемые, строящиеся, планируемые к размещению, реконструкции, а также существующие линейные объекты иного значения транспортной инфраструктуры отображаются в целях комплексного обозначения объектов, обеспечивающих развитие территории муниципального образования.

3. Отображение существующих, реконструируемых, строящихся, планируемых к размещению, реконструкции линейных объектов федерального значения, объектов регионального значения транспортной инфраструктуры на Карте планируемого размещения объектов местного значения муниципального образования городской округ город Омск Омской области в области автомобильных дорог местного значения не является утверждением решений о размещении данных объектов.