

ПОСТАНОВЛЕНИЕ АДМИНИСТРАЦИИ ГОРОДА ОМСКА

от 1 апреля 2022 года № 216-п

Об утверждении перечня земельных участков,
предоставляемых в собственность граждан бесплатно

В соответствии с Законом Омской области «О предоставлении отдельным категориям граждан земельных участков в собственность бесплатно», постановлением Правительства Омской области от 20 мая 2015 года № 119-п «О мерах по реализации Закона Омской области «О предоставлении отдельным категориям граждан земельных участков в собственность бесплатно», руководствуясь Федеральным законом «Об общих принципах организации местного самоуправления в Российской Федерации», Уставом города Омска, постановляю:

1. Утвердить перечень земельных участков, предоставляемых в собственность граждан бесплатно, согласно приложению к настоящему постановлению.

2. Департаменту информационной политики Администрации города Омска опубликовать настоящее постановление в средствах массовой информации и разместить в сети «Интернет» на официальном сайте Администрации города Омска.

Мэр города Омска



С.Н. Шелест

Приложение
к постановлению Администрации города Омска
от 1 апреля 2022 года № 216-п

ПЕРЕЧЕНЬ
земельных участков, предоставляемых в собственность граждан бесплатно

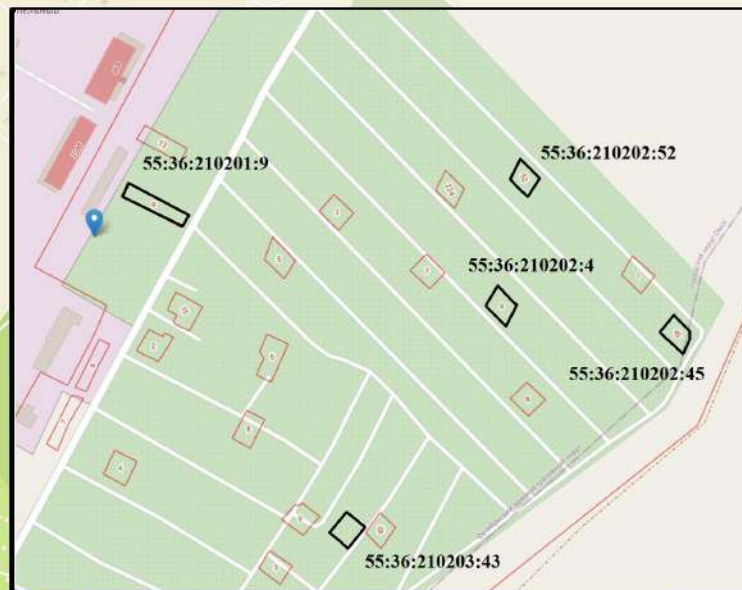
№ п/п	Кадастровый номер земельного участка	Площадь, кв. м	Местоположение и разрешенное использование земельного участка
1	2	3	4
1	55:36:210201:9	902	Омская область, город Омск, Октябрьский административный округ, СТ Ягодка, участок 379; ведение садоводства (код 13.2)
2	55:36:210202:45	550	Омская область, город Омск, Октябрьский административный округ, СНТ Ягодка, участок 20; ведение садоводства (код 13.2)
3	55:36:210202:52	528	Омская область, город Омск, Октябрьский административный округ, СНТ Ягодка, участок 28; ведение садоводства (код 13.2)
4	55:36:210203:43	500	Омская область, город Омск, Октябрьский административный округ, СНТ Ягодка, участок 241; ведение садоводства (код 13.2)
5	55:36:150602:329	500	Омская область, город Омск, Октябрьский административный округ, СТ Сигнал, участок 361; ведение садоводства (код 13.2)
6	55:36:150956:21	642	Омская область, город Омск, Октябрьский административный округ, СТ Большевичка, участок 369; ведение садоводства (код 13.2)
7	55:36:150827:126	499	Омская область, город Омск, Октябрьский административный округ, СНТ Фиалка, аллея 9, участок 27; ведение садоводства (код 13.2)
8	55:36:150927:39	935	Омская область, город Омск, Октябрьский административный округ, СНТ Полет-2, участок 171; ведение садоводства (код 13.2)



1	2	3	4
9	55:36:150822:119	513	Омская область, город Омск, Октябрьский административный округ, СНТ «Фиалка», участок 93, аллея 20; ведение садоводства (код 13.2)
10	55:36:150802:56	1004	Омская область, город Омск, Октябрьский административный округ, СНТ Электрон, участок 70д; ведение садоводства (код 13.2)
11	55:36:150833:51	532	Омская область, город Омск, Октябрьский административный округ, СНТ Электромера, участок 17, аллея 4; ведение садоводства (код 13.2)
12	55:36:150833:63	527	Омская область, город Омск, Октябрьский административный округ, СТ Электромера, участок 14; ведение садоводства (код 13.2)
13	55:36:150834:43	569	Омская область, город Омск, Октябрьский административный округ, СТ Электромера, участок 106; ведение садоводства (код 13.2)
14	55:36:150811:115	793	Омская область, город Омск, Октябрьский административный округ, СНТ Моторостроитель, участок 1041; ведение садоводства (код 13.2)
15	55:36:150823:186	516	Омская область, город Омск, Октябрьский административный округ, СТ Фиалка, аллея 12, участок 63; ведение садоводства (код 13.2)
16	55:36:150828:145	492	Омская область, город Омск, Октябрьский административный округ, СТ Фиалка, аллея 17, участок 40; ведение садоводства (код 13.2)
17	55:36:210202:4	553	Омская область, город Омск, Октябрьский административный округ, СТ Ягодка, уч. 128; ведение садоводства (код 13.2)
18	55:36:150802:35	550	Омская область, город Омск, Октябрьский административный округ, СНТ Электрон, участок 523; ведение садоводства (код 13.2)
19	55:36:210302:11	414	Омская область, город Омск, Октябрьский административный округ, СТ «Дорожное», участок 200; ведение садоводства (код 13.2)
20	55:36:150809:163	549	Омская область, город Омск, Октябрьский административный округ, ДП СДТ Механизатор-2, участок 137,144; ведение садоводства (код 13.2)
21	55:36:150833:56	481	Омская область, город Омск, Октябрьский административный округ, СНТ «Электромера», участок 35; ведение садоводства (код 13.2)

1	2	3	4
22	55:36:150834:33	520	Омская область, город Омск, Октябрьский административный округ, ДП СДТ Электромера, участок 66; ведение садоводства (код 13.2)
23	55:36:150939:99	510	Омская область, город Омск, Октябрьский административный округ, СДТ Полет-2, участок 559; ведение садоводства (код 13.2)
24	55:36:150964:101	478	Омская область, город Омск, Октябрьский административный округ, СТ Магистраль, участок 330; ведение садоводства (код 13.2)
25	55:36:150809:391	545	Омская область, город Омск, Октябрьский административный округ, СНТ «Механизатор-2»; ведение садоводства (код 13.2)
26	55:36:150956:442	658	Омская область, город Омск, Октябрьский административный округ, СТ Большевичка; ведение садоводства (код 13.2)

СХЕМА
размещения земельных участков, предоставляемых в собственность граждан бесплатно,
в соответствии с Постановлением Администрации города Омска от 1 апреля 2022года № 216-п



СТ "Ягодка"



Общественный транспорт
автобус 197
маршрутное такси 423

Крутая Горка

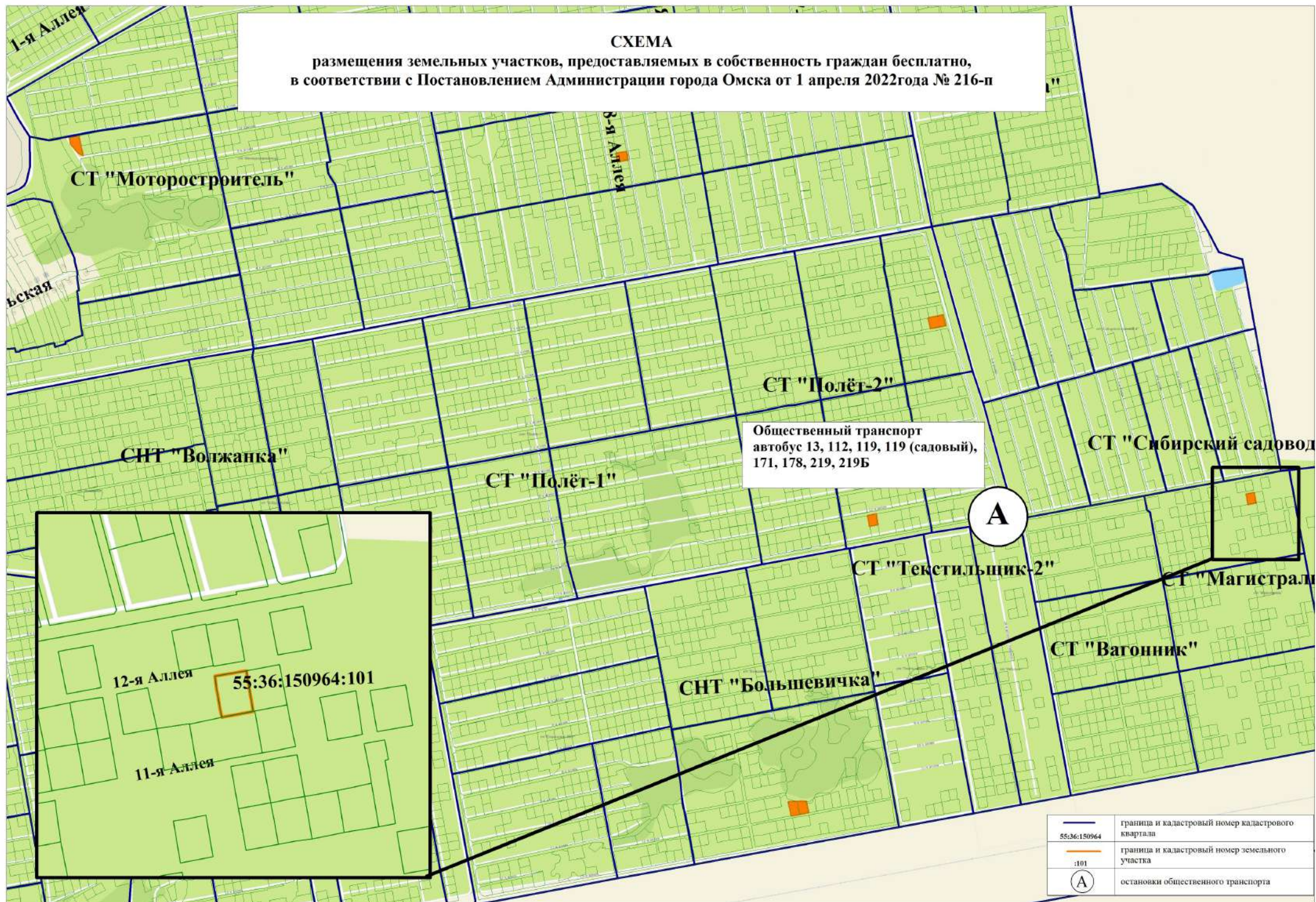


СТ "Дорожное"



	граница и кадастровый номер земельного участка
	остановки общественного транспорта

СХЕМА
размещения земельных участков, предоставляемых в собственность граждан бесплатно,
в соответствии с Постановлением Администрации города Омска от 1 апреля 2022года № 216-п



Общественный транспорт автобус 13, 112, 119, 119 (садовый), 171, 178, 219, 219Б

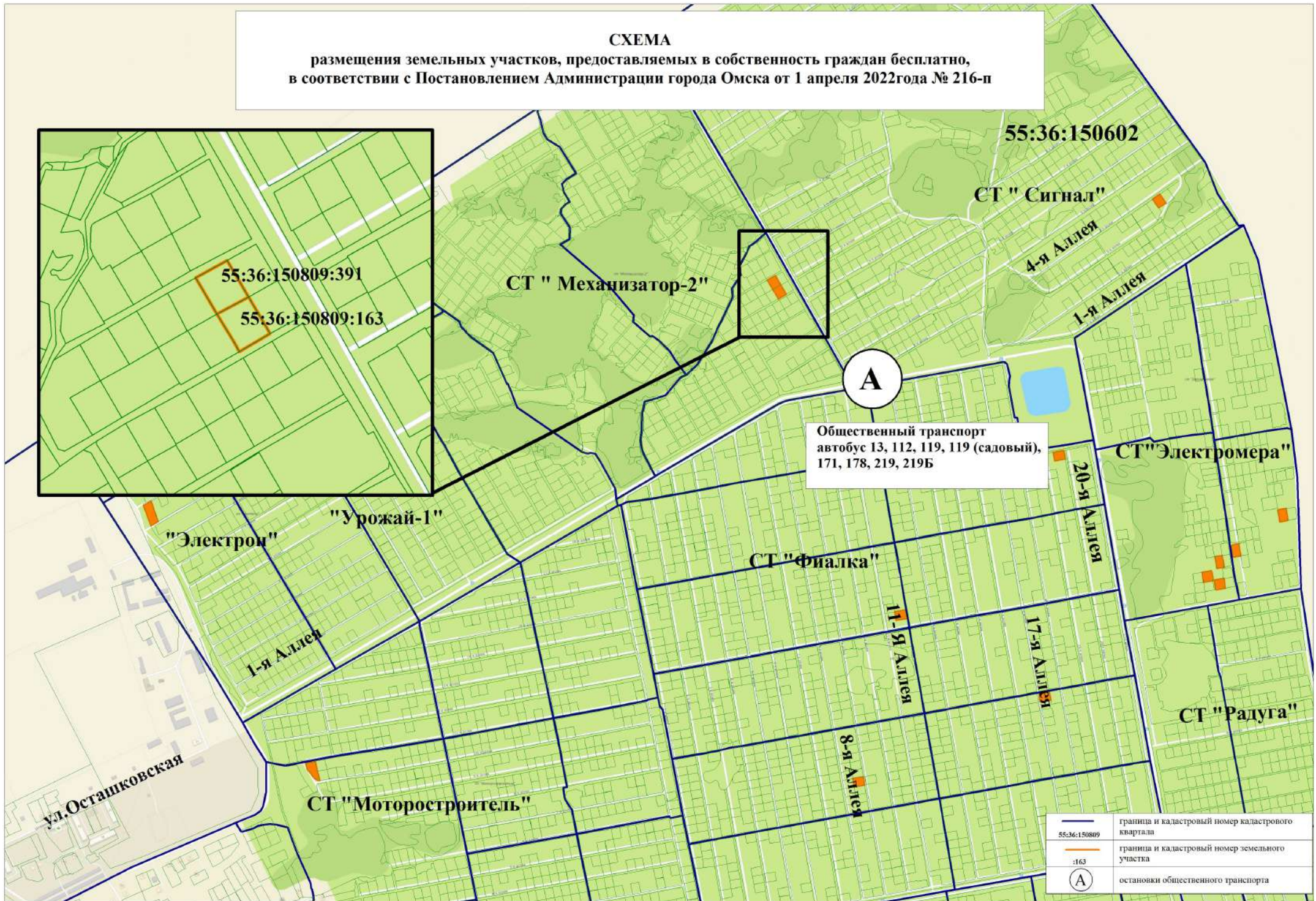
А

12-я Аллея
11-я Аллея
55:36:150964:101

	граница и кадастровый номер кадастрового квартала
	граница и кадастровый номер земельного участка
	остановки общественного транспорта

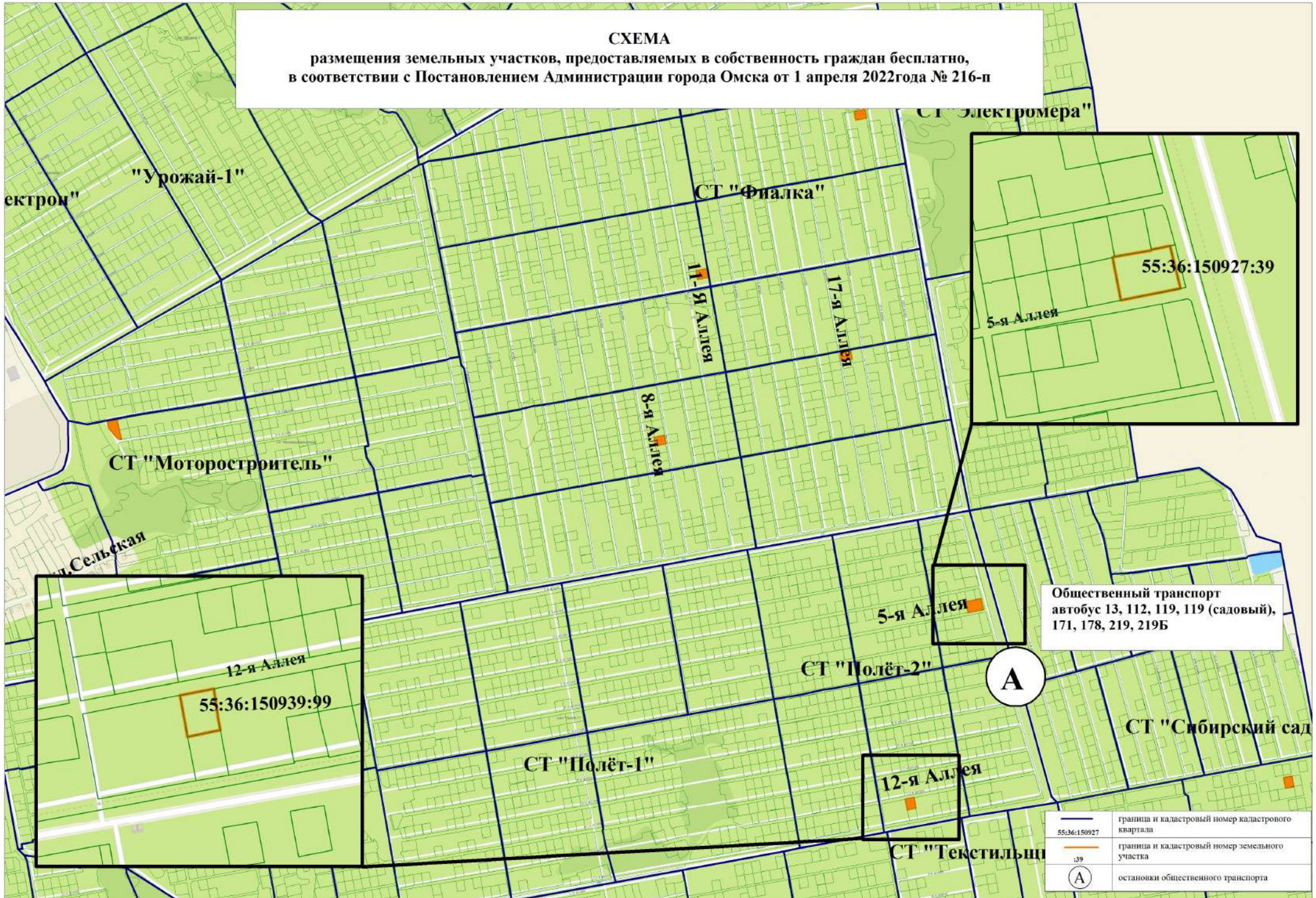
СХЕМА

размещения земельных участков, предоставляемых в собственность граждан бесплатно,
в соответствии с Постановлением Администрации города Омска от 1 апреля 2022года № 216-п



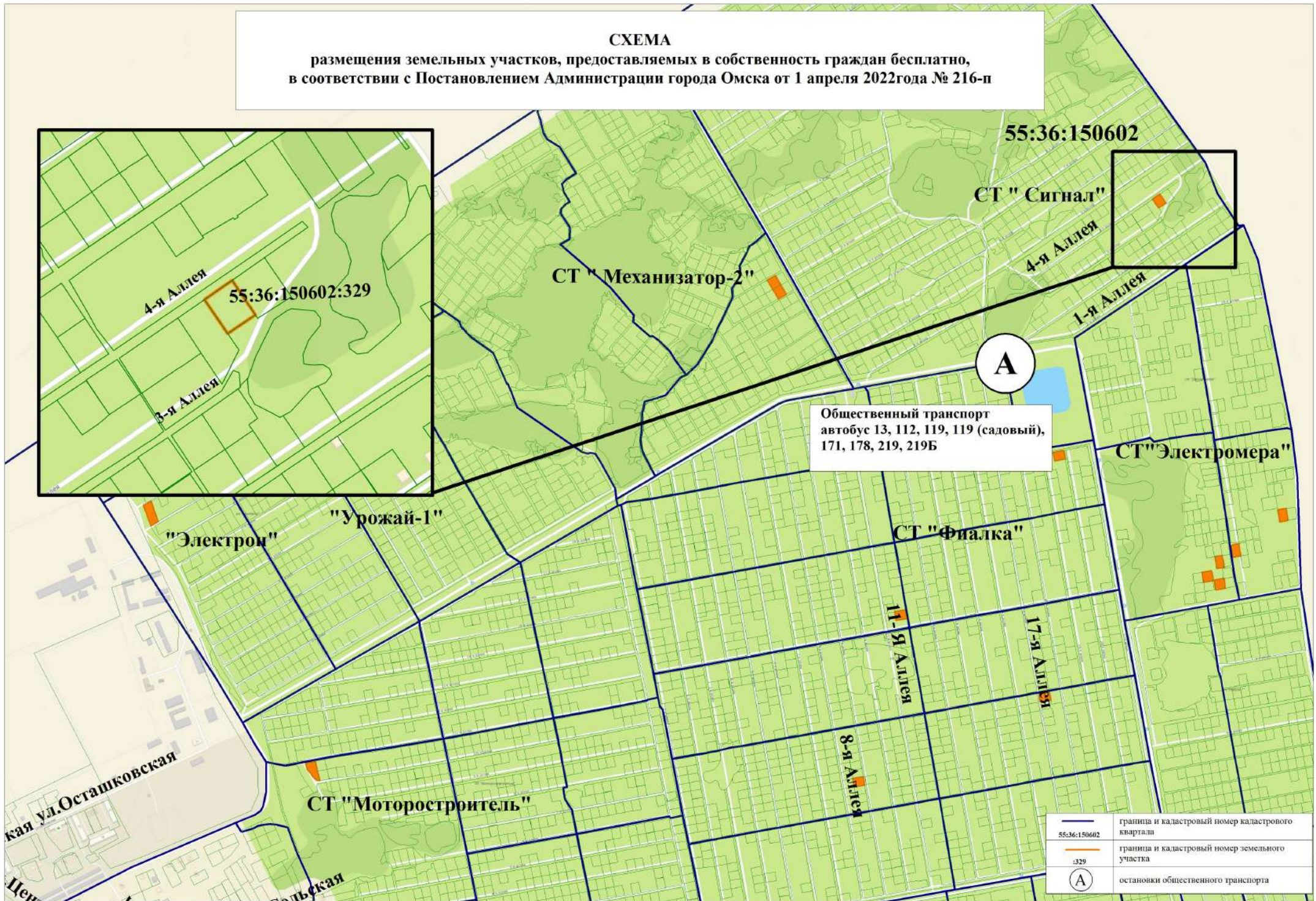
СХЕМА

размещения земельных участков, предоставляемых в собственность граждан бесплатно,
в соответствии с Постановлением Администрации города Омска от 1 апреля 2022года № 216-п



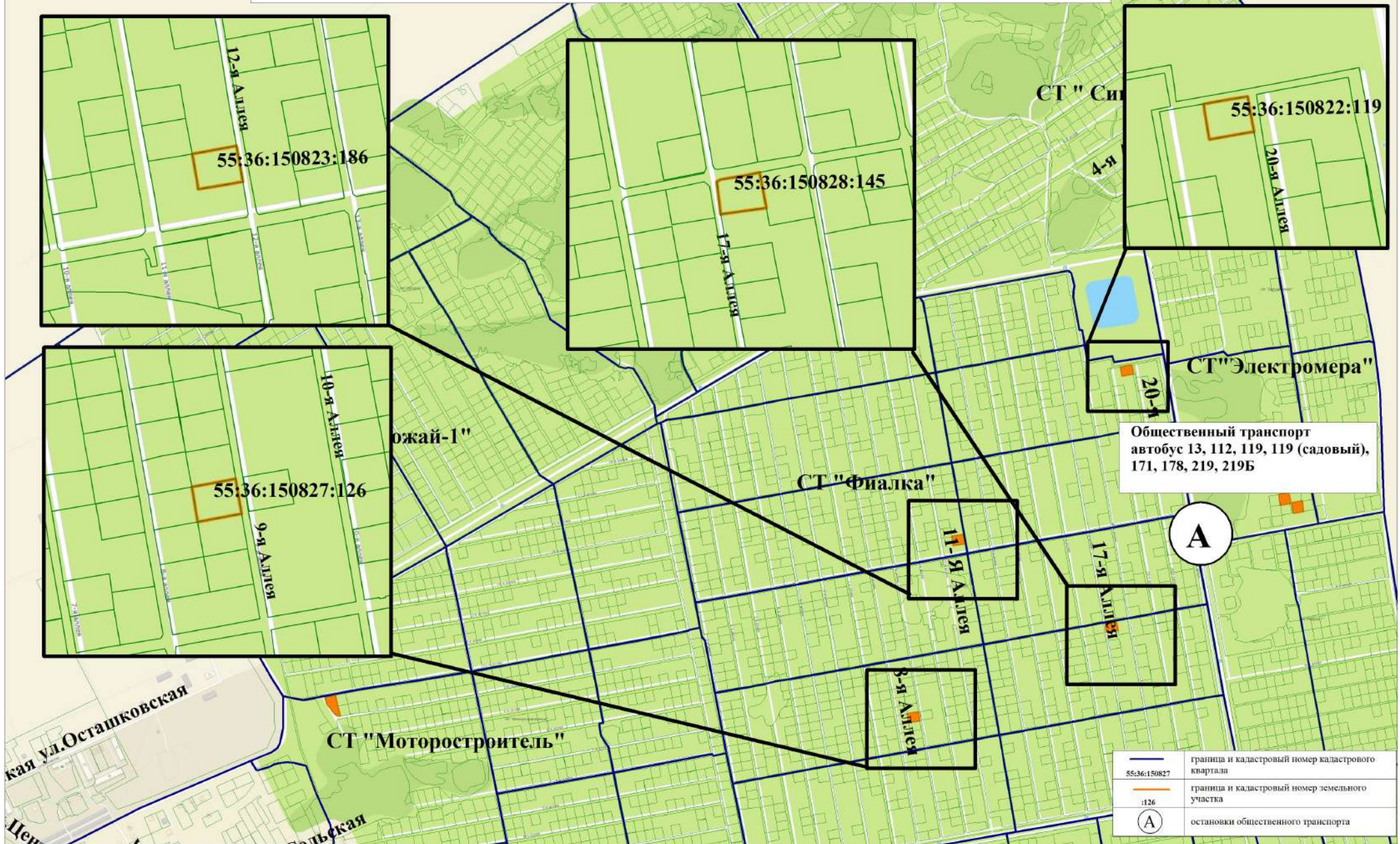
СХЕМА

размещения земельных участков, предоставляемых в собственность граждан бесплатно,
в соответствии с Постановлением Администрации города Омска от 1 апреля 2022года № 216-п



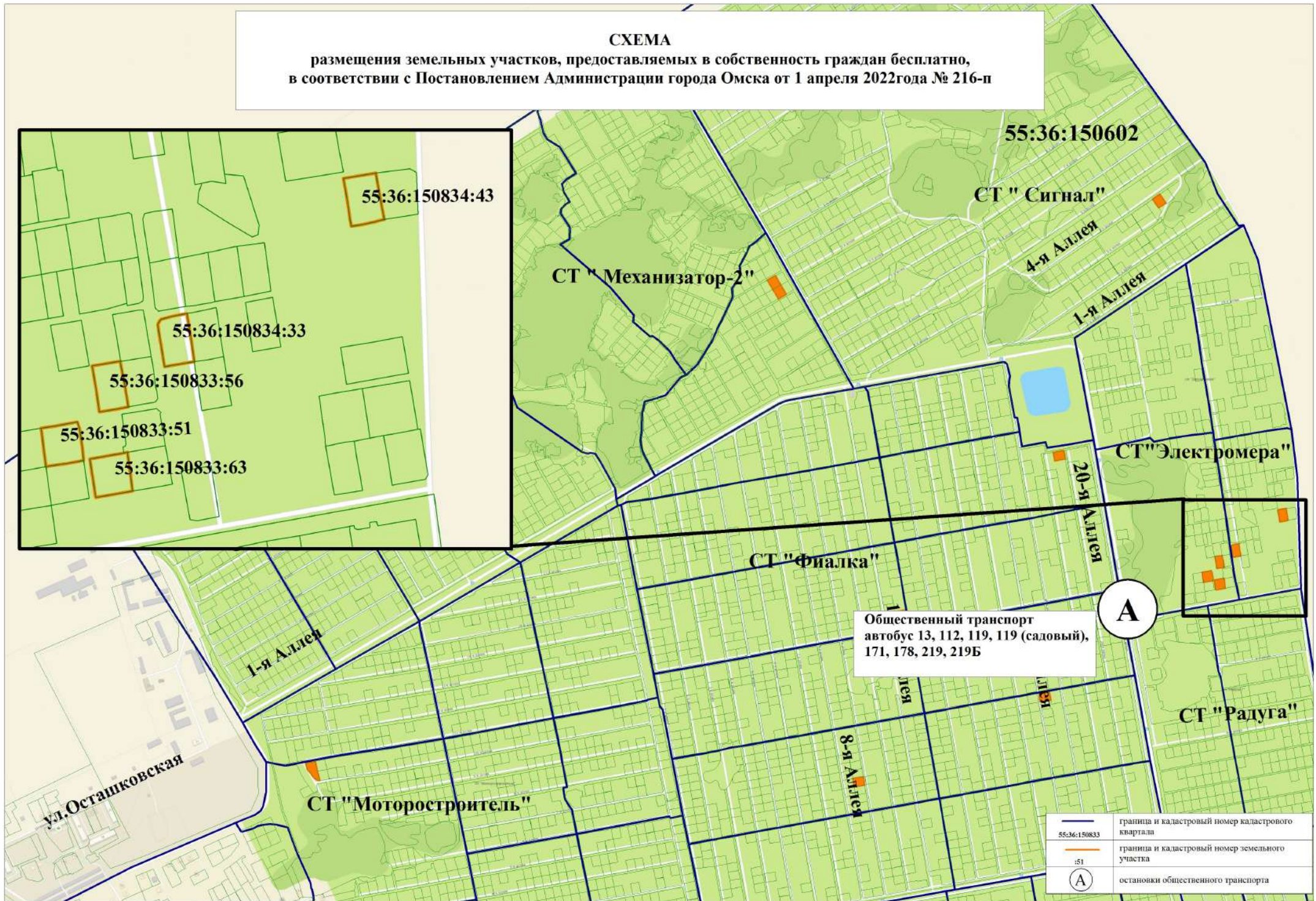
СХЕМА

размещения земельных участков, предоставляемых в собственность граждан бесплатно,
в соответствии с Постановлением Администрации города Омска от 1 апреля 2022года № 216-п



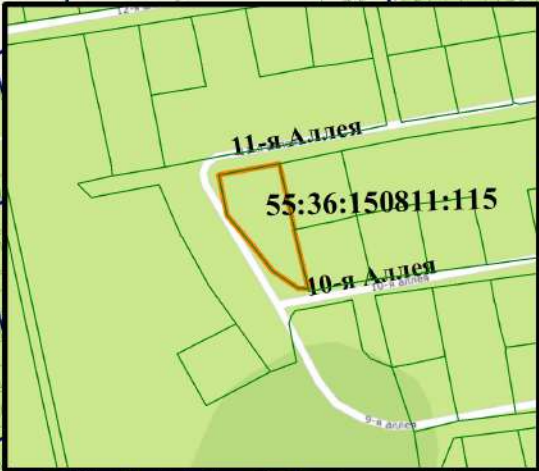
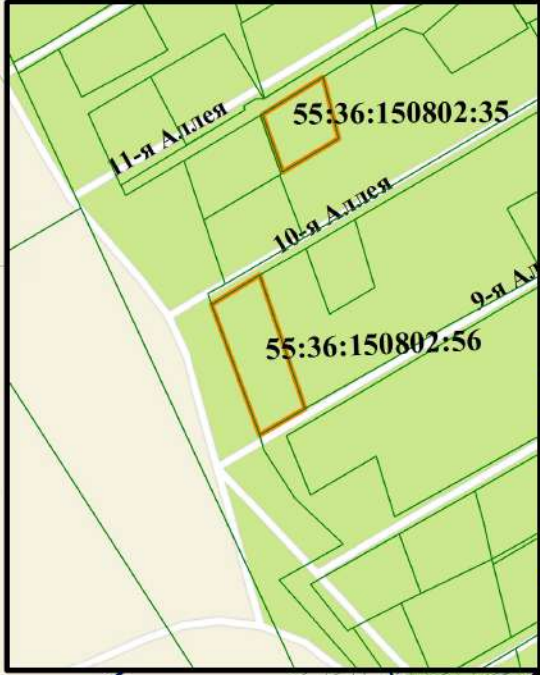
СХЕМА

размещения земельных участков, предоставляемых в собственность граждан бесплатно,
в соответствии с Постановлением Администрации города Омска от 1 апреля 2022года № 216-п



С Е Н О К О С

СХЕМА
размещения земельных участков, предоставляемых в собственность граждан бесплатно,
в соответствии с Постановлением Администрации города Омска от 1 апреля 2022года № 216-п



55:36:150802	граница и кадастровый номер кадастрового квартала
:56	граница и кадастровый номер земельного участка
	остановки общественного транспорта