



ПОСТАНОВЛЕНИЕ АДМИНИСТРАЦИИ ГОРОДА ОМСКА

от 24 июня 2022 года № 486-п

Об утверждении перечня земельных участков,
предоставляемых в собственность граждан бесплатно

В соответствии с Законом Омской области «О предоставлении отдельным категориям граждан земельных участков в собственность бесплатно», постановлением Правительства Омской области от 20 мая 2015 года № 119-п «О мерах по реализации Закона Омской области «О предоставлении отдельным категориям граждан земельных участков в собственность бесплатно», руководствуясь Федеральным законом «Об общих принципах организации местного самоуправления в Российской Федерации», Уставом города Омска, постановляю:

1. Утвердить перечень земельных участков, предоставляемых в собственность граждан бесплатно, согласно приложению к настоящему постановлению.

2. Департаменту информационной политики Администрации города Омска опубликовать настоящее постановление в средствах массовой информации и разместить в сети «Интернет» на официальном сайте Администрации города Омска.

Мэр города Омска

С.Н. Шелест

Приложение
к постановлению Администрации города Омска
от 24 июня 2022 года № 486-п

ПЕРЕЧЕНЬ
земельных участков, предоставляемых в собственность граждан бесплатно

№ п/п	Кадастровый номер земельного участка	Площадь, кв. м	Местоположение и разрешенное использование земельного участка
1	55:36:080120:32	1162	Российская Федерация, Омская область, город Омск, улица Смоленская, земельный участок 4; для индивидуального жилищного строительства (код 2.1)
2	55:36:080120:47	1305	Российская Федерация, Омская область, город Омск, улица Смоленская, земельный участок 6; для индивидуального жилищного строительства (код 2.1)



СХЕМА
размещения земельных участков, предоставляемых в собственность граждан бесплатно,
в соответствии с Постановлением Администрации города Омска от 24 июня 2022 года № 486-п

детский сад, ясли № 379

средняя
общеобразовательная
школа № 131

Общественный транспорт
маршрутное такси 276, 350




Ул. 40 лет Ракетных войск

Ул. Смоленская
Ул. Новаторов

55:36:080121

Ул. Смоленская
Ул. Новаторов
Смоленская
:32
:47

Условные обозначения

	граница и кадастровый номер кадастрового квартала
55:36:080121	
	граница и кадастровый номер земельного участка
:32	
	остановки общественного транспорта