

О внесении изменений в постановление Администрации города Омска
от 18 декабря 2023 года № 1081-п

Руководствуясь Федеральными законами «Об общих принципах организации местного самоуправления в Российской Федерации», «Об общих принципах организации местного самоуправления в единой системе публичной власти», Уставом города Омска, постановляю:

1. Внести в постановление Администрации города Омска от 18 декабря 2023 года № 1081-п «Об утверждении схемы размещения гаражей, являющихся некапитальными сооружениями, и мест стоянки технических или других средств передвижения инвалидов вблизи их места жительства на территории Октябрьского административного округа города Омска» следующие изменения:

1) приложение № 1 «Схема размещения гаражей, являющихся некапитальными сооружениями, и мест стоянки технических или других средств передвижения инвалидов вблизи их места жительства на территории Октябрьского административного округа города Омска» дополнить строками 326 – 839 согласно приложению № 1 к настоящему постановлению;

2) в приложении № 2 «Графическая часть схемы размещения гаражей, являющихся некапитальными сооружениями, и мест стоянки технических или других средств передвижения инвалидов вблизи их места жительства на территории Октябрьского административного округа города Омска»:

- раздел 5 изложить в новой редакции согласно приложению № 2 к настоящему постановлению;

- дополнить разделами 24 – 28 согласно приложению № 3 к настоящему постановлению.

2. Департаменту информационной политики Администрации города Омска официально опубликовать настоящее постановление и разместить его на официальном сайте Администрации города Омска в информационно-телекоммуникационной сети «Интернет».

345	Улица Харьковская, дом 15 (раздел 24 графической части схемы: номер X15-6)	гараж	21	21	государственная собственность не разграничена	планируемое
346	Улица Харьковская, дом 15 (раздел 24 графической части схемы: номер X15-6)	гараж	21	21	государственная собственность не разграничена	планируемое
347	Улица 4-я Транспортная, дом 36 А (раздел 25 графической части схемы: номер 4Т36А11)	гараж	20,4	20,4	государственная собственность не разграничена	планируемое
348	Улица 4-я Транспортная, дом 36 А (раздел 25 графической части схемы: номер 4Т36А12)	гараж	20,4	20,4	государственная собственность не разграничена	планируемое
349	Улица 4-я Транспортная, дом 36 А (раздел 25 графической части схемы: номер 4Т36А13)	гараж	20,4	20,4	государственная собственность не разграничена	планируемое
350	Улица 4-я Транспортная, дом 36 А (раздел 25 графической части схемы: номер 4Т36А14)	гараж	20,4	20,4	государственная собственность не разграничена	планируемое
351	Улица 4-я Транспортная, дом 36 А (раздел 25 графической части схемы: номер 4Т36А15)	гараж	20,4	20,4	государственная собственность не разграничена	планируемое
352	Улица 4-я Транспортная, дом 36 А (раздел 25 графической части схемы: номер 4Т36А16)	гараж	20,4	20,4	государственная собственность не разграничена	планируемое
353	Улица 4-я Транспортная, дом 36 А (раздел 25 графической части схемы: номер 4Т36А17)	гараж	20,4	20,4	государственная собственность не разграничена	планируемое
354	Улица 4-я Транспортная, дом 36 А (раздел 25 графической части схемы: номер 4Т36А18)	гараж	20,4	20,4	государственная собственность не разграничена	планируемое
355	Улица 4-я Транспортная, дом 36 А (раздел 25 графической части схемы: номер 4Т36А19)	гараж	20,4	20,4	государственная собственность не разграничена	планируемое
356	Улица 4-я Транспортная, дом 36 А (раздел 25 графической части схемы: номер 4Т36А20)	гараж	20,4	20,4	государственная собственность не разграничена	планируемое
357	Улица Новосибирская – улица 17-я Рабочая – улица Харьковская – улица 18-я Рабочая (раздел 26 графической части схемы: номер X-404)	гараж	20	20	государственная собственность не разграничена	существующий
358	Улица Новосибирская – улица 17-я Рабочая – улица Харьковская – улица 18-я Рабочая (раздел 26 графической части схемы: номер X-405)	гараж	19	19	государственная собственность не разграничена	существующий
359	Улица Новосибирская – улица 17-я Рабочая – улица Харьковская – улица 18-я Рабочая (раздел 26	гараж	18	18	государственная собственность не разграничена	существующий

834	Улица Харьковская – улица 17-я Рабочая, дом 13 (раздел 28 графической части схемы: номер X-620)	гараж	20	20	государственная собственность не разграничена	существующий
835	Улица Харьковская – улица 17-я Рабочая, дом 13 (раздел 28 графической части схемы: номер X-621)	гараж	22	22	государственная собственность не разграничена	существующий
836	Улица Харьковская – улица 17-я Рабочая, дом 13 (раздел 28 графической части схемы: номер X-622)	гараж	18	18	государственная собственность не разграничена	существующий
837	Улица Харьковская – улица 17-я Рабочая, дом 13 (раздел 28 графической части схемы: номер X-623)	гараж	18	18	государственная собственность не разграничена	существующий
838	Улица Харьковская – улица 17-я Рабочая, дом 13 (раздел 28 графической части схемы: номер X-624)	гараж	23	23	государственная собственность не разграничена	существующий
839	Улица Харьковская – улица 17-я Рабочая, дом 13 (раздел 28 графической части схемы: номер X-625)	гараж	18	18	государственная собственность не разграничена	существующий
840	Улица Харьковская – улица 17-я Рабочая, дом 13 (раздел 28 графической части схемы: номер X-626)	гараж	18	18	государственная собственность не разграничена	существующий
841	Улица Харьковская – улица 17-я Рабочая, дом 13 (раздел 28 графической части схемы: номер X-628)	гараж	21	21	государственная собственность не разграничена	существующий









»

«РАЗДЕЛ 5
(адресный ориентир: улица Берникова, дом 18)



1:500

Условные обозначения:







-  Границы земельных участков
-  Дороги
-  Места размещения гаражей согласно схеме
-  Капитальные гаражи
-  Грунт
-  Здания
-  Зеленые насаждения
-  Ранее размещенные гаражи

«РАЗДЕЛ 24
(адресный ориентир: улица Харьковская, дом 15)



1:500

Условные обозначения:

-  Границы земельных участков
-  Дороги
-  Места размещения гаражей согласно схеме
-  Грунт
-  Здания
-  Зеленые насаждения

РАЗДЕЛ 25
(адресный ориентир: улица 4-я Транспортная, дом 36 А)



1:500

Условные обозначения








-  Границы земельных участков
-  Грунт
-  Ранее размещенные гаражи
-  Места размещения гаражей согласно схеме
-  Ранее согласованные места под размещение гаражей
-  Зеленые насаждения
-  Дорога

РАЗДЕЛ 27
 (адресный ориентир: улица Харьковская – улица 17-я Рабочая – улица
 Новосибирская – улица 18-я Рабочая)

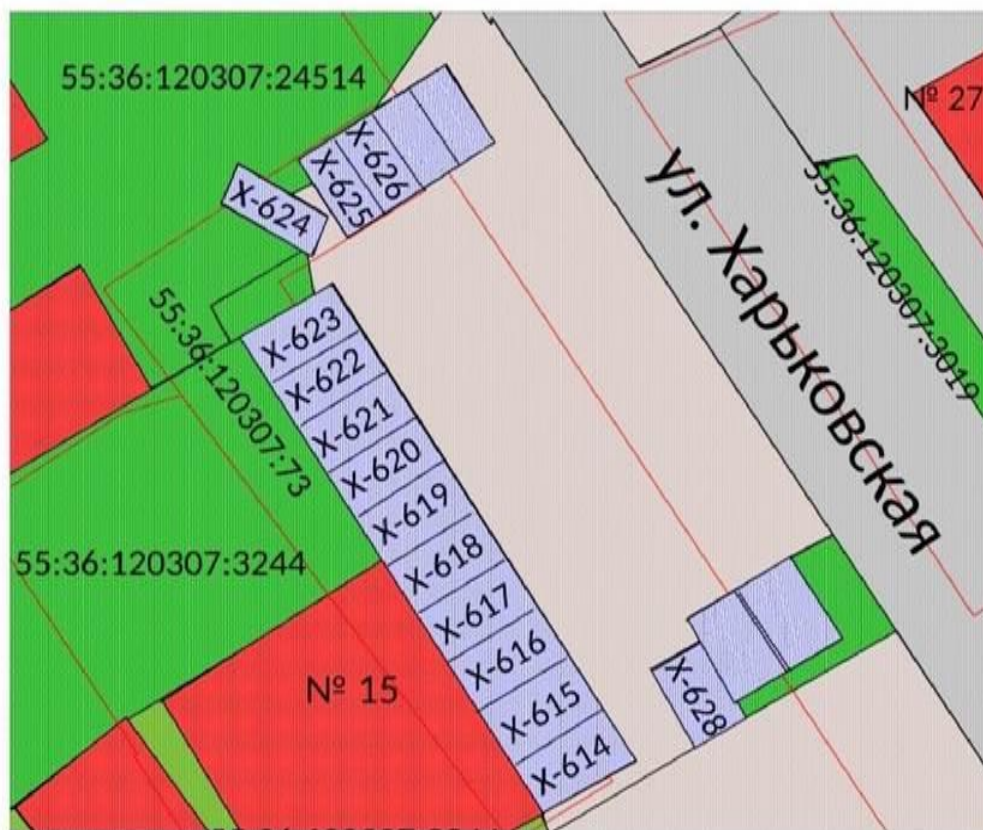


1:1000

Условные обозначения:








	Границы земельных участков		Здания
	Дороги		Зеленые насаждения
	Ранее размещенные гаражи		Места размещения гаражей согласно схеме
	Грунт		

РАЗДЕЛ 28
(адресный ориентир: улица Харьковская – улица 17-я Рабочая, дом 13)



1:500

Условные обозначения:

- | | |
|---|---|
|  | Границы земельных участков |
|  | Дороги |
|  | Ранее размещенные гаражи |
|  | Грунт |
|  | Здания |
|  | Зеленые насаждения |
|  | Места размещения гаражей согласно схеме |

»