

О внесении изменений в постановление Администрации города Омска
от 30 октября 2023 года № 921-п

Руководствуясь Федеральными законами «Об общих принципах организации местного самоуправления в Российской Федерации», «Об общих принципах организации местного самоуправления в единой системе публичной власти», Уставом города Омска, постановляю:

1. Внести в постановление Администрации города Омска от 30 октября 2023 года № 921-п «Об утверждении схемы размещения гаражей, являющихся некапитальными сооружениями, и мест стоянки технических или других средств передвижения инвалидов вблизи их места жительства на территории Ленинского административного округа города Омска» следующие изменения:

1) приложение № 1 «Схема размещения гаражей, являющихся некапитальными сооружениями, и мест стоянки технических или других средств передвижения инвалидов вблизи их места жительства на территории Ленинского административного округа города Омска» дополнить строками 994 –1027 согласно приложению № 1 к настоящему постановлению;

2) в приложении № 2 «Графическая часть схемы размещения гаражей, являющихся некапитальными сооружениями, и мест стоянки технических или других средств передвижения инвалидов вблизи их места жительства на территории Ленинского административного округа города Омска»:

- раздел 10 изложить в новой редакции согласно приложению № 2 к настоящему постановлению;

- раздел 15 изложить в новой редакции согласно приложению № 3 к настоящему постановлению;

- раздел 45 изложить в новой редакции согласно приложению № 4 к настоящему постановлению;

- дополнить разделами 48, 49 согласно приложению № 5 к настоящему постановлению.

2. Департаменту информационной политики Администрации города Омска официально опубликовать настоящее постановление и разместить его на официальном сайте Администрации города Омска в информационно-телекоммуникационной сети «Интернет».

Мэр города Омска

С.Н. Шелест

Приложение № 1
к постановлению Администрации города Омска
от _____ № _____

994	Улица С. Стальского, дом 4/1 (раздел 10 графической части схемы: номер 2478-А-25)	гараж	18	18	государственная собственность не разграничена	существующий
995	Улица С. Стальского, дом 4/1 (раздел 10 графической части схемы: номер 2480-А-25)	гараж	18	18	государственная собственность не разграничена	существующий
996	Улица С. Стальского, дом 4/1 (раздел 10 графической части схемы: номер 2481-А-25)	гараж	18	18	государственная собственность не разграничена	существующий
997	Улица 2-я Путевая, дом 127 (раздел 15 графической части схемы: номер П100-Ю-25)	гараж	21,3	21,3	государственная собственность не разграничена	перспективное
998	Улица Жуковского, дом 33/1 (раздел 45 графической части схемы: номер П103-Р-25)	гараж	18	18	государственная собственность не разграничена	перспективное
999	Улица Жуковского, дом 33/1 (раздел 45 графической части схемы: номер П104-Р-25)	гараж	18	18	государственная собственность не разграничена	перспективное
1000	Улица Академика Павлова, дом 7 (раздел 48 графической части схемы: номер 2495-П-25)	гараж	18	18	государственная собственность не разграничена	существующий
1001	Улица Академика Павлова, дом 7 (раздел 48 графической части схемы: номер 2497-П-25)	гараж	18	18	государственная собственность не разграничена	существующий
1002	Улица Академика Павлова, дом 7 (раздел 48 графической части схемы: номер 2498-П-25)	гараж	15	15	государственная собственность не разграничена	существующий
1003	Улица Академика Павлова, дом 7 (раздел 48 графической части схемы: номер 2501-П-25)	гараж	12	12	государственная собственность не разграничена	существующий
1004	Улица Академика Павлова, дом 7 (раздел 48 графической части схемы: номер 2503-П-25)	гараж	18	18	государственная собственность не разграничена	существующий
1005	Улица Академика Павлова, дом 7 (раздел 48 графической части схемы: номер 2504-П-25)	гараж	3	3	государственная собственность не разграничена	существующий
1006	Улица Академика Павлова, дом 7 (раздел 48 графической части схемы: номер П98-П-25)	гараж	21	21	государственная собственность не разграничена	перспективное
1007	Улица Озеро Хасан, дом 1 (раздел 49 графической части схемы: номер 642-П-23)	гараж	18	18	государственная собственность не разграничена	существующий
1008	Улица Озеро Хасан, дом 1 (раздел 49 графической части схемы: номер 643-П-23)	гараж	18	18	государственная собственность не разграничена	существующий
1009	Улица Озеро Хасан, дом 1 (раздел 49 графической части схемы: номер 644-П-23)	гараж	18	18	государственная собственность не разграничена	существующий
1010	Улица Озеро Хасан, дом 1 (раздел 49 графической части схемы: номер 645-П-23)	гараж	18	18	государственная собственность не разграничена	существующий
1011	Улица Озеро Хасан, дом 1 (раздел 49 графической части схемы: номер 652-П-23)	гараж	21	21	государственная собственность не разграничена	существующий

«РАЗДЕЛ № 10
(адресный ориентир: улица С. Стальского, дом 4/1)

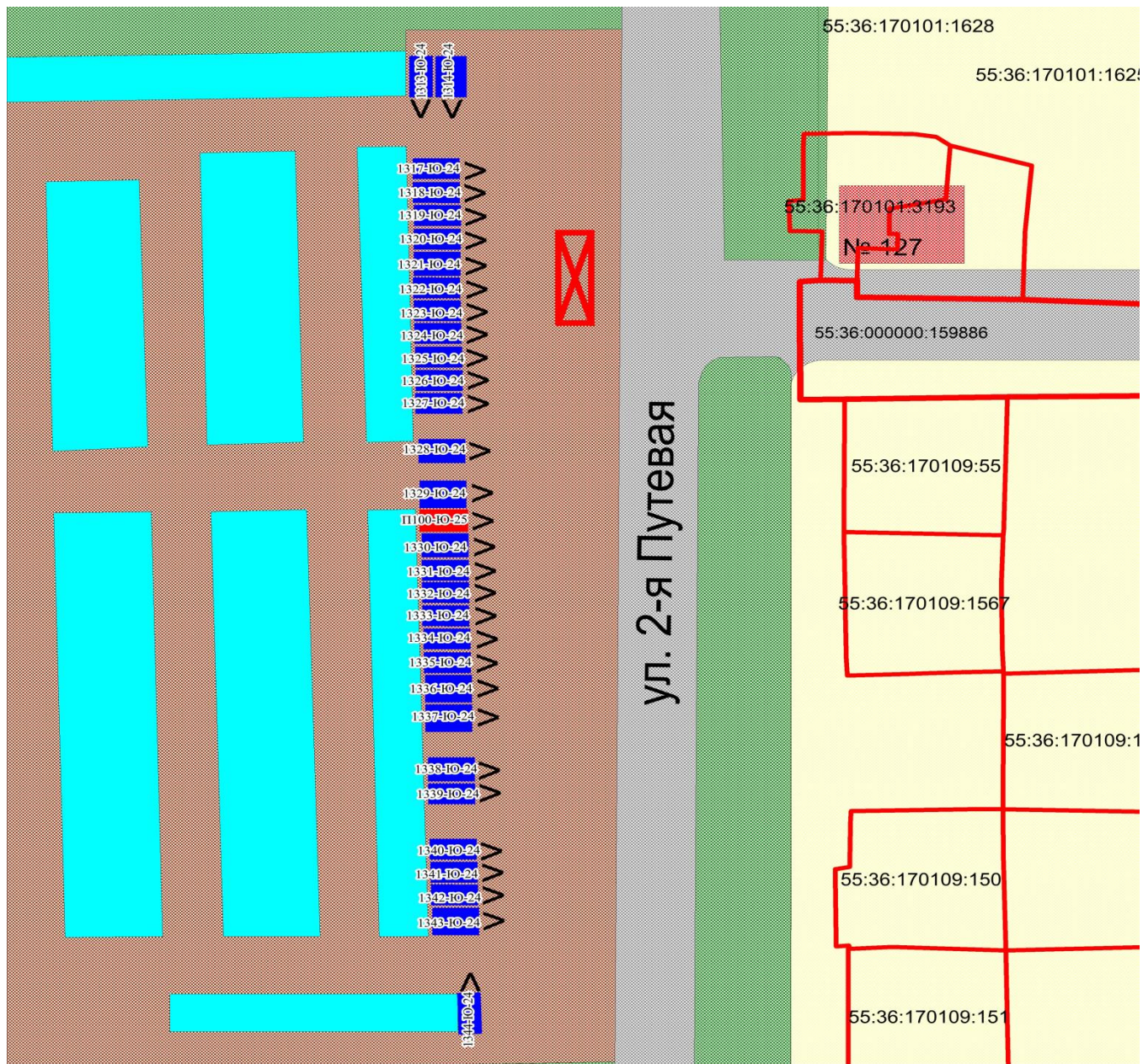


Масштаб 1:500
УСЛОВНОЕ ОБОЗНАЧЕНИЕ












- существующие гаражи
- проезд
- озеленение
- грунт
- здание
- тротуар
- спортивная площадка

- 2478-А-25 - номер в схеме
- 55:36:090303:3246 - кад. номер земельного участка
- границы земельных участков
- санитарная площадка
- выезд из гаража

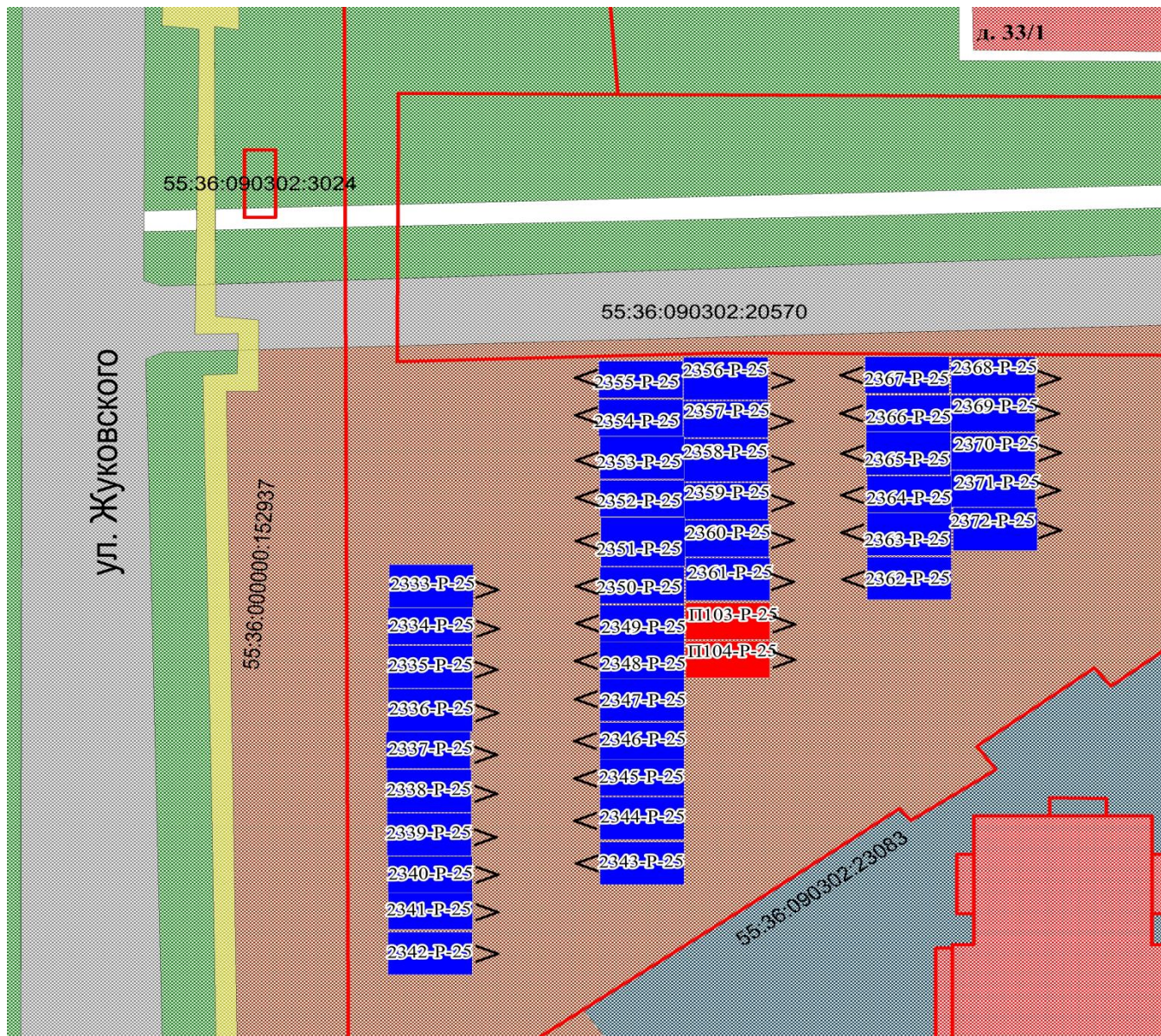
«РАЗДЕЛ № 15
(адресный ориентир: улица 2-я Путевая, дом 127)



Масштаб 1:800
УСЛОВНОЕ ОБОЗНАЧЕНИЕ












- | | | | |
|---|------------------------|---|---------------------------------|
|  | - существующие гаражи |  | - сектор ИЖС |
|  | - здание |  | - грунт |
|  | - проезд |  | - санитарная площадка |
|  | - капитальные гаражи |  | - выезд из гаража |
|  | - озеленение | 1328-Ю-24 | - номер в схеме |
|  | - перспективные гаражи |  | - границы земельных участков |
| | | 55:36:170709:55 | - кад. номер земельного участка |

«РАЗДЕЛ № 45
(адресный ориентир: улица Жуковского, дом 33/1)

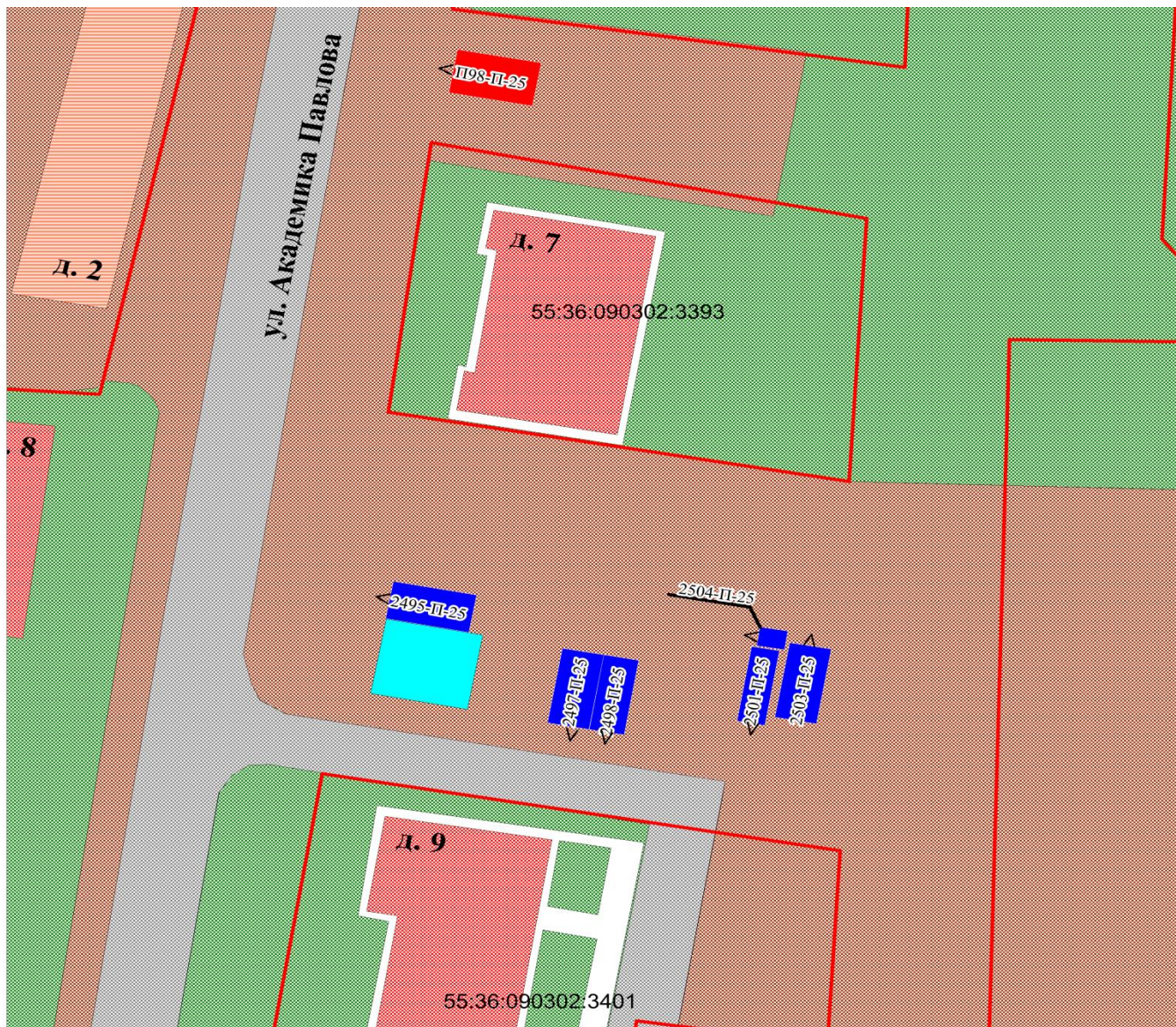


Масштаб 1:500

УСЛОВНОЕ ОБОЗНАЧЕНИЕ

- | | | | |
|---|------------------------|---|------------------------------|
|  | - озеленение |  | - теплотрасса |
|  | - здание | П103-П-25 - номер в схеме | |
|  | - грунт | 55.36:090302:20570 - кад. номер земельного участка | |
|  | - проезд |  | - границы земельных участков |
|  | - парковка |  | > - выезд из гаража |
|  | - тротуар | | |
|  | - перспективные гаражи | | |
|  | - существующие гаражи | | |

«РАЗДЕЛ № 48
(адресный ориентир: улица Академика Павлова, дом 7)



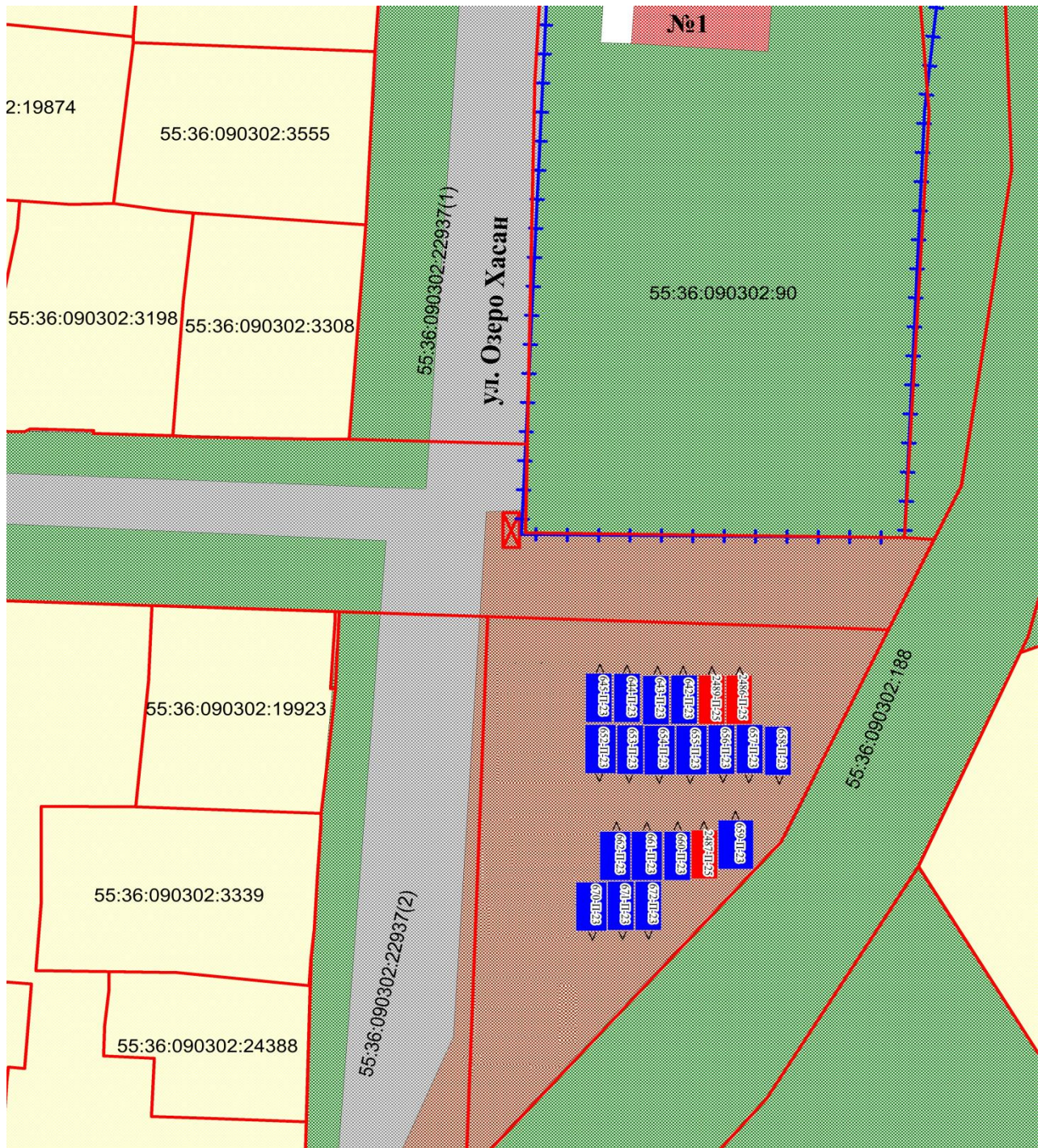
Масштаб 1:500

УСЛОВНОЕ ОБОЗНАЧЕНИЕ

- | | | |
|---|----------------------|--|
|  | - озеленение | 55:36:090302:3393 - кад. номер земельного участка |
|  | - здание |  - границы земельных участков |
|  | - грунт |  - перспективные гаражи |
|  | - проезд |  - существующие гаражи |
|  | - нежилое строение | > - выезд из гаража |
|  | - тротуар | 2493-П-25 номер в схеме |
|  | - капитальные гаражи | |












РАЗДЕЛ № 49

(адресный ориентир: улица Озеро Хасан, дом 1)



Масштаб 1:700

УСЛОВНОЕ ОБОЗНАЧЕНИЕ

- | | | | |
|---|------------------------|---|---|
|  | - озеленение |  | - проезд |
|  | - здание |  | - площадка ТКО |
|  | - грунт | | 637-П-23 - номер в схеме |
|  | - существующие гаражи | | 55:36:090302:90 - кад. номер земельного участка |
|  | - перспективные гаражи |  | - границы земельных участков |
|  | - сектор ИЖС |  | - ограждение |
| | |  | > - выезд из гаража |