

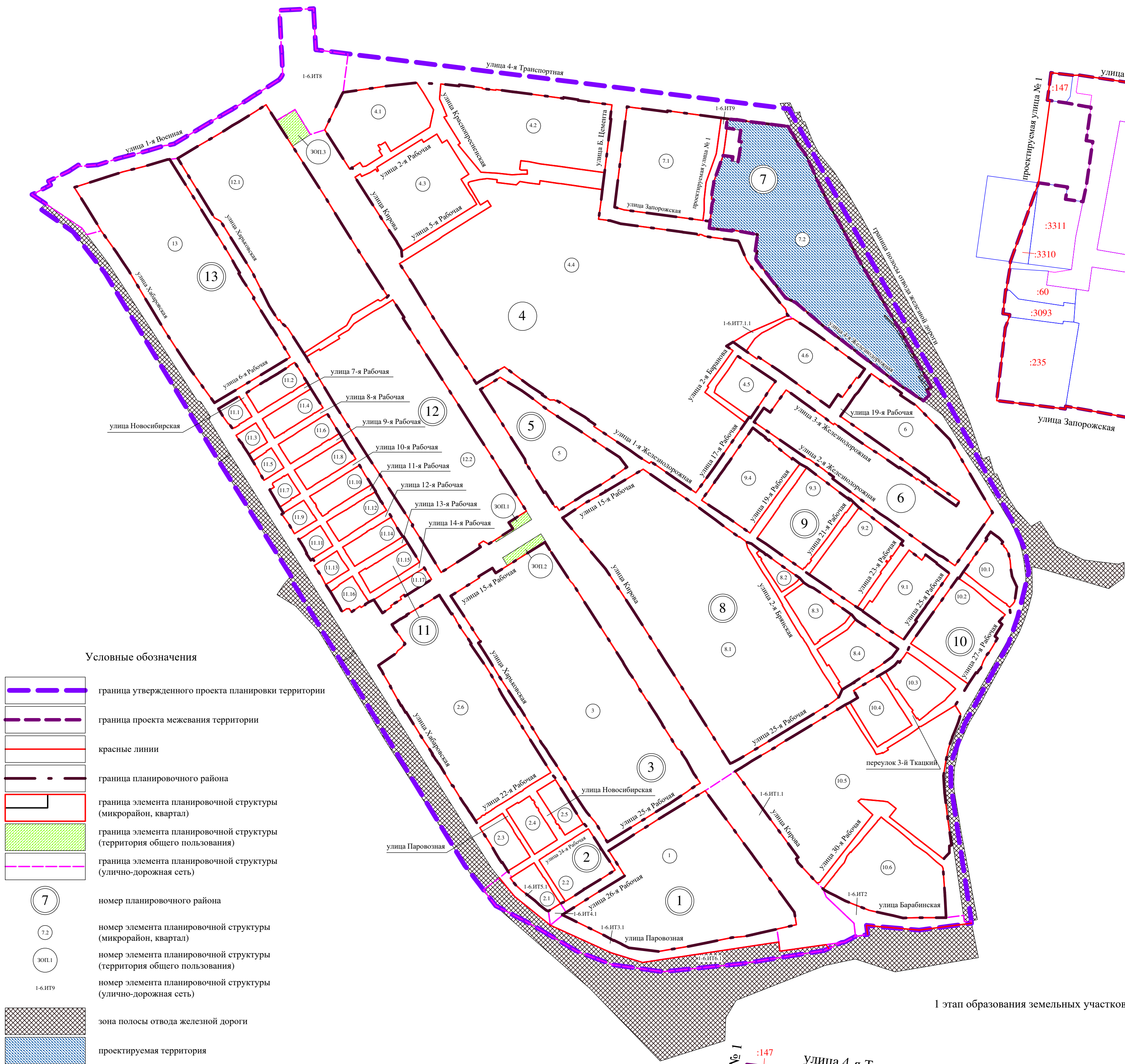
Чертеж межевания территории элемента планировочной структуры № 7.2 планировочного района № 7 проекта планировки территории, расположенной в границах: улица 4-я Транспортная – граница полосы отвода железной дороги – улица Барабинская – улица Хабаровская – улица 1-я Военная – в Октябрьском административном округе города Омска

Приложение № 4
к постановлению Администрации города Омска
от _____ № _____

Схема расположения границ проектирования и элементов планировочной структуры проекта планировки территории, расположенной в границах: улица 4-я Транспортная – граница полосы отвода железной дороги – улица Барабинская – улица Хабаровская – улица 1-я Военная – в Октябрьском административном округе города Омска

1 этап образования земельных участков
Схема кадастрового плана территории
М 1:2500

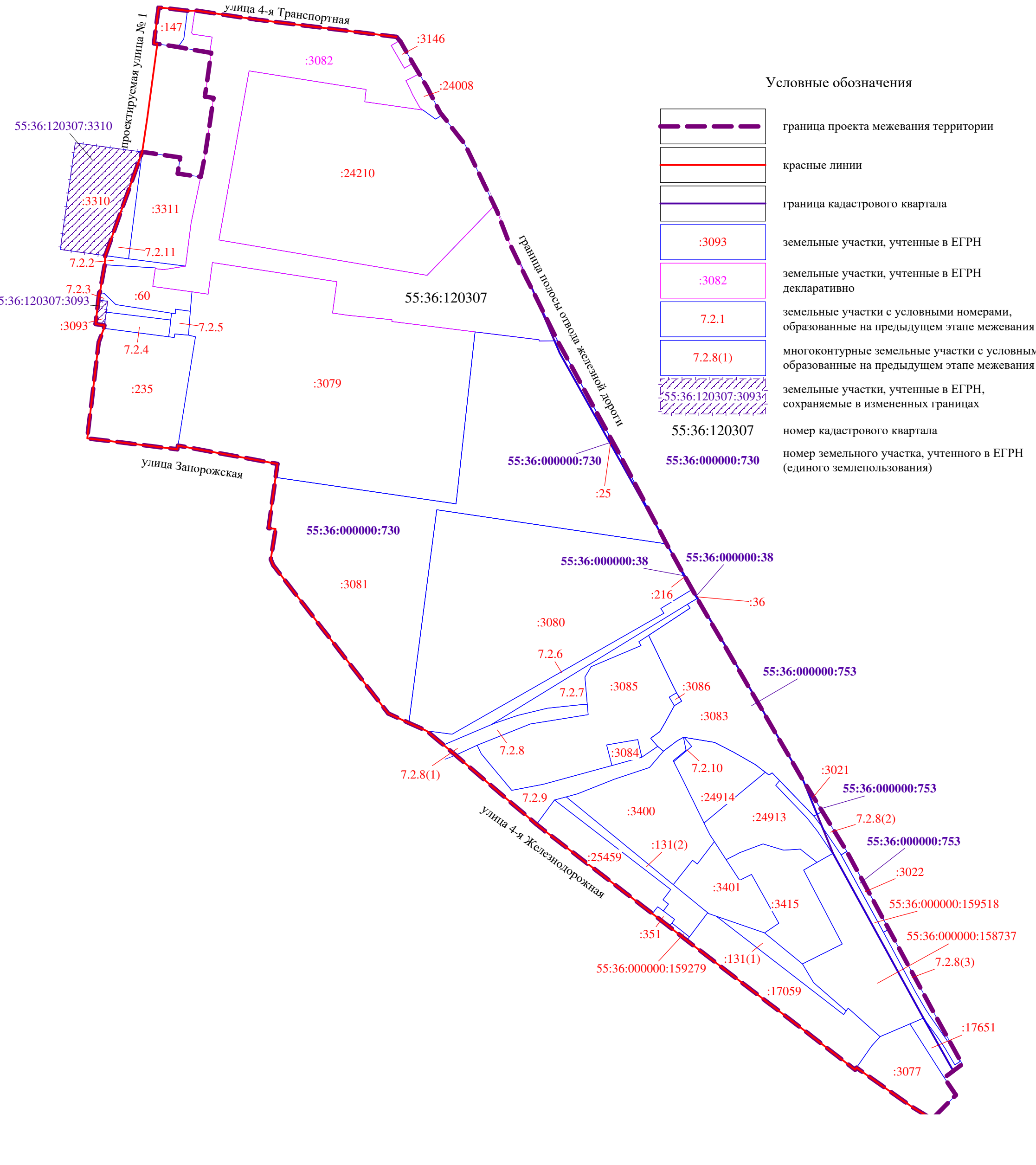
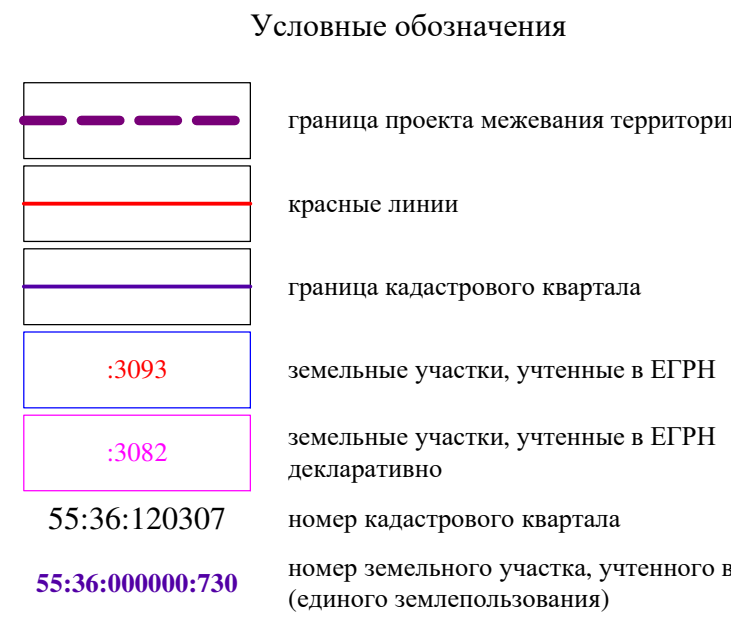
2 этап образования земельных участков
Схема кадастрового плана территории
М 1:2500



1 этап образования земельных участков



Примечание:
1. Разработчик: бюджетное учреждение города Омска «Омскаrchитеkтура».
2. Заказчик: департамент архитектуры и градостроительства Администрации города Омска.
3. Координаты характерных точек определены аналитическим методом, средняя квадратическая погрешность местоположения характерных точек не более 0,10 м.



2 этап образования земельных участков

