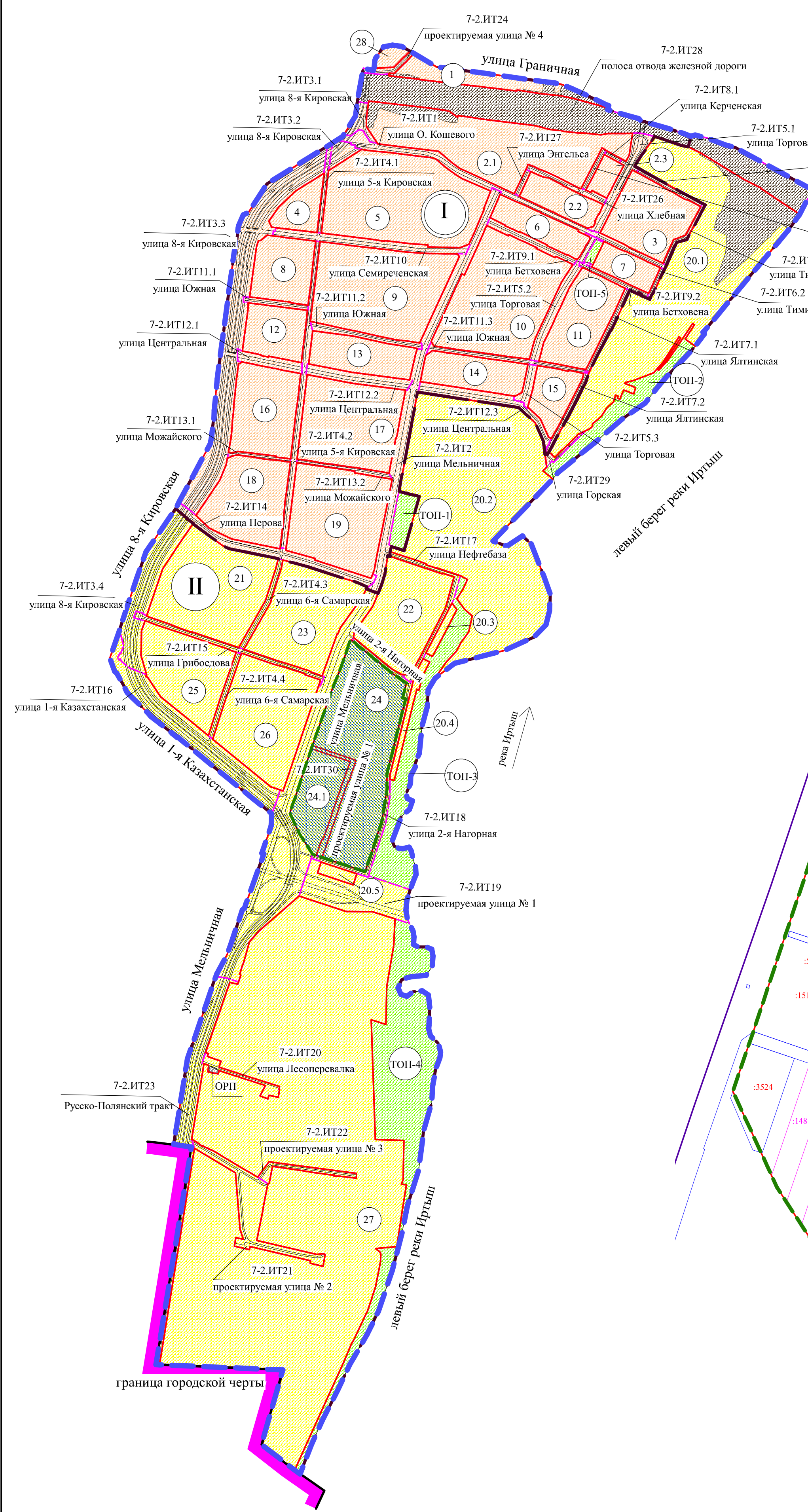
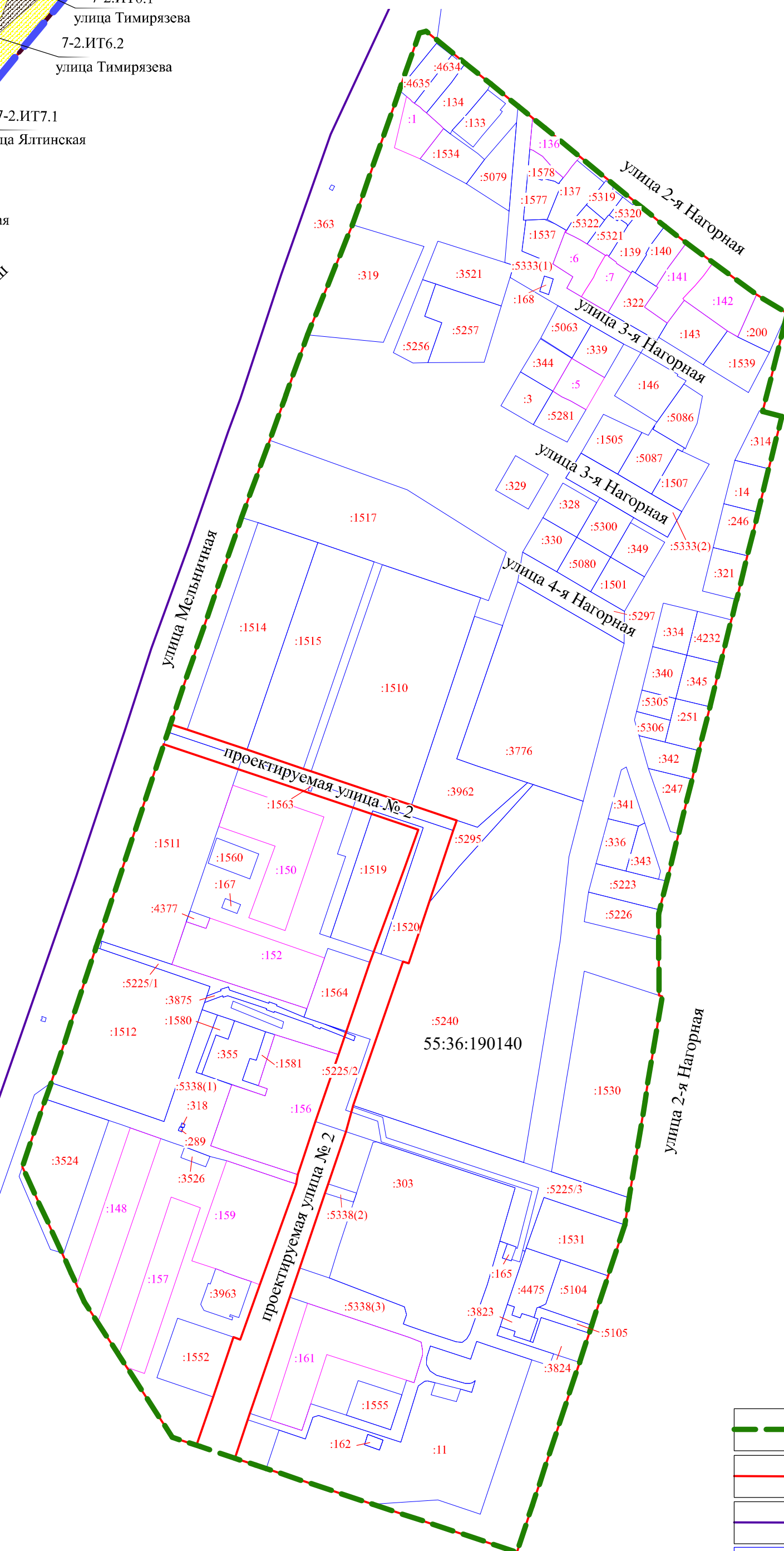


Чертеж межевания территории элементов планировочной структуры №№ 24, 24.1, 7-2.ИТ30 проекта планировки территории, расположенной в границах: улица Граничная – левый берег реки Иртыш – граница городской черты – улица Мельничная – улица 1-я Казахстанская – улица 8-я Кировская – в Кировском административном округе города Омска

Схема расположения границ проектирования и элементов планировочной структуры проекта планировки территории, расположенной в границах: улица Граничная – левый берег реки Иртыш – граница городской черты – улица Мельничная – улица 1-я Казахстанская – улица 8-я Кировская – в Кировском административном округе города Омска

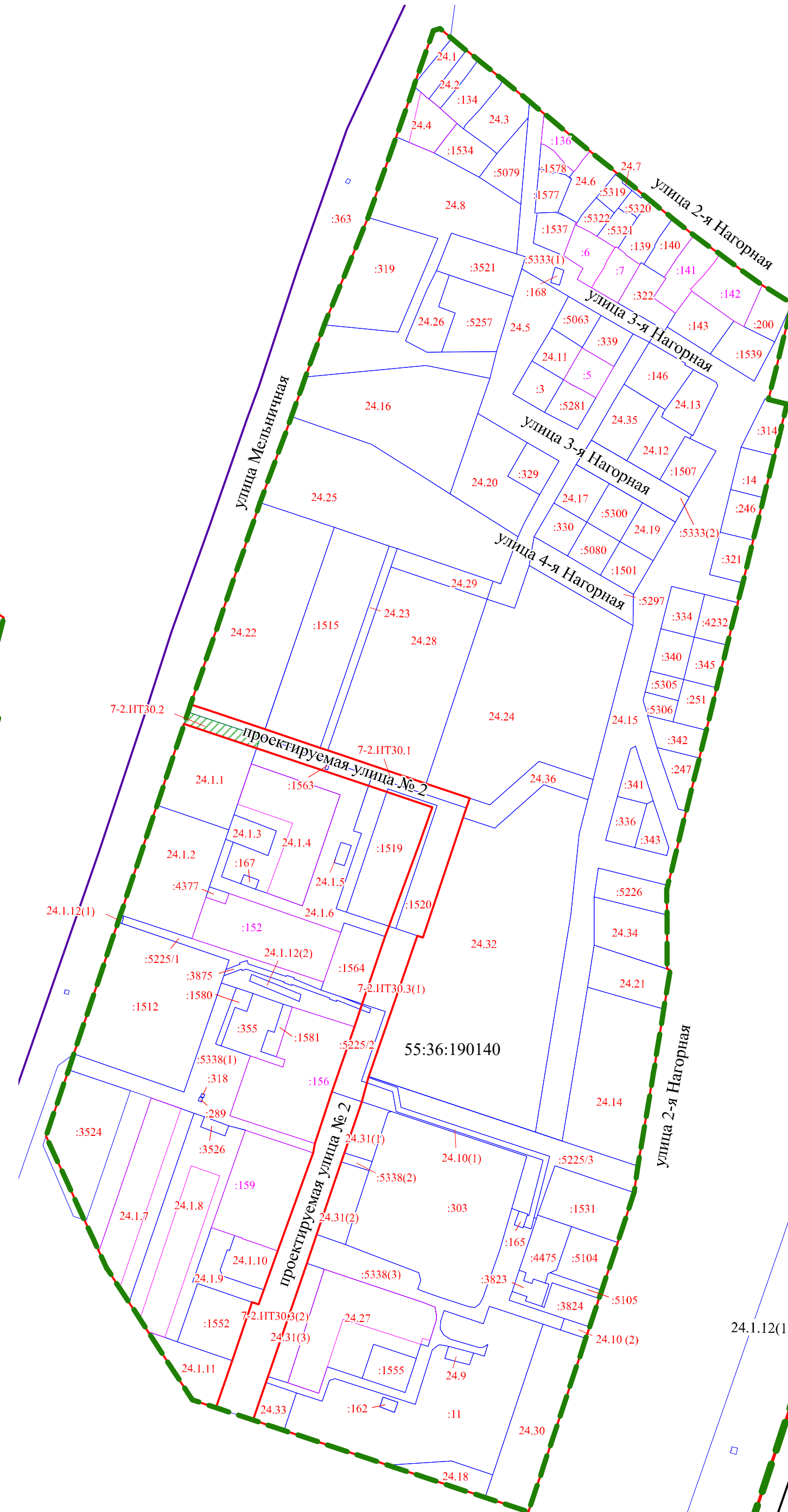


1 этап образования земельных участков
Схема кадастрового плана территории
М 1:3000



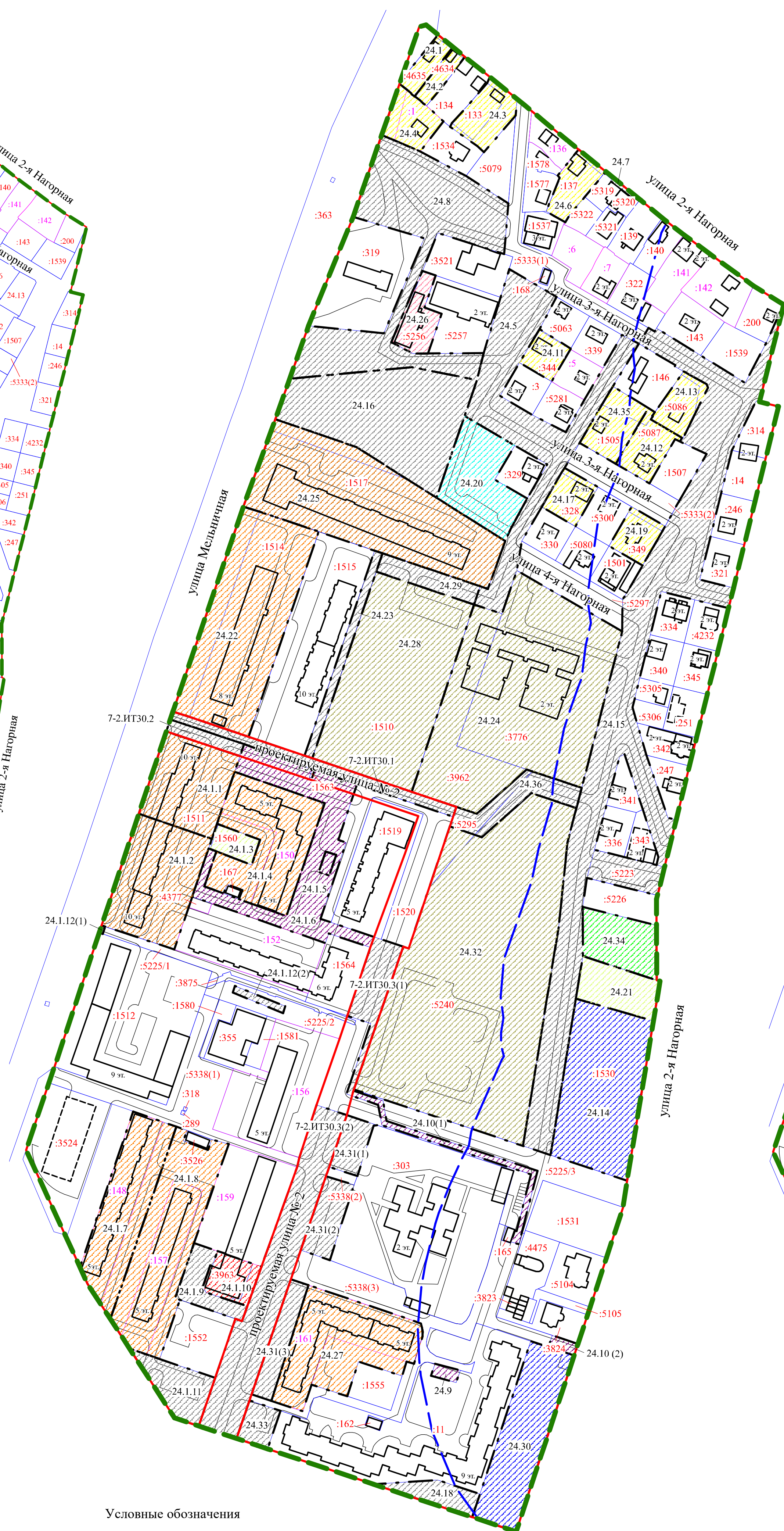
- Условные обозначения
- граница проекта межевания территории
 - красные линии
 - граница кадастрового квартала
 - земельные участки, учтенные в ЕГРН
 - земельные участки, учтенные в ЕГРН декларативно
 - земельные участки с условными номерами, образованные на предыдущем этапе межевания территории
 - земельные участки, предусмотренные к изъятию для государственных или муниципальных нужд
 - номер кадастрового квартала

2 этап образования земельных участков
Схема кадастрового плана территории
М 1:3000

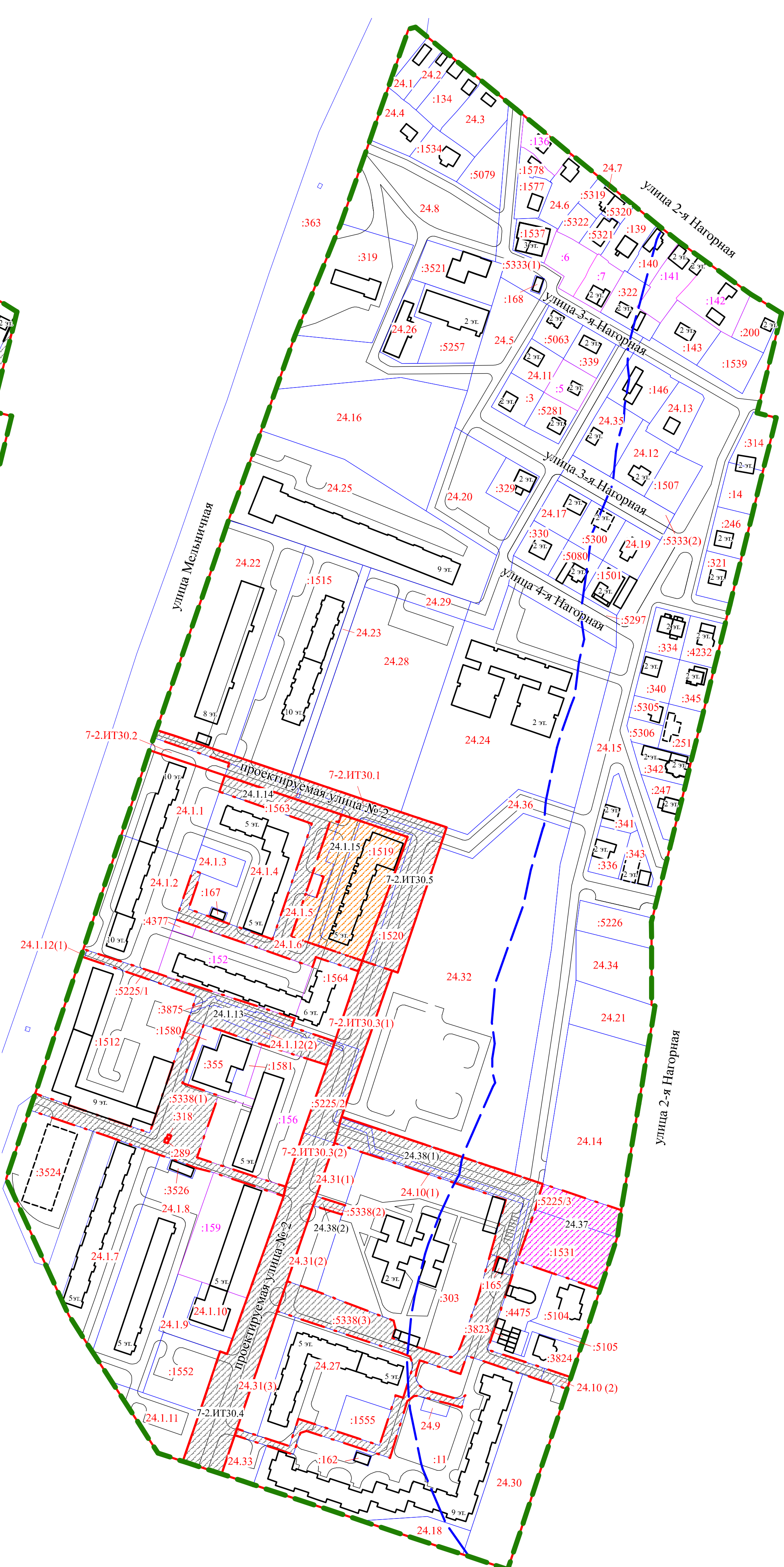


- Условные обозначения
- существующие здания, строения, сооружения
 - строится здания, строения, сооружения
 - границы образуемых земельных участков 1 этапа образования
 - границы образуемых земельных участков 2 этапа образования
 - образуемые земельные участки (территории) общего пользования, коммунального обслуживания
 - образуемые земельные участки для размещения объектов хранения автотранспорта
 - образуемые земельные участки для размещения объектов индивидуального жилищного строительства
 - образуемые земельные участки для размещения объектов среднеэтажной жилой застройки
 - образуемые земельные участки для размещения объектов дошкольного, начального и среднего общего образования, обеспечения занятий спортом в помещениях

1 этап образования земельных участков



2 этап образования земельных участков



- Условные обозначения
- образуемые земельные участки для размещения объектов амбулаторно-поликлинического обслуживания
 - образуемые земельные участки для размещения объектов многоэтажной жилой застройки (высшей застройки)
 - образуемые земельные участки для размещения объектов дошкольного, начального и среднего общего образования
 - образуемые земельные участки для размещения объектов делового управления
 - образуемые земельные участки для размещения объектов коммунального обслуживания
 - образуемые земельные участки для размещения площадок для занятий спортом
 - образуемые земельные участки для размещения магазинов
 - номер образуемого земельного участка
 - номер контура образуемого земельного участка

Примечание:
1. Заказчик: общество с ограниченной ответственностью «Форум-Дом».
2. Разработчик: общество с ограниченной ответственностью «Кадастр Групп».
3. Координаты характерных точек определены аналитическим методом, средняя квадратическая погрешность местоположения характерных точек не более 0,10 м.