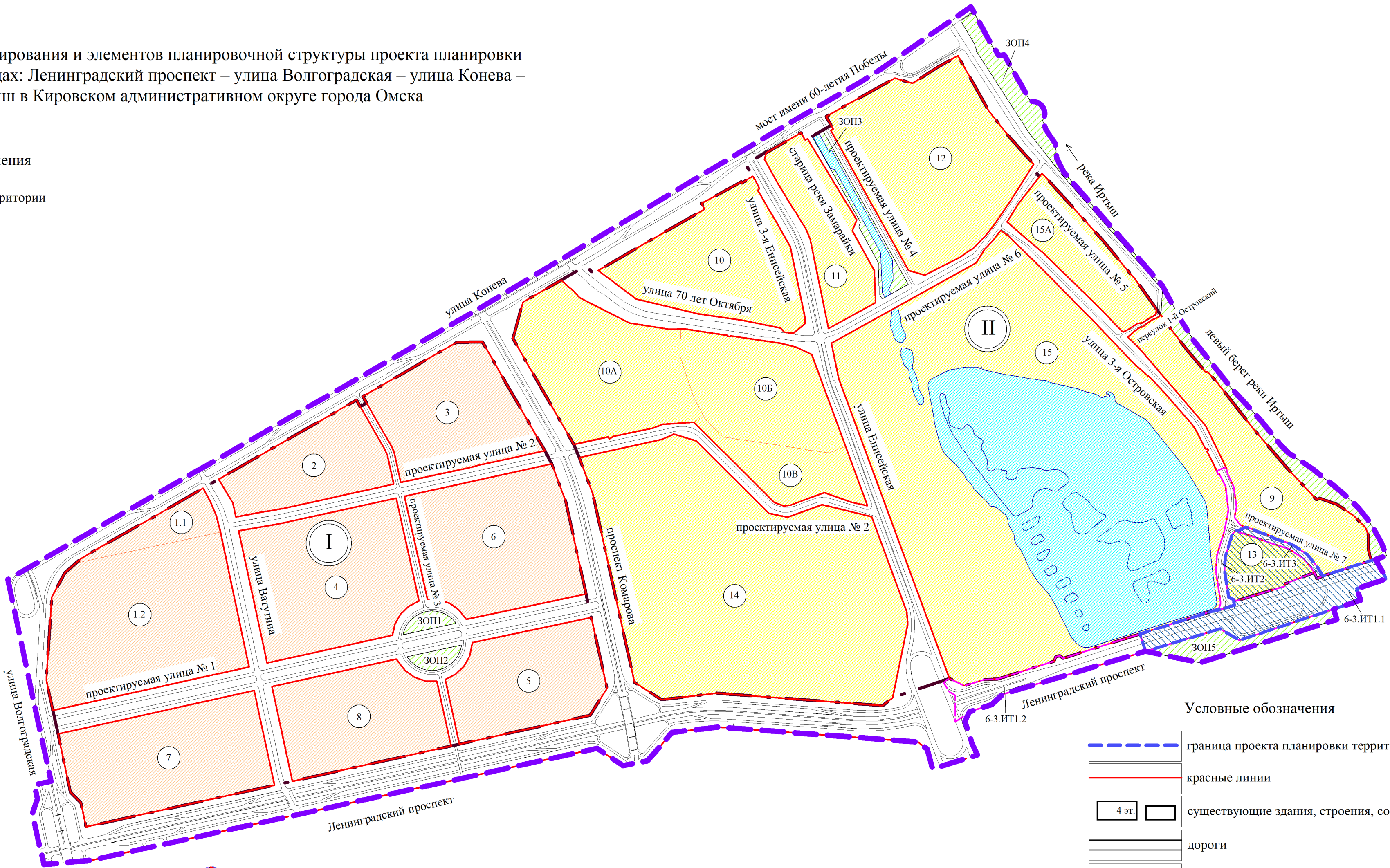
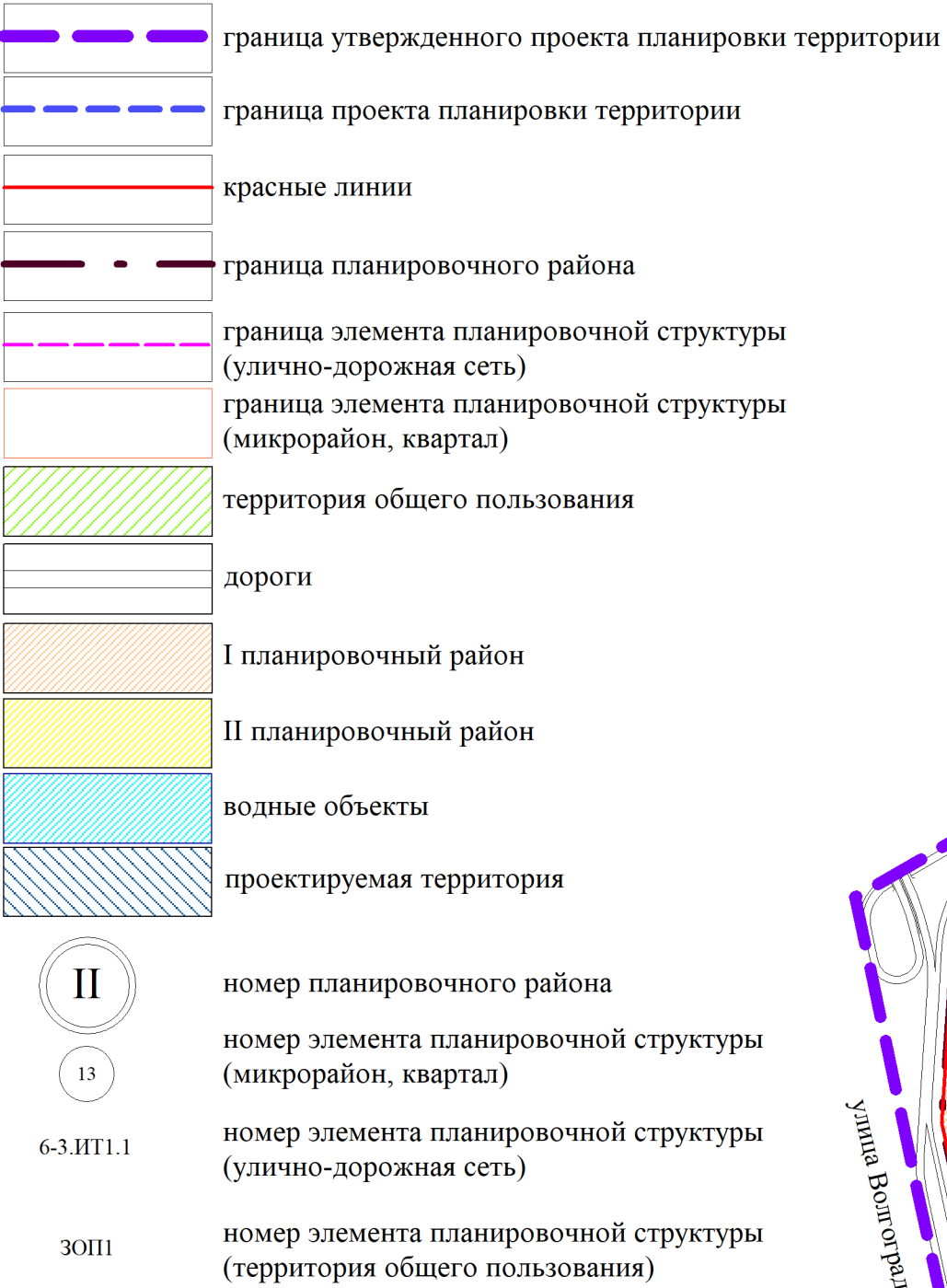


Чертеж планировки территории элементов планировочной структуры №№ 13, 6-3.ИТЗ планировочного района II, элемента планировочной структуры № 6-3.ИТ1.1 проекта планировки территории, расположенной в границах: Ленинградский проспект – улица Волгоградская – улица Конева – левый берег реки Иртыш в Кировском административном округе города Омска

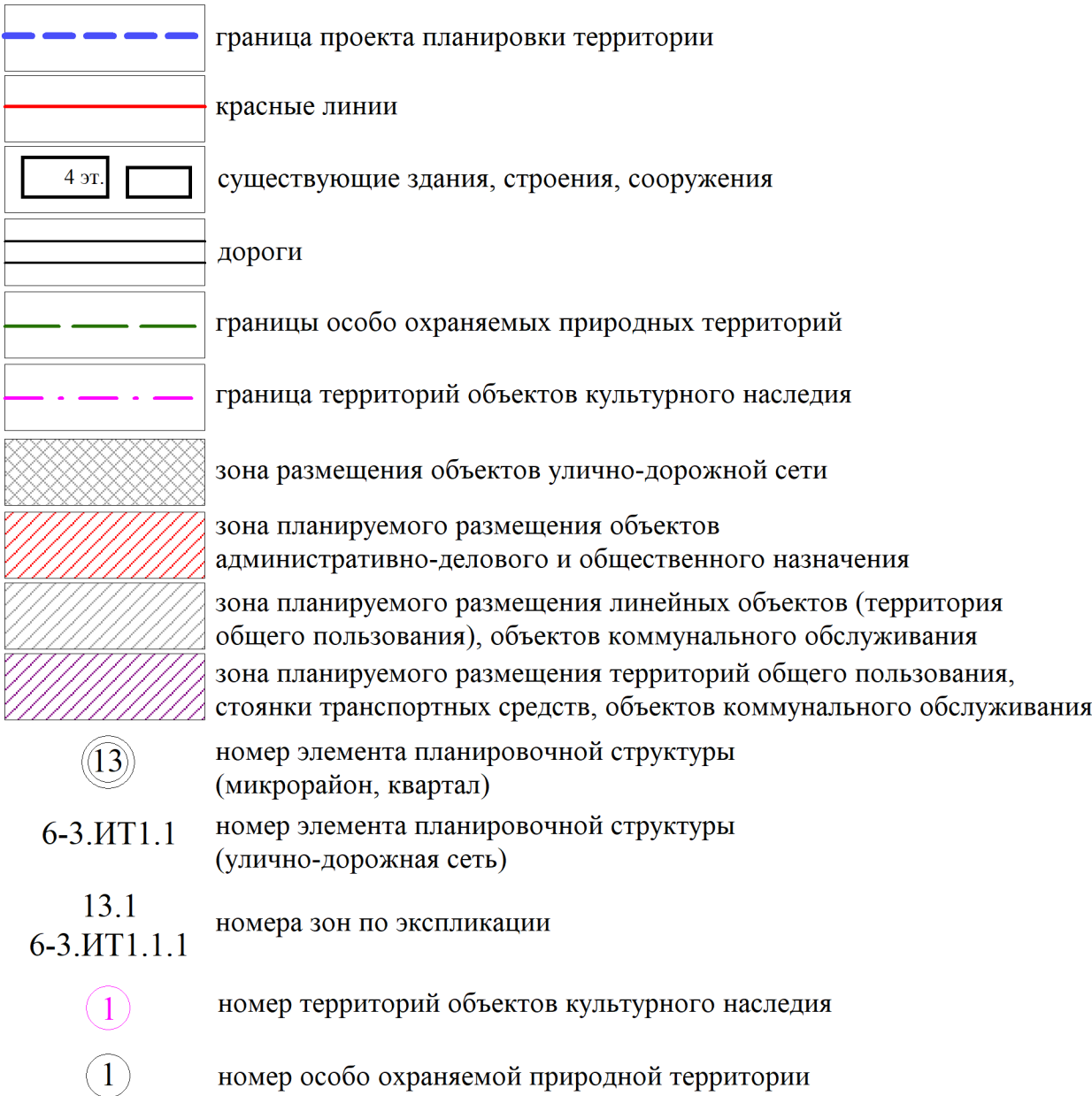
Приложение № 3
к постановлению Администрации города Омска
от _____ № _____

Схема расположения границ проектирования и элементов планировочной структуры проекта планировки территории, расположенной в границах: Ленинградский проспект – улица Волгоградская – улица Конева – левый берег реки Иртыш в Кировском административном округе города Омска

Условные обозначения

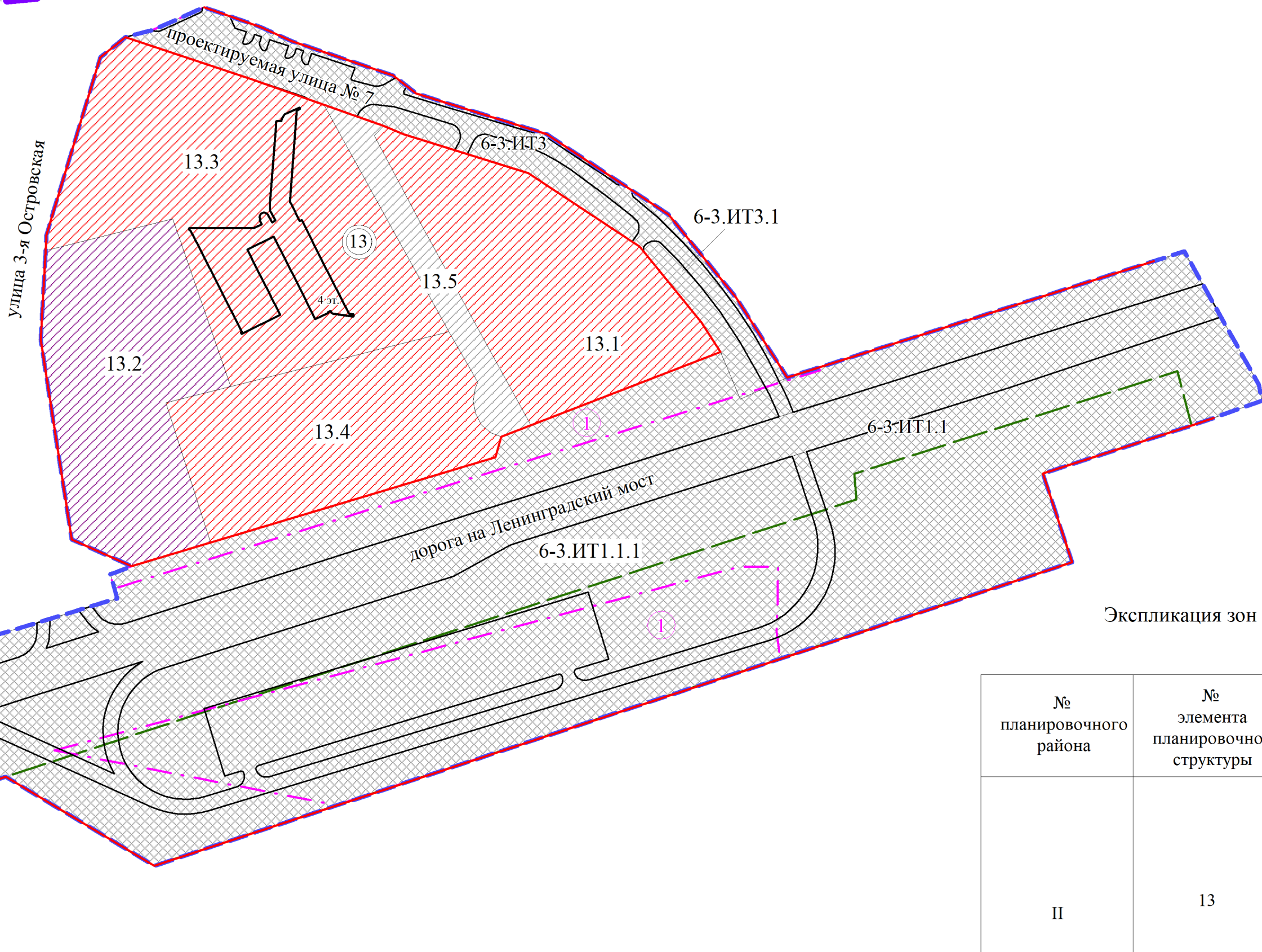


Условные обозначения



Экспликация объектов культурного наследия	
№ по экспликации	Наименование объекта
1	Объект археологического наследия - Стоянка "Омская" (федерального значения)

Экспликация особо охраняемых природных территорий	
№ по экспликации	Наименование территории
1	Природный парк "Птичья гавань" (регионального значения)



Экспликация зон элементов планировочной структуры №№ 13, 6-3.ИТЗ планировочного района II, элемента планировочной структуры № 6-3.ИТ1.1

№ планировочного района	№ элемента планировочной структуры	№ зоны	Наименование зоны
II	13	13.1	Зона планируемого размещения объектов гостиничного обслуживания
		13.2	Зона планируемого размещения территорий общего пользования, стоянки транспортных средств, объектов коммунального обслуживания
		13.3	Зона планируемого размещения объектов гостиничного обслуживания, делового управления
		13.4	Зона планируемого размещения объектов культурно-досуговой деятельности, общественного питания, торговли
		13.5	Зона планируемого размещения линейных объектов (территория общего пользования), объектов коммунального обслуживания
	6-3.ИТЗ	6-3.ИТЗ.1	Зона размещения объектов улично-дорожной сети
	6-3.ИТ1.1	6-3.ИТ1.1.1	Зона размещения объектов улично-дорожной сети

Примечание:
1. Разработчик: ООО «ГЮЦН «Эталон».
2. Заказчик: ООО «ГеоПартнер».
3. Проект планировки территории разработан на топографической основе масштаба 1:500.

Масштаб 1:2000