

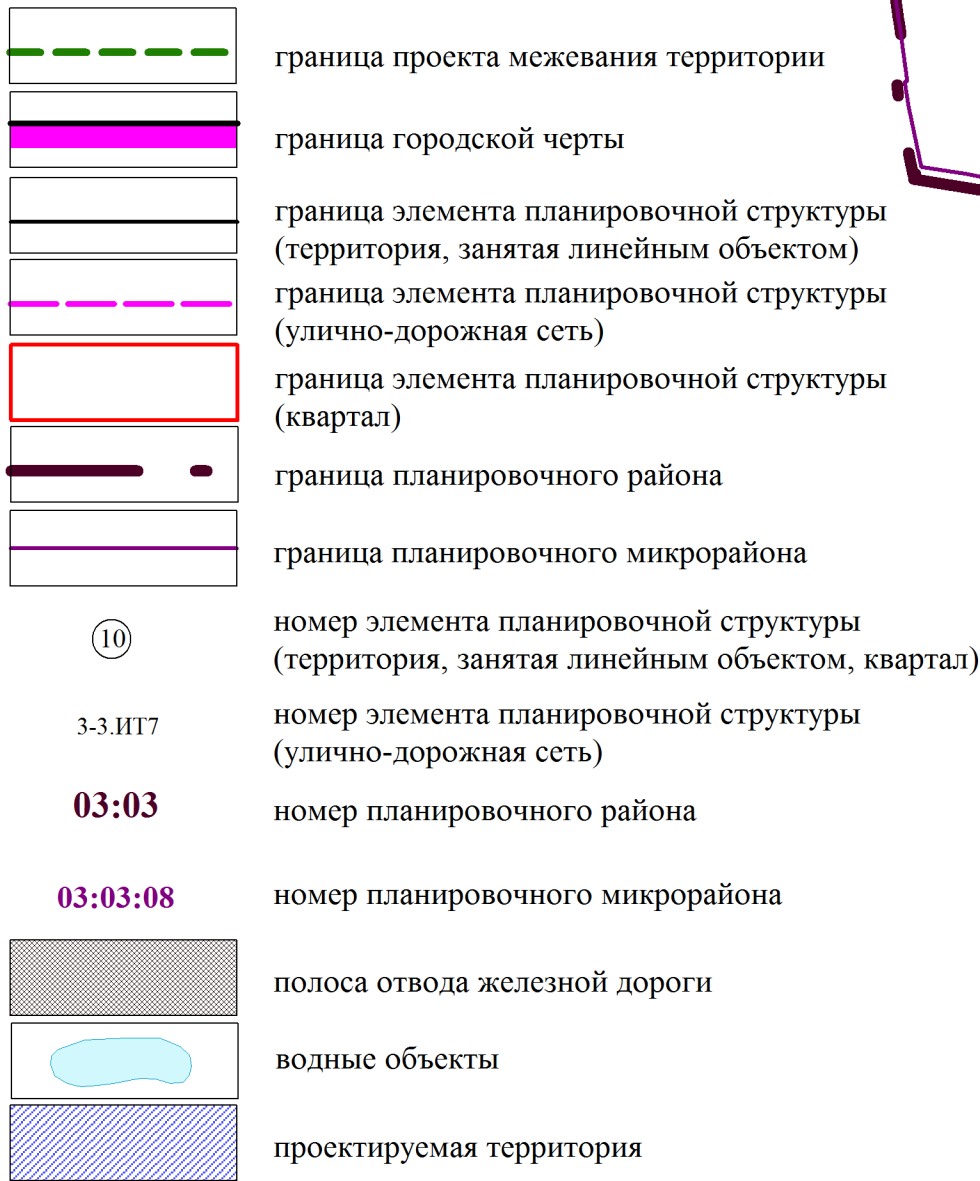
Чертеж межевания части территории Ленинского административного округа города Омска

Приложение к проекту межевания части территории Ленинского административного округа города Омска

Схема расположения границ проектирования и элементов планировочной структуры

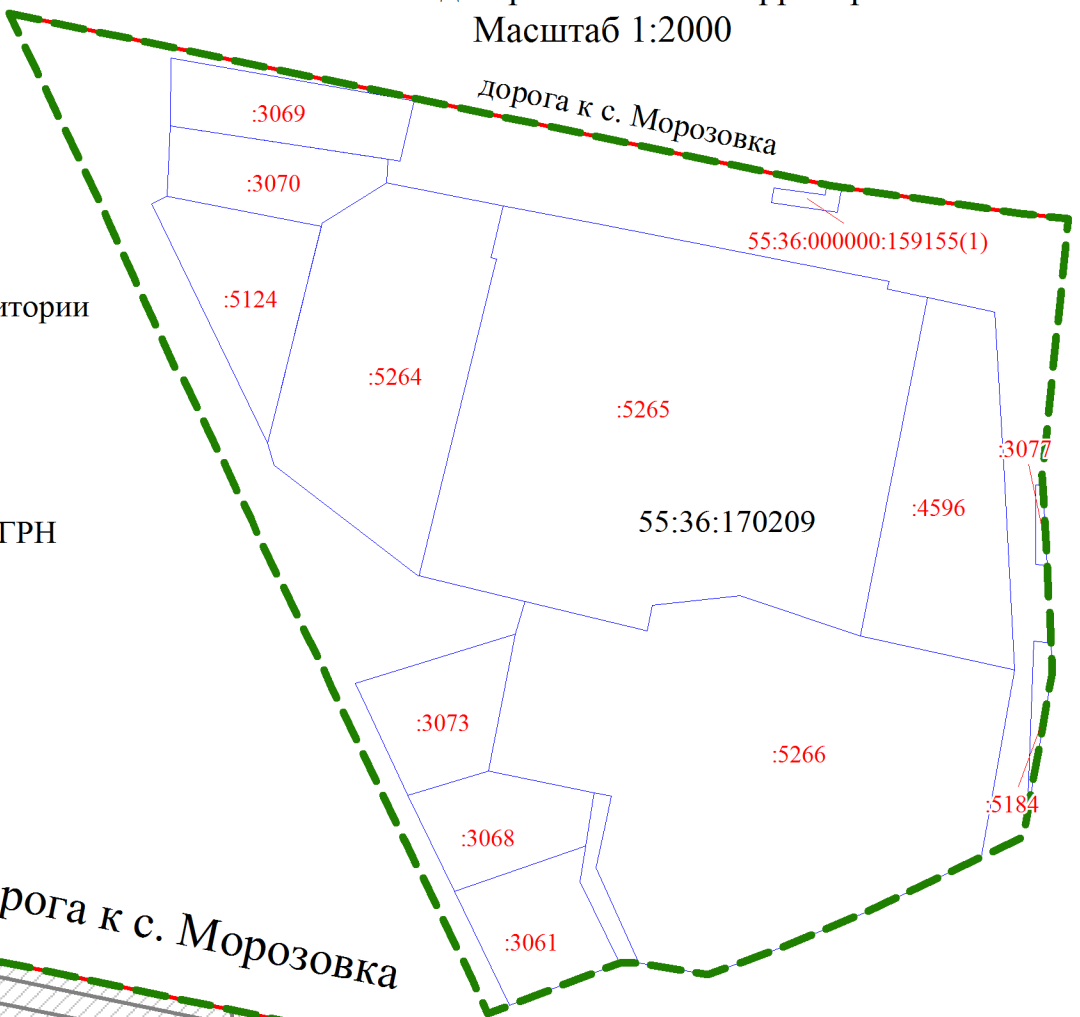


Условные обозначения

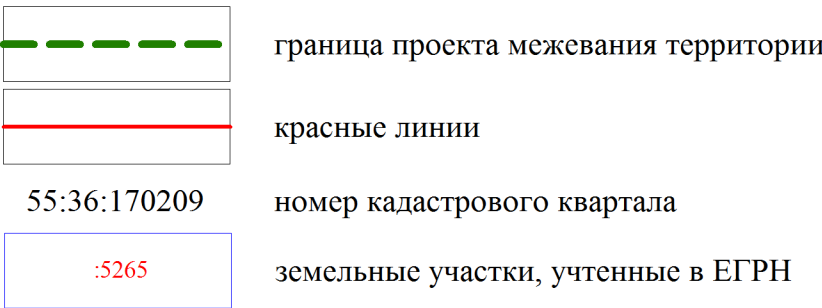


Примечание:
1. Разработчик: ООО «ГЮЦН «Эталон».
2. Заказчик: Нестеров В.Н.
3. Координаты характерных точек определены аналитическим методом, средняя квадратическая погрешность местоположения характерных точек не более 0,10 м.

Схема кадастрового плана территории
Масштаб 1:2000



Условные обозначения



Условные обозначения



Масштаб 1:1000