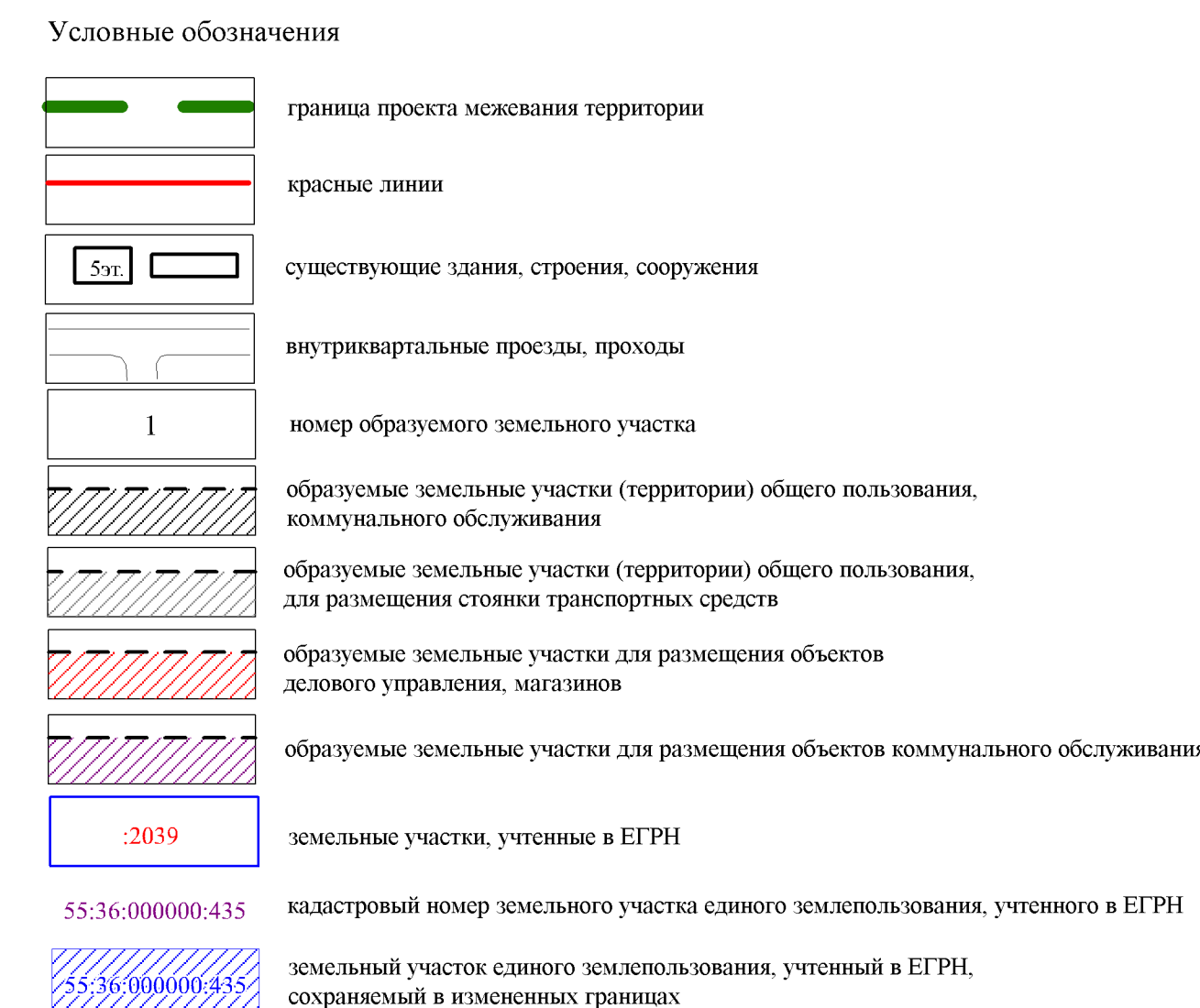

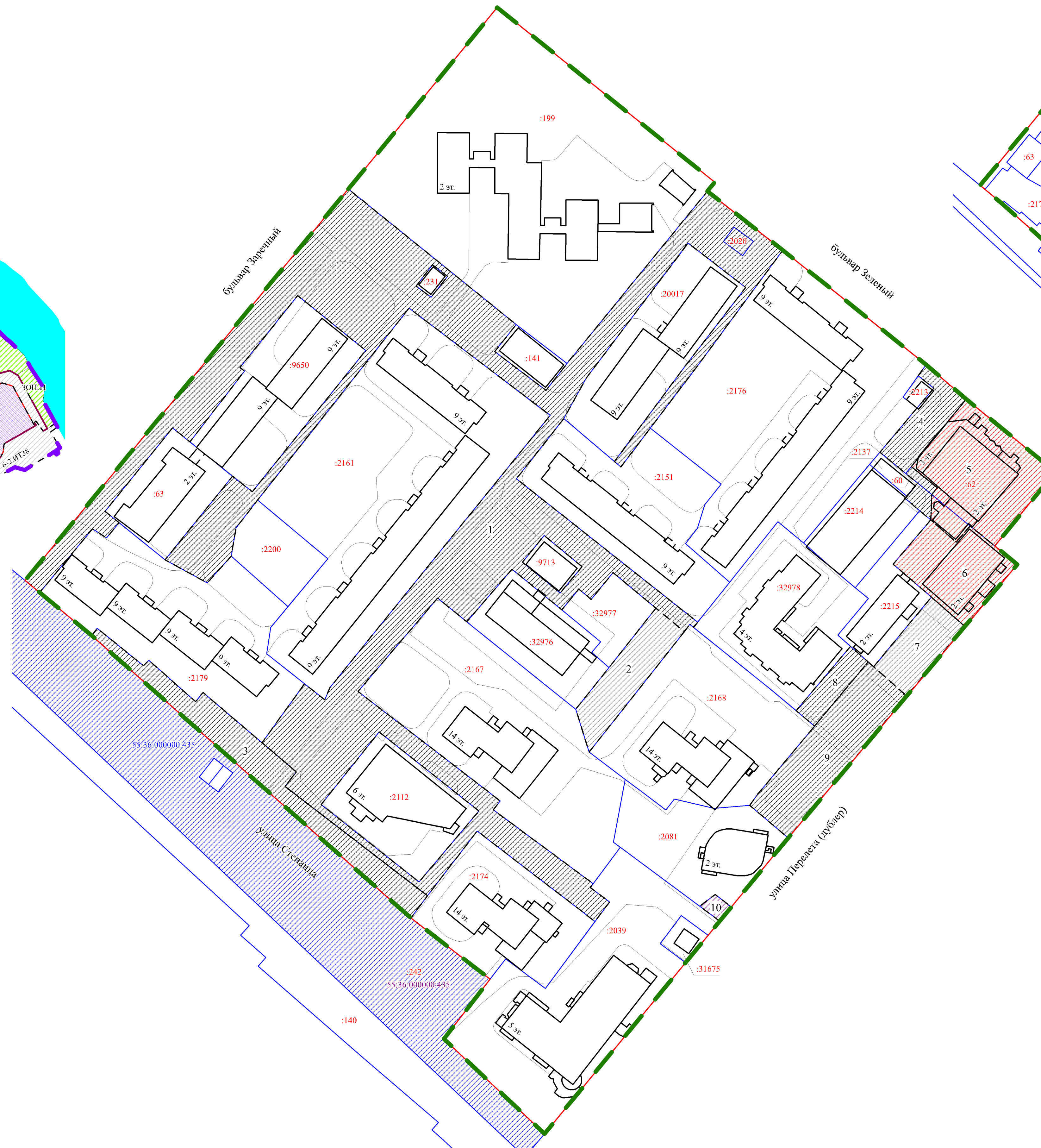


Приложение
к проекту межевания территории элемента планировочной структуры № 6Д
планировочного района II проекта планировки территории, расположенной
в границах: улица Лукашевская – улица Волгоградская – улица Конева –
левый берег реки Иртыш в Кировском административном округе города Омска



Примечание:

1. Разработчик: общество с ограниченной ответственностью «Земпроект».
2. Заказчик: бюджетное учреждение города Омска «Управление дорожного хозяйства и благоустройства».
3. Координаты характерных точек определены аналитическим методом, средняя квадратическая погрешность местоположения характерных точек не более 0,10 м.