

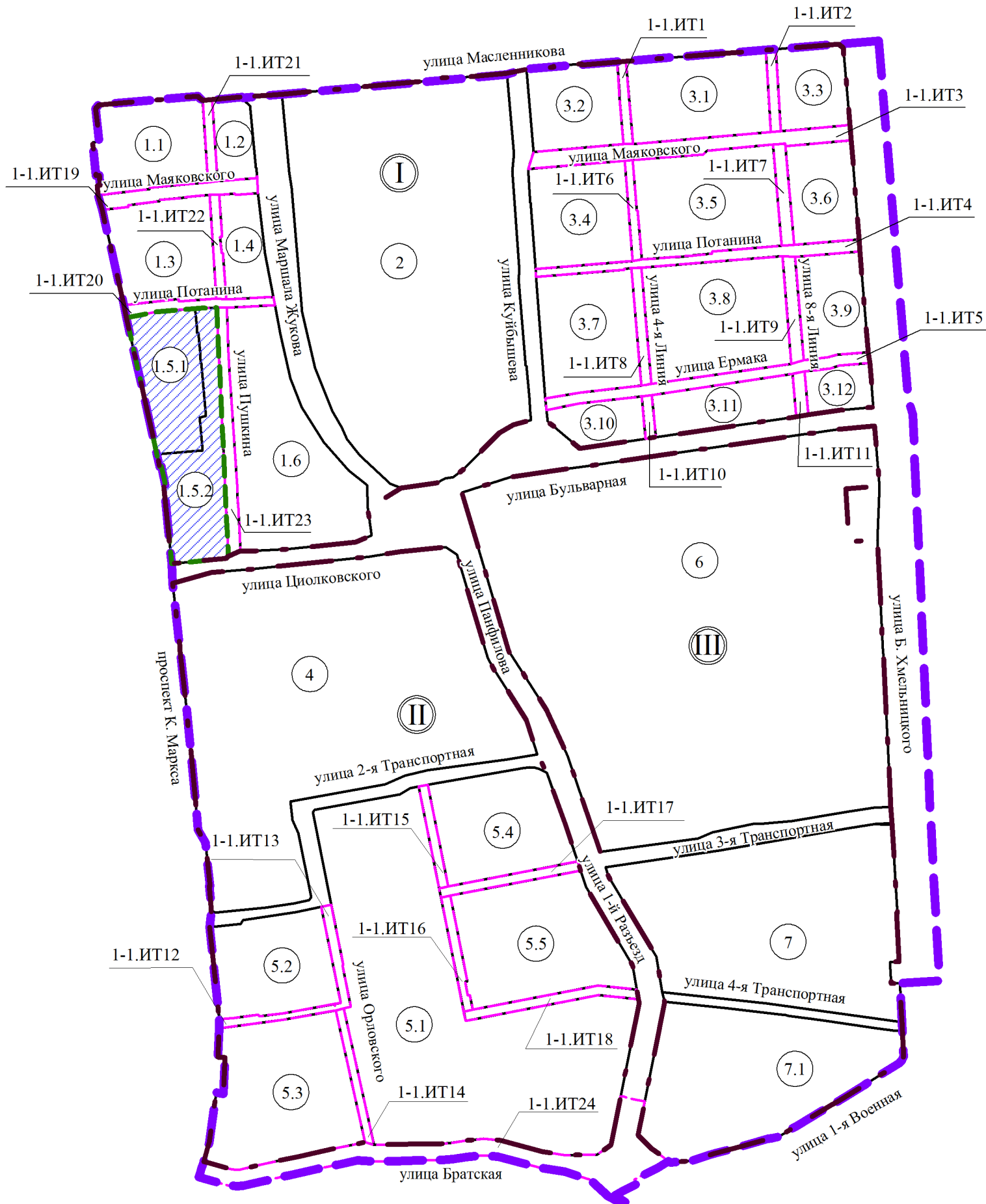
Чертеж межевания территории элементов планировочной структуры №№ 1.5.1, 1.5.2 жилого района I проекта планировки территории, расположенной в границах: улица Масленникова – улица Б. Хмельницкого – улица 1-я Военная – улица Братская – проспект К. Маркса – в Центральном, Октябрьском и Ленинском административных округах города Омска

Приложение к проекту межевания территории элементов планировочной структуры №№ 1.5.1, 1.5.2 жилого района I проекта планировки территории, расположенной в границах: улица Масленникова – улица Б. Хмельницкого – улица 1-я Военная – улица Братская – проспект К. Маркса – в Центральном, Октябрьском и Ленинском административных округах города Омска

1 этап образования земельных участков
Схема кадастрового плана территории
Масштаб 1:2000

2 этап образования земельных участков
Схема кадастрового плана территории
Масштаб 1:2000

Схема расположения границ проектирования и элементов планировочной структуры проекта планировки территории, расположенной в границах: улица Масленникова – улица Б. Хмельницкого – улица 1-я Военная – улица Братская – проспект К. Маркса – в Центральном, Октябрьском и Ленинском административных округах города Омска



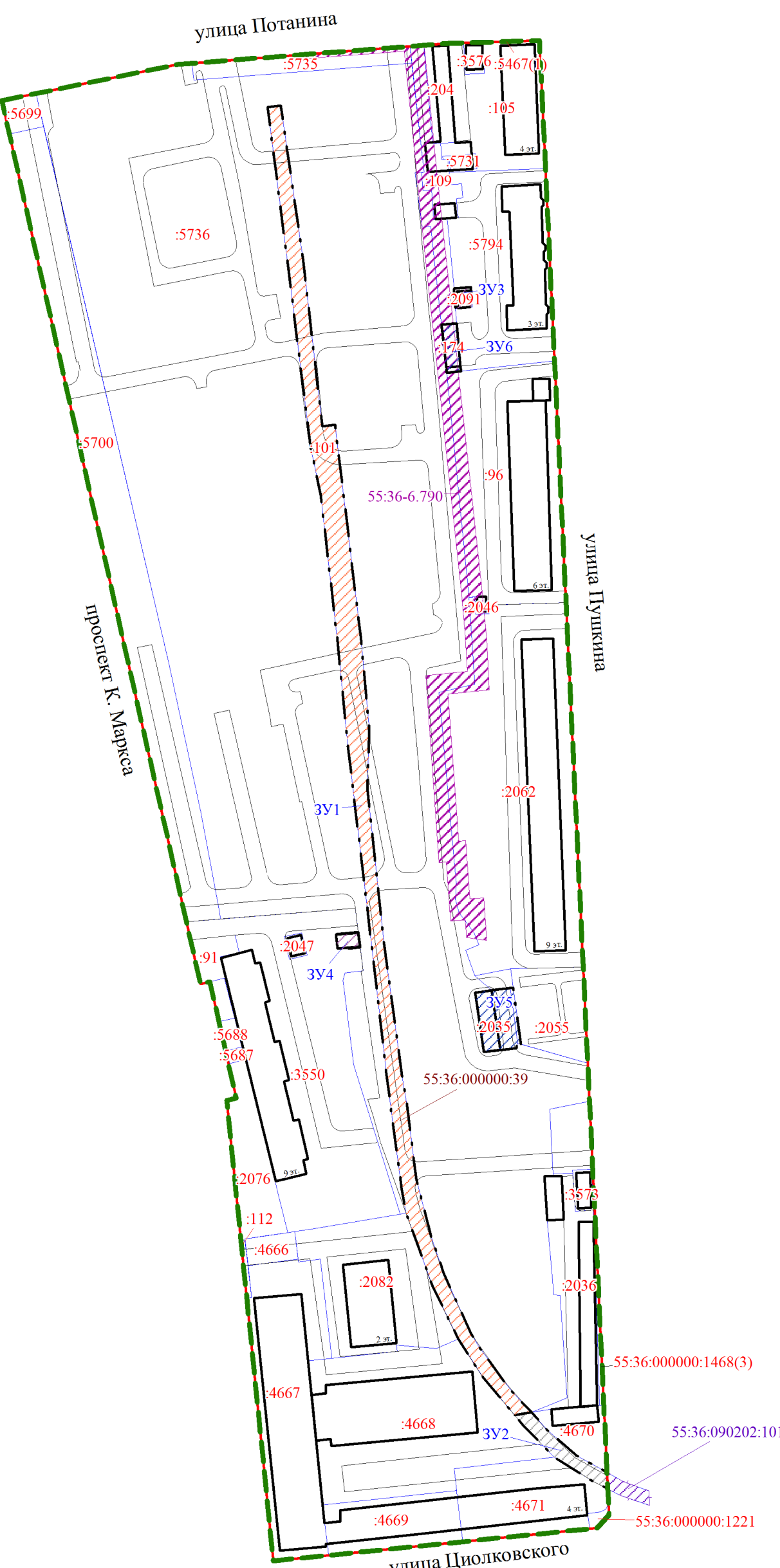
Условные обозначения

- граница утвержденного проекта планировки территории
- граница проекта межевания территории
- граница жилого района
- граница элемента планировочной структуры (микрорайон, квартал)
- граница элемента планировочной структуры (улично-дорожная сеть)
- проектируемая территория
- номер жилого района
- номер элемента планировочной структуры (микрорайон, квартал)
- номер элемента планировочной структуры (улично-дорожная сеть)

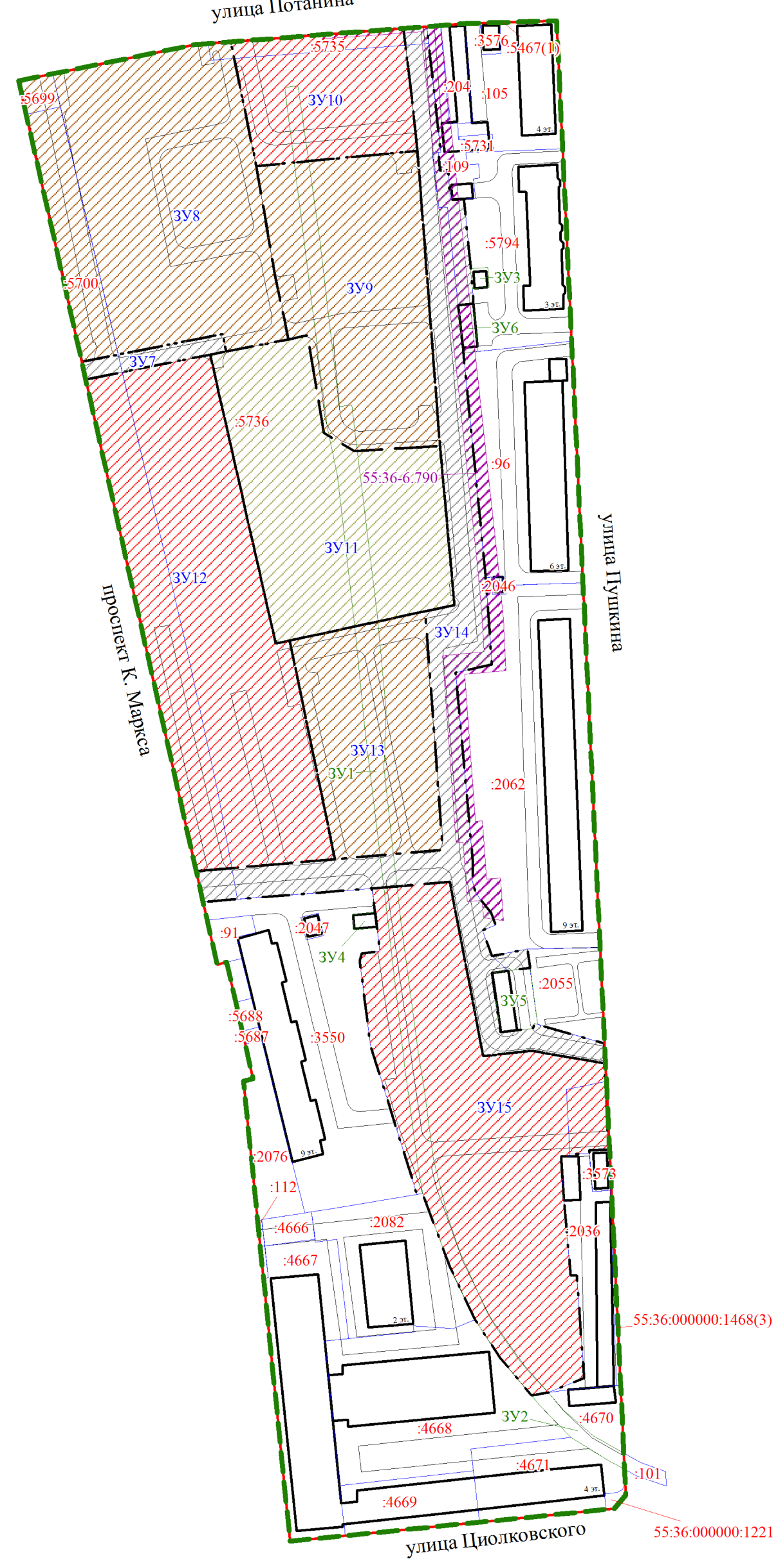
Условные обозначения

- граница проекта межевания территории
- красные линии
- земельные участки, учтенные в ЕГРН
- земельные участки, образованные на предыдущем этапе межевания территории
- земельные участки, учтенные в ЕГРН, сохраняемые в измененных границах
- номер контура земельного участка, учтенного в ЕГРН
- номер единого землепользования, учтенного в ЕГРН
- публичный сервитут, учтенный в ЕГРН
- существующие здания, строения, сооружения
- проходы, проезды внутриквартальные
- образуемые земельные участки для размещения многоэтажной жилой застройки (высотная застройка), объектов хранения автотранспорта
- образуемые земельные участки для размещения многоэтажной жилой застройки (высотная застройка), объектов хранения автотранспорта, общеша, амбулаторно-поликлинического обслуживания, дошкольного, начального и среднего общего образования
- образуемые земельные участки для размещения объектов амбулаторно-поликлинического обслуживания, общеша
- образуемые земельные участки для размещения объектов дошкольного, начального и среднего общего образования
- образуемые земельные участки размещения объектов хранения автотранспорта
- образуемые земельные участки размещения объектов коммунального обслуживания
- образуемые земельные участки (территории) общего пользования, объектов коммунального обслуживания
- номер образуемого земельного участка

1 этап образования земельных участков



2 этап образования земельных участков



Примечание:
1. Разработчик: ООО «ГЮОЦН «Эталон».
2. Заказчик: Попов М.Т.
3. Координаты характерных точек определены аналитическим методом, средняя квадратическая погрешность местоположения характерных точек не более 0,10 м.

Масштаб 1:2000