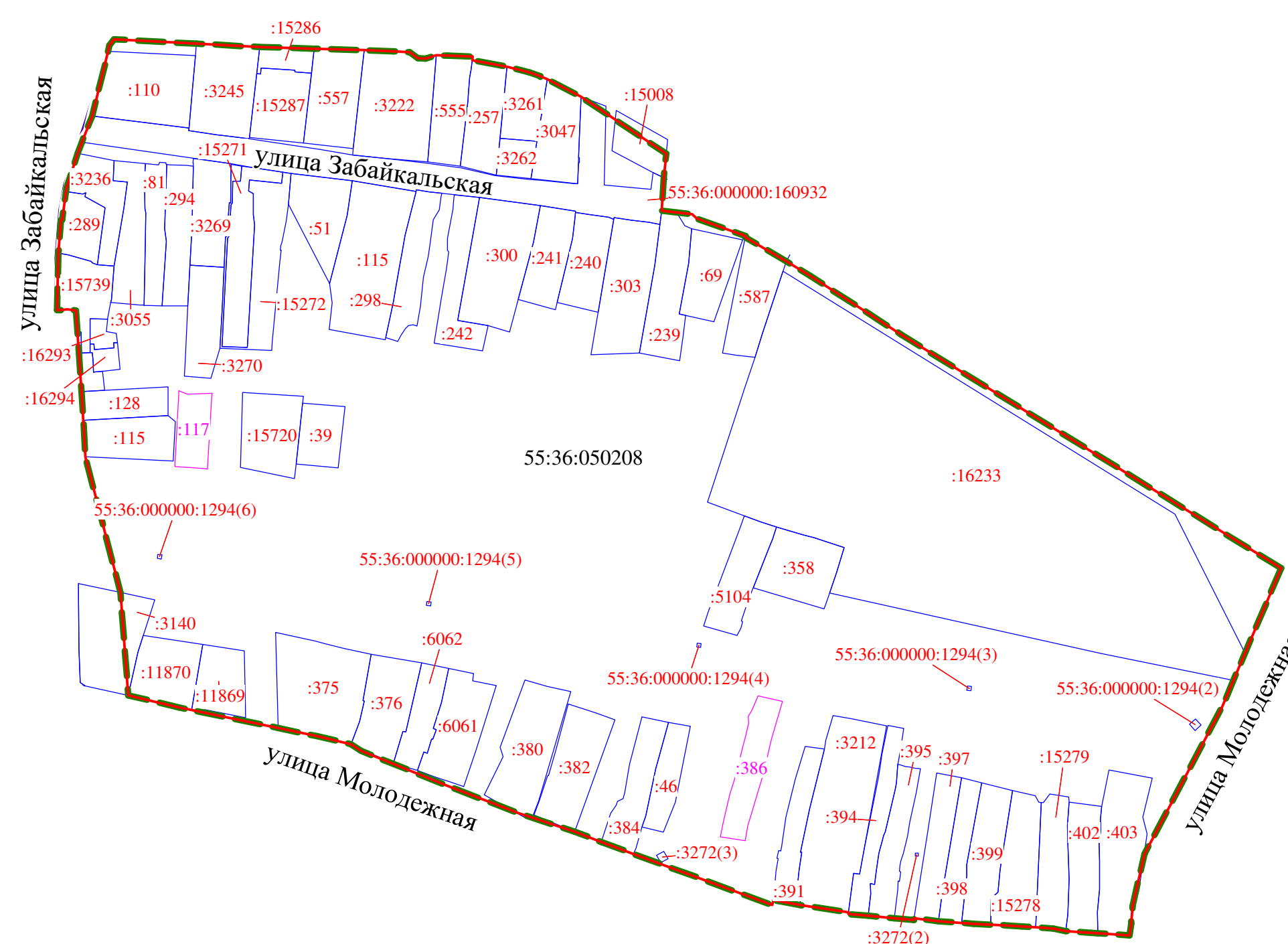


Приложение № 5
к постановлению Администрации города Омска
от _____ № _____

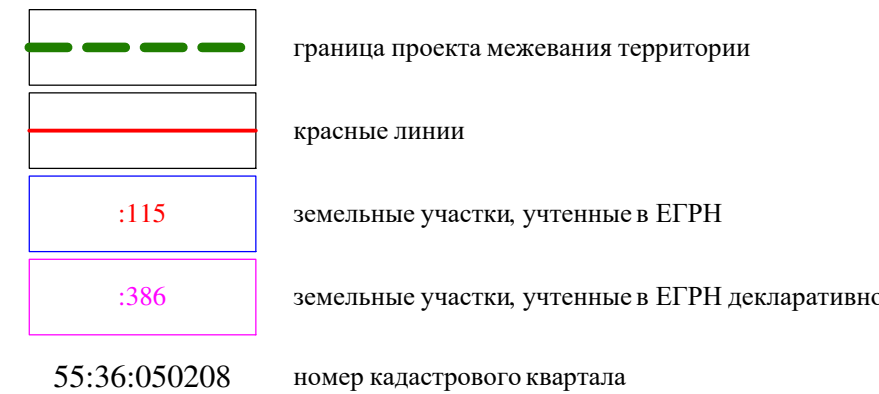


1 этап образования земельных участков
Схема кадастрового плана территории
М 1:2500



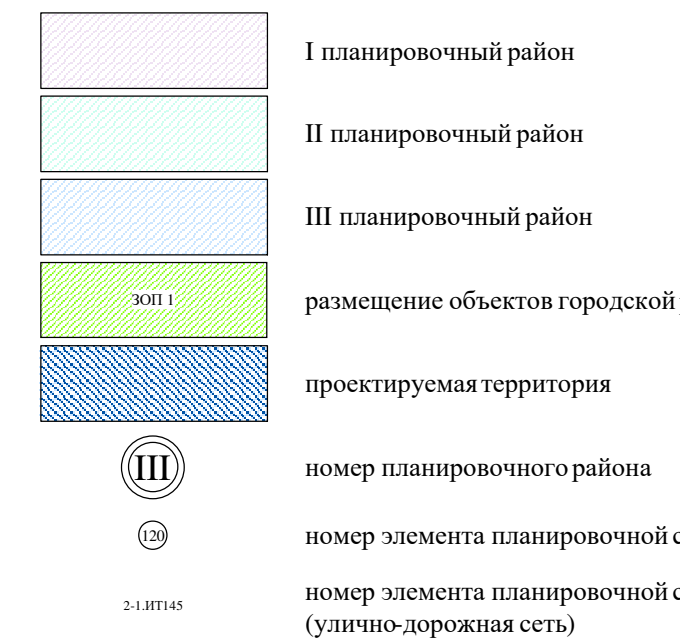

2 этап образования земельных участков
Схема кадастрового плана территории
М 1:2500



Условные обозначения




55:36:050208

Схема расположения границ проектирования и элементов планировочной структуры проекта планировки территории городка Нефтяников, расположенной в границах: правый берег реки Иртыш – улица Заозерная – улица Комбинатская – улица Химиков – улица Энтузиастов – переулок 1-й Окружной – переулок 2-й Окружной – улица Доковская – проспект Мира – северо-восточная граница отвода «Сибгострой». АТП-10. ГСК «Асфальт» – в Советском административном округе города Омска



	номер планировочного района
	номер элемента планировочной сети
2-1.07.1.05	номер элемента планировочной сети (улично-дорожная сеть)

Условные обозначения



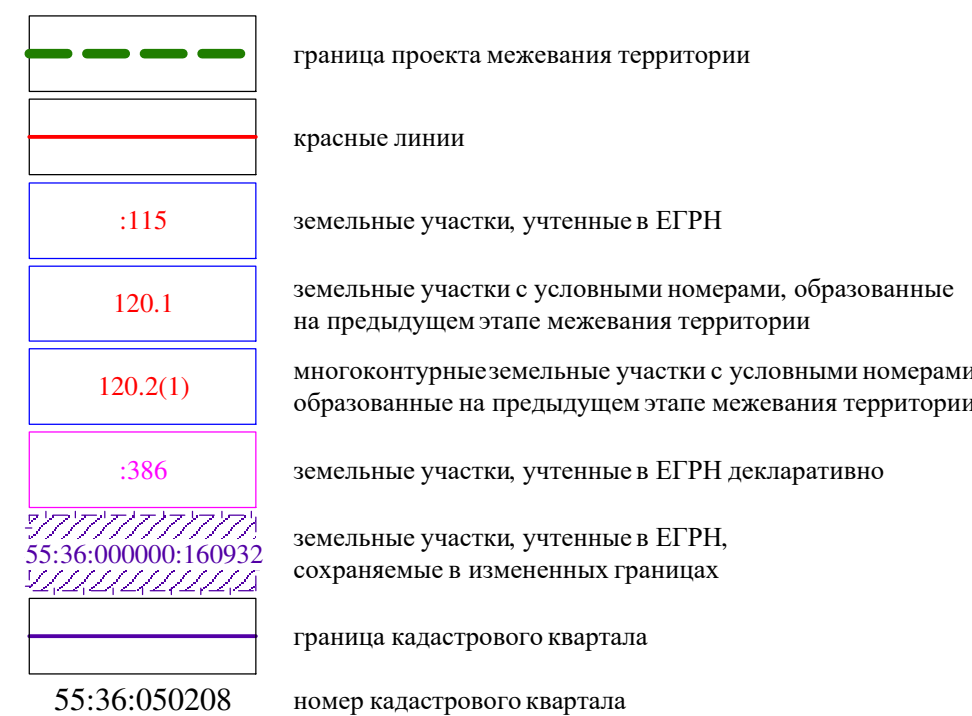
номер контура образуемого земельного участка



Примечание:

1. Разработчик: бюджетное учреждение города Омска «Омскархитектура».
2. Заказчик: департамент архитектуры и градостроительства Администрации города Омска.
3. Координаты характерных точек определены аналитическим методом, средняя квадратическая погрешность местоположения характерных точек не более 0,10 м.

Условные обозначения



55:36:050208

