





	граница проекта планировки территории
	красные линии
	линия отступа от красной линии в целях определения
	мест допустимого размещения зданий, строений, сооружений
	зона размещения объектов начального и среднего общего образования
	зона планируемого размещения среднетажной жилой застройки



47.1

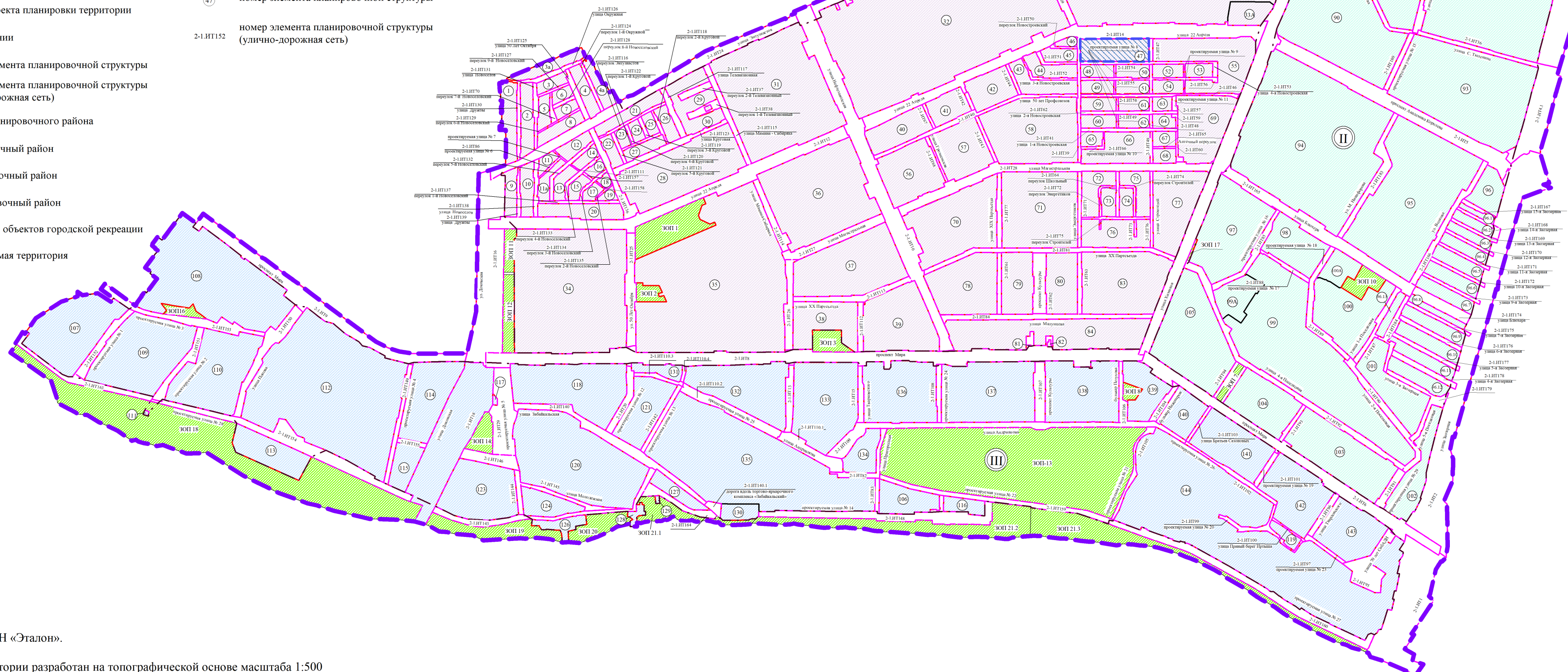
номер элемента планировочной структуры
номера зоны по экспликации

Схема расположения границ проектирования и элементов планировочной структуры проекта планировки территории городка Нефтяников, расположенной в границах: правый берег реки Иртыш – улица Заозерная – улица Комбинатская – улица Химиков – улица Энтузиастов – переулок 1-й Окружной – переулок 2-й Окружной – улица Доковская – проспект Мира – северо-восточная граница отвода «Сибэкстрострой», АТП-10, ГСК «Асфальт» – в Советском административном округе города Омска

№ планировочного района	№ элемента планировочной структуры	№ зоны	Наименование зоны
I	47	47.1	Зона размещения объекта начального и среднего общего образования
		47.2	Зона планируемого размещения среднетажной жилой застройки с объектами образования и просвещения, делового управления

	граница утвержденного проекта планировки территории
	граница проекта планировки территории
	красные линии
	граница элемента планировочной структуры
	граница элемента планировочной структуры (улично-дорожная сеть)
	граница планировочного района
	I планировочный район
	II планировочный район
	III планировочный район
	размещение объектов городской рекреации
	проектируемая территория

1	номер планировочного района
47	номер элемента планировочной структуры
2-1.ПТ152	номер элемента планировочной структуры (улично-дорожная сеть)



1. Разработчик: ООО «ГЮЦН «Эталон».
2. Заказчик: Пуру Т.М.
3. Проект планировки территории разработан на топографической основе масштаба 1:500

Масштаб 1:1000