

О внесении изменений в постановление Администрации города Омска
от 30 октября 2023 года № 921-п

Руководствуясь Федеральным законом «Об общих принципах организации местного самоуправления в Российской Федерации», Уставом города Омска, постановляю:

1. Внести в постановление Администрации города Омска от 30 октября 2023 года № 921-п «Об утверждении схемы размещения гаражей, являющихся некапитальными сооружениями, и мест стоянки технических или других средств передвижения инвалидов вблизи их места жительства на территории Ленинского административного округа города Омска» следующие изменения:

1) в приложении № 1 «Схема размещения гаражей, являющихся некапитальными сооружениями, и мест стоянки технических или других средств передвижения инвалидов вблизи их места жительства на территории Ленинского административного округа города Омска»:

- дополнить строками 408 – 440 согласно приложению № 1 к настоящему постановлению;

2) в приложении № 2 «Графическая часть схемы размещения гаражей, являющихся некапитальными сооружениями, и мест стоянки технических или других средств передвижения инвалидов вблизи их места жительства на территории Ленинского административного округа города Омска»:

- раздел 9 изложить в новой редакции согласно приложению № 2 к настоящему постановлению;

- дополнить разделами 19 – 24 согласно приложению № 3 к настоящему постановлению.

2. Департаменту информационной политики Администрации города Омска официально опубликовать настоящее постановление и разместить его на официальном сайте Администрации города Омска в информационно-телекоммуникационной сети «Интернет».

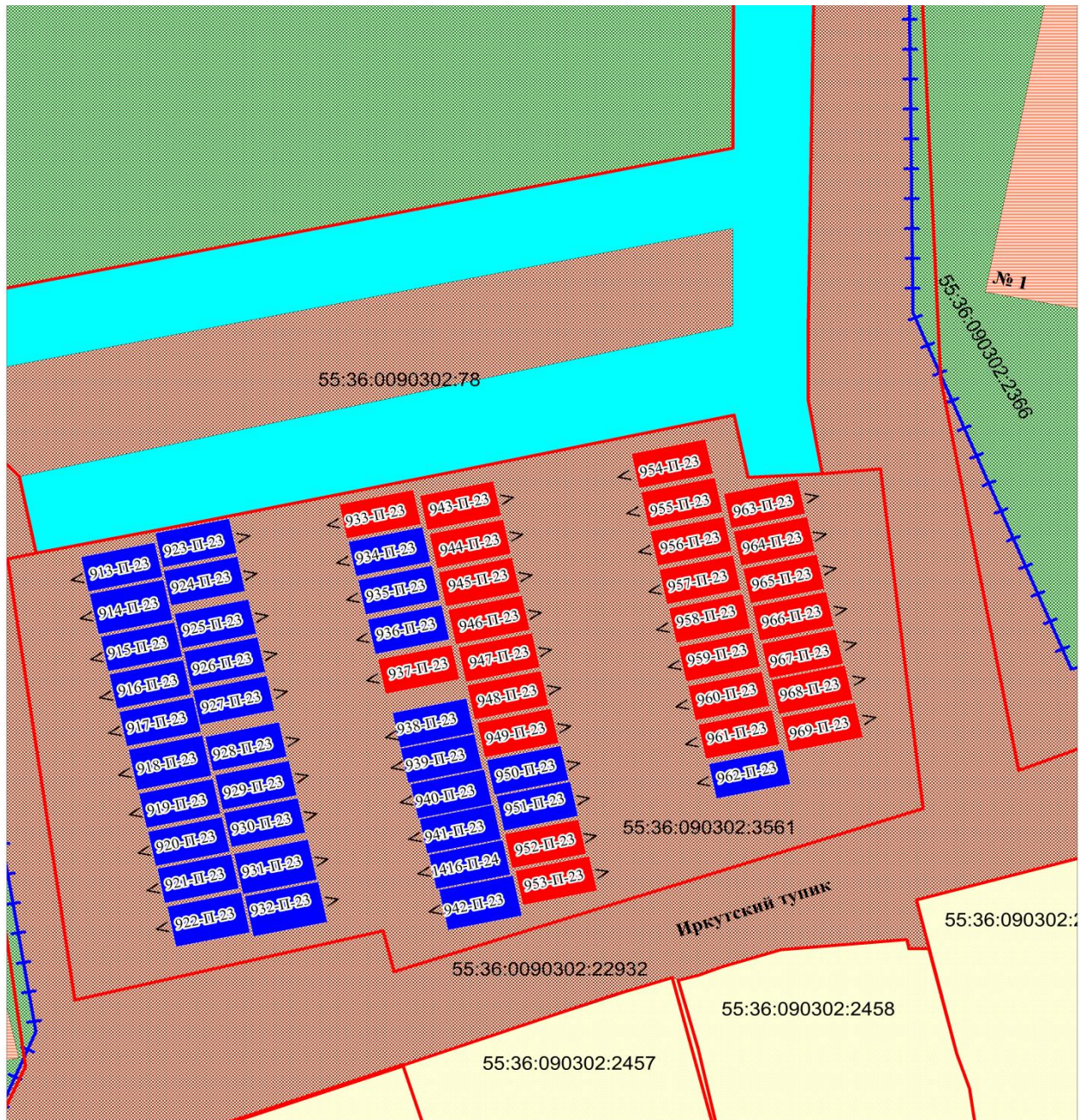
Мэр города Омска

С.Н. Шелест

Приложение № 1
к постановлению Администрации города Омска
от _____ № _____











«	408	Тупик Иркутский, дом 1 (раздел 9 графической части схемы: номер 1416-П-24)	гараж	18	18	муниципальная	существующий
	409	Улица Избышева, дом 25/1 (раздел 19 графической части схемы: номер П7-П-24)	гараж	21	21	государственная собственность не разграничена	перспективное
	410	Улица Серова, дом 10 (раздел 20 графической части схемы: номер П8-Л-24)	гараж	17	17	государственная собственность не разграничена	перспективное
	411	Улица Молодогвардейская, дом 37 (раздел 21 графической части схемы: номер П9-М1-24)	гараж	18	18	государственная собственность не разграничена	перспективное
	412	Улица поселок Птицефабрика, дом 32 (раздел 22 графической части схемы: номер 1679-М1-24)	гараж	18	18	государственная собственность не разграничена	существующий
	413	Улица Батумская, дом 5 (раздел 23 графической части схемы: номер 1682-М1-24)	гараж	18	18	государственная собственность не разграничена	перспективное
	414	Улица Батумская, дом 5 (раздел 23 графической части схемы: номер 1683-М1-24)	гараж	18	18	государственная собственность не разграничена	перспективное
	415	Улица Батумская, дом 5 (раздел 23 графической части схемы: номер 1684-М1-24)	гараж	18	18	государственная собственность не разграничена	перспективное
	416	Улица Батумская, дом 5 (раздел 23 графической части схемы: номер 1685-М1-24)	гараж	18	18	государственная собственность не разграничена	перспективное
	417	Улица Батумская, дом 5 (раздел 23 графической части схемы: номер 1686-М1-24)	гараж	18	18	государственная собственность не разграничена	перспективное
	418	Улица Батумская, дом 5 (раздел 23 графической части схемы: номер 1687-М1-24)	гараж	18	18	государственная собственность не разграничена	перспективное
	419	Улица Батумская, дом 5 (раздел 23 графической части схемы: номер 1688-М1-24)	гараж	18	18	государственная собственность не разграничена	перспективное
	420	Улица Батумская, дом 5 (раздел 23 графической части схемы: номер 1689-М1-24)	гараж	18	18	государственная собственность не разграничена	перспективное
	421	Улица Батумская, дом 5 (раздел 23 графической части схемы: номер 1690-М1-24)	гараж	18	18	государственная собственность не разграничена	перспективное
	422	Улица Батумская, дом 5 (раздел 23 графической части схемы: номер 1691-М1-24)	гараж	18	18	государственная собственность не разграничена	перспективное
	423	Улица Батумская, дом 5 (раздел 23 графической части схемы: номер 1692-М1-24)	гараж	18	18	государственная собственность не разграничена	перспективное
	424	Улица Батумская, дом 5 (раздел 23 графической части схемы: номер 1693-М1-24)	гараж	18	18	государственная собственность не разграничена	перспективное

«РАЗДЕЛ № 9
(адресный ориентир: тупик Иркутский, дом 1)

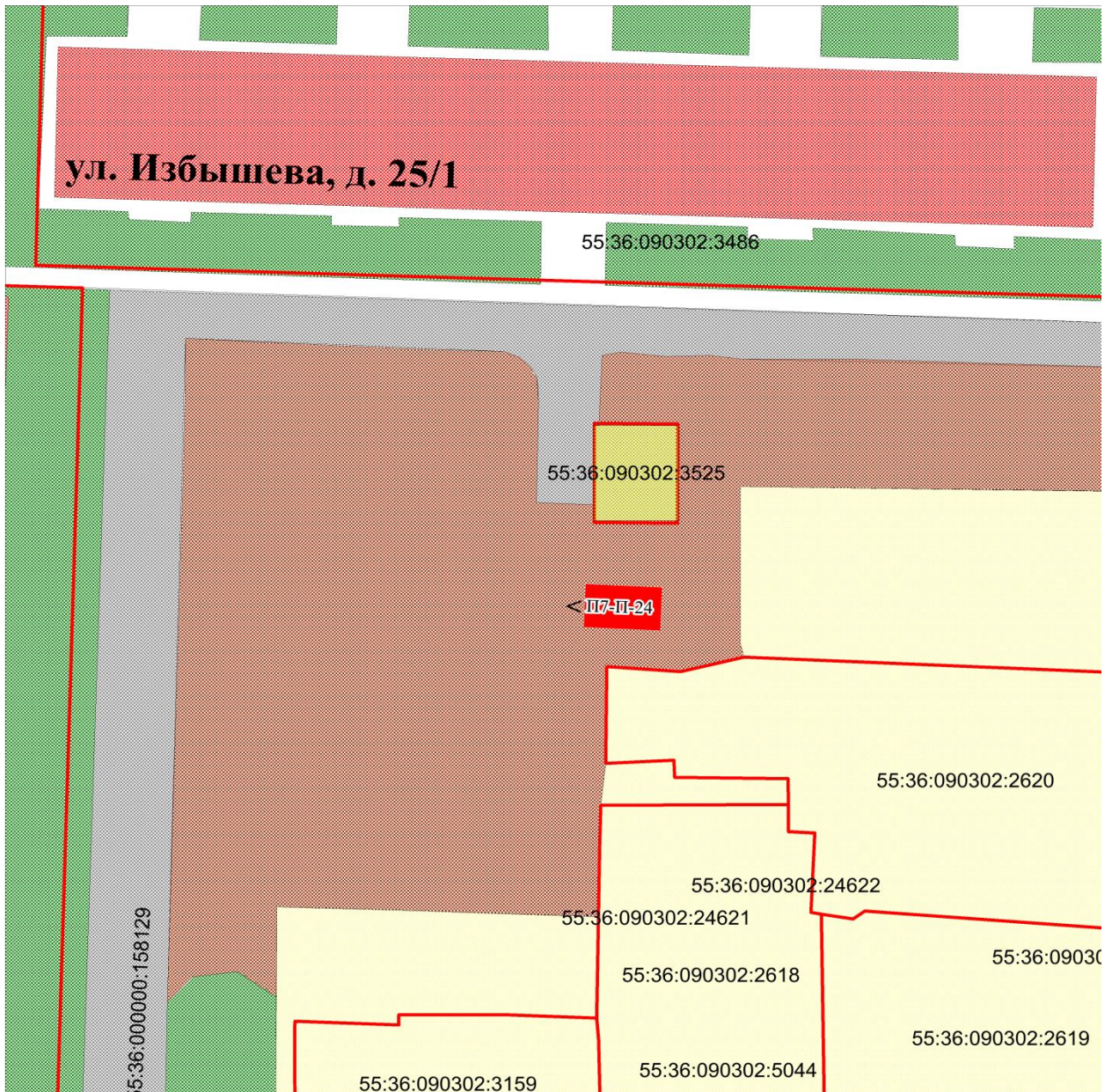


Масштаб 1:500

УСЛОВНОЕ ОБОЗНАЧЕНИЕ










- | | | | |
|---|-----------------------|---|---------------------------------|
|  | - капитальные гаражи |  | - перспективные гаражи |
|  | - существующие гаражи | 912-П-24 | - номер в схеме |
|  | - озеленение | 55:36:090302:3561 | - кад. номер земельного участка |
|  | - нежилое строение |  | - границы земельных участков |
|  | - грунт |  | - ограждение |
|  | - сектор ИЖС |  | - выезд из гаража |

«РАЗДЕЛ № 19
(адресный ориентир: улица Избышева, дом 25/1)



Масштаб 1:500

УСЛОВНОЕ ОБОЗНАЧЕНИЕ


- | | | |
|---|------------------------|--|
|  | - озеленение | 55:36:090302:3525 - кад. номер земельного участка |
|  | - тротуар | П7-Л-24 - номер в схеме |
|  | - грунт |  - границы земельных участков |
|  | - здание |  - выезд из гаража |
|  | - перспективные гаражи | |
|  | - проезд | |
|  | - сектор ИЖС | |

РАЗДЕЛ № 20
(адресный ориентир: улица Серова, дом 10)



Масштаб 1:500

УСЛОВНОЕ ОБОЗНАЧЕНИЕ

	- озеленение
	- тротуар
	- грунт
	- здание
	- перспективные гаражи
	- проезд

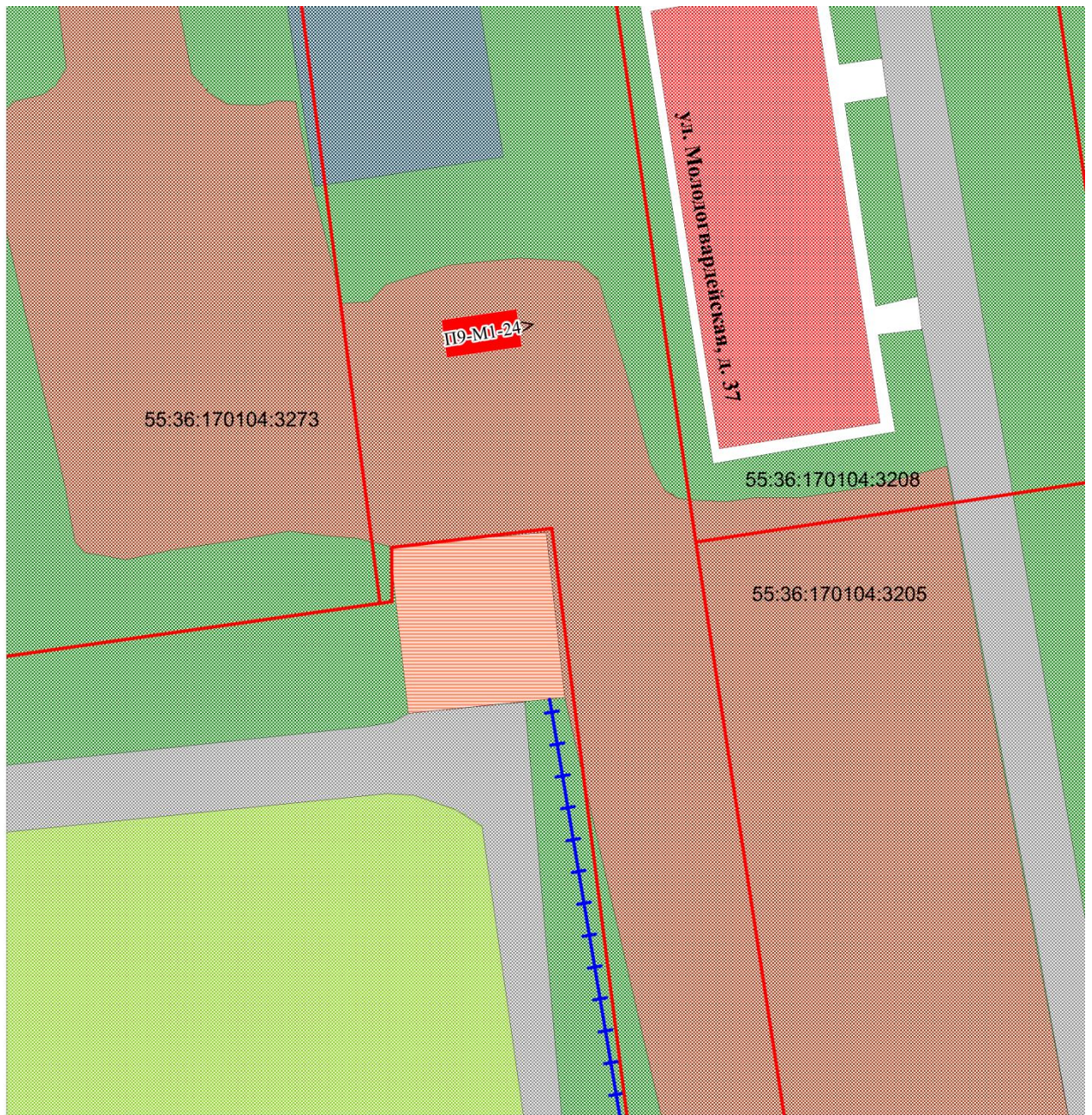
55:36:090301:245 - кад. номер земельного участка

П8-Л-24 - номер в схеме

 - границы земельных участков










 - выезд из гаража

РАЗДЕЛ № 21
 (адресный ориентир: улица Молодогвардейская, дом 37)



Масштаб 1:500

УСЛОВНОЕ ОБОЗНАЧЕНИЕ

	- озеленение
	- тротуар
	- грунт
	- здание
	- перспективные гаражи
	- проезд
	- парковка
	- нежилое строение
	- спортивное оборудование

55:36:170104:3208 - кад. номер земельного участка

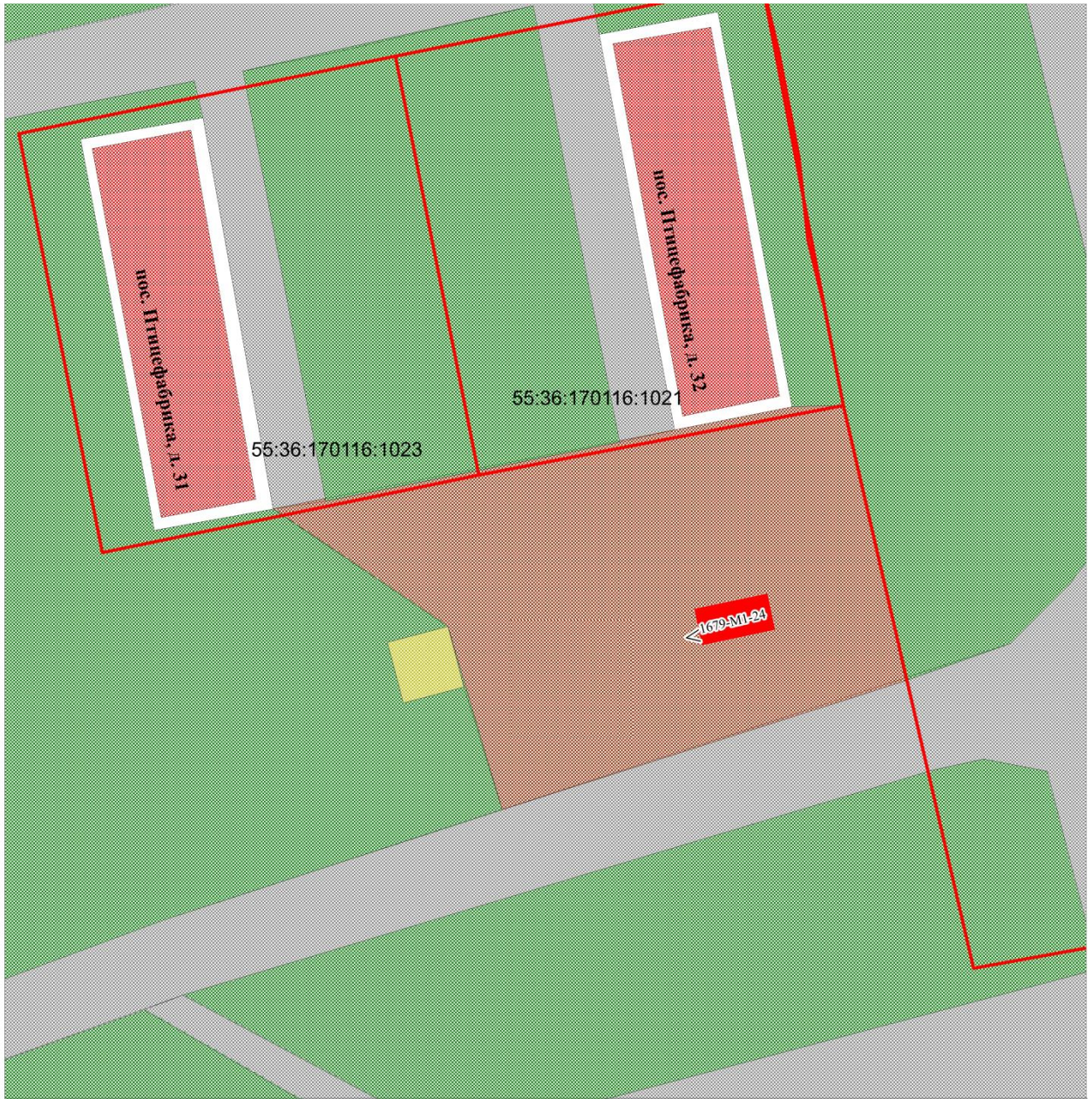
П9-М1-24 - номер в схеме

 - границы земельных участков

 - ограждение

 - выезд из гаража

РАЗДЕЛ № 22
(адресный ориентир: поселок Птицефабрика, дом 32)



Масштаб 1:500

УСЛОВНОЕ ОБОЗНАЧЕНИЕ

- озеленение
- тротуар
- грунт
- здание
- перспективные гаражи
- проезд
- вышка сотовой связи

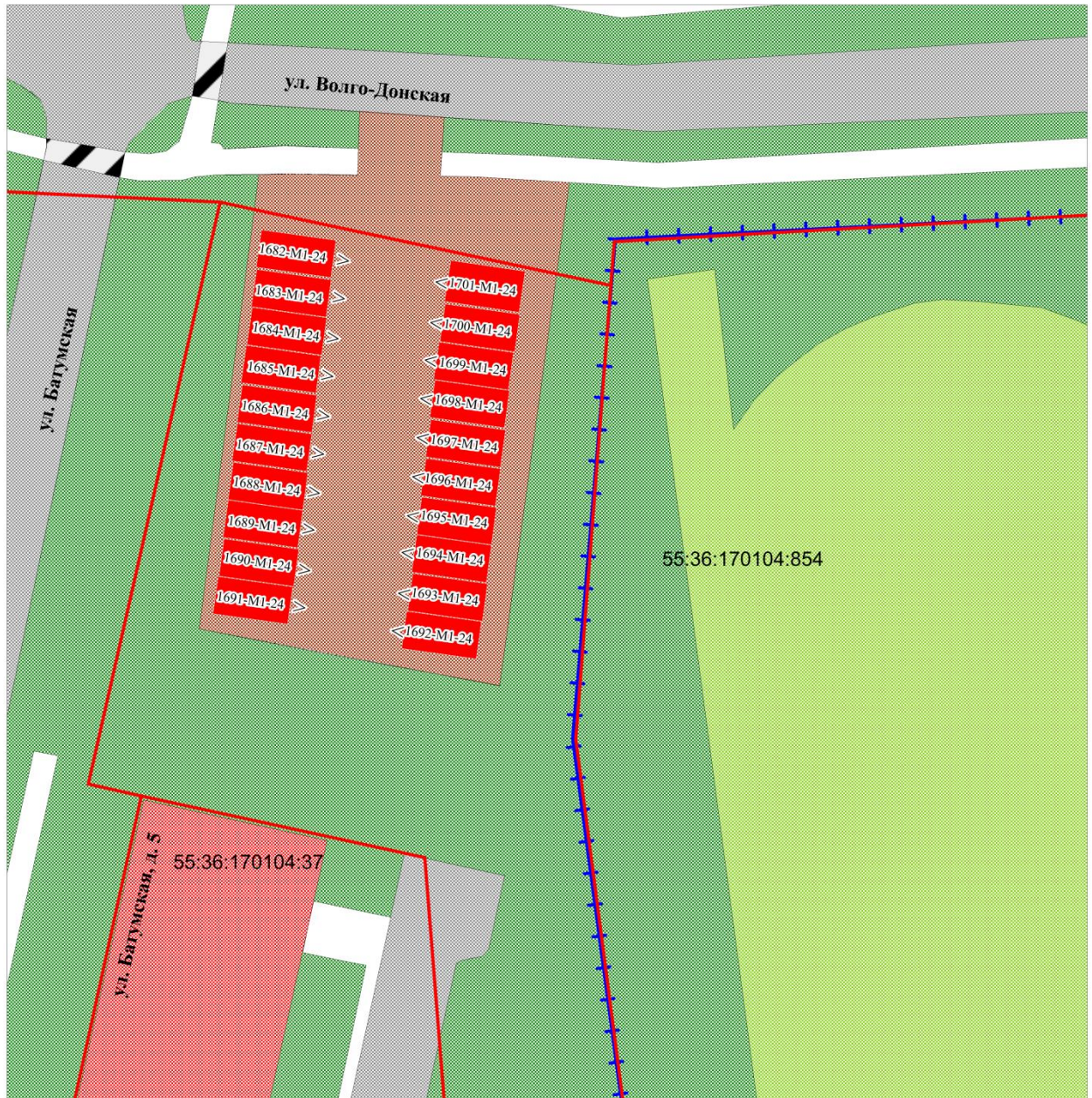
55:36:170116:1021 - кад. номер земельного участка

1679-M1-24 - номер в схеме

— - границы земельных участков








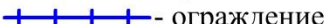


> - выезд из гаража

РАЗДЕЛ № 23
(адресный ориентир: улица Батумская, дом 5)

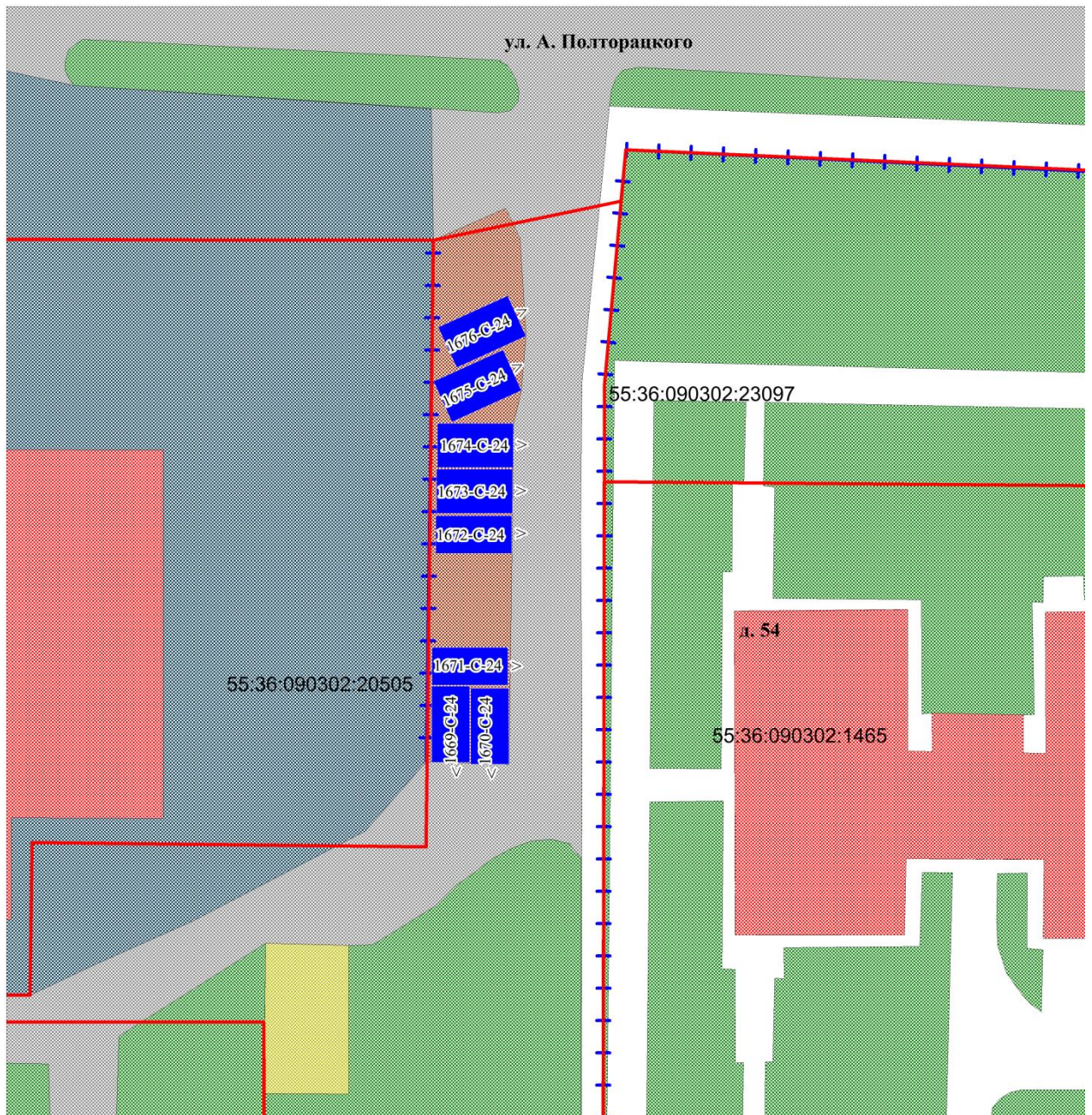


Масштаб 1:500

УСЛОВНОЕ ОБОЗНАЧЕНИЕ



	- озеленение		- пешеходный переход
	- тротуар	55:36:170104:37 -	кад. номер земельного участка
	- грунт	1682-М1-24 -	номер в схеме
	- здание		- границы земельных участков
	- перспективные гаражи		- ограждение
	- проезд	>	- выезд из гаража
	- спортивное оборудование		

РАЗДЕЛ № 24
(адресный ориентир: улица Полторацкого, дом 54)



Масштаб 1:500

УСЛОВНОЕ ОБОЗНАЧЕНИЕ

	- озеленение
	- тротуар
	- грунт
	- здание
	- существующие гаражи
	- проезд
	- парковка
	- газгольдер

55.36:090302:1465 - кад. номер земельного участка

1669-C-24 - номер в схеме

 - границы земельных участков

 - ограждение

 - выезд из гаража

