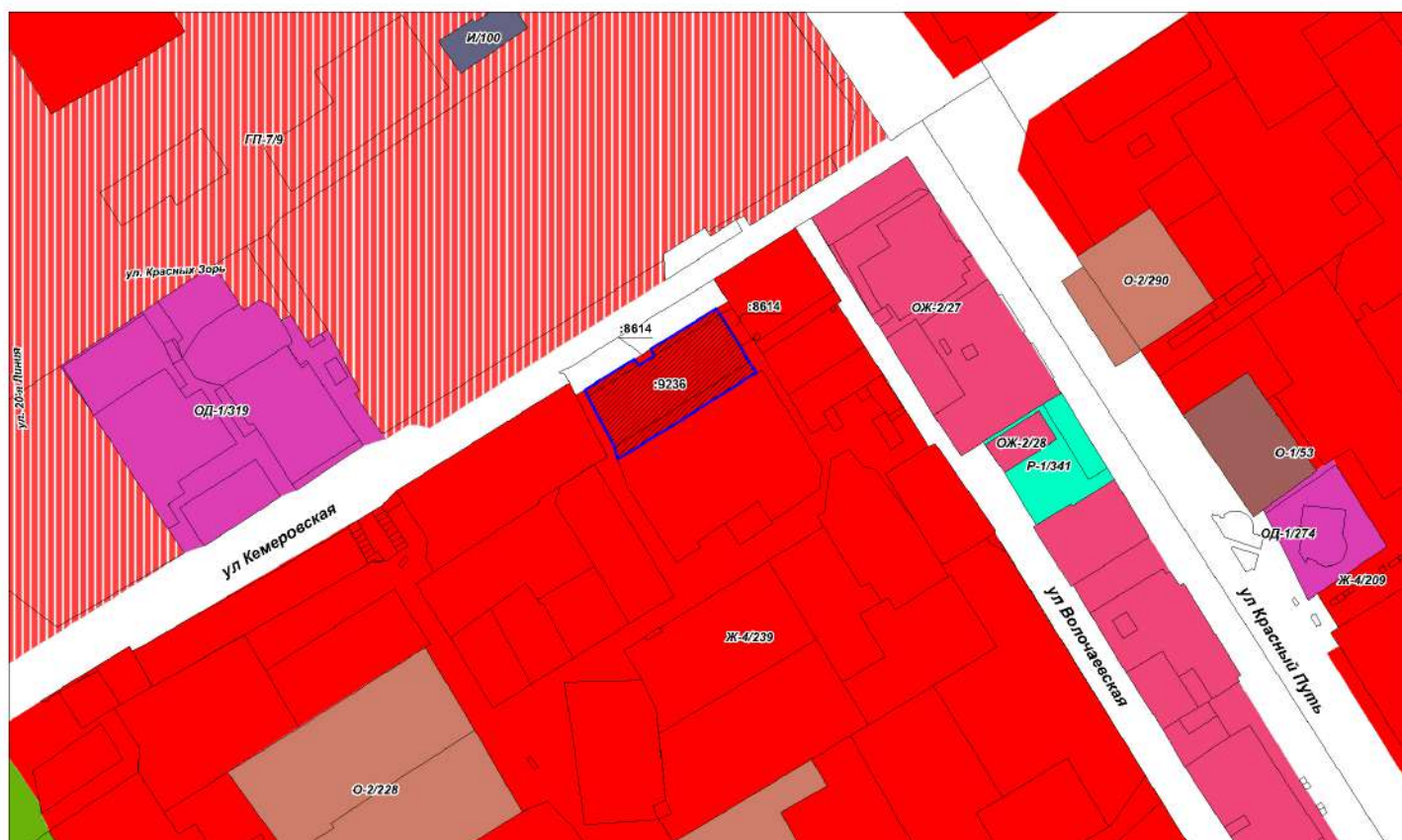


**Информация для общественных обсуждений
по проекту решения о предоставлении разрешений на отклонение от предельных параметров разрешенного строительства**

на земельном участке с кадастровым номером 55:36:040101:9236, местоположение: Омская область, город Омск, Центральный административный округ, улица Кемеровская,
в части уменьшения минимального отступа от границы земельного участка с кадастровым номером 55:36:040101:8614/2 до зданий, строений, сооружений до 0 м;



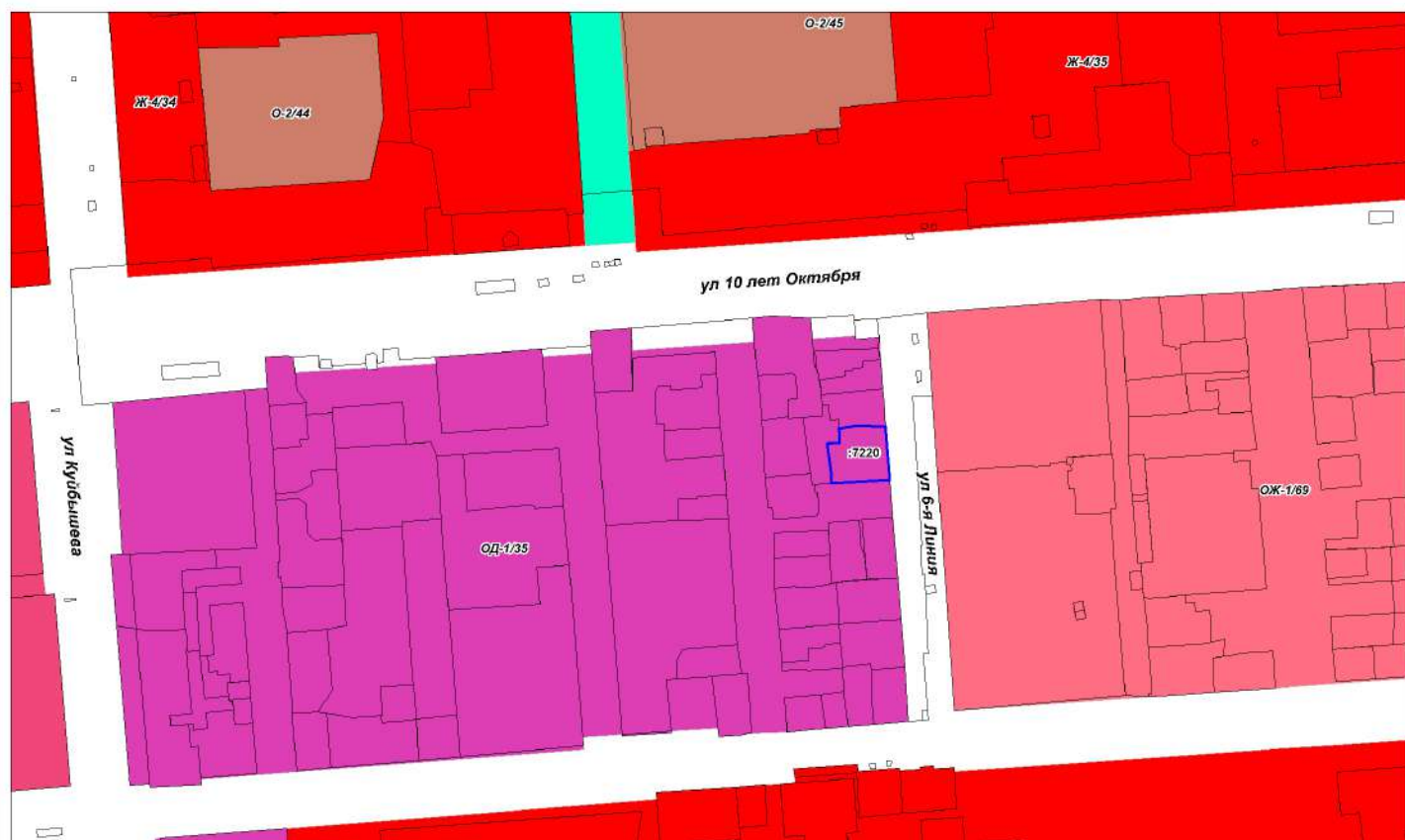
**Информация для общественных обсуждений
по проекту решения о предоставлении разрешений на отклонение от предельных параметров разрешенного строительства**

на земельном участке с кадастровым номером 55:36:070401:3319, местоположение установлено относительно ориентира, расположенного в границах участка. Ориентир жилой дом. Почтовый адрес ориентира: Омская область, город Омск, Центральный административный округ, улица 6-я Северная, дом 86, в части уменьшения минимального отступа от границы земельного участка с западной стороны до зданий, строений, сооружений до 1,5 м и от границы земельного участка с восточной стороны до зданий, строений, сооружений до 0 м;

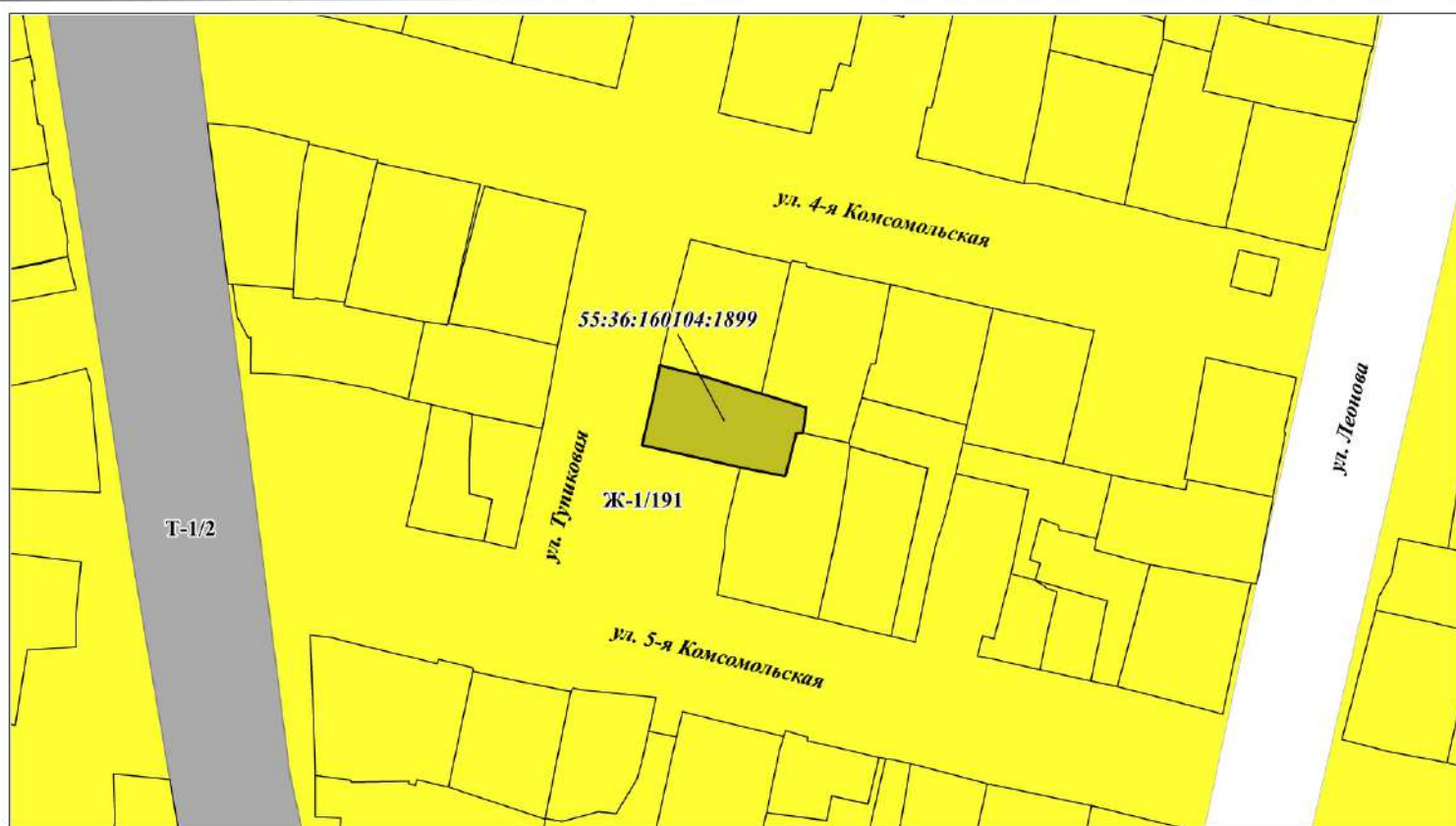


**Информация для общественных обсуждений
по проекту решения о предоставлении разрешений на отклонение от предельных параметров разрешенного строительства**

на земельном участке с кадастровым номером 55:38:090108:7220, местоположение: Омская область, город Омск, Центральный административный округ, улица 6-я Линия, в части уменьшения минимального отступа от границы земельного участка с южной стороны (улица Красноярская) до зданий, строений, сооружений до 0 м и от границы земельного участка с восточной стороны (улица 6-я Линия) до зданий, строений, сооружений до 0 м;

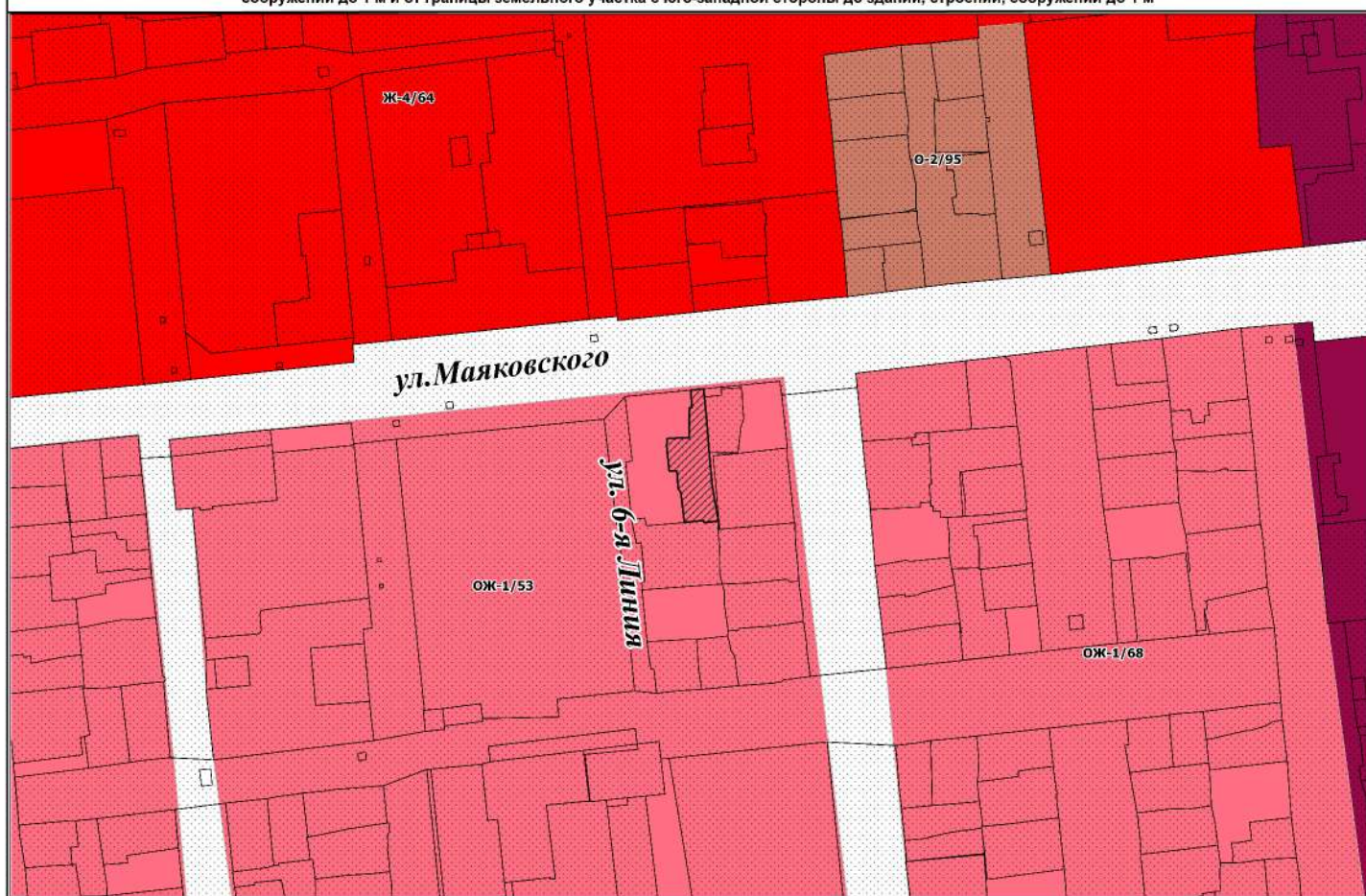


Информация для общественных обсуждений
по проекту решения о предоставлении разрешения на отклонение от предельных параметров разрешенного строительства на земельном участке с кадастровым номером 55:36:160104:1899, местоположение установлено относительно ориентира, расположенного в границах участка. Ориентир жилой дом. Почтовый адрес ориентира: Омская область, город Омск, Ленинский административный округ, улица Тупи́ковая, дом 21, в части уменьшения минимального отступа от границы земельного участка со стороны улицы Тупи́ковой до зданий, строений, сооружений до 0 м



Информация для общественных обсуждений

по проекту решения о предоставлении разрешения на отклонение от предельных параметров разрешенного строительства на земельном участке с кадастровым номером 55:36:090204:514, местоположение установлено относительно ориентира, расположенного в границах участка. Ориентир жилой дом. Почтовый адрес ориентира: Омская область, город Омск, Октябрьский административный округ, улица Маяковского, дом 78, в части уменьшения минимального отступа от границы земельного участка с северо-западной стороны до зданий, строений, сооружений до 1 м, от границы земельного участка с западной стороны до зданий, строений, сооружений до 1 м и от границы земельного участка с юго-западной стороны до зданий, строений, сооружений до 1 м



Информация для общественных обсуждений
по проекту решения о предоставлении разрешения на отклонение от предельных параметров разрешенного строительства на земельном
участке с кадастровым номером 55:36:120307:24931, местоположение: Омская область, город Омск, Октябрьский административный округ,
улица 18-я Рабочая, в части уменьшения минимального отступа от границы земельного участка с северо-западной стороны до зданий,
строений, сооружений до 0 м

