

ПОСТАНОВЛЕНИЕ
АДМИНИСТРАЦИИ ГОРОДА ОМСКА
«О предоставлении разрешений на отклонение от предельных параметров
разрешенного строительства»

В соответствии с Градостроительным кодексом Российской Федерации, Федеральным законом «Об общих принципах организации местного самоуправления в Российской Федерации», Решением Омского городского Совета от 10 декабря 2008 года № 201 «Об утверждении Правил землепользования и застройки муниципального образования городской округ город Омск Омской области», Уставом города Омска, по результатам проведенных общественных обсуждений по проекту решения о предоставлении разрешений на отклонение от предельных параметров разрешенного строительства, на основании заключения о результатах общественных обсуждений и рекомендаций комиссии по подготовке проекта Правил землепользования и застройки города Омска постановляю:

1. Предоставить разрешения на отклонение от предельных параметров разрешенного строительства на следующих земельных участках, при условии соблюдения технических регламентов:

1) на земельном участке с кадастровым номером 55:36:070403:11049, местоположение: Омская область, город Омск, Центральный административный округ, улица 5-я Северная, в части уменьшения минимального отступа от границы земельного участка с южной стороны до зданий, строений, сооружений до 0 м и от границы земельного участка с восточной стороны до зданий, строений, сооружений до 0 м;

2) на земельном участке с кадастровым номером 55:36:090101:2149, местоположение установлено относительно ориентира, расположенного в границах участка. Ориентир нежилое 1-этажное здание. Почтовый адрес ориентира: Омская область, город Омск, Центральный административный округ, улица Короленко, дом 12, в части уменьшения минимального отступа от границы земельного участка с северной стороны до зданий, строений, сооружений до 0 м, от границы земельного участка с восточной стороны до зданий, строений, сооружений до 0 м, от границы земельного участка с южной стороны до зданий, строений, сооружений до 0 м и от границы земельного участка с западной стороны до зданий, строений, сооружений до 0 м;

3) на земельном участке с кадастровым номером 55:36:090101:5523, местоположение установлено относительно ориентира, расположенного за пределами участка. Ориентир здание. Участок находится примерно в 30 м по направлению на запад от ориентира. Почтовый адрес ориентира: Омская область, город Омск, Центральный административный округ, улица Съездовская, дом 19, в части уменьшения минимального отступа от границы земельного участка с северной стороны до зданий, строений, сооружений до 0 м, от границы земельного участка с восточной стороны до зданий,

строений, сооружений до 0 м и от границы земельного участка с северо-западной стороны до зданий, строений, сооружений до 0 м;

4) на земельном участке с кадастровым номером 55:36:050207:3035, местоположение установлено относительно ориентира, расположенного за пределами участка. Ориентир 9-этажный жилой дом. Участок находится примерно в 67 м по направлению на север от ориентира. Почтовый адрес ориентира: Омская область, город Омск, Советский административный округ, улица 22 Апреля, дом 37, корпус 1, в части уменьшения минимального отступа от границы земельного участка с северной стороны до зданий, строений, сооружений до 1 м, от границы земельного участка с южной стороны до зданий, строений, сооружений до 0 м и от границы земельного участка с западной стороны до зданий, строений, сооружений до 0 м;

5) на земельном участке с кадастровым номером 55:36:050207:25785, местоположение: Омская область, город Омск, Советский административный округ, улица Химиков, земельный участок № 55/1, в части уменьшения минимального отступа от границы земельного участка с восточной стороны до зданий, строений, сооружений до 0 м, от границы земельного участка с западной стороны до зданий, строений, сооружений до 0 м и от границы земельного участка с южной стороны до зданий, строений, сооружений до 0 м;

6) на земельном участке с кадастровым номером 55:36:140103:3051, местоположение установлено относительно ориентира, расположенного за пределами участка. Ориентир здание. Участок находится примерно в 35 м по направлению на юго-восток от ориентира. Почтовый адрес ориентира: Омская область, город Омск, Кировский административный округ, улица 70 лет Октября, дом 25/1, в части уменьшения минимального отступа от границы земельного участка с северо-западной стороны до зданий, строений, сооружений до 0 м и от границы земельного участка с северо-восточной стороны до зданий, строений, сооружений до 0 м;

7) на земельном участке с кадастровым номером 55:36:140103:3212, местоположение установлено относительно ориентира, расположенного за пределами участка. Ориентир здание. Участок находится примерно в 135 м по направлению на северо-запад от ориентира. Почтовый адрес ориентира: Омская область, город Омск, Кировский административный округ, улица 70 лет Октября, дом 25/2, в части уменьшения минимального отступа от границы земельного участка с северо-западной стороны до зданий, строений, сооружений до 0 м и от границы земельного участка с северо-восточной стороны до зданий, строений, сооружений до 0 м.

2. Департаменту информационной политики Администрации города Омска официально опубликовать настоящее постановление и разместить его на официальном сайте Администрации города Омска в информационно-телекоммуникационной сети «Интернет».

3. Департаменту архитектуры и градостроительства Администрации города Омска направить сведения о предоставлении разрешений на отклонение от предельных параметров разрешенного строительства в филиал публично-

правовой компании «Роскадастр» по Омской области в течение пяти рабочих дней со дня вступления в силу настоящего постановления.

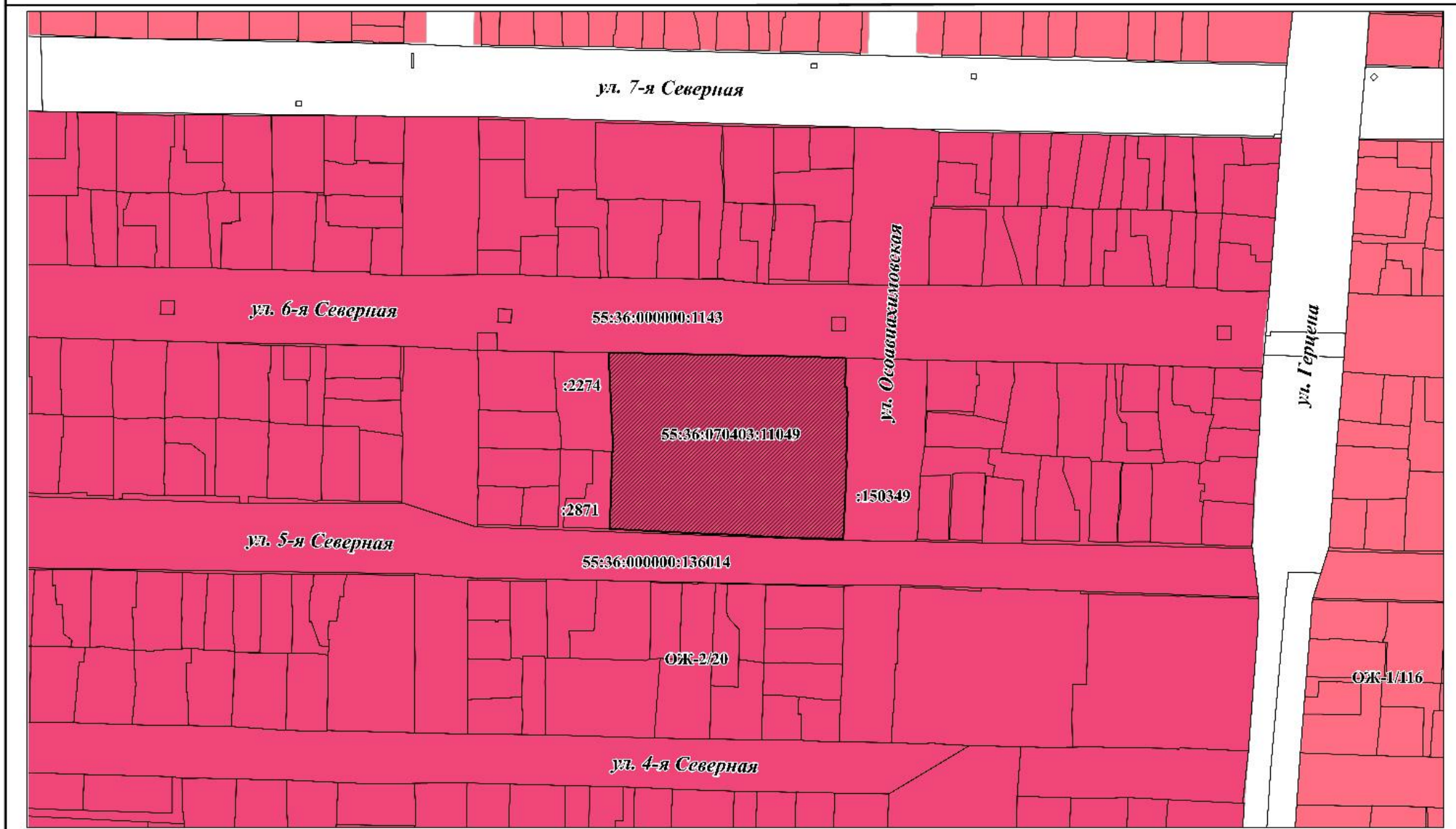
4. Контроль за исполнением настоящего постановления возложить на первого заместителя Мэра города Омска, директора департамента имущественных отношений Администрации города Омска Е.А. Романина.

Мэр города Омска

С.Н. Шелест

Информация для общественных обсуждений

по проекту решения о предоставлении разрешения на отклонение от предельных параметров разрешенного строительства на земельном участке с кадастровым номером 55:36:070403:11049, местоположение: Омская область, город Омск, Центральный административный округ, улица 5-я Северная, в части уменьшения минимального отступа от границы земельного участка с южной стороны до зданий, строений, сооружений до 0 м и от границы земельного участка с восточной стороны до зданий, строений, сооружений до 0 м



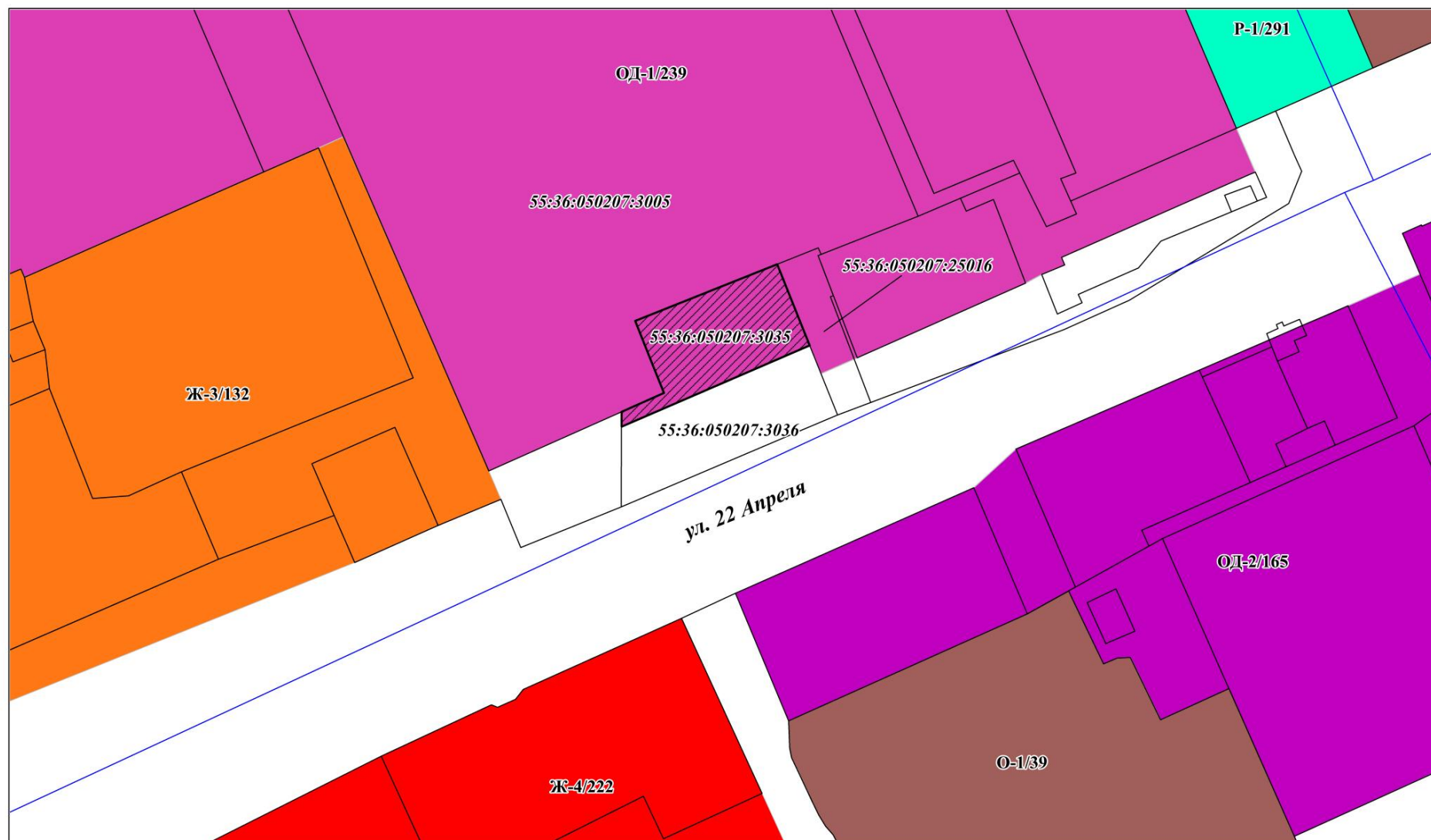
**Информация для общественных обсуждений
по проекту решения о предоставлении разрешений на отклонение от предельных параметров разрешенного строительства**

на земельном участке с кадастровым номером 55:36:090101:2149, местоположение установлено относительно ориентира, расположенного в границах участка. Ориентир нежилое 1-этажное здание. Почтовый адрес ориентира: Омская область, город Омск, Центральный административный округ, улица Короленко, дом 12, в части уменьшения минимального отступа от границы земельного участка с северной стороны до зданий, строений, сооружений до 0 м, от границы земельного участка с восточной стороны до зданий, строений, сооружений до 0 м, от границы земельного участка с южной стороны до зданий, строений, сооружений до 0 м и от границы земельного участка с западной стороны до зданий, строений, сооружений до 0 м;

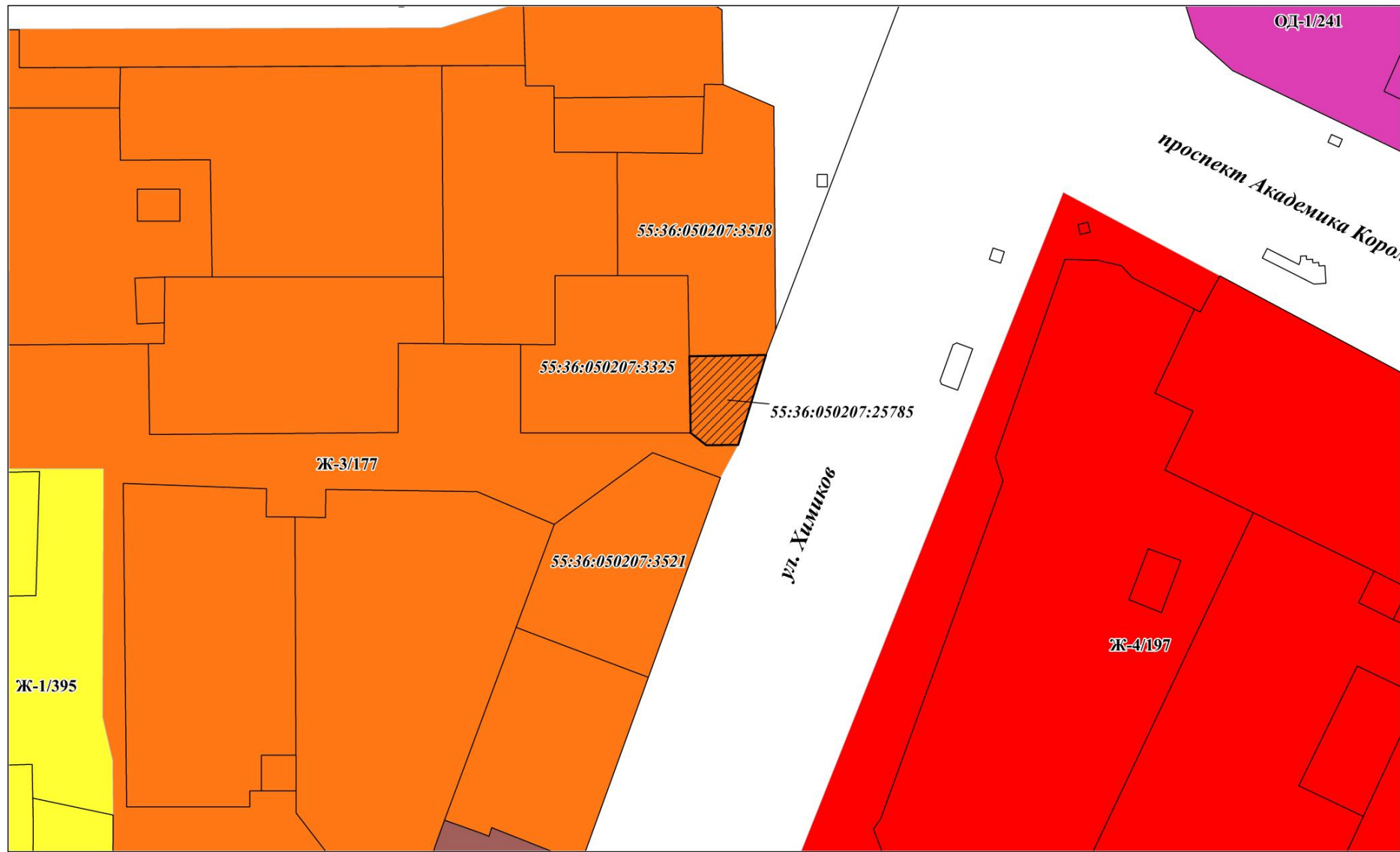
на земельном участке с кадастровым номером 55:36:090101:5523, местоположение установлено относительно ориентира, расположенного за пределами участка. Ориентир здание. Участок находится примерно в 30 м по направлению на запад от ориентира. Почтовый адрес ориентира: Омская область, город Омск, Центральный административный округ, улица Съездовская, дом 19, в части уменьшения минимального отступа от границы земельного участка с северной стороны до зданий, строений, сооружений до 0 м, от границы земельного участка с восточной стороны до зданий, строений, сооружений до 0 м и от границы земельного участка с северо-западной стороны до зданий, строений, сооружений до 0 м;



Информация для общественных обсуждений по проекту решения о предоставлении разрешения на отклонение от предельных параметров разрешенного строительства на земельном участке с кадастровым номером 55:36:050207:3035, местоположение установлено относительно ориентира, расположенного за пределами участка. Ориентир 9-этажный жилой дом. Участок находится примерно в 67 м по направлению на север от ориентира. Почтовый адрес ориентира: Омская область, город Омск, Советский административный округ, улица 22 Апреля, дом 37, корпус 1, в части уменьшения минимального отступа от границы земельного участка с северной стороны до зданий, строений, сооружений до 1 м, от границы земельного участка с южной стороны до зданий, строений, сооружений до 0 м и от границы земельного участка с западной стороны до зданий, строений, сооружений до 0 м.



Информация для общественных обсуждений по проекту решения о предоставлении разрешения на отклонение от предельных параметров разрешенного строительства на земельном участке с кадастровым номером 55:36:050207:25785, местоположение: Омская область, город Омск, Советский административный округ, улица Химиков, земельный участок № 55/1, в части уменьшения минимального отступа от границы земельного участка с северной стороны до зданий, строений, сооружений до 1 м от границы земельного участка с южной стороны до зданий, строений, сооружений до 0 м и от границы земельного участка с западной стороны до зданий, строений, сооружений до 0 м



**Информация для общественных обсуждений по проекту решения о предоставлении разрешения
на отклонение от предельных параметров разрешенного строительства**

на земельном участке с кадастровым номером 55:36:140103:3051, местоположение установлено относительно ориентира, расположенного за пределами участка. Ориентир здание. Участок находится примерно в 35 м по направлению на юго-восток от ориентира. Почтовый адрес ориентира:

Омская область, город Омск, Кировский административный округ, улица 70 лет Октября, дом 25/1,
в части уменьшения минимального отступа от границы земельного участка с северо-западной стороны до зданий, строений, сооружений до 0 м и
от границы земельного участка с северо-восточной стороны до зданий, строений, сооружений до 0 м

на земельном участке с кадастровым номером 55:36:140103:3212, местоположение установлено относительно ориентира, расположенного за пределами участка. Ориентир здание. Участок находится примерно в 135 м по направлению на северо-запад от ориентира. Почтовый адрес ориентира:

Омская область, город Омск, Кировский административный округ, улица 70 лет Октября, дом 25/2,
в части уменьшения минимального отступа от границы земельного участка с северо-западной стороны до зданий, строений, сооружений до 0 м и
от границы земельного участка с северо-восточной стороны до зданий, строений, сооружений до 0 м

