



ПОСТАНОВЛЕНИЕ АДМИНИСТРАЦИИ ГОРОДА ОМСКА

от 1 июля 2024 года № 526-п

О внесении изменений в постановление Администрации города Омска от 22 декабря 2023 года № 1128-п «Об утверждении схемы размещения гаражей, являющихся некапитальными сооружениями, и мест стоянки технических или других средств передвижения инвалидов вблизи их места жительства на территории Кировского административного округа города Омска»

В соответствии со статьей 39.36-1 Земельного кодекса Российской Федерации, постановлениями Правительства Омской области от 31 августа 2021 года № 372-п «Об утверждении Порядка использования земель или земельных участков, находящихся в государственной или муниципальной собственности, для возведения гражданами гаражей, являющихся некапитальными сооружениями, либо для стоянки технических или других средств передвижения инвалидов вблизи их места жительства», от 7 декабря 2022 года № 694-п «О мерах по реализации положений статьи 39.36-1 Земельного кодекса Российской Федерации», постановлением Администрации города Омска от 12 мая 2023 года № 448-п «О разработке схем размещения гаражей, являющихся некапитальными сооружениями, и мест стоянки технических или других средств передвижения инвалидов вблизи их места жительства на территории города Омска», руководствуясь Федеральным законом «Об общих принципах организации местного самоуправления в Российской Федерации», Уставом города Омска, постановляю:

1. Внести в постановление Администрации города Омска от 22 декабря 2023 года № 1128-п «Об утверждении схемы размещения гаражей, являющихся некапитальными сооружениями, и мест стоянки технических или других средств передвижения инвалидов вблизи их места жительства на территории Кировского административного округа города Омска» следующие изменения:

1) приложение № 1 «Схема размещения гаражей, являющихся некапитальными сооружениями, и мест стоянки технических или других средств передвижения инвалидов вблизи их места жительства на территории Кировского административного округа города Омска» дополнить строками 2 – 9 согласно приложению № 1 к настоящему постановлению;

2) приложение № 2 «Графическая часть схемы размещения гаражей, являющихся некапитальными сооружениями, и мест стоянки технических

или других средств передвижения инвалидов вблизи их места жительства на территории Кировского административного округа города Омска» дополнить разделами 2–5 согласно приложению № 2 к настоящему постановлению.

2. Департаменту информационной политики Администрации города Омска официально опубликовать настоящее постановление и разместить его на официальном сайте Администрации города Омска в информационно-телекоммуникационной сети «Интернет».

Мэр города Омска

A handwritten signature in black ink, consisting of several overlapping, sweeping strokes that form a cursive, somewhat abstract shape.

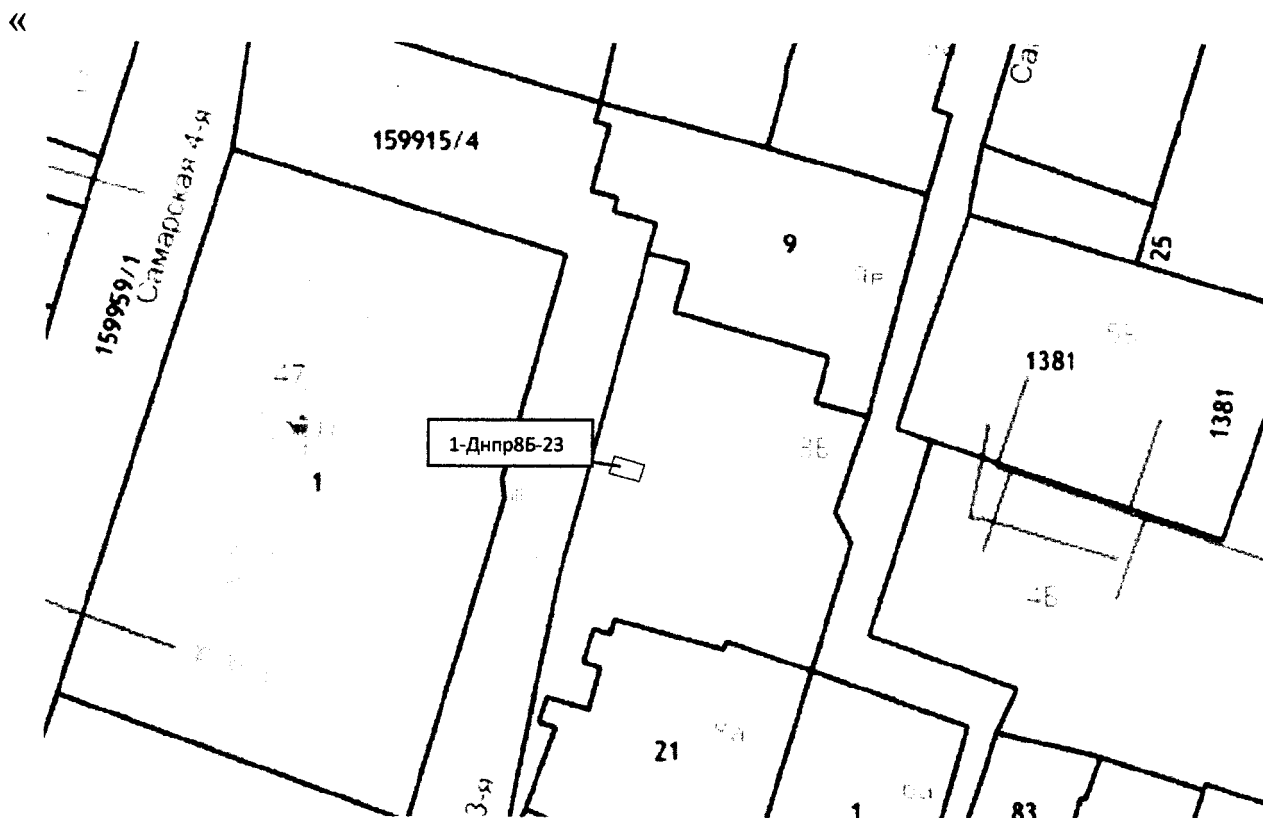
С.Н. Шелест

Приложение № 1
к постановлению Администрации города Омска
от 1 июля 2024 года № 526-п

«

2	улица Днепроvская, дом 8Б (раздел № 2 графической части схемы: номер 1-Днпр8Б-23)	гараж	18	18	государственная собственность не разграничена	существующий
3	улица 70 лет Октября, дом 20, корпус 3 (раздел № 3 графической части схемы: номер 1-70Окт20к3-24)	гараж	21	21	государственная собственность не разграничена	существующий
4	улица 70 лет Октября, дом 23 (раздел № 4 графической части схемы: номер 1-70Окт23-24)	гараж	21	21	государственная собственность не разграничена	перспективное
5	улица 70 лет Октября, дом 23 (раздел № 4 графической части схемы: номер 2-70Окт23-24)	гараж	21	21	государственная собственность не разграничена	перспективное
6	улица 70 лет Октября, дом 23 (раздел № 4 графической части схемы: номер 3-70Окт23-24)	гараж	21	21	государственная собственность не разграничена	перспективное
7	улица 70 лет Октября, дом 23 (раздел № 4 графической части схемы: номер 4-70Окт23-24)	гараж	21	21	государственная собственность не разграничена	перспективное
8	улица 70 лет Октября, дом 23 (раздел № 4 графической части схемы: номер 5-70Окт23-24)	гараж	21	21	государственная собственность не разграничена	перспективное
9	улица 2-я Автомобильная, дом 2А (раздел № 5 графической части схемы: номер 13-2Авто2А-24)	гараж	54	54	государственная собственность не разграничена	перспективное

РАЗДЕЛ № 2
(адресный ориентир: улица Днепровская, дом 8Б)



Масштаб 1:500

Условные обозначения



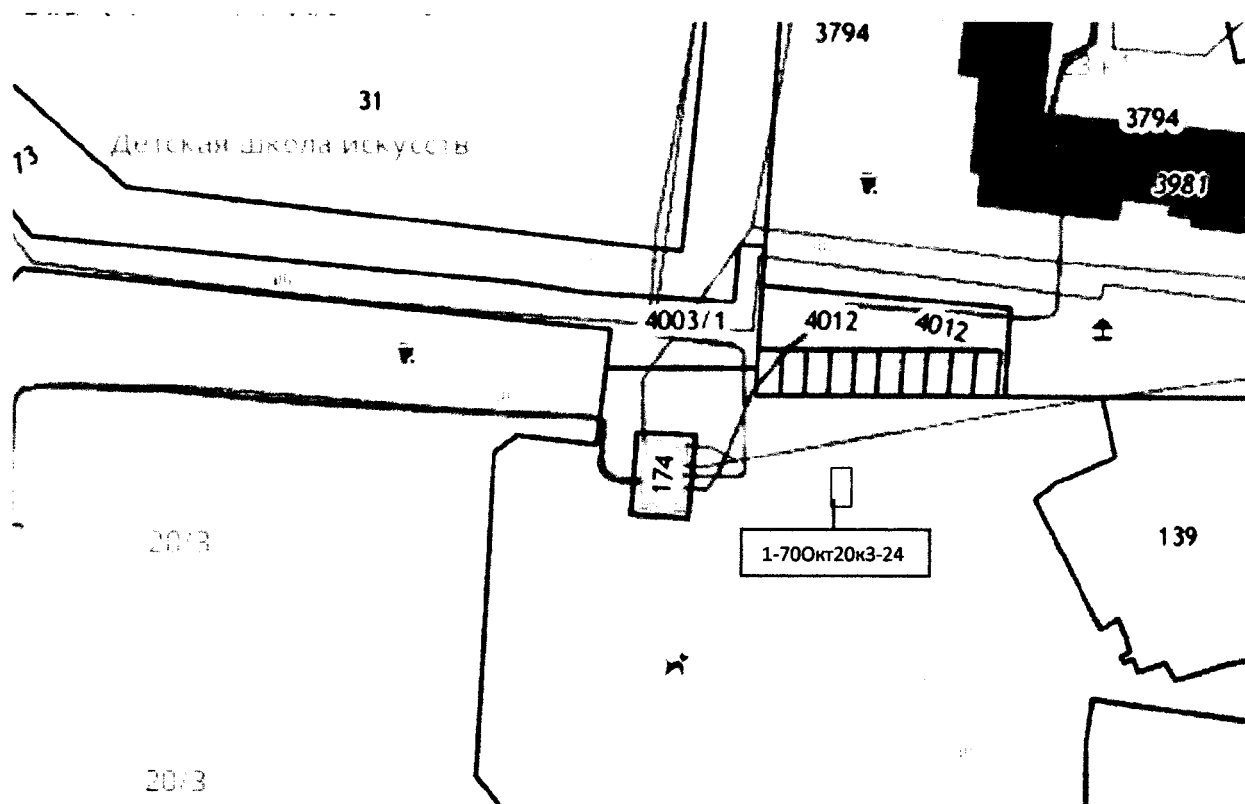
Место для размещения гаража



Границы земельных участков, сведения о которых внесены
в Единый государственный реестр недвижимости

1-Днпр8Б-23 Нумерация места под гаражом согласно схеме

РАЗДЕЛ № 3
(адресный ориентир: улица 70 лет Октября, дом 20, корпус 3)



Масштаб 1:500

Условные обозначения



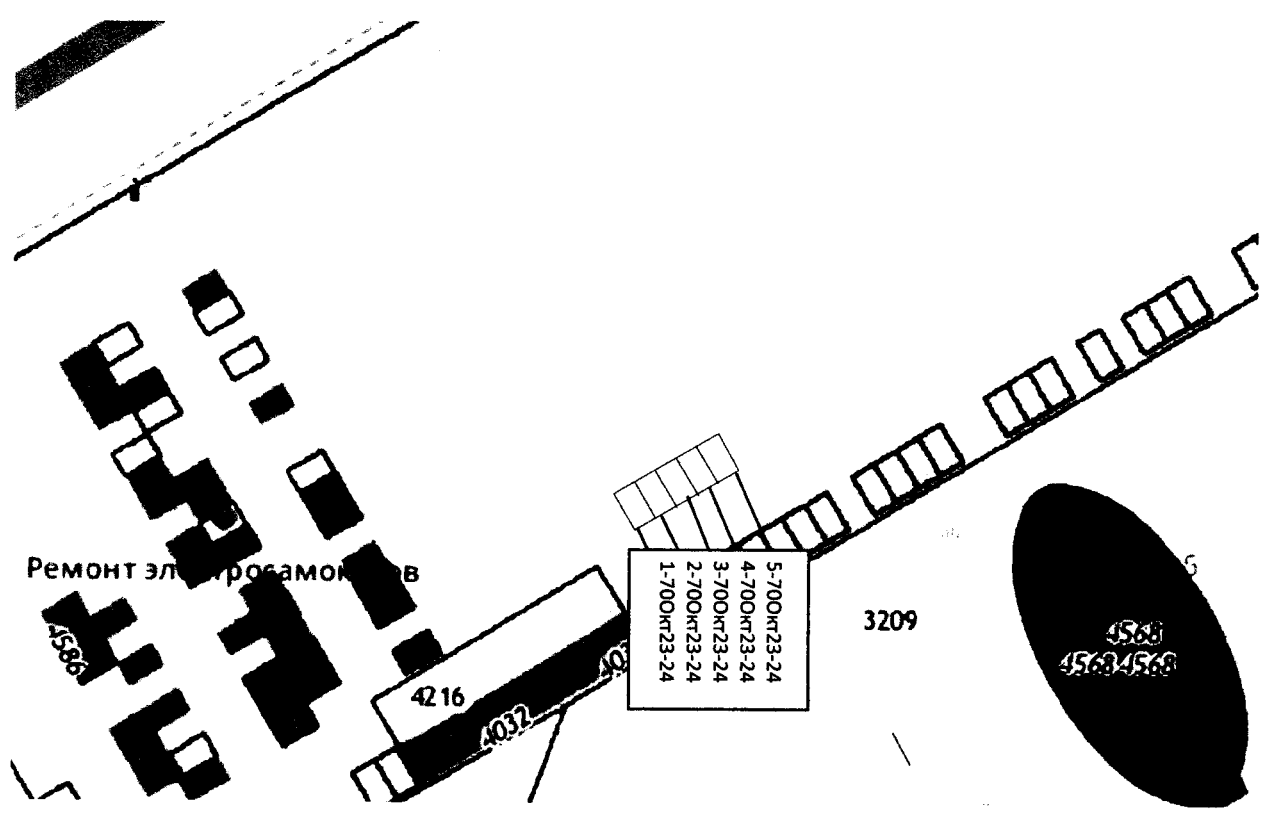
Место для размещения гаража



Границы земельных участков, сведения о которых внесены
в Единый государственный реестр недвижимости



1-70Окт20к3-24 Нумерация места под гаражом согласно схеме

РАЗДЕЛ № 4
(адресный ориентир: улица 70 лет Октября, 23)



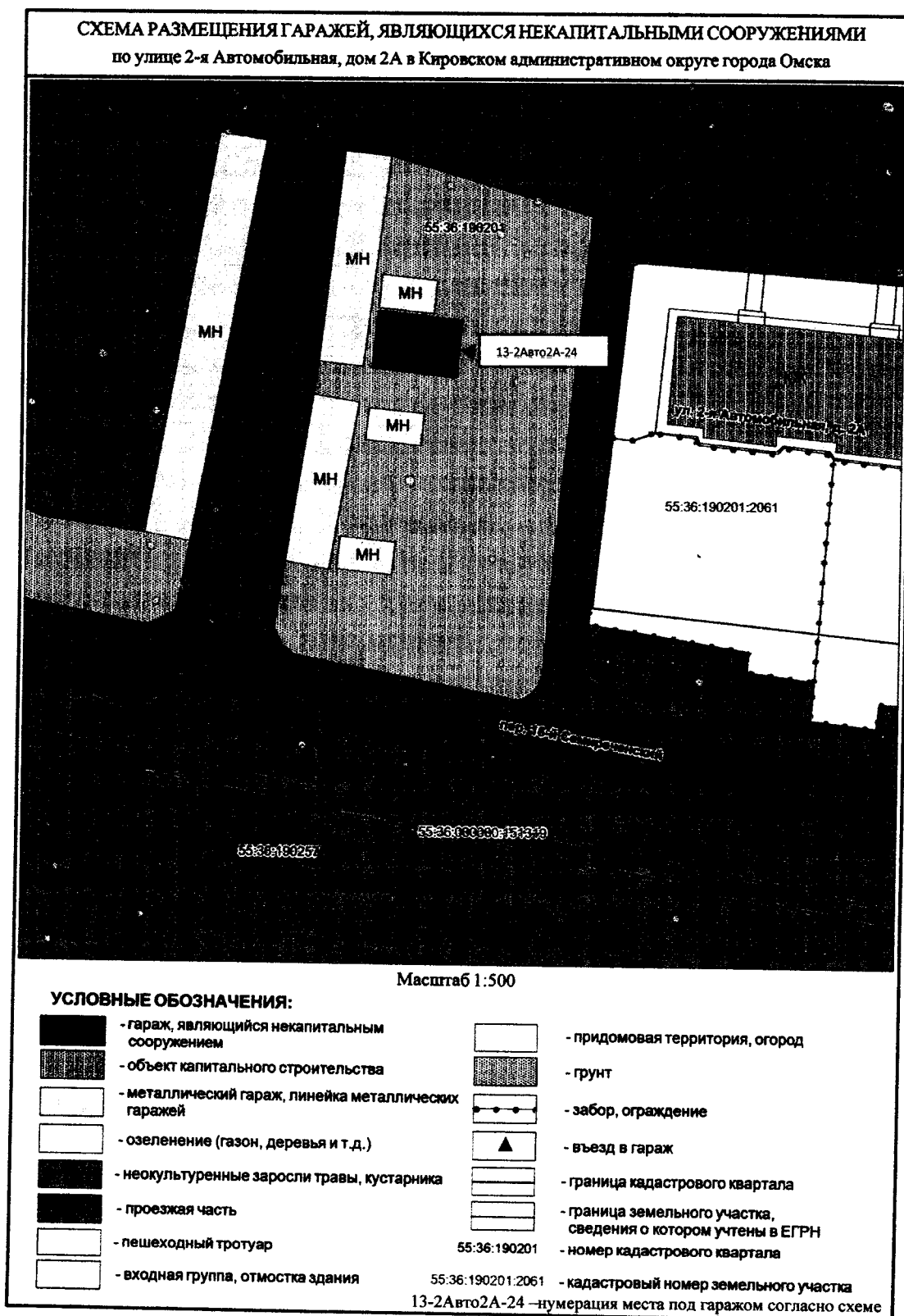
Масштаб 1:500

Условные обозначения

-  Место для размещения гаража
-  Границы земельных участков, сведения о которых внесены в Единый государственный реестр недвижимости

(1-5)-70Окт23-24 Нумерация места под гаражом согласно схеме

РАЗДЕЛ № 5
(адресный ориентир: улица 2-я Автомобильная, дом 2 А)



Лавин