

ПОСТАНОВЛЕНИЕ  
АДМИНИСТРАЦИИ ГОРОДА ОМСКА

от 21 октября 2024 года № 815-п

О внесении изменений в постановление Администрации города Омска  
от 30 октября 2023 года № 921-п

Руководствуясь Федеральным законом «Об общих принципах организации местного самоуправления в Российской Федерации», Уставом города Омска, постановляю:

1. Внести в постановление Администрации города Омска от 30 октября 2023 года № 921-п «Об утверждении схемы размещения гаражей, являющихся некапитальными сооружениями, и мест стоянки технических или других средств передвижения инвалидов вблизи их места жительства на территории Ленинского административного округа города Омска» следующие изменения:

1) приложение № 1 «Схема размещения гаражей, являющихся некапитальными сооружениями, и мест стоянки технических или других средств передвижения инвалидов вблизи их места жительства на территории Ленинского административного округа города Омска» дополнить строками 408 – 440 согласно приложению № 1 к настоящему постановлению;

2) в приложении № 2 «Графическая часть схемы размещения гаражей, являющихся некапитальными сооружениями, и мест стоянки технических или других средств передвижения инвалидов вблизи их места жительства на территории Ленинского административного округа города Омска»:

- раздел 9 изложить в новой редакции согласно приложению № 2 к настоящему постановлению;

- дополнить разделами 19 – 24 согласно приложению № 3 к настоящему постановлению.

2. Департаменту информационной политики Администрации города Омска официально опубликовать настоящее постановление и разместить его на официальном сайте Администрации города Омска в информационно-телекоммуникационной сети «Интернет».

Мэр города Омска

С.Н. Шелест

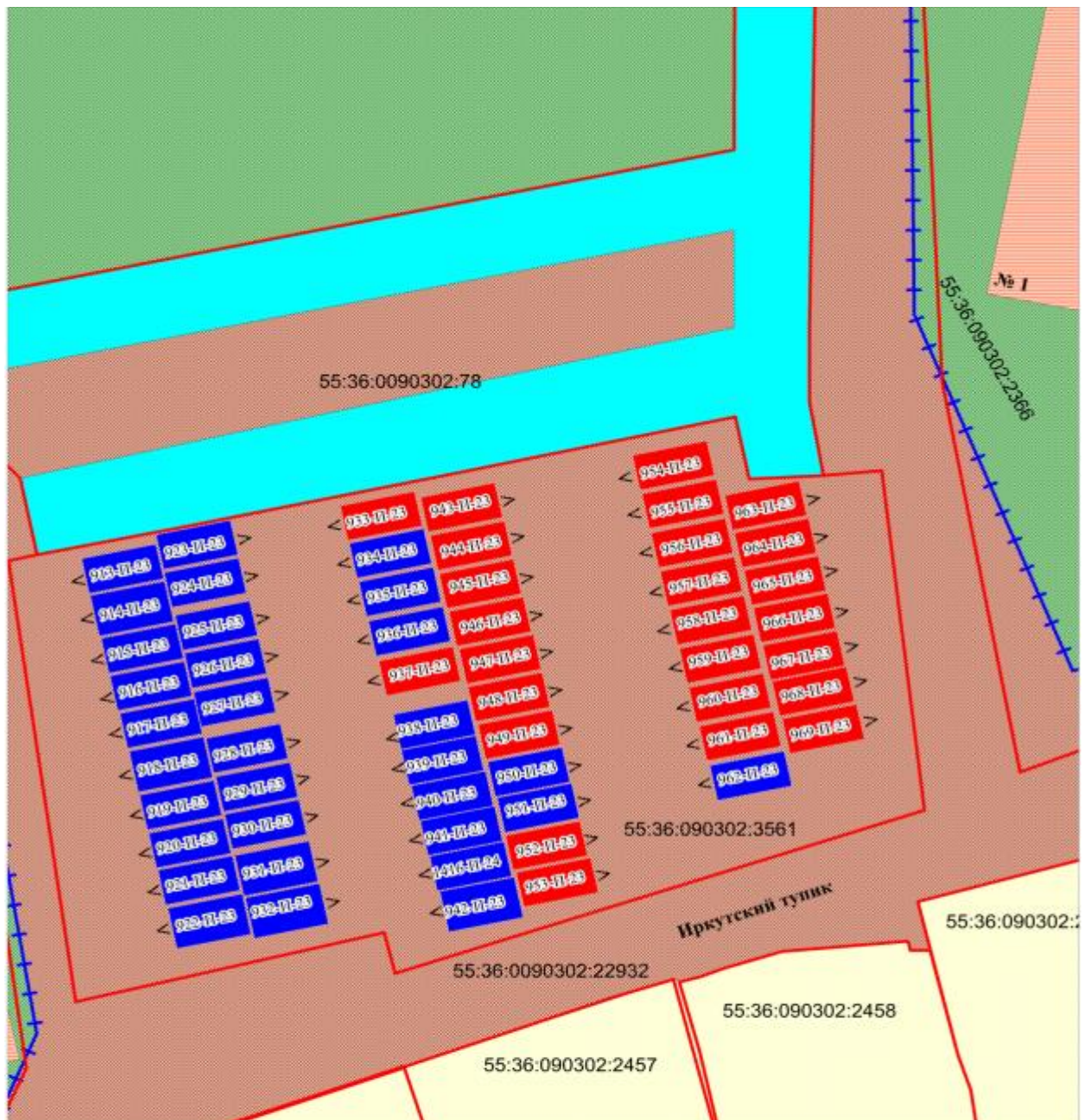
Приложение № 1  
к постановлению Администрации города Омска  
от 21 октября 2024 года № 815-п

«	408	Тупик Иркутский, дом 1(раздел 9 графической части схемы: номер 1416-П-24)	гараж	18	18	муниципальная	существующий
	409	Улица Избышева, дом 25/1(раздел 19 графической части схемы: номер П7-П-24)	гараж	21	21	государственная собственность не разграничена	перспективное
	410	Улица Серова, дом 10(раздел 20 графической части схемы: номер П8-Л-24)	гараж	17	17	государственная собственность не разграничена	перспективное
	411	Улица Молодогвардейская, дом 37(раздел 21 графической части схемы: номер П9-М1-24)	гараж	18	18	государственная собственность не разграничена	перспективное
	412	Поселок Птицефабрика, дом 32(раздел 22 графической части схемы: номер 1679-М1-24)	гараж	18	18	государственная собственность не разграничена	существующий
	413	Улица Батумская, дом 5(раздел 23 графической части схемы: номер 1682-М1-24)	гараж	18	18	государственная собственность не разграничена	перспективное
	414	Улица Батумская, дом 5 (раздел 23 графической части схемы: номер 1683-М1-24)	гараж	18	18	государственная собственность не разграничена	перспективное
	415	Улица Батумская, дом 5 (раздел 23 графической части схемы: номер 1684-М1-24)	гараж	18	18	государственная собственность не разграничена	перспективное
	416	Улица Батумская, дом 5 (раздел 23 графической части схемы: номер 1685-М1-24)	гараж	18	18	государственная собственность не разграничена	перспективное
	417	Улица Батумская, дом 5 (раздел 23 графической части схемы: номер 1686-М1-24)	гараж	18	18	государственная собственность не разграничена	перспективное
	418	Улица Батумская, дом 5 (раздел 23 графической части схемы: номер 1687-М1-24)	гараж	18	18	государственная собственность не разграничена	перспективное
	419	Улица Батумская, дом 5 (раздел 23 графической части схемы: номер 1688-М1-24)	гараж	18	18	государственная собственность не разграничена	перспективное
	420	Улица Батумская, дом 5 (раздел 23 графической части схемы: номер 1689-М1-24)	гараж	18	18	государственная собственность не разграничена	перспективное
	421	Улица Батумская, дом 5 (раздел 23 графической части схемы: номер 1690-М1-24)	гараж	18	18	государственная собственность не разграничена	перспективное
	422	Улица Батумская, дом 5 (раздел 23 графической части схемы: номер 1691-М1-24)	гараж	18	18	государственная собственность не разграничена	перспективное
	423	Улица Батумская, дом 5 (раздел 23 графической части схемы: номер 1692-М1-24)	гараж	18	18	государственная собственность не разграничена	перспективное
	424	Улица Батумская, дом 5 (раздел 23 графической части схемы: номер 1693-М1-24)	гараж	18	18	государственная собственность не разграничена	перспективное













Приложение № 2  
к постановлению Администрации города Омска  
от 21 октября 2024 года № 815-п

«РАЗДЕЛ № 9  
(адресный ориентир: тупик Иркутский, дом 1)



Масштаб 1:500

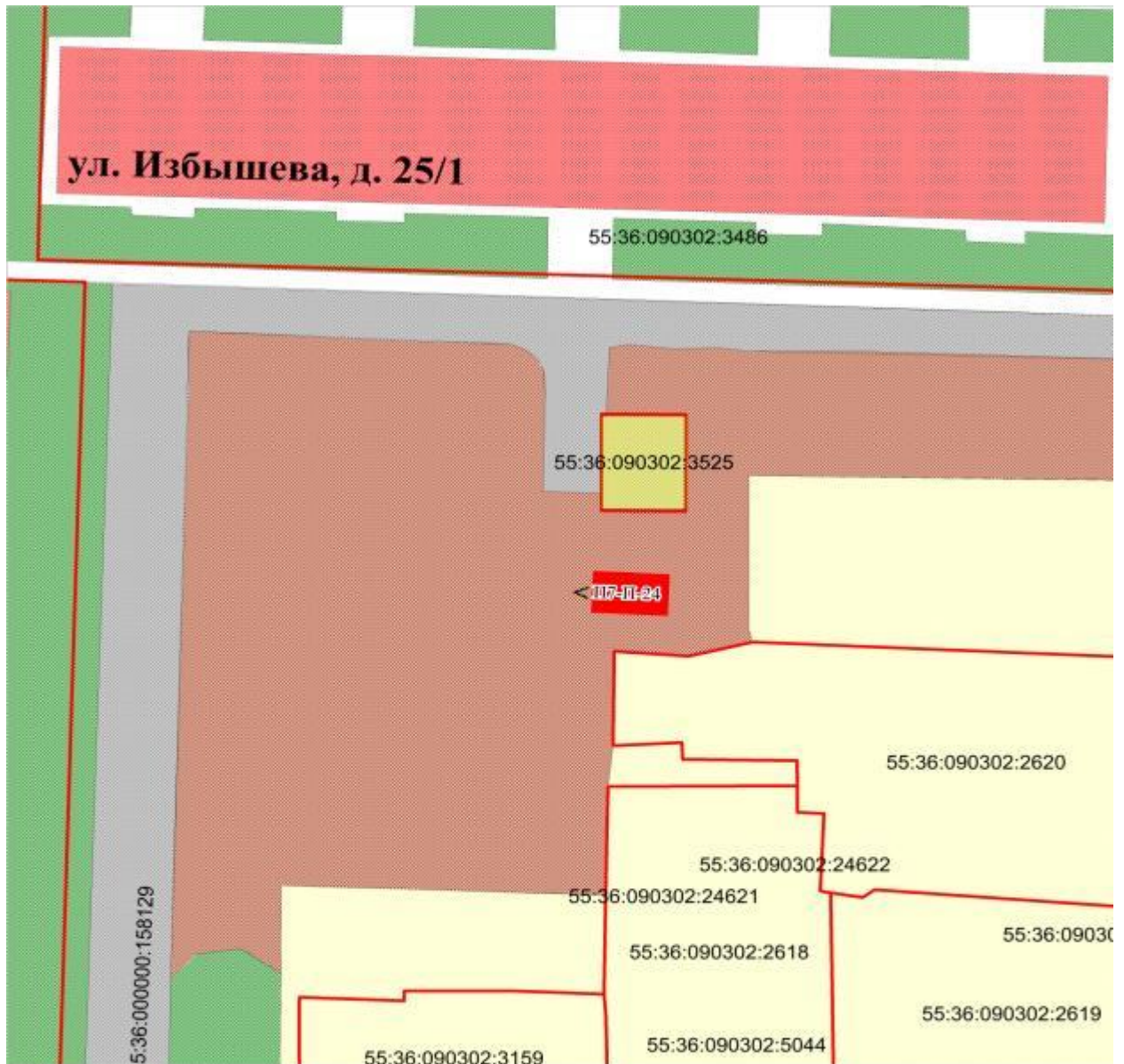
УСЛОВНОЕ ОБОЗНАЧЕНИЕ

- |   |                       |  |                                 |
|---|-----------------------|--|---------------------------------|
|  | - капитальные гаражи  |   | - перспективные гаражи          |
|  | - существующие гаражи | 912-П-24   | - номер в схеме                 |
|  | - озеленение          | 55:36:090302:3561  | - кад. номер земельного участка |
|  | - нежилое строение    |  | - границы земельных участков    |
|  | - грунт               |   | - ограждение                    |
|  | - сектор ИЖС          |   | > - выезд из гаража             |



Приложение № 3  
к постановлению Администрации города Омска  
от 21 октября 2024 года № 815-п

«РАЗДЕЛ № 19  
(адресный ориентир: улица Избышева, дом 25/1)



Масштаб 1:500

УСЛОВНОЕ ОБОЗНАЧЕНИЕ

-  - озеленение
-  - тротуар
-  - грунт
-  - здание
-  - перспективные гаражи
-  - проезд
-  - сектор ИЖС

55:36:090302:3525 - кад. номер земельного участка

П7-Л-24 - номер в схеме

— - границы земельных участков

> - выезд из гаража



РАЗДЕЛ № 20  
(адресный ориентир: улица Серова, дом 10)



Масштаб 1:500


УСЛОВНОЕ ОБОЗНАЧЕНИЕ

	- озеленение
	- тротуар
	- грунт
	- здание
	- перспективные гаражи
	- проезд

55:36:090301:245 - кад. номер земельного участка

П8-Л-24 - номер в схеме

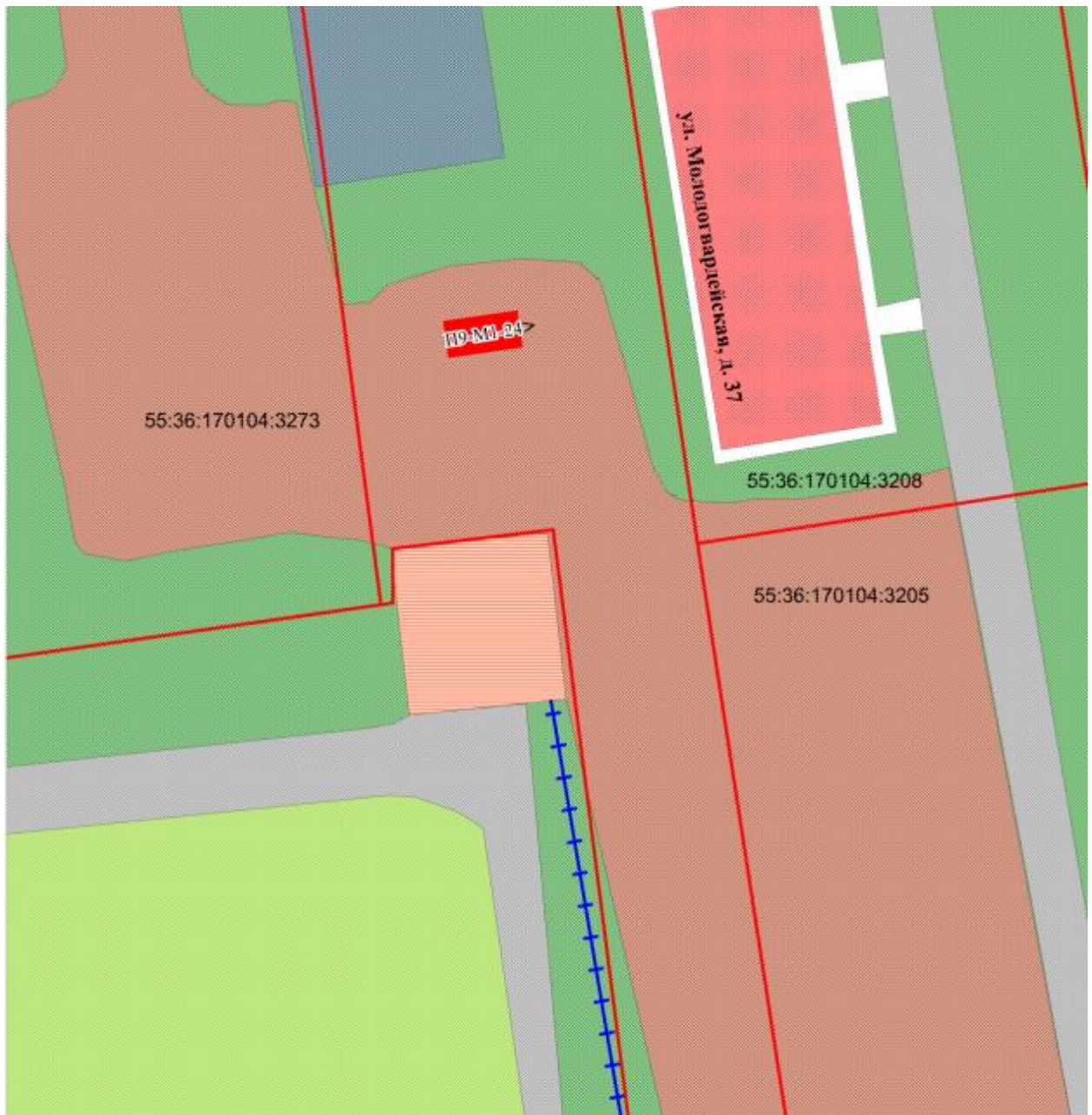
 - границы земельных участков

 - выезд из гаража












## РАЗДЕЛ № 21

(адресный ориентир: улица Молодогвардейская, дом 37)



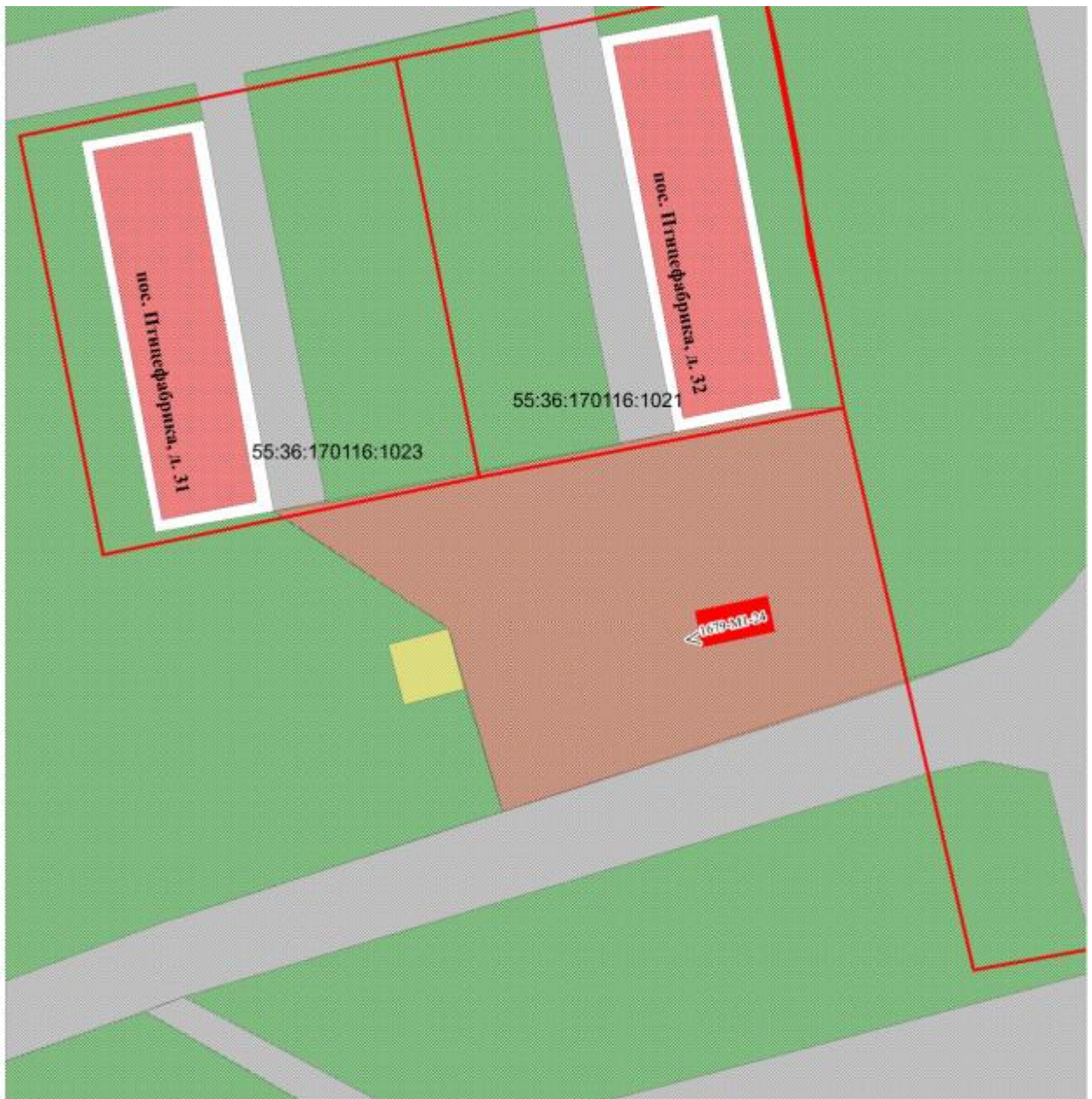
Масштаб 1:500

## УСЛОВНОЕ ОБОЗНАЧЕНИЕ

	озеленение	55:36:170104:3208 - кад. номер земельного участка
	тротуар	П9-М1-24 - номер в схеме
	грунт	 - границы земельных участков
	здание	 - ограждение
	перспективные гаражи	 - выезд из гаража
	проезд	
	парковка	
	нежилое строение	
	спортивное оборудование	



РАЗДЕЛ № 22  
(адресный ориентир: поселок Птицефабрика, дом 32)



Масштаб 1:500

УСЛОВНОЕ ОБОЗНАЧЕНИЕ

- озеленение
- тротуар
- грунт
- здание
- перспективные гаражи
- проезд
- вышка сотовой связи

55:36:170116:1021 - кад. номер земельного участка

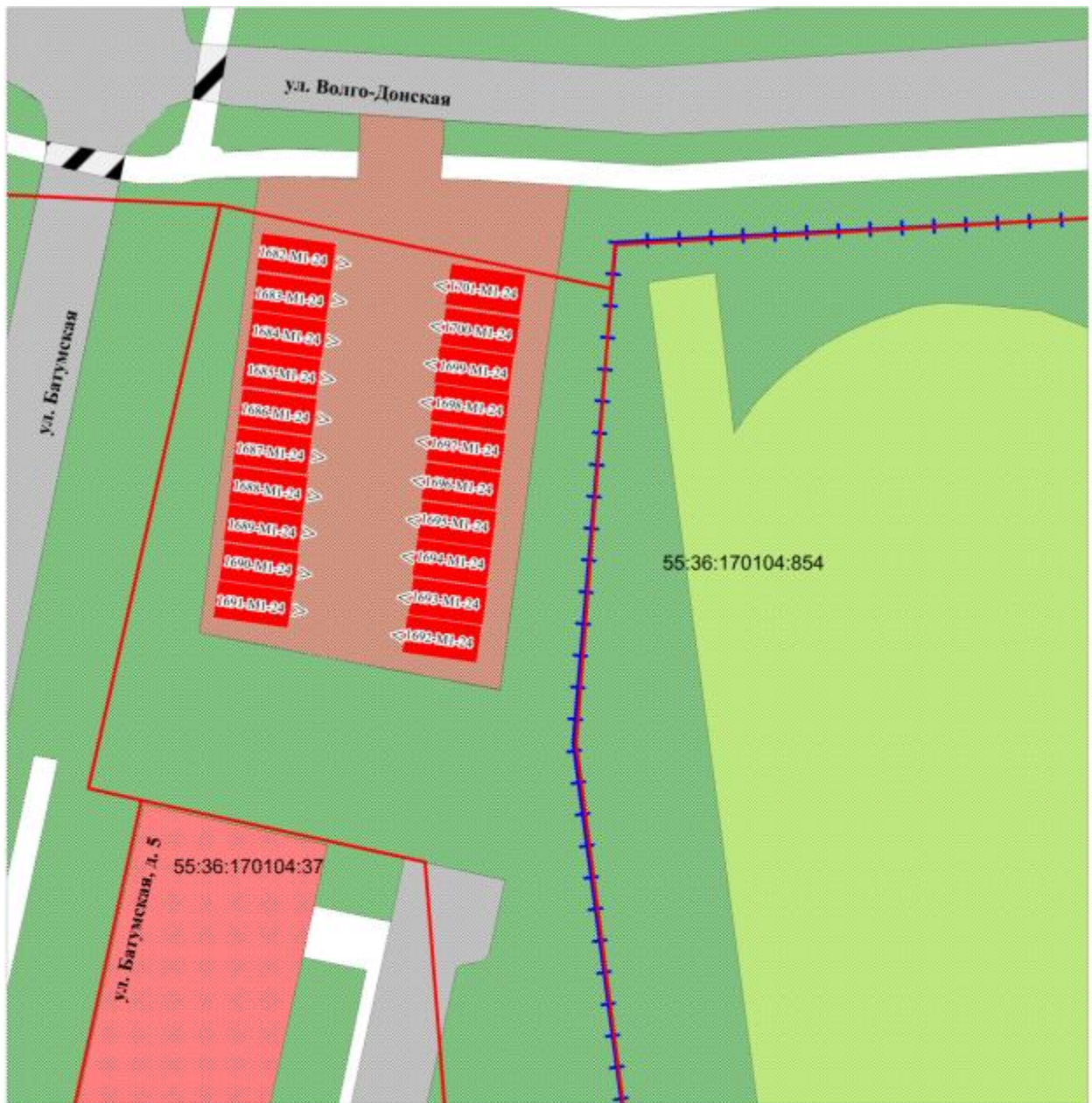
1679-М1-24 - номер в схеме

— - границы земельных участков

> - выезд из гаража




РАЗДЕЛ № 23  
(адресный ориентир: улица Батумская, дом 5)



Масштаб 1:500

УСЛОВНОЕ ОБОЗНАЧЕНИЕ


-  - озеленение
-  - тротуар
-  - грунт
-  - здание
-  - перспективные гаражи
-  - проезд
-  - спортивное оборудование


 - пешеходный переход

55:36:170104:37 - кад. номер земельного участка

1682-M1-24 - номер в схеме

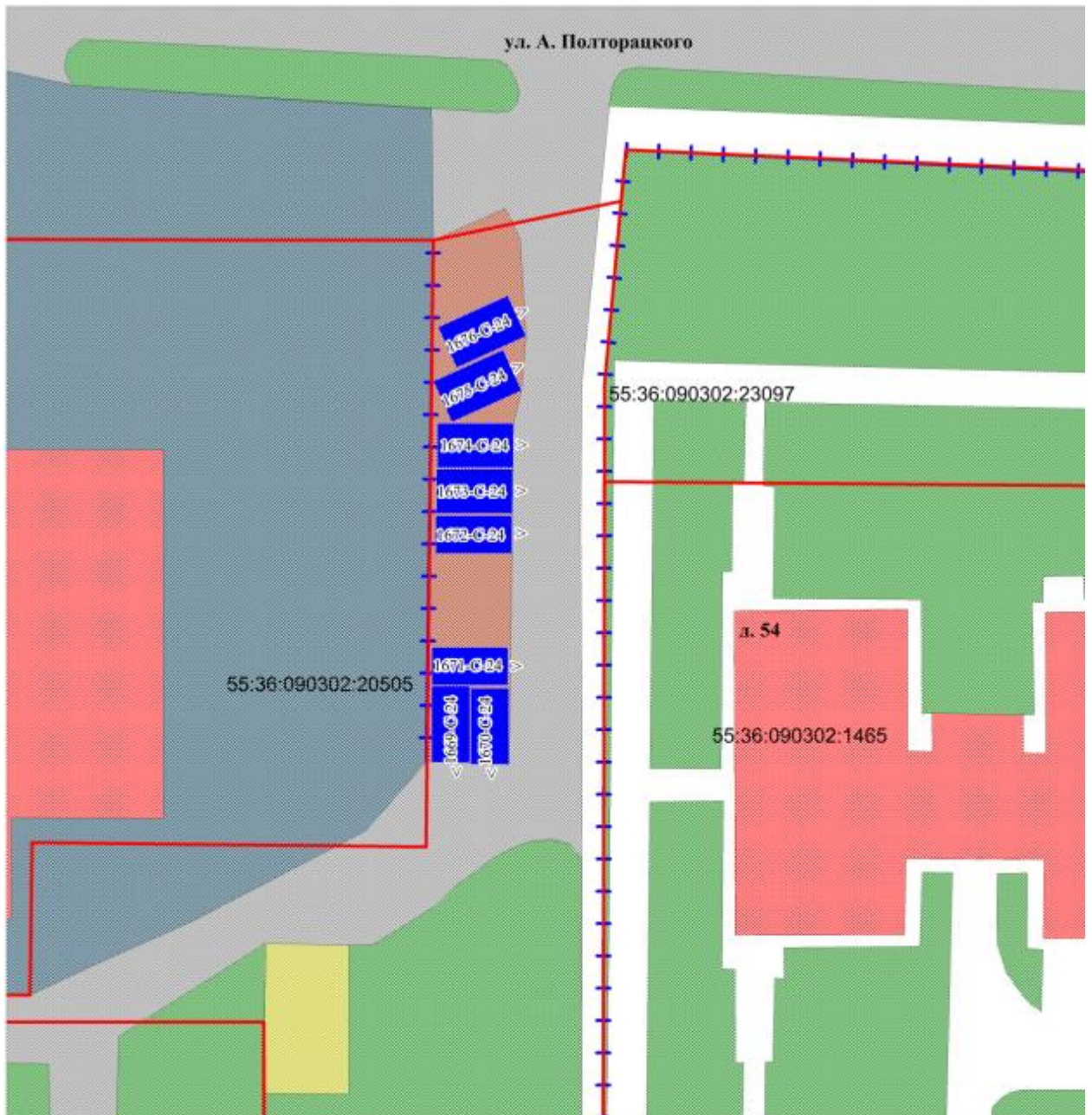
 - границы земельных участков

 - ограждение

 - выезд из гаража











РАЗДЕЛ № 24  
(адресный ориентир: улица Полторацкого, дом 54)



Масштаб 1:500


УСЛОВНОЕ ОБОЗНАЧЕНИЕ

	- озеленение
	- тротуар
	- грунт
	- здание
	- существующие гаражи
	- проезд
	- парковка
	- газгольдер

55:36:090302:1465 - кад. номер земельного участка

1669-С-24 - номер в схеме

 - границы земельных участков

 - ограждение

 - выезд из гаража