



РАСПОРЯЖЕНИЕ АДМИНИСТРАЦИИ ГОРОДА ОМСКА

от 14 октября 2024 года № 245-р

Об установлении частей территории Центрального административного округа города Омска, на которых могут быть реализованы инициативные проекты

Руководствуясь Федеральным законом «Об общих принципах организации местного самоуправления в Российской Федерации», Уставом города Омска, Решением Омского городского Совета от 14 июля 2021 года № 329 «Об инициативных проектах на территории города Омска»:

1. Установить части территории Центрального административного округа города Омска, на которых могут быть реализованы инициативные проекты:

- «Лестница к океану», в границах согласно приложению № 1 к настоящему распоряжению;
- «Тихий уголок родного города», в границах согласно приложению № 2 к настоящему распоряжению;
- «Взлет» – территория здоровья (2 этап)), в границах согласно приложению № 3 к настоящему распоряжению;
- «Галактика хорошего настроения», в границах согласно приложению № 4 к настоящему распоряжению;
- «Спортивно-игровой сквер на Долгирева», в границах согласно приложению № 5 к настоящему распоряжению;
- «Двор мечты», в границах согласно приложению № 6 к настоящему распоряжению;
- «Мир детства», в границах согласно приложению № 7 к настоящему распоряжению;
- «Герои и Поэты», в границах согласно приложению № 8 к настоящему распоряжению;
- «Сквер «Единство поколений», в границах согласно приложению № 9 к настоящему распоряжению.

2. Департаменту информационной политики Администрации города Омска официально опубликовать настоящее распоряжение и разместить его на официальном сайте Администрации города Омска в информационно-телекоммуникационной сети «Интернет».

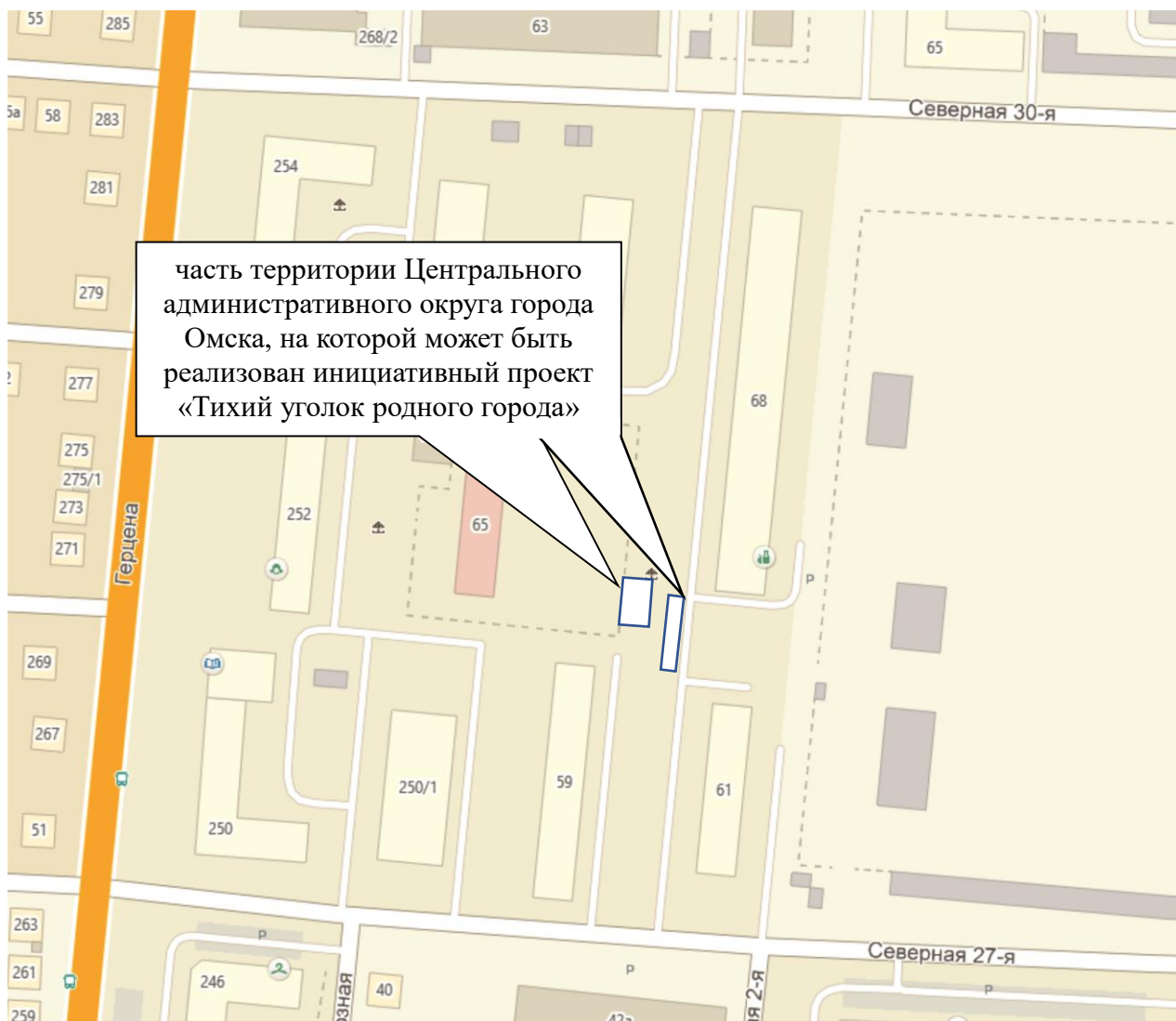
Мэр города Омска


С.Н. Шелест

СХЕМА
границ части территории
Центрального административного округа города Омска,
на которой может быть реализован
инициативный проект «Лестница к океану»

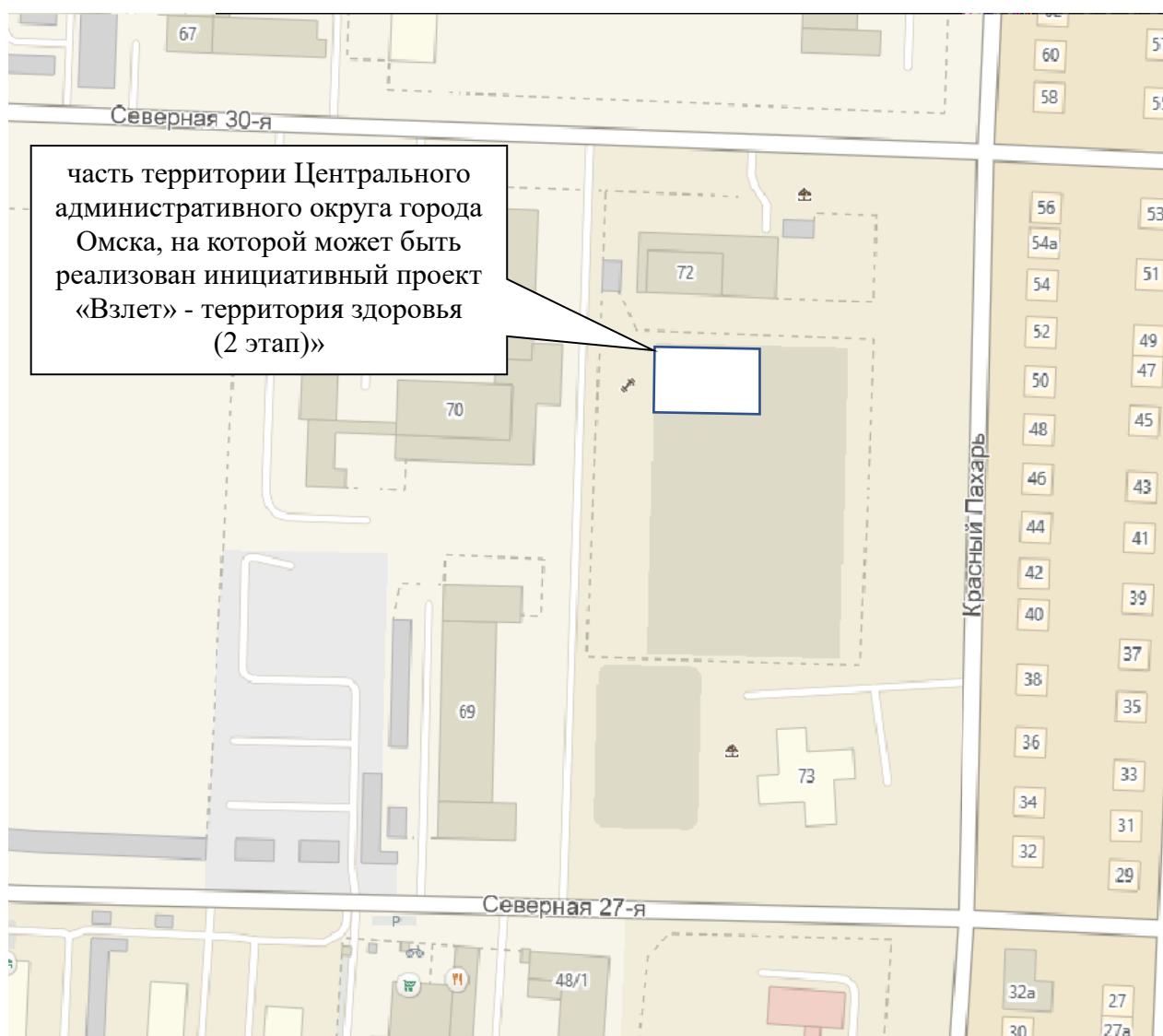


СХЕМА
границ части территории
Центрального административного округа города Омска,
на которой может быть реализован
инициативный проект «Тихий уголок родного города»



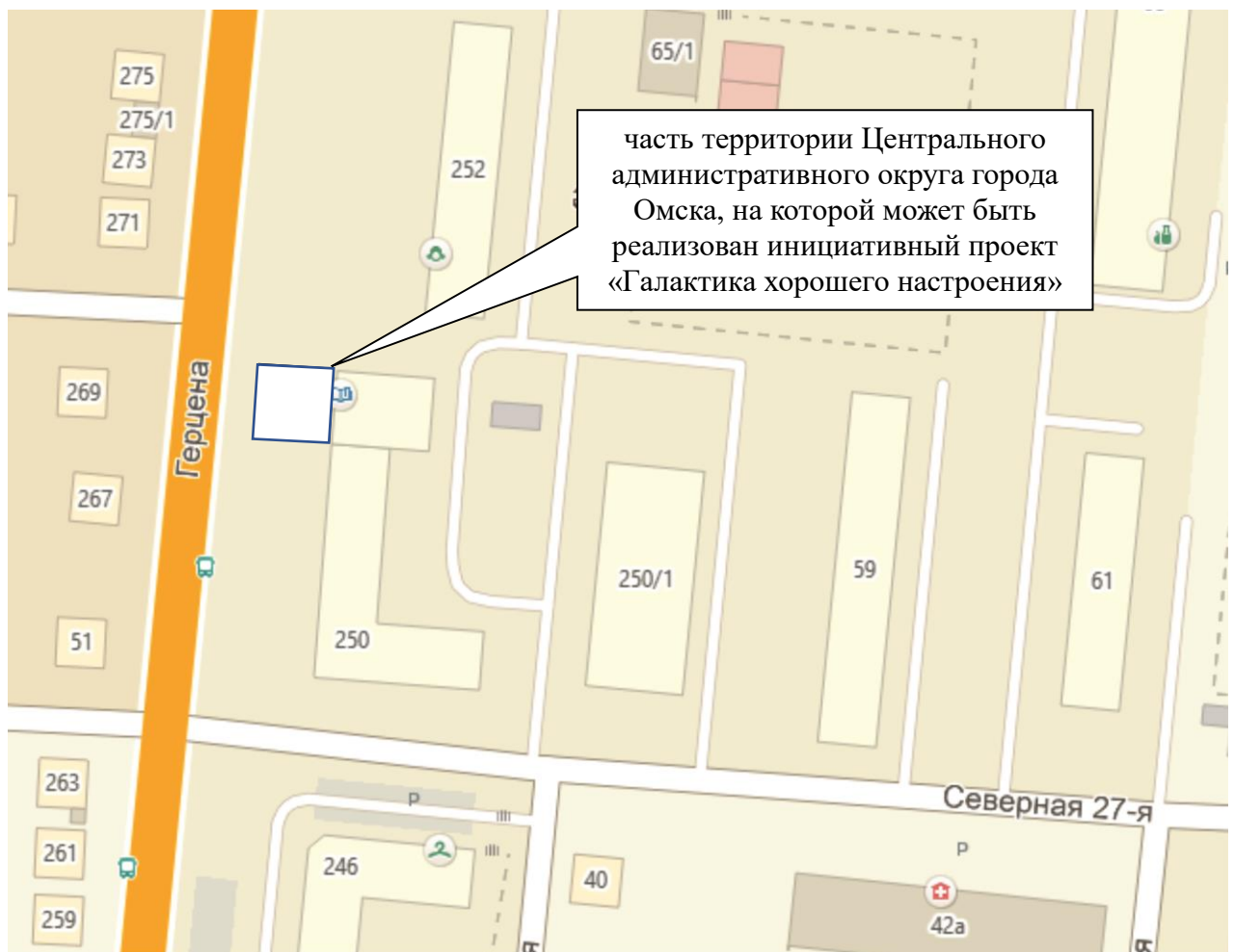
Приложение № 3
к распоряжению Администрации города Омска
от 14 октября 2024 года № 245-р

СХЕМА
границ части территории
Центрального административного округа города Омска,
на которой может быть реализован
инициативный проект «Взлет» – территория здоровья (2 этап)»



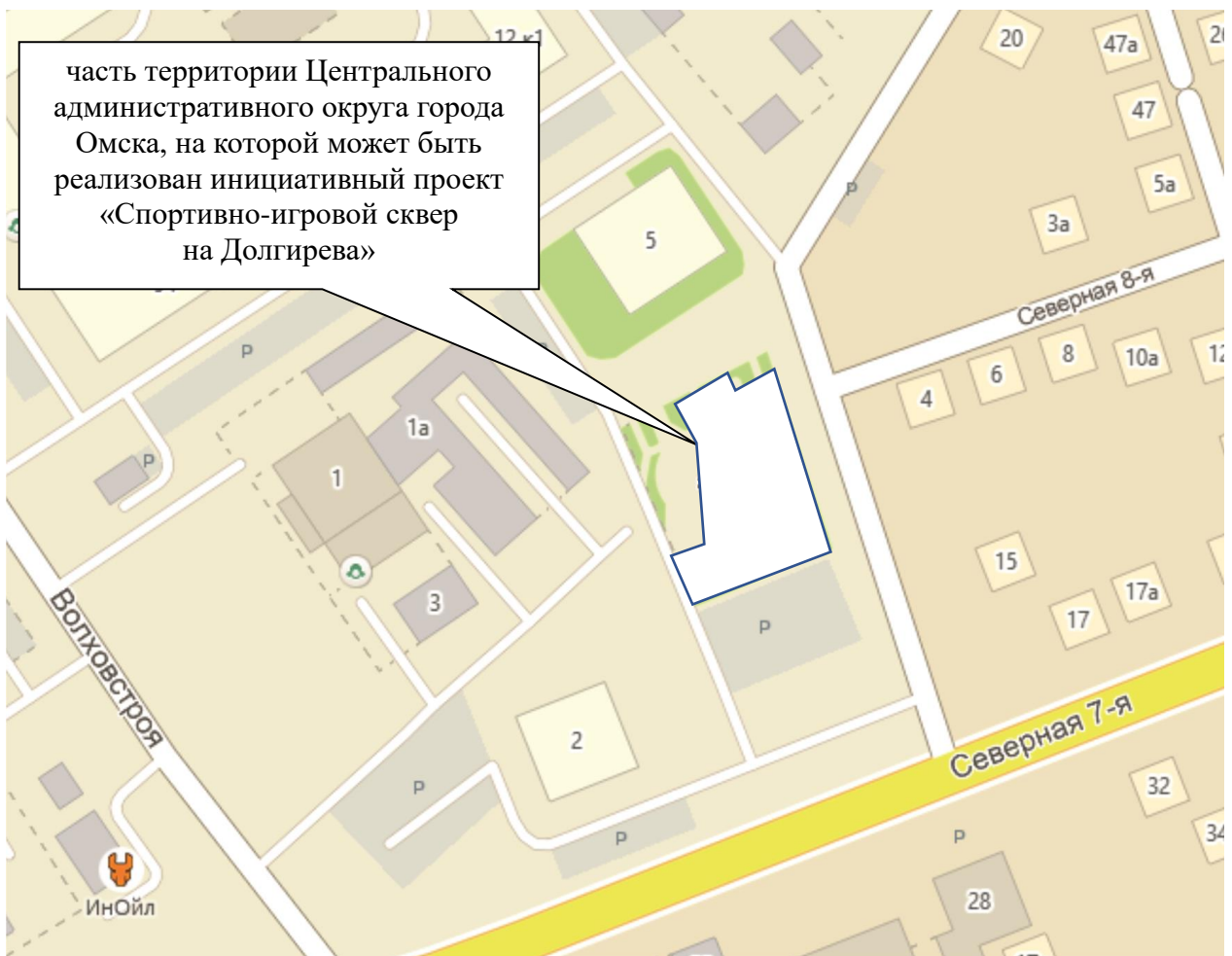
Приложение № 4
к распоряжению Администрации города Омска
от 14 октября 2024 года № 245-р

СХЕМА
границ части территории
Центрального административного округа города Омска,
на которой может быть реализован
инициативный проект «Галактика хорошего настроения»



Приложение № 5
к распоряжению Администрации города Омска
от 14 октября 2024 года № 245-р

СХЕМА
границ части территории
Центрального административного округа города Омска,
на которой может быть реализован
инициативный проект «Спортивно-игровой сквер на Долгирева»



Приложение № 6
к распоряжению Администрации города Омска
от 14 октября 2024 года № 245-р

СХЕМА
границ части территории
Центрального административного округа города Омска,
на которой может быть реализован
инициативный проект «Двор мечты»



Приложение № 7
к распоряжению Администрации города Омска
от 14 октября 2024 года № 245-р

СХЕМА
границ части территории
Центрального административного округа города Омска,
на которой может быть реализован
инициативный проект «Мир детства»



Приложение № 8
к распоряжению Администрации города Омска
от 14 октября 2024 года № 245-р

СХЕМА
границ части территории
Центрального административного округа города Омска,
на которой может быть реализован
инициативный проект «Герои и Поэты»

