

ПОСТАНОВЛЕНИЕ
АДМИНИСТРАЦИИ ГОРОДА ОМСКА

от 22 марта 2024 года № 214-п

О внесении изменений в постановление Администрации города Омска
от 30 октября 2023 года № 921-п

Руководствуясь Федеральным законом «Об общих принципах организации местного самоуправления в Российской Федерации», Уставом города Омска, постановляю:

1. Внести в постановление Администрации города Омска от 30 октября 2023 года № 921-п «Об утверждении схемы размещения гаражей, являющихся некапитальными сооружениями, и мест стоянки технических или других средств передвижения инвалидов вблизи их места жительства на территории Ленинского административного округа города Омска» следующие изменения:

1) приложение № 1 «Схема размещения гаражей, являющихся некапитальными сооружениями, и мест стоянки технических или других средств передвижения инвалидов вблизи их места жительства на территории Ленинского административного округа города Омска» дополнить строками 123 – 245 согласно приложению № 1 к настоящему постановлению;

2) приложение № 2 «Графическая часть схемы размещения гаражей, являющихся некапитальными сооружениями, и мест стоянки технических или других средств передвижения инвалидов вблизи их места жительства на территории Ленинского административного округа города Омска» дополнить разделами 8 – 11 согласно приложению № 2 к настоящему постановлению.

2. Департаменту информационной политики Администрации города Омска опубликовать настоящее постановление в средствах массовой информации и разместить на официальном сайте Администрации города Омска в информационно-телекоммуникационной сети «Интернет».

Мэр города Омска

С.Н. Шелест

Приложение № 1
к постановлению Администрации города Омска
от 22 марта 2024 года № 214-п

«	123	Улица 10-я Чередовая, дом 23 (раздел 8 графической части схемы: номер ПЗ-С-23)	гараж	19	19	государственная собственность не разграничена	перспективное
	124	Тупик Иркутский, дом 1 (раздел 9 графической части схемы: номер 913-П-23)	гараж	18	18	муниципальная	существующий
	125	Тупик Иркутский, дом 1 (раздел 9 графической части схемы: номер 914-П-23)	гараж	21	21	муниципальная	существующий
	126	Тупик Иркутский, дом 1 (раздел 9 графической части схемы: номер 915-П-23)	гараж	18	18	муниципальная	существующий
	127	Тупик Иркутский, дом 1 (раздел 9 графической части схемы: номер 916-П-23)	гараж	18	18	муниципальная	существующий
	128	Тупик Иркутский, дом 1 (раздел 9 графической части схемы: номер 917-П-23)	гараж	18	18	муниципальная	существующий
	129	Тупик Иркутский, дом 1 (раздел 9 графической части схемы: номер 918-П-23)	гараж	18	18	муниципальная	существующий
	130	Тупик Иркутский, дом 1 (раздел 9 графической части схемы: номер 919-П-23)	гараж	18	18	муниципальная	существующий
	131	Тупик Иркутский, дом 1 (раздел 9 графической части схемы: номер 920-П-23)	гараж	18	18	муниципальная	существующий
	132	Тупик Иркутский, дом 1 (раздел 9 графической части схемы: номер 921-П-23)	гараж	18	18	муниципальная	существующий
	133	Тупик Иркутский, дом 1 (раздел 9 графической части схемы: номер 922-П-23)	гараж	21	21	муниципальная	существующий
	134	Тупик Иркутский, дом 1 (раздел 9 графической части схемы: номер 923-П-23)	гараж	18	18	муниципальная	существующий
	135	Тупик Иркутский, дом 1 (раздел 9 графической части схемы: номер 924-П-23)	гараж	18	18	муниципальная	существующий
	136	Тупик Иркутский, дом 1 (раздел 9 графической части схемы: номер 925-П-23)	гараж	18	18	муниципальная	существующий
	137	Тупик Иркутский, дом 1 (раздел 9 графической части схемы: номер 926-П-23)	гараж	18	18	муниципальная	существующий
	138	Тупик Иркутский, дом 1 (раздел 9 графической части схемы: номер 927-П-23)	гараж	18	18	муниципальная	существующий
	139	Тупик Иркутский, дом 1 (раздел 9 графической части схемы: номер 928-П-23)	гараж	18	18	муниципальная	существующий
	140	Тупик Иркутский, дом 1 (раздел 9 графической части схемы: номер 929-П-23)	гараж	18	18	муниципальная	существующий

239	Улица Карлова, дом 33 (раздел 11 графической части схемы: номер 1087-П-24)	гараж	21	21	государственная собственность не разграничена	существующий
240	Улица Карлова, дом 33 (раздел 11 графической части схемы: номер 1088-П-24)	гараж	18	18	государственная собственность не разграничена	существующий
241	Улица Карлова, дом 33 (раздел 11 графической части схемы: номер 1089-П-24)	гараж	18	18	государственная собственность не разграничена	существующий
242	Улица Карлова, дом 33 (раздел 11 графической части схемы: номер 1090-П-24)	гараж	21	21	государственная собственность не разграничена	существующий
243	Улица Карлова, дом 33 (раздел 11 графической части схемы: номер 1091-П-24)	гараж	21	21	государственная собственность не разграничена	существующий
244	Улица Карлова, дом 33 (раздел 11 графической части схемы: номер 1092-П-24)	гараж	6	6	государственная собственность не разграничена	существующий
245	Улица Карлова, дом 33 (раздел 11 графической части схемы: номер 1093-П-24)	гараж	18	18	государственная собственность не разграничена	существующий

»










Приложение № 2
к постановлению Администрации города Омска
от 22 марта 2024 года № 214-п

«РАЗДЕЛ № 8
(адресный ориентир: улица 10-я Чередовая, дом 23)



Масштаб 1:500

УСЛОВНОЕ ОБОЗНАЧЕНИЕ






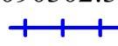

- | | | | |
|---|------------------------|---|--|
|  | - перспективные гаражи |  | ПЗ-С-23 - номер в схеме |
|  | - грунт |  | 55:36:090302:3514- кад. номер земельного участка |
|  | - озеленение |  | - ограждение |
|  | - здание |  | > - выезд из гаража |
|  | - нежилое строение | | |

РАЗДЕЛ № 9
(адресный ориентир: Тупик Иркутский, дом 1)



Масштаб 1:500

УСЛОВНОЕ ОБОЗНАЧЕНИЕ













	- существующие гаражи		- капитальные гаражи
	- перспективные гаражи	913-П-23	- номер в схеме
	- грунт	—	- границы земельных участков
	- озеленение	55:36:090302:3561	- кад. номер земельного участка
	- сектор ИЖС		- ограждение
	- нежилое строение	>	- выезд из гаража

РАЗДЕЛ № 10
(адресный ориентир: улица Сулеймана Стальского, дом 4/1)

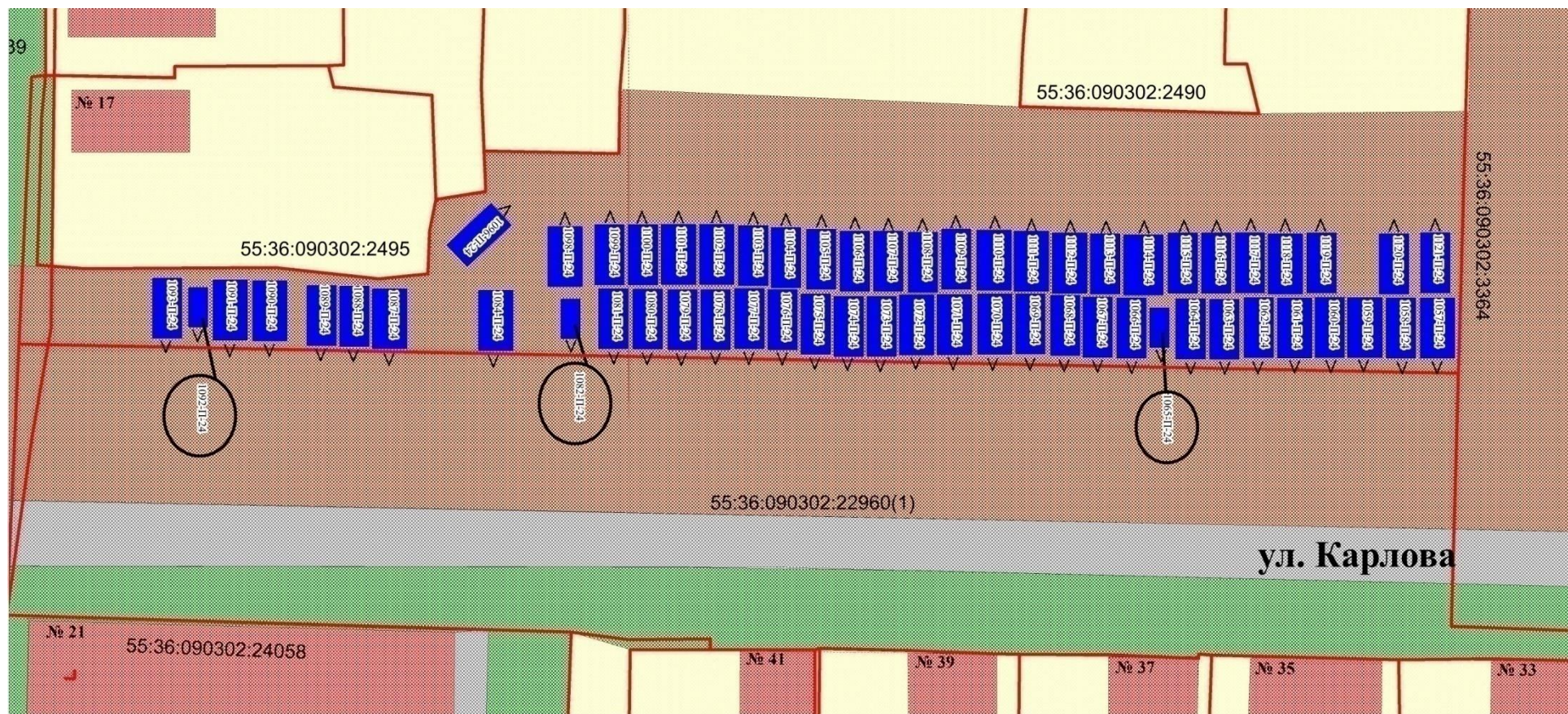


Масштаб 1:500

УСЛОВНОЕ ОБОЗНАЧЕНИЕ

	- существующие гаражи		- нежилое строение		- выезд из гаража
	- тротуар		- спортивная площадка		- ограждение
	- проезд	838-А-23	- номер в схеме		
	- озеленение		- санитарная площадка		
	- здание		- границы земельных участков		
	- грунт	55:36:090303:3209	- кадастровый номер земельного участка		

РАЗДЕЛ № 11
(адресный ориентир: улица Карлова, дом 33)



Масштаб 1:600

УСЛОВНОЕ ОБОЗНАЧЕНИЕ

■ - существующие гаражи
■ - грунт
■ - озеленение

■ - проезд
■ - сектор ИЖС
■ - здание

1057-П-24 - номера в схеме
— - границы земельных участков
55:36:090302:3364 - кадастровый номер земельного участка

> - выезд из гаража