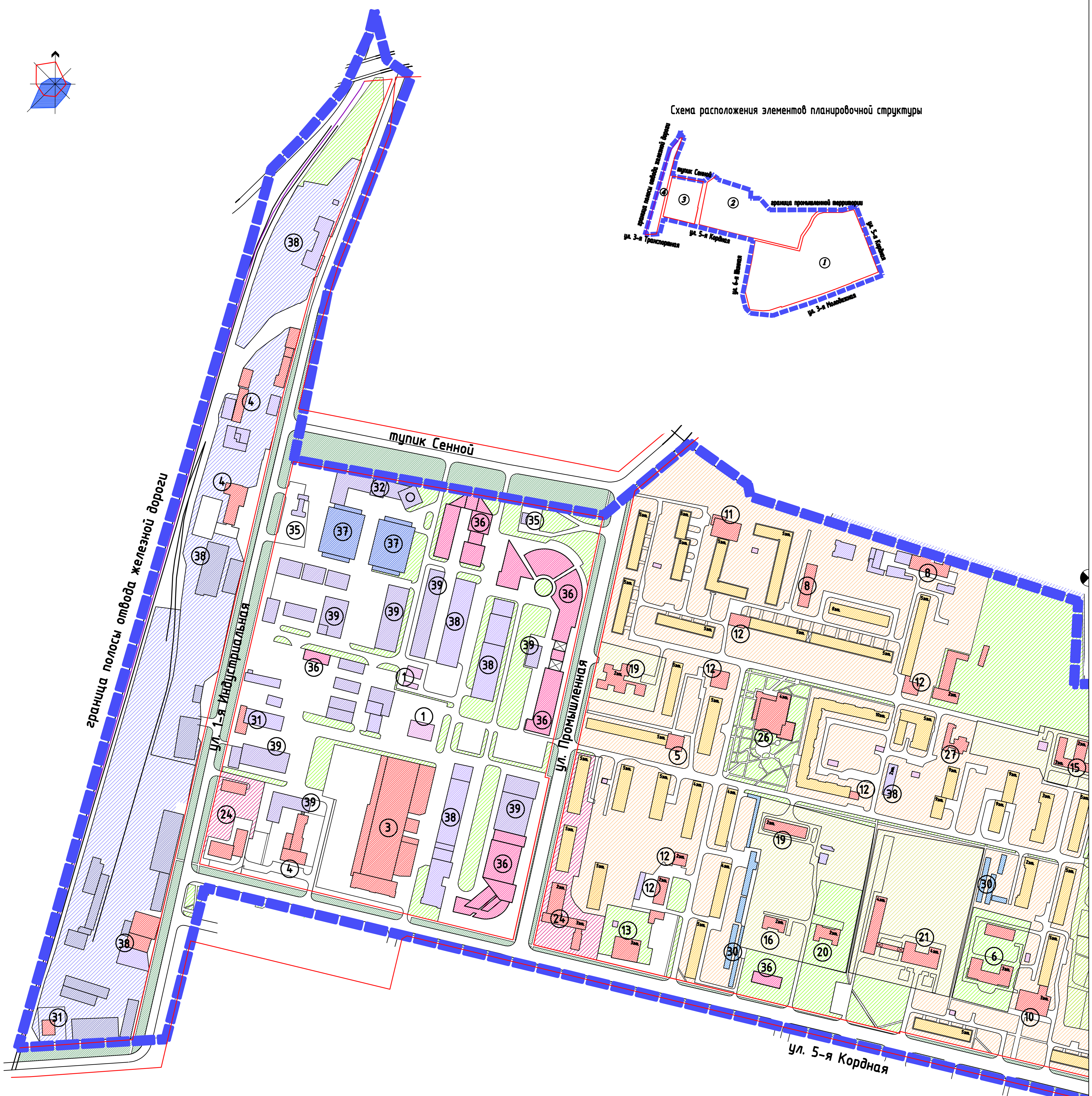
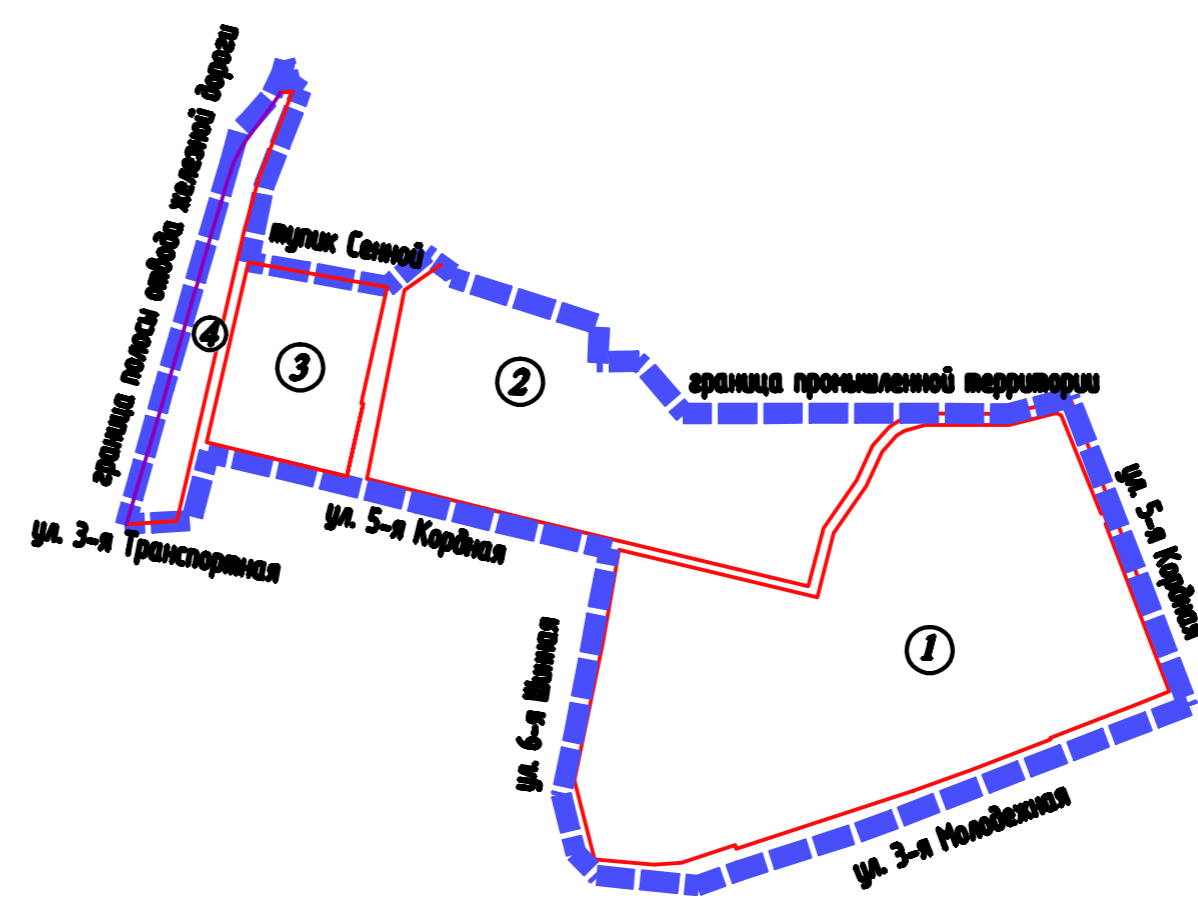


Схема расположения элементов планировочной структуры



Экспликация

№ на плане	Наименование	Примеч.
1	Объект инженерной инфраструктуры (трансформаторы, распределительные подстанции)	Сущест.
2	Объект административно-коммерческого назначения	Сущест.
3	Объект административно-делового назначения	Сущест.
4	Объект административно-коммерческого назначения	Сущест.
5	Финансово-кредитный объект	Сущест.
6	Государственные органы исполнительной власти	Сущест.
7	Объект связи и информации	Сущест.
8	Объект непосредственного обслуживания населения	Сущест.
9	Объект здравоохранения	Сущест.
10	Амбулаторно-поликлинический объект на 400 посещений в смену	Сущест.
11	Объект торговли (аптека)	Сущест.
12	Объект торговли	Сущест.
13	Объект общественного питания	Сущест.
14	Объект начального общего и среднего (полного) общего образования на 1200 мест	Сущест.
15	Объект начального общего и среднего (полного) общего образования на 400 мест	Сущест.
16	Объект начального общего и среднего (полного) общего образования на 100 мест	Сущест.
17	Объект дошкольного образования на 260 мест	Сущест.
18	Объект дошкольного образования на 200 мест	Сущест.
19	Объект дошкольного образования на 100 мест	Сущест.
20	Объект дополнительного образования	Сущест.
21	Школа интернат	Сущест.
22	Детский дом на 40 мест	Сущест.
23	Объект социального обслуживания	Сущест.
24	Объект среднего специального и профессионального образования	Сущест.
25	Научно-исследовательский языкательский объект	Сущест.
26	Объект культуры и искусства	Сущест.
27	Культурный объект	Сущест.
28	Крытый спортивно-оздоровительный объект	Сущест.
29	Спортивно-оздоровительный объект открытого типа	Сущест.
30	Объект хранения индивидуального автотранспорта	Сущест.
31	Автосервисное предприятие	Сущест.
32	Автосервисное предприятие	Проект.
33	Крытый спортивно-оздоровительный объект	Проект.
34	Объект клубного типа	Проект.
35	Объект автозаправочной станции	Сущест.
36	Объект торговли	Проект.
37	Наземный многоэтажный гараж-стоянка на 750 машиномест	Проект.
38	Производственно-коммунальный объект IV - V классов опасности	Сущест.
39	Объект коммунального назначения	Проект.

Условные обозначения

- граница проектируемой территории
- красные линии
- граница отвода железнодорожных путей
- существующие объекты капитального строительства жилого фонда
- существующие объекты капитального строительства административно-делового и общественного назначения
- существующие объекты хранения индивидуального автотранспорта
- существующие объекты капитального строительства производственно-коммунального назначения
- существующие объекты капитального строительства промышленного назначения
- проектируемые объекты капитального строительства жилого фонда
- проектируемые объекты капитального строительства административно-делового и общественного назначения
- проектируемые объекты хранения индивидуального автотранспорта
- проектируемые объекты капитального строительства производственно-коммунального назначения
- территории производственно-коммунальных объектов IV-V классов опасности
- территории зеленых насаждений
- территории парка отдыха
- территории существующих объектов дошкольного образования и начального общего и среднего (полного) общего образования
- территории высших учебных заведений и объектов среднего специального и профессионального образования
- территории объектов здравоохранения
- территории жилой многоэтажной застройки
- территории садоводства и дачного хозяйства
- линии, обозначающие дороги, улицы и проезды
- железнодорожные пути
- водные объекты
- номер объекта

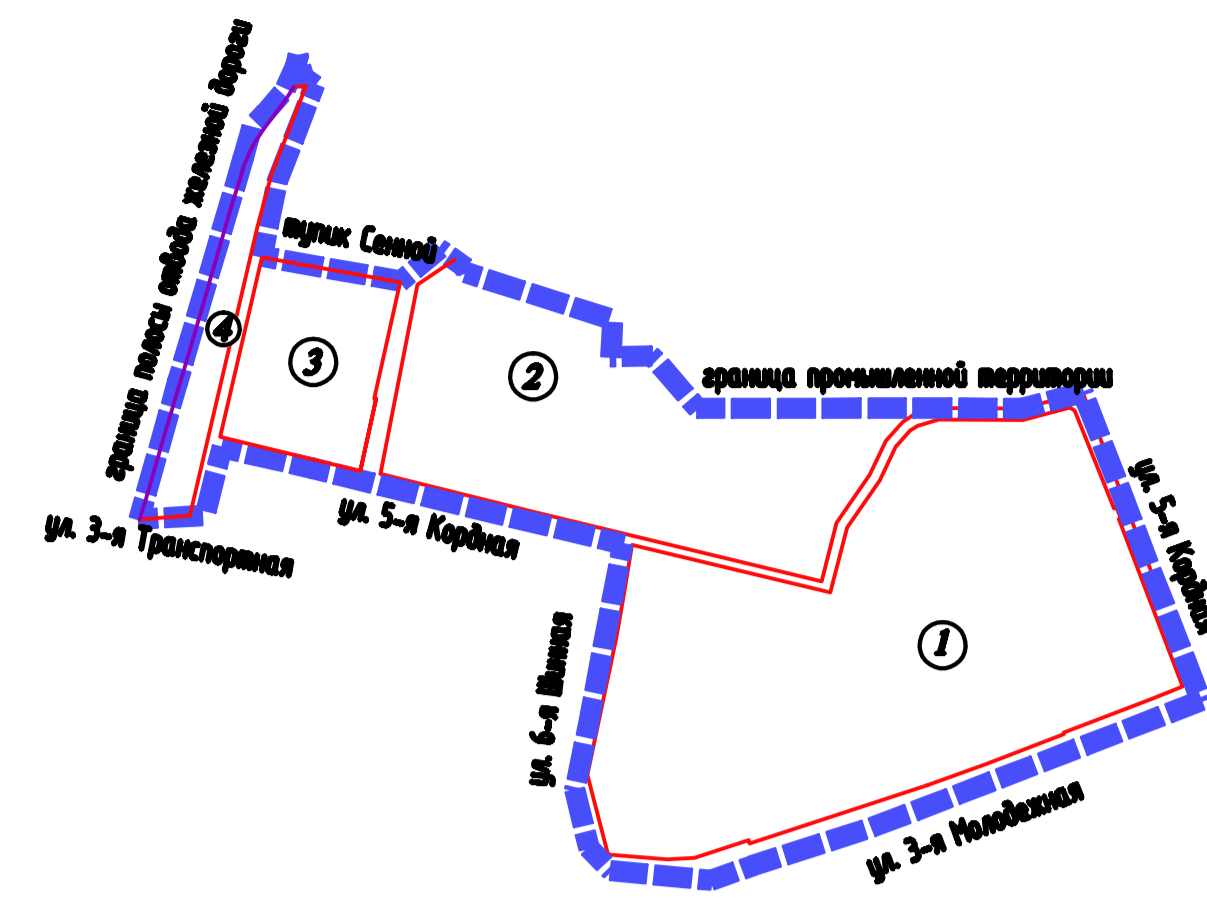
СХЕМА КОМПОНОВКИ ЛИСТОВ

СФУ РАССКАЗЫВАЮ
 Имя, И. Фамилия, Отчество, Подпись, Дата, Визы, штамп, №

М 1:2000

Имя, Колуч, Лист, Имя, Подпись, Дата			201910-ГП-3		
* Разработка документов территориального планирования, градостроительного зонирования и застройки, документации по планировке территории города Омска *					
Имя, Колуч, Лист, Имя, Подпись, Дата	Имя, Колуч, Лист, Имя, Подпись, Дата	Имя, Колуч, Лист, Имя, Подпись, Дата	Имя, Колуч, Лист, Имя, Подпись, Дата	Имя, Колуч, Лист, Имя, Подпись, Дата	Имя, Колуч, Лист, Имя, Подпись, Дата
Имя, Колуч, Лист, Имя, Подпись, Дата	Имя, Колуч, Лист, Имя, Подпись, Дата	Имя, Колуч, Лист, Имя, Подпись, Дата	Имя, Колуч, Лист, Имя, Подпись, Дата	Имя, Колуч, Лист, Имя, Подпись, Дата	Имя, Колуч, Лист, Имя, Подпись, Дата
Схема размещения объектов капитального строительства с элементами благоустройства			ОАО ТПИ ОМСГРАЖДАНПРОЕКТ		

Схема расположения элементов планировочной структуры

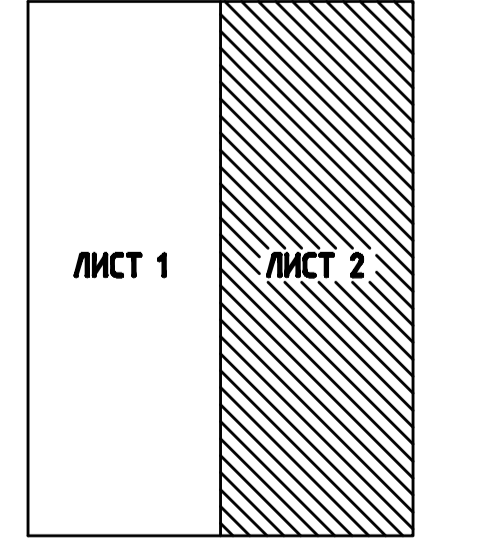


граница промышленной территории

ЛИНИЯ СОВМЕЩЕНИЯ С ЛИСТОМ 1



СХЕМА КОМПОНОВКИ ЛИСТОВ



СВЕТЛОСВЯТО
Имя, И. Фамилия, И. Отчество
Линия совмещения с листом 1

20910-ГП-3									
* Разработка документов территориального планирования, правил землепользования и застройки, документации по планировке территории города Омска									
Имя	Кол-во	Лист	Изнач.	Подпись	Дата	Имя	Кол-во	Лист	Изнач.
Нач. Маст.	Маслова	Л.К.				Специал.	Лист	Листов	
Рис.Проект	Мирзалиев	Б.С.				ПП	2	2	
ГАП	Маслова	Р.А.				ОАО ТПИ ОМСКГРАЖДАНПРОЕКТ			
Рис.ар.	Щекина	А.Д.				Смена размещения объектов капитального строительства с изменением благоустройства			
Разработал	Голованов	С.В.				М 1:2000			