



ПОСТАНОВЛЕНИЕ АДМИНИСТРАЦИИ ГОРОДА ОМСКА

от 29 апреля 2022 года № 294-п

Об уточнении Правил землепользования и застройки муниципального образования городской округ город Омск Омской области

В соответствии со статьей 33 Градостроительного кодекса Российской Федерации, Федеральным законом «Об общих принципах организации местного самоуправления в Российской Федерации», Уставом города Омска, Решением Омского городского Совета от 10 декабря 2008 года № 201 «Об утверждении Правил землепользования и застройки муниципального образования городской округ город Омск Омской области», на основании сведений филиала федерального государственного бюджетного учреждения «Федеральная кадастровая палата Федеральной службы государственной регистрации, кадастра и картографии» по Омской области от 22 октября 2021 года № 11648-13-АП, от 9 ноября 2021 года № 12230-13-АП, от 12 ноября 2021 года № 12407-13-АП об установлении зон с особыми условиями использования территорий постановляю:

1. Уточнить приложение № 2 «Карта зон с особыми условиями использования территорий муниципального образования городской округ город Омск Омской области» к Правилам землепользования и застройки муниципального образования городской округ город Омск Омской области, утвержденным Решением Омского городского Совета от 10 декабря 2008 года № 201, отобразив согласно приложению к настоящему постановлению границы следующих зон с особыми условиями использования территорий:

- охранная зона объекта электросетевого хозяйства: ВЛНО, улица Дергачева, установленная в соответствии с постановлением Правительства Российской Федерации от 24 февраля 2009 года № 160 «О порядке установления охранных зон объектов электросетевого хозяйства и особых условий использования земельных участков, расположенных в границах таких зон» (далее – постановление Правительства Российской Федерации от 24 февраля 2009 года № 160);

- охранная зона объекта электросетевого хозяйства: ВЛНО, улица 3-я Островская, установленная в соответствии с постановлением Правительства Российской Федерации от 24 февраля 2009 года № 160;

- охранная зона объекта электросетевого хозяйства: ВЛНО, улица Поворотникова, установленная в соответствии с постановлением Правительства Российской Федерации от 24 февраля 2009 года № 160;

- охранная зона объекта электросетевого хозяйства: ВЛНО, улица Семиреченская, установленная в соответствии с постановлением Правительства Российской Федерации от 24 февраля 2009 года № 160;

- охранная зона объекта электросетевого хозяйства: ВЛНО, улица Бетховена, установленная в соответствии с постановлением Правительства Российской Федерации от 24 февраля 2009 года № 160;

- охранная зона объекта электросетевого хозяйства: ВЛНО, Виадук, улица Торговая, установленная в соответствии с постановлением Правительства Российской Федерации от 24 февраля 2009 года № 160;

- охранная зона объекта электросетевого хозяйства: ВЛНО, улица Талалихина, установленная в соответствии с постановлением Правительства Российской Федерации от 24 февраля 2009 года № 160;

- охранная зона объекта электросетевого хозяйства: ВЛНО, улица Суворова, установленная в соответствии с постановлением Правительства Российской Федерации от 24 февраля 2009 года № 160;

- охранная зона объекта электросетевого хозяйства: ВЛНО, улица Володарского, установленная в соответствии с постановлением Правительства Российской Федерации от 24 февраля 2009 года № 160;

- охранная зона объекта электросетевого хозяйства: ВЛНО, улица Карельская, установленная в соответствии с постановлением Правительства Российской Федерации от 24 февраля 2009 года № 160;

- охранная зона объекта электросетевого хозяйства: ВЛ 0,4 кВ ТП-1622-1 ф2 - оп№13 ТП-1622-1 ф2, расположенная по адресу: Омская область, город Омск, установленная решением Сибирского управления Федеральной службы по экологическому, технологическому и атомному надзору от 20 октября 2021 года № 35/2021-2153 «О согласовании границ охранной зоны объекта электросетевого хозяйства»;

- охранная зона газораспределительной сети «Сеть газораспределения к автосервисному предприятию, расположенному на земельном участке с кадастровым номером 55:36:140127:543, участок находится примерно в 130 м от ориентира по направлению на северо-запад. Почтовый адрес ориентира: город Омск, Кировский административный округ, улица Граничная,

дом 244 А», установленная распоряжением Министерства имущественных отношений Омской области от 25 октября 2021 года № 1812-р «Об утверждении границ охранной зоны газораспределительной сети».

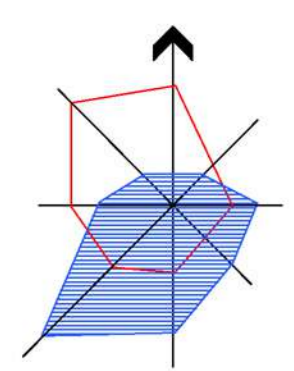
2. Департаменту информационной политики Администрации города Омска опубликовать настоящее постановление в средствах массовой информации и разместить на официальном сайте Администрации города Омска в сети «Интернет».

3. Контроль за исполнением настоящего постановления возложить на заместителя Мэра города Омска К.С. Брюхова.

Мэр города Омска



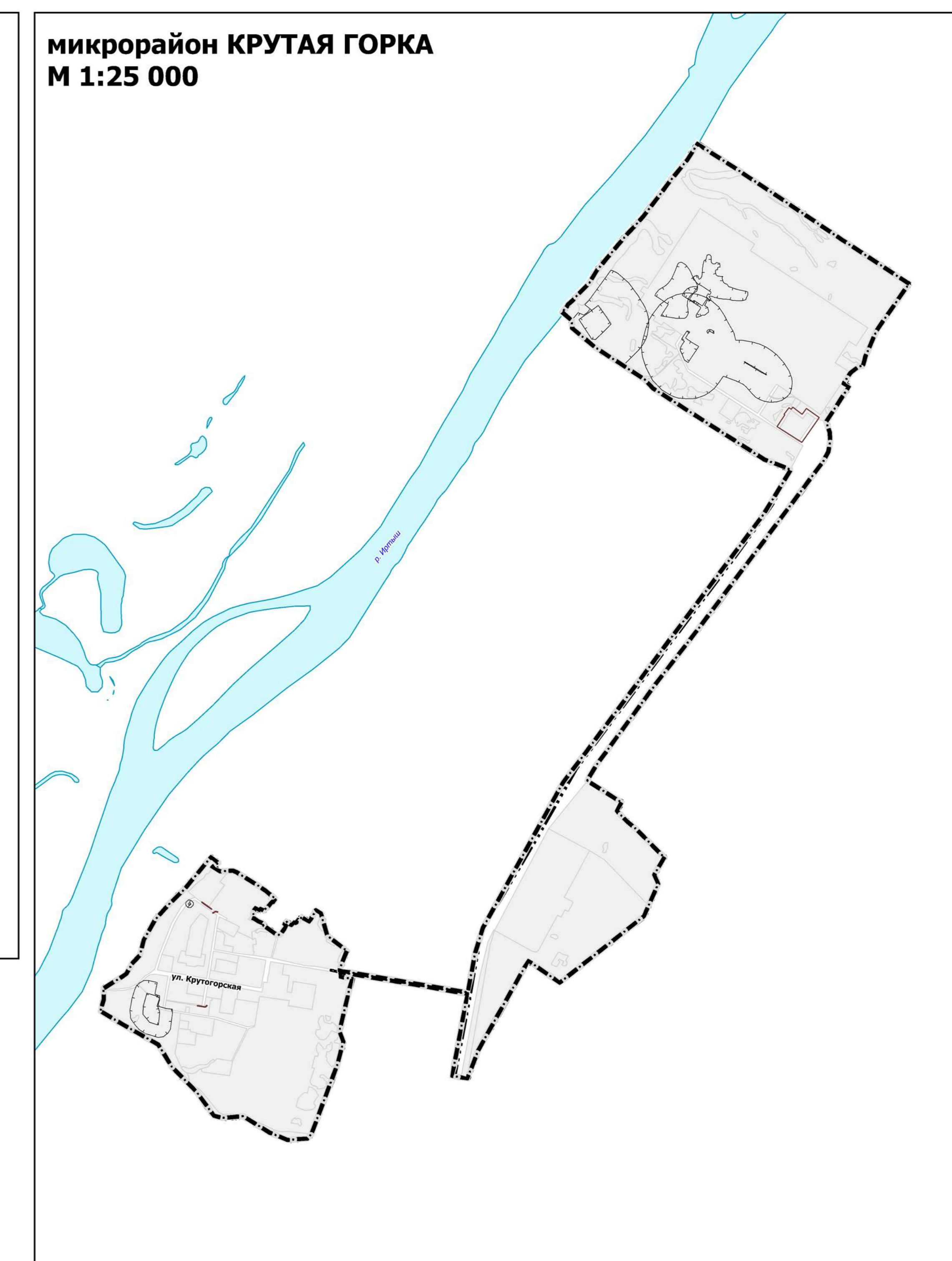
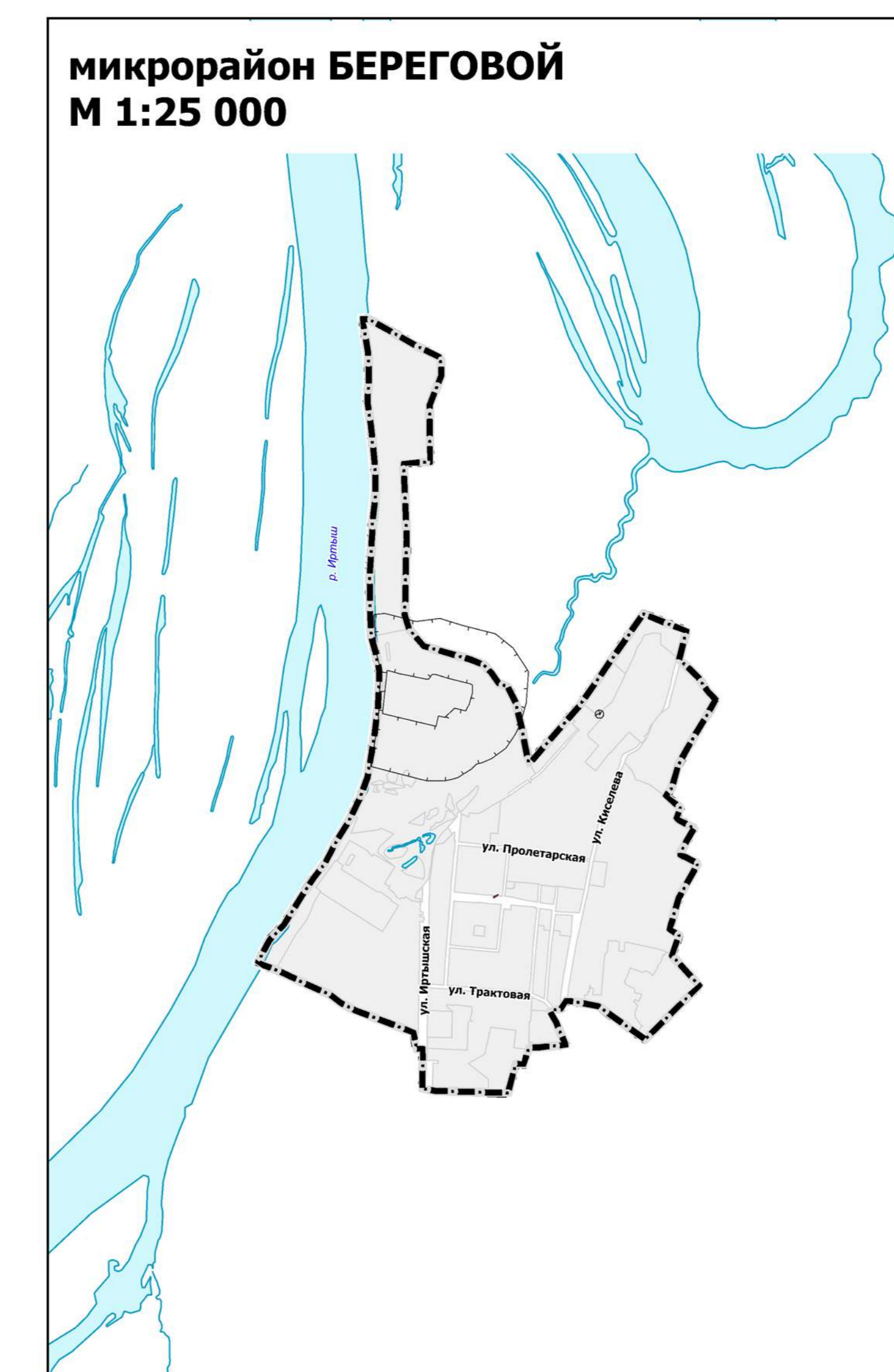
С.Н. Шелуст



КАРТА ЗОН С ОСОБЫМИ УСЛОВИЯМИ ИСПОЛЬЗОВАНИЯ ТЕРРИТОРИЙ МУНИЦИПАЛЬНОГО ОБРАЗОВАНИЯ ГОРОДСКОЙ ОКРУГ ГОРОД ОМСК ОМСКОЙ ОБЛАСТИ
М 1:25 000

Приложение
к постановлению Администрации города Омска
от 29 апреля 2022 года № 294-п

«Приложение № 2
к Правилам землепользования и застройки
муниципального образования
городской округ город Омск Омской области



- УСЛОВНЫЕ ОБОЗНАЧЕНИЯ**
- ГРАНИЦЫ**
- Границы городского округа
 - Границы муниципального округа города Омск
- ЗОНЫ С ОСОБЫМИ УСЛОВИЯМИ ИСПОЛЬЗОВАНИЯ ТЕРРИТОРИЙ**
- Специально-защитная зона промышленных, сооружений и иных объектов
 - Охранная зона инженерных коммуникаций
 - Охранная зона створовых пунктов небесной застройки
 - Водная зона охраны водоемов (протоки, каналы) озера
 - Другие зоны, установленные в соответствии с законодательством Российской Федерации

МАСШТАБ 1:25 000
в 1 сантиметре - 250 метров