



ПОСТАНОВЛЕНИЕ АДМИНИСТРАЦИИ ГОРОДА ОМСКА

от 30 мая 2024 года № 411-п

Об уточнении Правил землепользования и застройки муниципального образования городской округ город Омск Омской области

В соответствии со статьей 33 Градостроительного кодекса Российской Федерации, Федеральным законом «Об общих принципах организации местного самоуправления в Российской Федерации», Уставом города Омска, Решением Омского городского Совета от 10 декабря 2008 года № 201 «Об утверждении Правил землепользования и застройки муниципального образования городской округ город Омск Омской области», на основании сведений филиала публично-правовой компании «Роскадастр» по Омской области от 20 декабря 2023 года № 13-11943-АП/23 об установлении зон с особыми условиями использования территорий постановляю:

1. Уточнить приложение № 2 «Карта зон с особыми условиями использования территорий муниципального образования городской округ город Омск Омской области» к Правилам землепользования и застройки муниципального образования городской округ город Омск Омской области, утвержденным Решением Омского городского Совета от 10 декабря 2008 года № 201, отобразив согласно приложению к настоящему постановлению границы следующих зон с особыми условиями использования территорий:

- охранные зоны объектов электросетевого хозяйства, расположенные на территории города Омска, с реестровыми номерами 55:36-6.5336, 55:36-6.5337, 55:36-6.5338, 55:36-6.5339, 55:36-6.5340, 55:36-6.5341, 55:36-6.5342, 55:36-6.5343, 55:36-6.5344, 55:36-6.5345, 55:36-6.5346, 55:36-6.5347, 55:36-6.5348, 55:36-6.5349, 55:36-6.5350, 55:36-6.5351, 55:36-6.5352, 55:36-6.5353, 55:36-6.5354, 55:36-6.5355, 55:36-6.5356, 55:36-6.5357, 55:36-6.5358, 55:36-6.5359, 55:36-6.5360, 55:36-6.5361, 55:36-6.5362, 55:36-6.5363, 55:36-6.5364, 55:36-6.5365, 55:36-6.5366, 55:36-6.5367, 55:36-6.5368, 55:36-6.5369, 55:36-6.5370, 55:36-6.5371, 55:36-6.5372, 55:36-6.5373, 55:36-6.5374, 55:36-6.5375, 55:36-6.5376, 55:36-6.5377, 55:36-6.5378, 55:36-6.5379, 55:36-6.5380, 55:36-6.5381, 55:36-6.5382, 55:36-6.5383, 55:36-6.5384, 55:36-6.5385, 55:36-6.5386, 55:36-6.5387, 55:36-6.5388, 55:36-6.5389, 55:36-6.5390, 55:36-6.5391,

55:36-6.5617, 55:36-6.5618, 55:36-6.5619, 55:36-6.5620, 55:36-6.5621,
55:36-6.5622, 55:36-6.5623, 55:36-6.5624, 55:36-6.5625, 55:36-6.5626,
55:36-6.5627, 55:36-6.5628, 55:36-6.5629, 55:36-6.5630, 55:36-6.5631,
55:36-6.5632, 55:36-6.5633, 55:36-6.5634, 55:36-6.5635, 55:36-6.5636,
установленные в соответствии с постановлением Правительства Российской Федерации от 24 февраля 2009 года № 160 «О порядке установления охранных зон объектов электросетевого хозяйства и особых условий использования земельных участков, расположенных в границах таких зон».

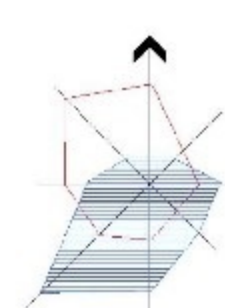
2. Департаменту информационной политики Администрации города Омска официально опубликовать настоящее постановление и разместить его на официальном сайте Администрации города Омска в информационно-телекоммуникационной сети «Интернет».

3. Контроль за исполнением настоящего постановления возложить на первого заместителя Мэра города Омска, директора департамента имущественных отношений Администрации города Омска Е.А. Романина.

Мэр города Омска



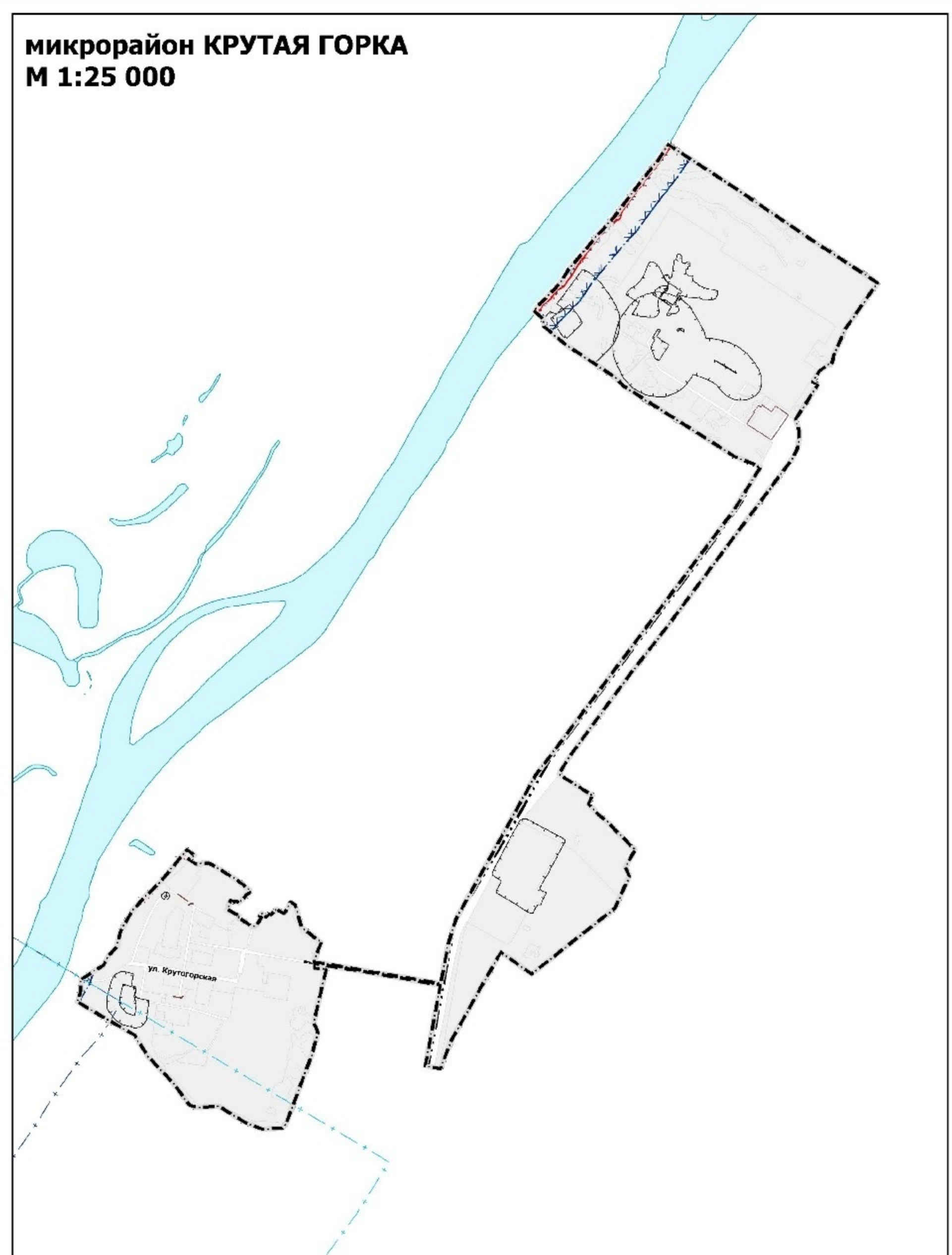
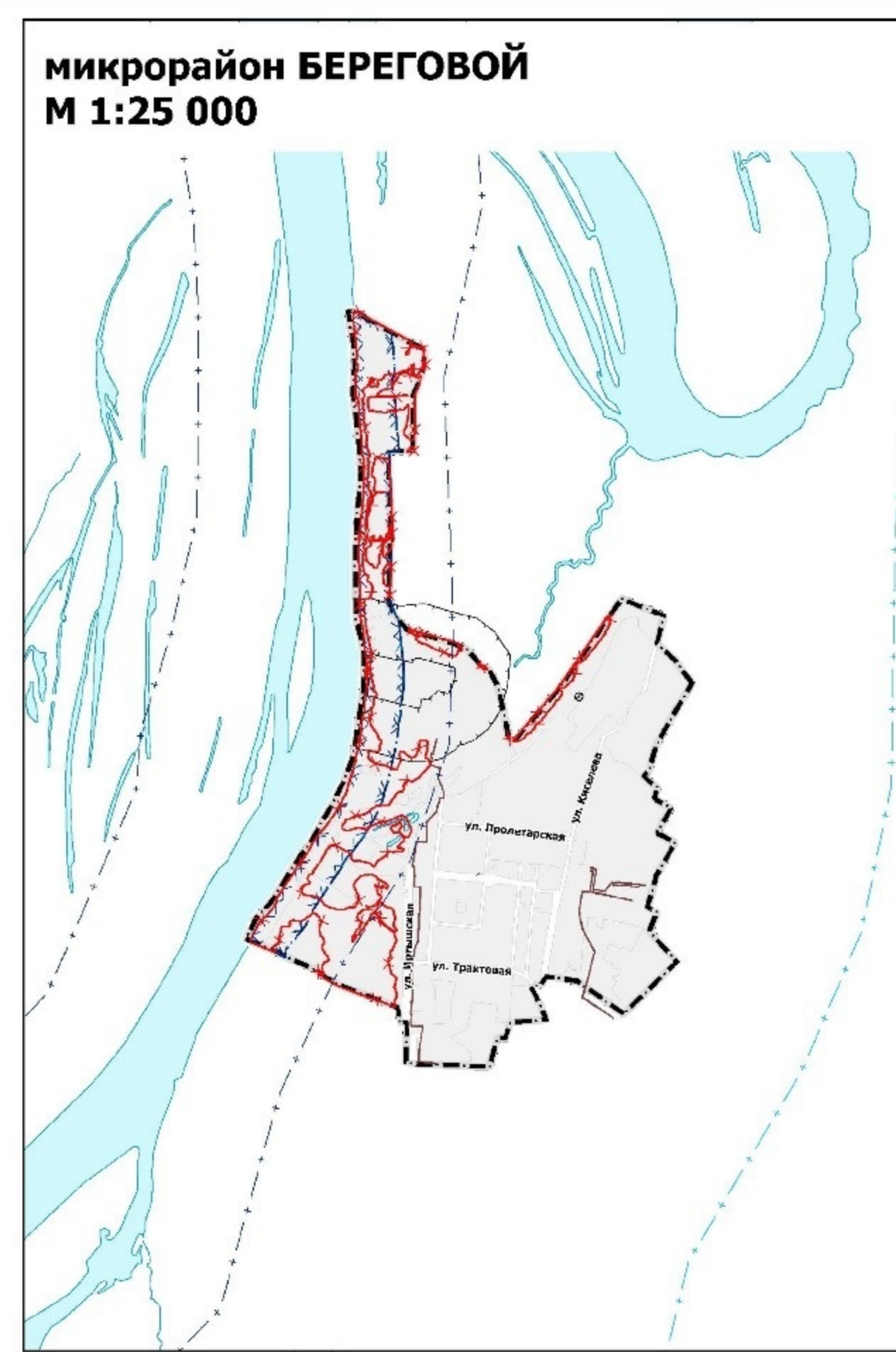
С.Н. Шелест



**КАРТА ЗОН С ОСОБЫМИ УСЛОВИЯМИ ИСПОЛЬЗОВАНИЯ ТЕРРИТОРИЙ МУНИЦИПАЛЬНОГО ОБРАЗОВАНИЯ ГОРОДСКОЙ ОКРУГ ГОРОД ОМСК ОМСКОЙ ОБЛАСТИ
М 1:25 000**

«Приложение № 2
к Правилам землепользования и застройки
муниципального образования
городской округ город Омск Омской области

(в редакции Постановлений Администрации
города Омска от 17.03.2022 № 195-п, от 21.04.2022 № 263-п,
от 29.04.2022 № 294-п, от 29.06.2022 № 505-п, от 29.07.2022 № 619-п,
от 11.11.2022 № 878-п, от 10.01.2023 № 2-п, от 02.02.2023 № 66-п,
от 09.02.2023 № 93-п, от 14.03.2023 № 221-п, от 13.04.2023 № 346-п,
от 18.05.2023 № 467-п, от 25.05.2023 № 485-п, от 30.06.2023 № 599-п,
от 14.08.2023 № 718-п, от 01.09.2023 № 761-п, от 01.11.2023 № 951-п,
от 23.01.2024 № 30-п, от 15.03.2024 № 104-п, от 11.04.2024 № 283-п,
от 30.05.2024 № 411-п)



- УСЛОВНЫЕ ОБОЗНАЧЕНИЯ**
- ГРАНИЦЫ**
- Границы городского округа
 - Границы населенного пункта город Омск
- ЗОНЫ С ОСОБЫМИ УСЛОВИЯМИ ИСПОЛЬЗОВАНИЯ ТЕРРИТОРИЙ**
- Специально-защитная зона предприятий, сооружений и иных объектов
 - Специальная зона инженерных коммуникаций
 - Специальная зона стационарных пунктов наблюдения за состоянием окружающей городской среды
 - Водоохранный режим (перво-очередной) озера
 - Дополнительный режим, устанавливаемый в соответствии с законодательством Российской Федерации
 - Плывучий лед: зона санитарной охраны источника водоснабжения
 - Второй лед: зона санитарной охраны источника водоснабжения
 - Третий лед: зона санитарной охраны источника водоснабжения
 - Надпортовая зона
 - Прибрежная защитная полоса
 - Зона затопления

МАСШТАБ 1:25 000
1 сантиметр = 250 метров