



ПОСТАНОВЛЕНИЕ АДМИНИСТРАЦИИ ГОРОДА ОМСКА

от 18 августа 2025 года № 638-п

Об уточнении Правил землепользования и застройки муниципального образования городской округ город Омск Омской области

В соответствии со статьей 33 Градостроительного кодекса Российской Федерации, руководствуясь Федеральным законом «Об общих принципах организации местного самоуправления в Российской Федерации», Федеральным законом «Об общих принципах организации местного самоуправления в единой системе публичной власти», Уставом города Омска, Решением Омского городского Совета от 10 декабря 2008 года № 201 «Об утверждении Правил землепользования и застройки муниципального образования городской округ город Омск Омской области», на основании сведений филиала публично-правовой компании «Роскадастр» по Омской области от 25 марта 2025 года № 10-2134-АП/25, от 26 марта 2025 года №№ 10-2168-АП/25, 10-2169-АП/25, от 30 апреля 2025 года № 10-3213-АП/25, от 15 мая 2025 года № 10-3481-АП/25, от 30 мая 2025 года №№ 10-3837-АП/25, 10-3845-ВИ/25, от 10 июня 2025 года № 10-4161-ВИ/25, от 19 июня 2025 года №№ 10-4291-ВИ/25, 10-4295-ВИ/25, от 20 июня 2025 года № 10-4381-АП/25 об установлении зон с особыми условиями использования территорий постановляю:

1. Уточнить приложение № 2 «Карта зон с особыми условиями использования территорий муниципального образования городской округ город Омск Омской области» к Правилам землепользования и застройки муниципального образования городской округ город Омск Омской области, утвержденным Решением Омского городского Совета от 10 декабря 2008 года № 201, отобразив согласно приложению к настоящему постановлению границы следующих зон с особыми условиями использования территорий:

- охранные зоны объектов электросетевого хозяйства с реестровыми номерами: 55:36-6.6458, 55:36-6.6459, 55:36-6.6460, 55:36-6.6461, 55:36-6.6462, 55:36-6.6480, 55:36-6.6481, 55:36-6.6482, 55:36-6.6483, 55:36-6.6484, 55:36-6.6485, 55:36-6.6486, 55:36-6.6487, 55:36-6.6488, 55:36-6.6489, 55:36-6.6490, 55:36-6.6491, 55:36-6.6492, 55:36-6.6493, 55:36-6.6494, 55:36-6.6495, 55:36-6.6516, 55:36-6.6517, 55:36-6.6522, 55:36-6.6523,

55:36-6.6524, 55:36-6.6525, 55:36-6.6526, 55:36-6.6528, установленные решениями Сибирского управления Федеральной службы по экологическому, технологическому и атомному надзору от 3 марта 2025 года №№ 35/2025-05, 35/2025-06, 35/2025-16, от 4 марта 2025 года №№ 35/2025-35, 35/2025-34, от 9 апреля 2025 года №№ 35/2025-73, 35/2025-51, 35/2025-52, 35/2025-53, 35/2025-46, 35/2025-47, 35/2025-48, 35/2025-49, 35/2025-50, 35/2025-41, 35/2025-42, 35/2025-43, 35/2025-37, от 17 апреля 2025 года № 35/2025-149, от 15 апреля 2025 года №№ 35/2025-100, 35/2025-76, от 22 апреля 2025 года №№ 35/2025-164, 35/2025-170, от 21 мая 2025 года № 35/2025-370, от 23 мая 2025 года № 35/2025-354, от 3 июня 2025 года №№ 35/2025-382, 35/2025-381, 35/2025-380, 35/2025-346 «О согласовании границ охранной зоны объекта электросетевого хозяйства»;

- санитарно-защитная зона, расположенная по адресу: г. Омск, ул. 13-я Северная, для промышленной площадки ИП Николин И.В., расположенной в границах земельных участков с кадастровыми номерами 55:36:070403:8869, 55:36:070403:3328, 55:36:070403:3329, 55:36:070403:3322, 55:36:070403:3241, с реестровым номером 55:36-6.6463, установленная решением Управления Федеральной службы по надзору в сфере защиты прав потребителей и благополучия человека по Омской области (далее – Управление Роспотребнадзора по Омской области) от 12 марта 2025 года № 4/4317 «Об установлении санитарно-защитной зоны для промышленной площадки ИП Николин И.В. по адресу: г. Омск, Центральный административный округ, ул. 13-я Северная, расположенной в границах земельных участков с кадастровыми номерами: 55:36:070403:8869, 55:36:070403:3328, 55:36:070403:3329, 55:36:070403:3322, 55:36:070403:3241»;

- санитарно-защитная зона производственно-заготовительного участка «Омск» ООО «УВМ Сибирь», расположенного по адресу: г. Омск, ул. Барабинская, д. 40, с реестровым номером 55:36-6.6479, установленная решением Управления Роспотребнадзора по Омской области от 11 апреля 2025 года № 6/7443 «Об установлении санитарно-защитной зоны производственно-заготовительного участка «Омск» ООО «УВМ Сибирь», расположенного по адресу: г. Омск, ул. Барабинская, д. 40»;

- охранный зона объекта «Газоснабжение жилого дома 64, расположенного по адресу: г. Омск, ул. 9-я Солнечная (наружный газопровод и ГРПШ-10 м)» с реестровым номером 55:36-6.6464, установленная распоряжением Министерства имущественных отношений Омской области (далее – Минимущество) от 28 февраля 2025 года № 250-р «Об утверждении границ охранной зоны газораспределительной сети «Сооружения трубопроводного транспорта» и наложении ограничений (обременений) на земельные участки, входящие в ее состав»;

- охранный зона объекта газораспределительной сети «Сооружения трубопроводного транспорта», расположенного по адресу: г. Омск, ул. Харьковская, с реестровым номером 55:36-6.6470, установленная распоряжением Минимущества от 7 марта 2025 года № 330-р «Об утверждении

границ охранной зоны газораспределительной сети и наложении ограничений (обременений) на земельные участки, входящие в ее состав»;

- охранная зона теплотрассы 2 Ду100 для подключения жилого дома, расположенного по адресу: г. Омск, ул. Химиков, с реестровым номером 55:36-6.6518, установленная приказом Министерства архитектуры, строительства и жилищно-коммунального хозяйства Российской Федерации от 17 августа 1992 года № 197 «О типовых правилах охраны коммунальных тепловых сетей»;

- охранная зона объекта связи РАП ПМ г. Омск, Красноярский тракт – БС 55.3529 Пластмасс, расположенного по адресу: г. Омск, тракт Красноярский, д. 151/1, с реестровым номером 55:36-6.6519, установленная постановлением Правительства Российской Федерации от 9 июня 1995 года № 578 «Об утверждении Правил охраны линий и сооружений связи Российской Федерации» (далее – постановление № 578);

- охранная зона объекта связи «ВОЛС ПАО «Мегафон» на участке «Муфта СМ-БС 55.3312 (55-9973) «ОмМетро 2» ПАО «Мегафон», расположенная по адресу: г. Омск, ул. Черлакский тракт, д. 5» с реестровым номером 55:36-6.6520, установленная постановлением № 578;

- охранная зона объекта связи АП РМ г. Омск, пересечение ул. 70 лет Октября и ул. Конева – БС 55.3256 (55-9784) Островского, расположенного по адресу: г. Омск, ул. 3-я Островская, д. 181, с реестровым номером 55:36-6.6521, установленная постановлением № 578;

- охранная зона газораспределительной сети «Сооружения трубопроводного транспорта», расположенной по адресу: г. Омск, ул. 5-я Северная, с реестровым номером 55:36-6.6471, установленная распоряжением Минимущества от 6 марта 2025 года № 314-р «Об утверждении границ охранной зоны газораспределительной сети и наложении ограничений (обременений) на земельные участки, входящие в ее состав»;

- охранная зона объекта «Газопровод-ввод к объектам ООО «Управление АЗС», расположенного по адресу: г. Омск, ул. Мельничная, земельный участок с кадастровым номером 55:36:190137:277» с реестровым номером 55:36-6.6472, установленная распоряжением Минимущества от 19 марта 2025 года № 454-р «Об утверждении границ охранной зоны газораспределительной сети и наложении ограничений (обременений) на земельные участки, входящие в ее состав»;

- охранная зона объекта газораспределительной сети «Газопровод-ввод к жилому дому, расположенному по адресу: г. Омск, ул. Мельничная, д. 48» с реестровым номером 55:36-6.6473, установленная распоряжением Минимущества от 31 марта 2025 года № 519-р «Об утверждении границ охранной зоны газораспределительной сети и наложении ограничений (обременений) на земельные участки, входящие в ее состав»;

- охранная зона газораспределительной сети «Сеть газораспределения к жилым домам, расположенным по адресу: г. Омск, ул. Ивовая, д. 1 и д. 17» с реестровым номером 55:36-6.6474, установленная распоряжением

Минимущества Омской области от 19 марта 2025 года № 445-р «Об утверждении границ охранной зоны газораспределительной сети и наложении ограничений (обременений) на земельные участки, входящие в ее состав»;

- охранная зона газораспределительной сети «Газопровод-ввод к жилому дому, расположенному по адресу: г. Омск, 3-й Башенный переулок, д. 37» с реестровым номером 55:36-6.6475, установленная распоряжением Минимущества от 18 марта 2025 года № 436-р «Об утверждении границ охранной зоны газораспределительной сети и наложении ограничений (обременений) на земельные участки, входящие в ее состав»;

- охранная зона газораспределительной сети «Газопровод-ввод к жилому дому, расположенному по адресу: г. Омск, ул. Я.М. Сметнева, д. 7, кв. 2» с реестровым номером 55:36-6.6476, установленная распоряжением Минимущества от 20 марта 2025 года № 465-р «Об утверждении границ охранной зоны газораспределительной сети и наложении ограничений (обременений) на земельные участки, входящие в ее состав»;

- охранная зона газораспределительной сети «Газопровод-ввод к жилому дому, расположенному по адресу: г. Омск, ул. 10-я Семейная, д. 28» с реестровым номером 55:36-6.6477, установленная распоряжением Минимущества от 7 апреля 2025 года № 678-р «Об утверждении границ охранной зоны газораспределительной сети и наложении ограничений (обременений) на земельные участки, входящие в ее состав»;

- охранная зона газораспределительной сети «Газопровод-ввод к жилому дому, расположенному по адресу: г. Омск, ул. Любинская, д. 16, кв. 1» с реестровым номером 55:36-6.6478, установленная распоряжением Минимущества от 8 апреля 2025 года № 688-р «Об утверждении границ охранной зоны газораспределительной сети и наложении ограничений (обременений) на земельные участки, входящие в ее состав»;

- охранная зона объекта «Газоснабжение жилого микрорайона «Сибкома» II очередь, расположенного по адресу: г. Омск, с реестровым номером 55:36-6.6529, установленная распоряжением Минимущества от 28 февраля 2025 года № 247-р «Об утверждении границ охранной зоны газораспределительной сети «Сооружения трубопроводного транспорта» и наложении ограничений (обременений) на земельные участки, входящие в ее состав»;

- охранная зона объекта «Газоснабжение жилья природным газом ООО КИС «Карат-Коттедж», расположенного по адресу: г. Омск, ул. 12-я Любинская, с реестровым номером 55:36-6.6530, установленная распоряжением Минимущества от 4 марта 2025 года № 282-р «Об утверждении границ охранной зоны газораспределительной сети «Сооружения трубопроводного транспорта» и наложении ограничений (обременений) на земельные участки, входящие в ее состав»;

- охранная зона объекта «Газопровод-ввод до границ земельного участка с кадастровым номером 55:36:120103:821, расположенного по адресу: г. Омск, ул. 14-я Линия, д. 100» с реестровым номером 55:36-6.6531, установленная

распоряжением Минимущества от 19 сентября 2024 года № 1589-р «Об утверждении границ охранной зоны газораспределительной сети «Газопровод-ввод до границ земельного участка с кадастровым номером 55:36:120103:821, расположенного по адресу: г. Омск, ул. 14-я Линия, д. 100» и наложении ограничений (обременений) на земельные участки, входящие в ее состав»;

- охранный зона объекта «Газопровод-ввод до границ земельного участка с кадастровым номером 55:36:120101:689, расположенного по адресу: г. Омск, ул. Черноморская, д. 6» с реестровым номером 55:36-6.6532, установленная распоряжением Минимущества от 18 сентября 2024 года № 1570-р «Об утверждении границ охранной зоны газораспределительной сети «Газопровод-ввод до границ земельного участка с кадастровым номером 55:36:120101:689, расположенного по адресу: г. Омск, ул. Черноморская, д. 6» и наложении ограничений (обременений) на земельные участки, входящие в ее состав»;

- охранный зона объекта «Газопровод-ввод до границ земельного участка с кадастровым номером 55:36:090302:23605, расположенного по адресу: г. Омск, ул. Кропоткина угол ул. Блусевич, д. 55/34» с реестровым номером 55:36-6.6533, установленная распоряжением Минимущества от 24 декабря 2024 года № 2301-р «Об утверждении границ охранной зоны газораспределительной сети «Газопровод-ввод до границ земельного участка с кадастровым номером 55:36:090302:23605, расположенного по адресу: г. Омск, ул. Кропоткина угол ул. Блусевич, д. 55/34» и наложении ограничений (обременений) на земельные участки, входящие в ее состав»;

- охранный зона объекта «Газопровод-ввод до границ земельного участка с кадастровым номером 55:36:120101:554, расположенного по адресу: г. Омск, ул. Саратовская, д. 36» с реестровым номером 55:36-6.6534, установленная распоряжением Минимущества от 18 сентября 2024 года № 1582-р «Об утверждении границ охранной зоны газораспределительной сети «Газопровод-ввод до границ земельного участка с кадастровым номером 55:36:120101:554, расположенного по адресу: г. Омск, ул. Саратовская, д. 36» и наложении ограничений (обременений) на земельные участки, входящие в ее состав»;

- охранный зона объекта «Газопровод-ввод до границ земельного участка с кадастровым номером 55:36:040103:719, расположенного по адресу: г. Омск, ул. Госпитальная угол ул. 5-й Армии, д. 79/156» с реестровым номером 55:36-6.6535, установленная распоряжением Минимущества от 24 декабря 2024 года № 2302-р «Об утверждении границ охранной зоны газораспределительной сети «Газопровод-ввод до границ земельного участка с кадастровым номером 55:36:040103:719, расположенного по адресу: г. Омск, ул. Госпитальная угол ул. 5-й Армии, д. 79/156» и наложении ограничений (обременений) на земельные участки, входящие в ее состав»;

- охранный зона объекта «Газопровод-ввод до границ земельного участка с кадастровым номером 55:36:140111:80, расположенного по адресу: г. Омск, ул. Катяшева, д. 16» с реестровым номером 55:36-6.6536, установленная

распоряжением Минимущества от 24 декабря 2024 года № 2303-р «Об утверждении границ охранной зоны газораспределительной сети – «Газопровод-ввод до границ земельного участка с кадастровым номером 55:36:140111:80, расположенного по адресу: г. Омск, ул. Катышева, д. 16» и наложении ограничений (обременений) на земельные участки, входящие в ее состав»;

- охранная зона объекта «Газопровод-ввод до границ земельного участка с кадастровым номером 55:36:120103:999, расположенного по адресу: г. Омск, ул. Съездовская, д. 215» с реестровым номером 55:36-6.6537, установленная распоряжением Минимущества от 18 сентября 2024 года № 1580-р «Об утверждении границ охранной зоны газораспределительной сети «Газопровод-ввод до границ земельного участка с кадастровым номером 55:36:120103:999, расположенного по адресу: г. Омск, ул. Съездовская, д. 215» и наложении ограничений (обременений) на земельные участки, входящие в ее состав»;

- охранная зона объекта «Газопровод-ввод до границ земельного участка с кадастровым номером 55:36:120101:139, расположенного по адресу: г. Омск, ул. Саратовская, д. 18» с реестровым номером 55:36-6.6538, установленная распоряжением Минимущества от 18 сентября 2024 года № 1571-р «Об утверждении границ охранной зоны газораспределительной сети «Газопровод-ввод до границ земельного участка с кадастровым номером 55:36:120101:139, расположенного по адресу: г. Омск, ул. Саратовская, д. 18» и наложении ограничений (обременений) на земельные участки, входящие в ее состав»;

- охранная зона объекта «Газопровод-ввод до границ земельного участка с кадастровым номером 55:36:120103:863, расположенного по адресу: г. Омск, ул. 15-я Линия, д. 84» с реестровым номером 55:36-6.6539, установленная распоряжением Минимущества от 18 сентября 2024 года № 1585-р «Об утверждении границ охранной зоны газораспределительной сети «Газопровод-ввод до границ земельного участка с кадастровым номером 55:36:120103:863, расположенного по адресу: г. Омск, ул. 15-я Линия, д. 84» и наложении ограничений (обременений) на земельные участки, входящие в ее состав»;

- охранная зона объекта «Газопровод-ввод до границ земельного участка с кадастровым номером 55:36:090302:2890, расположенного по адресу: г. Омск, ул. Некрасовская, д. 46» с реестровым номером 55:36-6.6540, установленная распоряжением Минимущества от 24 декабря 2024 года № 2300-р «Об утверждении границ охранной зоны газораспределительной сети «Газопровод-ввод до границ земельного участка с кадастровым номером 55:36:090302:2890, расположенного по адресу: г. Омск, ул. Некрасовская, д. 46» и наложении ограничений (обременений) на земельные участки, входящие в ее состав»;

- охранная зона объекта «Газопровод-ввод до границ земельного участка с кадастровым номером 55:36:090302:2322, расположенного по адресу: г. Омск, ул. Никитина, д. 7» с реестровым номером 55:36-6.6541, установленная

распоряжением Минимущества от 24 декабря 2024 года № 2304-р «Об утверждении границ охранной зоны газораспределительной сети «Газопровод-ввод до границ земельного участка с кадастровым номером 55:36:090302:2322, расположенного по адресу: г. Омск, ул. Никитина, д. 7» и наложении ограничений (обременений) на земельные участки, входящие в ее состав»;

- охранная зона объекта «Газопровод-ввод до границ земельного участка с кадастровым номером 55:36:110213:108, расположенного по адресу: г. Омск, ул. 1-я Енисейская, д. 12» с реестровым номером 55:36-6.6542, установленная распоряжением Минимущества от 24 декабря 2024 года № 2305-р «Об утверждении границ охранной зоны газораспределительной сети «Газопровод-ввод до границ земельного участка с кадастровым номером 55:36:110213:108, расположенного по адресу: г. Омск, ул. 1-я Енисейская, д. 12» и наложении ограничений (обременений) на земельные участки, входящие в ее состав»;

- охранная зона объекта «Газопровод-ввод до границ земельного участка с кадастровым номером 55:36:170101:785, расположенного по адресу: г. Омск, пер. 3-й Украинский, д. 61» с реестровым номером 55:36-6.6543, установленная распоряжением Минимущества от 24 декабря 2024 года № 2306-р «Об утверждении границ охранной зоны газораспределительной сети «Газопровод-ввод до границ земельного участка с кадастровым номером 55:36:170101:785, расположенного по адресу: г. Омск, пер. 3-й Украинский, д. 61» и наложении ограничений (обременений) на земельные участки, входящие в ее состав»;

- охранная зона объекта «Газопровод-ввод до границ земельного участка с кадастровым номером 55:36:140122:32, расположенного по адресу: г. Омск, ул. 22 Декабря, д. 18» с реестровым номером 55:36-6.6544, установленная распоряжением Минимущества от 24 декабря 2024 года № 2308-р «Об утверждении границ охранной зоны газораспределительной сети «Газопровод-ввод до границ земельного участка с кадастровым номером 55:36:140122:32, расположенного по адресу: г. Омск, ул. 22 Декабря, д. 18» и наложении ограничений (обременений) на земельные участки, входящие в ее состав»;

- охранная зона объекта «Газопровод-ввод до границ земельного участка с кадастровым номером 55:36:090302:16694, расположенного по адресу: г. Омск, ул. Никитина, д. 56 А» с реестровым номером 55:36-6.6545, установленная распоряжением Минимущества от 25 декабря 2024 года № 2328-р «Об утверждении границ охранной зоны газораспределительной сети «Газопровод-ввод до границ земельного участка с кадастровым номером 55:36:090302:16694, расположенного по адресу: г. Омск, ул. Никитина, д. 56 А» и наложении ограничений (обременений) на земельные участки, входящие в ее состав»;

- охранная зона объекта «Газопровод-ввод до границ земельного участка с кадастровым номером 55:36:120103:3243, расположенного по адресу: г. Омск, ул. Красноярская, д. 65» с реестровым номером 55:36-6.6546, установленная

распоряжением Минимущества от 27 декабря 2024 года № 2340-р «Об утверждении границ охранной зоны газораспределительной сети «Газопровод-ввод до границ земельного участка с кадастровым номером 55:36:120103:3243, расположенного по адресу: г. Омск, ул. Красноярская, д. 65» и наложении ограничений (обременений) на земельные участки, входящие в ее состав»;

- охранная зона объекта «Газопровод-ввод до границ земельного участка с кадастровым номером 55:36:140122:158, расположенного по адресу: г. Омск, ул. Новоомская, д. 54 Б» с реестровым номером 55:36-6.6547, установленная распоряжением Минимущества от 25 декабря 2024 года № 2319-р «Об утверждении границ охранной зоны газораспределительной сети «Газопровод-ввод до границ земельного участка с кадастровым номером 55:36:140122:158, расположенного по адресу: г. Омск, ул. Новоомская, д. 54 Б» и наложении ограничений (обременений) на земельные участки, входящие в ее состав»;

- охранная зона объекта «Газопровод-ввод до границ земельного участка с кадастровым номером 55:36:120101:1480, расположенного по адресу: г. Омск, ул. Свободная, д. 138» с реестровым номером 55:36-6.6548, установленная распоряжением Минимущества от 18 марта 2025 года № 432-р «Об утверждении границ охранной зоны газораспределительной сети «Газопровод-ввод до границ земельного участка с кадастровым номером 55:36:120101:1480, расположенного по адресу: г. Омск, ул. Свободная, д. 138» и наложении ограничений (обременений) на земельные участки, входящие в ее состав»;

- охранная зона объекта «Газопровод-ввод до границ земельного участка с кадастровым номером 55:36:140102:308, расположенного по адресу: г. Омск, пер. Авиационный, д. 77» с реестровым номером 55:36-6.6549, установленная распоряжением Минимущества от 20 марта 2025 года № 472-р «Об утверждении границ охранной зоны газораспределительной сети «Газопровод-ввод до границ земельного участка с кадастровым номером 55:36:140102:308, расположенного по адресу: г. Омск, пер. Авиационный, д. 77» и наложении ограничений (обременений) на земельные участки, входящие в ее состав»;

- охранная зона объекта «Газопровод-ввод до границ земельного участка с кадастровым номером 55:36:040103:813, расположенного по адресу: г. Омск, ул. 1-я Ремесленная, д. 37» с реестровым номером 55:36-6.6550, установленная распоряжением Минимущества от 20 марта 2025 года № 471-р «Об утверждении границ охранной зоны газораспределительной сети «Газопровод-ввод до границ земельного участка с кадастровым номером 55:36:040103:813, расположенного по адресу: г. Омск, ул. 1-я Ремесленная, д. 37» и наложении ограничений (обременений) на земельные участки, входящие в ее состав»;

- охранная зона объекта «Газопровод-ввод до границ земельного участка с кадастровым номером 55:36:170101:17026, расположенного по адресу: г. Омск, ул. Инструментальная, д. 42» с реестровым номером 55:36-6.6551,

установленная распоряжением Минимущества от 20 марта 2025 года № 479-р «Об утверждении границ охранной зоны газораспределительной сети «Газопровод-ввод до границ земельного участка с кадастровым номером 55:36:170101:17026, расположенного по адресу: г. Омск, ул. Инструментальная, д. 42» и наложении ограничений (обременений) на земельные участки, входящие в ее состав»;

- охранная зона объекта «Газопровод-ввод до границ земельного участка с кадастровым номером 55:36:120101:646, расположенного по адресу: г. Омск, ул. Калужская, д. 3 А» с реестровым номером 55:36-6.6552, установленная распоряжением Минимущества от 20 марта 2025 года № 477-р «Об утверждении границ охранной зоны газораспределительной сети «Газопровод-ввод до границ земельного участка с кадастровым номером 55:36:120101:646, расположенного по адресу: г. Омск, ул. Калужская, д. 3 А» и наложении ограничений (обременений) на земельные участки, входящие в ее состав»;

- охранная зона объекта «Газопровод-ввод до границ земельного участка с кадастровым номером 55:36:120103:1522, расположенного по адресу: г. Омск, ул. 2-я Томская, д. 26» с реестровым номером 55:36-6.6553, установленная распоряжением Минимущества от 20 марта 2025 года № 469-р «Об утверждении границ охранной зоны газораспределительной сети «Газопровод-ввод до границ земельного участка с кадастровым номером 55:36:120103:1522, расположенного по адресу: г. Омск, ул. 2-я Томская, д. 26» и наложении ограничений (обременений) на земельные участки, входящие в ее состав»;

- охранная зона объекта «Газопровод-ввод до границ земельного участка с кадастровым номером 55:36:140124:1, расположенного по адресу: г. Омск, ул. Москаленко, д. 10» с реестровым номером 55:36-6.6554, установленная распоряжением Минимущества от 20 марта 2025 года № 475-р «Об утверждении границ охранной зоны газораспределительной сети «Газопровод-ввод до границ земельного участка с кадастровым номером 55:36:140124:1, расположенного по адресу: г. Омск, ул. Москаленко, д. 10» и наложении ограничений (обременений) на земельные участки, входящие в ее состав»;

- охранная зона объекта «Газопровод-ввод до границ земельного участка с кадастровым номером 55:36:140122:3207, расположенного по адресу: г. Омск, ул. Новоомская, д. 95» с реестровым номером 55:36-6.6555, установленная распоряжением Минимущества от 31 марта 2025 года № 533-р «Об утверждении границ охранной зоны газораспределительной сети «Газопровод-ввод до границ земельного участка с кадастровым номером 55:36:140122:3207, расположенного по адресу: г. Омск, ул. Новоомская, д. 95» и наложении ограничений (обременений) на земельные участки, входящие в ее состав»;

- охранная зона объекта «Газопровод-ввод до границ земельного участка с кадастровым номером 55:36:170101:1725, расположенного по адресу: г. Омск, ул. Инструментальная, д. 41» с реестровым номером 55:36-6.6556,

установленная распоряжением Минимущества от 31 марта 2025 года № 529-р «Об утверждении границ охранной зоны газораспределительной сети «Газопровод-ввод до границ земельного участка с кадастровым номером 55:36:170101:1725, расположенного по адресу: г. Омск, ул. Инструментальная, д. 41» и наложении ограничений (обременений) на земельные участки, входящие в ее состав»;

- охранная зона объекта «Газопровод-ввод до границ земельного участка с кадастровым номером 55:36:140122:190, расположенного по адресу: г. Омск, ул. Муромцева угол ул. 20 лет Октября, д. 40/57» с реестровым номером 55:36-6.6557, установленная распоряжением Минимущества от 31 марта 2025 года № 534-р «Об утверждении границ охранной зоны газораспределительной сети «Газопровод-ввод до границ земельного участка с кадастровым номером 55:36:140122:190, расположенного по адресу: г. Омск, ул. Муромцева угол ул. 20 лет Октября, д. 40/57» и наложении ограничений (обременений) на земельные участки, входящие в ее состав»;

- охранная зона объекта «Газопровод-ввод до границ земельного участка с кадастровым номером 55:36:000000:1161, расположенного по адресу: г. Омск, пр. 4-й Тюкалинский, д. 11» с реестровым номером 55:36-6.6558, установленная распоряжением Минимущества от 31 марта 2025 года № 531-р «Об утверждении границ охранной зоны газораспределительной сети «Газопровод-ввод до границ земельного участка с кадастровым номером 55:36:000000:1161, расположенного по адресу: г. Омск, пр. 4-й Тюкалинский, д. 11» и наложении ограничений (обременений) на земельные участки, входящие в ее состав»;

- охранная зона объекта «Газопровод-ввод до границ земельного участка с кадастровым номером 55:36:110216:27, расположенного по адресу: г. Омск, ул. 1-я Енисейская, д. 3» с реестровым номером 55:36-6.6559, установленная распоряжением Минимущества от 31 марта 2025 года № 524-р «Об утверждении границ охранной зоны газораспределительной сети «Газопровод-ввод до границ земельного участка с кадастровым номером 55:36:110216:27, расположенного по адресу: г. Омск, ул. 1-я Енисейская, д. 3» и наложении ограничений (обременений) на земельные участки, входящие в ее состав»;

- охранная зона объекта «Газопровод-ввод до границ земельного участка с кадастровым номером 55:36:120101:941, расположенного по адресу: г. Омск, ул. 23-я Линия, д. 5», с реестровым номером 55:36-6.6560, установленная распоряжением Минимущества от 20 марта 2025 года № 486-р «Об утверждении границ охранной зоны газораспределительной сети «Газопровод-ввод до границ земельного участка с кадастровым номером 55:36:120101:941, расположенного по адресу: г. Омск, ул. 23-я Линия, д. 5» и наложении ограничений (обременений) на земельные участки, входящие в ее состав»;

- охранная зона объекта «Газопровод-ввод до границ земельного участка с кадастровым номером 55:36:120101:643, расположенного по адресу: г. Омск, ул. Херсонская, д. 1», с реестровым номером 55:36-6.6561, установленная

распоряжением Минимущества от 31 марта 2025 года № 523-р «Об утверждении границ охранной зоны газораспределительной сети «Газопровод-ввод до границ земельного участка с кадастровым номером 55:36:120101:643, расположенного по адресу: г. Омск, ул. Херсонская, д. 1» и наложении ограничений (обременений) на земельные участки, входящие в ее состав»;

- охранный зона объекта «Газопровод-ввод до границ земельного участка с кадастровым номером 55:36:140113:25, расположенного по адресу: г. Омск, пер. 4-й 12 Декабря, д. 6» с реестровым номером 55:36-6.6562, установленная распоряжением Минимущества от 31 марта 2025 года № 532-р «Об утверждении границ охранной зоны газораспределительной сети «Газопровод-ввод до границ земельного участка с кадастровым номером 55:36:140113:25, расположенного по адресу: г. Омск, пер. 4-й 12 Декабря, д. 6» и наложении ограничений (обременений) на земельные участки, входящие в ее состав»;

- охранный зона объекта «Газопровод-ввод до границ земельного участка с кадастровым номером 55:36:140122:3242, расположенного по адресу: г. Омск, пер. 3-й Материальный, д. 43» с реестровым номером 55:36-6.6563, установленная распоряжением Минимущества от 20 марта 2025 года № 487-р «Об утверждении границ охранной зоны газораспределительной сети «Газопровод-ввод до границ земельного участка с кадастровым номером 55:36:140122:3242, расположенного по адресу: г. Омск, пер. 3-й Материальный, д. 43» и наложении ограничений (обременений) на земельные участки, входящие в ее состав»;

- охранный зона объекта «Газопровод-ввод до границ земельного участка с кадастровым номером 55:36:140103:3097, расположенного по адресу: г. Омск, ул. 3-я Садовая, д. 1/2» с реестровым номером 55:36-6.6564, установленная распоряжением Минимущества от 31 марта 2025 года № 537-р «Об утверждении границ охранной зоны газораспределительной сети «Газопровод-ввод до границ земельного участка с кадастровым номером 55:36:140103:3097, расположенного по адресу: г. Омск, ул. 3-я Садовая д. 1/2» и наложении ограничений (обременений) на земельные участки, входящие в ее состав»;

- охранный зона объекта «Газопровод-ввод до границ земельного участка с кадастровым номером 55:36:140123:328, расположенного по адресу: г. Омск, ул. Москаленко угол ул. 20 лет Октября, д. 37/16» с реестровым номером 55:36-6.6565, установленная распоряжением Минимущества от 20 марта 2025 года № 480-р «Об утверждении границ охранной зоны газораспределительной сети «Газопровод-ввод до границ земельного участка с кадастровым номером 55:36:140123:328, расположенного по адресу: г. Омск, ул. Москаленко угол ул. 20 лет Октября, д. 37/16» и наложении ограничений (обременений) на земельные участки, входящие в ее состав»;

- охранный зона объекта «Газопровод-ввод до границ земельного участка с кадастровым номером 55:36:140106:157, расположенного по адресу: г. Омск, ул. 12 Декабря, д. 78» с реестровым номером 55:36-6.6566, установленная

распоряжением Минимущества от 31 марта 2025 года № 543-р «Об утверждении границ охранной зоны газораспределительной сети «Газопровод-ввод до границ земельного участка с кадастровым номером 55:36:140106:157, расположенного по адресу: г. Омск, ул. 12 Декабря, д. 78» и наложении ограничений (обременений) на земельные участки, входящие в ее состав»;

- охранная зона объекта «Газопровод-ввод до границ земельного участка с кадастровым номером 55:36:120101:14452, расположенного по адресу: г. Омск, ул. Черноморская, д. 11» с реестровым номером 55:36-6.6567, установленная распоряжением Минимущества от 31 марта 2025 года № 536-р «Об утверждении границ охранной зоны газораспределительной сети «Газопровод-ввод до границ земельного участка с кадастровым номером 55:36:120101:14452, расположенного по адресу: г. Омск, ул. Черноморская, д. 11» и наложении ограничений (обременений) на земельные участки, входящие в ее состав»;

- охранная зона объекта «Газопровод-ввод до границ земельного участка с кадастровым номером 55:36:120103:704, расположенного по адресу: г. Омск, ул. Шебалдина, д. 191» с реестровым номером 55:36-6.6568, установленная распоряжением Минимущества от 31 марта 2025 года № 535-р «Об утверждении границ охранной зоны газораспределительной сети «Газопровод-ввод до границ земельного участка с кадастровым номером 55:36:120103:704, расположенного по адресу: г. Омск, ул. Шебалдина, д. 191» и наложении ограничений (обременений) на земельные участки, входящие в ее состав»;

- охранная зона объекта «Газопровод-ввод до границ земельного участка с кадастровым номером 55:36:000000:165915, расположенного по адресу: г. Омск, ул. 6-я Станционная, д. 12» с реестровым номером 55:36-6.6569, установленная распоряжением Минимущества от 31 марта 2025 года № 542-р «Об утверждении границ охранной зоны газораспределительной сети «Газопровод-ввод до границ земельного участка с кадастровым номером 55:36:000000:165915, расположенного по адресу: г. Омск, ул. 6-я Станционная, д. 12» и наложении ограничений (обременений) на земельные участки, входящие в ее состав»;

- охранная зона объекта «Газопровод-ввод до границ земельного участка с кадастровым номером 55:36:040103:3270, расположенного по адресу: г. Омск, ул. 6-я Ремесленная, д. 76 А» с реестровым номером 55:36-6.6570, установленная распоряжением Минимущества от 31 марта 2025 года № 545-р «Об утверждении границ охранной зоны газораспределительной сети «Газопровод-ввод до границ земельного участка с кадастровым номером 55:36:040103:3270, расположенного по адресу: г. Омск, ул. 6-я Ремесленная, д. 76 А» и наложении ограничений (обременений) на земельные участки, входящие в ее состав»;

- охранная зона объекта «Газопровод-ввод до границ земельного участка с кадастровым номером 55:36:140122:276, расположенного по адресу: г. Омск, ул. Новоомская, д. 96» с реестровым номером 55:36-6.6571, установленная

распоряжением Минимущества от 31 марта 2025 года № 544-р «Об утверждении границ охранной зоны газораспределительной сети «Газопровод-ввод до границ земельного участка с кадастровым номером 55:36:140122:276, расположенного по адресу: г. Омск, ул. Новоомская, д. 96» и наложении ограничений (обременений) на земельные участки, входящие в ее состав»;

- охранный зона объекта «Газопровод-ввод до границ земельного участка с кадастровым номером 55:36:120101:704, расположенного по адресу: г. Омск, ул. Черноморская угол ул. 21-я Линия, д. 1/53» с реестровым номером 55:36-6.6572, установленная распоряжением Минимущества от 31 марта 2025 года № 546-р «Об утверждении границ охранной зоны газораспределительной сети «Газопровод-ввод до границ земельного участка с кадастровым номером 55:36:120101:704, расположенного по адресу: г. Омск, ул. Черноморская угол ул. 21-я Линия, д. 1/53» и наложении ограничений (обременений) на земельные участки, входящие в ее состав»;

- охранный зона объекта «Газопровод-ввод до границ земельного участка с кадастровым номером 55:36:140123:166, расположенного по адресу: г. Омск, ул. Авиационная, д. 10» с реестровым номером 55:36-6.6573, установленная распоряжением Минимущества от 31 марта 2025 года № 547-р «Об утверждении границ охранной зоны газораспределительной сети «Газопровод-ввод до границ земельного участка с кадастровым номером 55:36:140123:166, расположенного по адресу: г. Омск, ул. Авиационная, д. 10» и наложении ограничений (обременений) на земельные участки, входящие в ее состав»;

- охранный зона объекта «Газопровод-ввод до границ земельного участка с кадастровым номером 55:36:140122:255, расположенного по адресу: г. Омск, ул. Седова, д. 82» с реестровым номером 55:36-6.6574, установленная распоряжением Минимущества от 31 марта 2025 года № 548-р «Об утверждении границ охранной зоны газораспределительной сети «Газопровод-ввод до границ земельного участка с кадастровым номером 55:36:140122:255, расположенного по адресу: г. Омск, ул. Седова, д. 82» и наложении ограничений (обременений) на земельные участки, входящие в ее состав»;

- охранный зона объекта «Газопровод-ввод до границ земельного участка с кадастровым номером 55:36:040113:20, расположенного по адресу: г. Омск, ул. 9-я Восточная, д. 81 Б» с реестровым номером 55:36-6.6575, установленная распоряжением Минимущества от 31 марта 2025 года № 549-р «Об утверждении границ охранной зоны газораспределительной сети «Газопровод-ввод до границ земельного участка с кадастровым номером 55:36:040113:20, расположенного по адресу: г. Омск, ул. 9-я Восточная, д. 81 Б» и наложении ограничений (обременений) на земельные участки, входящие в ее состав»;

- охранный зона объекта «Газопровод-ввод до границ земельного участка с кадастровым номером 55:36:140122:3166, расположенного по адресу: г. Омск, пер. Луначарского, д. 11» с реестровым номером 55:36-6.6576, установленная

распоряжением Минимущества от 31 марта 2025 года № 553-р «Об утверждении границ охранной зоны газораспределительной сети «Газопровод-ввод до границ земельного участка с кадастровым номером 55:36:140122:3166, расположенного по адресу: г. Омск, пер. Луначарского, д. 11» и наложении ограничений (обременений) на земельные участки, входящие в ее состав»;

- охранная зона объекта «Газопровод-ввод до границ земельного участка с кадастровым номером 55:36:120101:231, расположенного по адресу: г. Омск, ул. Иркутская, д. 111 А» с реестровым номером 55:36-6.6577, установленная распоряжением Минимущества от 31 марта 2025 года № 550-р «Об утверждении границ охранной зоны газораспределительной сети «Газопровод-ввод до границ земельного участка с кадастровым номером 55:36:120101:231, расположенного по адресу: г. Омск, ул. Иркутская, д. 111 А» и наложении ограничений (обременений) на земельные участки, входящие в ее состав»;

- охранная зона объекта «Газопровод-ввод до границ земельного участка с кадастровым номером 55:36:140102:360, расположенного по адресу: г. Омск, пер. Авиационный, д. 66» с реестровым номером 55:36-6.6578, установленная распоряжением Минимущества от 31 марта 2025 года № 551-р «Об утверждении границ охранной зоны газораспределительной сети «Газопровод-ввод до границ земельного участка с кадастровым номером 55:36:140102:360, расположенного по адресу: г. Омск, пер. Авиационный, д. 66» и наложении ограничений (обременений) на земельные участки, входящие в ее состав»;

- охранная зона объекта «Газопровод-ввод до границ земельного участка с кадастровым номером 55:36:170209:1320, расположенного по адресу: г. Омск, ул. 4-я Балтийская, д. 5» с реестровым номером 55:36-6.6579, установленная распоряжением Минимущества от 1 апреля 2025 года № 562-р «Об утверждении границ охранной зоны газораспределительной сети «Газопровод-ввод до границ земельного участка с кадастровым номером 55:36:170209:1320, расположенного по адресу: г. Омск, ул. 4-я Балтийская, д. 5» и наложении ограничений (обременений) на земельные участки, входящие в ее состав»;

- охранная зона объекта «Газопровод-ввод до границ земельного участка с кадастровым номером 55:36:170111:139, расположенного по адресу: г. Омск, ул. 1-я Ленинградская, д. 24» с реестровым номером 55:36-6.6580, установленная распоряжением Минимущества от 1 апреля 2025 года № 566-р «Об утверждении границ охранной зоны газораспределительной сети «Газопровод-ввод до границ земельного участка с кадастровым номером 55:36:170111:139, расположенного по адресу: г. Омск, ул. 1-я Ленинградская, д. 24» и наложении ограничений (обременений) на земельные участки, входящие в ее состав»;

- охранная зона объекта «Газопровод-ввод до границ земельного участка с кадастровым номером 55:36:090302:1614, расположенного по адресу: г. Омск, пер. Рабочий, д. 5» с реестровым номером 55:36-6.6581, установленная

распоряжением Минимущества от 1 апреля 2025 года № 568-р «Об утверждении границ охранной зоны газораспределительной сети «Газопровод-ввод до границ земельного участка с кадастровым номером 55:36:090302:1614, расположенного по адресу: г. Омск, пер. Рабочий, д. 5» и наложении ограничений (обременений) на земельные участки, входящие в ее состав»;

- охранный зона объекта «Газопровод-ввод до границ земельного участка с кадастровым номером 55:36:170101:16707, расположенного по адресу: г. Омск, ул. Инструментальная, д. 39» с реестровым номером 55:36-6.6582, установленная распоряжением Минимущества от 1 апреля 2025 года № 567-р «Об утверждении границ охранной зоны газораспределительной сети «Газопровод-ввод до границ земельного участка с кадастровым номером 55:36:170101:16707, расположенного по адресу: г. Омск, ул. Инструментальная, д. 39» и наложении ограничений (обременений) на земельные участки, входящие в ее состав»;

- охранный зона объекта «Газопровод-ввод до границ земельного участка с кадастровым номером 55:36:170209:1080, расположенного по адресу: г. Омск, ул. 10-я Балтийская, д. 45» с реестровым номером 55:36-6.6583, установленная распоряжением Минимущества от 1 апреля 2025 года № 569-р «Об утверждении границ охранной зоны газораспределительной сети «Газопровод-ввод до границ земельного участка с кадастровым номером 55:36:170209:1080, расположенного по адресу: г. Омск, ул. 10-я Балтийская, д. 45» и наложении ограничений (обременений) на земельные участки, входящие в ее состав»;

- охранный зона объекта «Газопровод-ввод до границ земельного участка с кадастровым номером 55:36:090302:1613, расположенного по адресу: г. Омск, пер. Рабочий, д. 7» с реестровым номером 55:36-6.6584, установленная распоряжением Минимущества от 1 апреля 2025 года № 571-р «Об утверждении границ охранной зоны газораспределительной сети «Газопровод-ввод до границ земельного участка с кадастровым номером 55:36:090302:1613, расположенного по адресу: г. Омск, пер. Рабочий, д. 7» и наложении ограничений (обременений) на земельные участки, входящие в ее состав»;

- охранный зона объекта «Газопровод-ввод до границ земельного участка с кадастровым номером 55:36:120101:1266, расположенного по адресу: г. Омск, ул. Иркутская, д. 78» с реестровым номером 55:36-6.6585, установленная распоряжением Минимущества от 1 апреля 2025 года № 565-р «Об утверждении границ охранной зоны газораспределительной сети «Газопровод-ввод до границ земельного участка с кадастровым номером 55:36:120101:1266, расположенного по адресу: г. Омск, ул. Иркутская, д. 78» и наложении ограничений (обременений) на земельные участки, входящие в ее состав»;

- охранный зона объекта «Газопровод-ввод до границ земельного участка с кадастровым номером 55:36:170209:1059, расположенного по адресу: г. Омск, ул. 12-я Балтийская, д. 62» с реестровым номером 55:36-6.6586, установленная

распоряжением Минимущества от 1 апреля 2025 года № 563-р «Об утверждении границ охранной зоны газораспределительной сети «Газопровод-ввод до границ земельного участка с кадастровым номером 55:36:170209:1059, расположенного по адресу: г. Омск, ул. 12-я Балтийская, д. 62» и наложении ограничений (обременений) на земельные участки, входящие в ее состав»;

- охранный зона объекта «Газопровод-ввод до границ земельного участка с кадастровым номером 55:36:170111:1511, расположенного по адресу: г. Омск, пр. Гончарова, д. 4» с реестровым номером 55:36-6.6587, установленная распоряжением Минимущества от 1 апреля 2025 года № 564-р «Об утверждении границ охранной зоны газораспределительной сети «Газопровод-ввод до границ земельного участка с кадастровым номером 55:36:170111:1511, расположенного по адресу: г. Омск, пр. Гончарова, д. 4» и наложении ограничений (обременений) на земельные участки, входящие в ее состав»;

- охранный зона объекта «Газопровод-ввод до границ земельного участка с кадастровым номером 55:36:170209:1038, расположенного по адресу: г. Омск, ул. 13-я Балтийская, д. 61» с реестровым номером 55:36-6.6588, установленная распоряжением Минимущества от 1 апреля 2025 года № 570-р «Об утверждении границ охранной зоны газораспределительной сети «Газопровод-ввод до границ земельного участка с кадастровым номером 55:36:170209:1038, расположенного по адресу: г. Омск, ул. 13-я Балтийская, д. 61» и наложении ограничений (обременений) на земельные участки, входящие в ее состав»;

- охранный зона объекта «Газопровод-ввод до границ земельного участка с кадастровым номером 55:36:120103:1090, расположенного по адресу: г. Омск, ул. 25-я Линия, д. 43» с реестровым номером 55:36-6.6589, установленная распоряжением Минимущества от 1 апреля 2025 года № 572-р «Об утверждении границ охранной зоны газораспределительной сети «Газопровод-ввод до границ земельного участка с кадастровым номером 55:36:120103:1090, расположенного по адресу: г. Омск, ул. 25-я Линия, д. 43» и наложении ограничений (обременений) на земельные участки, входящие в ее состав»;

- охранный зона объекта «Газопровод-ввод до границ земельного участка с кадастровым номером 55:36:110201:224, расположенного по адресу: г. Омск, ул. 1-я Рыбачья, д. 40» с реестровым номером 55:36-6.6590, установленная распоряжением Минимущества от 1 апреля 2025 года № 573-р «Об утверждении границ охранной зоны газораспределительной сети «Газопровод-ввод до границ земельного участка с кадастровым номером 55:36:110201:224, расположенного по адресу: г. Омск, ул. 1-я Рыбачья, д. 40» и наложении ограничений (обременений) на земельные участки, входящие в ее состав»;

- охранный зона объекта «Газопровод-ввод до границ земельного участка с кадастровым номером 55:36:090302:1604, расположенного по адресу: г. Омск, пер. Рабочий, д. 25» с реестровым номером 55:36-6.6591, установленная

распоряжением Минимущества от 1 апреля 2025 года № 577-р «Об утверждении границ охранной зоны газораспределительной сети «Газопровод-ввод до границ земельного участка с кадастровым номером 55:36:090302:1604, расположенного по адресу: г. Омск, пер. Рабочий, д. 25» и наложении ограничений (обременений) на земельные участки, входящие в ее состав»;

- охранная зона объекта «Газопровод-ввод до границ земельного участка с кадастровым номером 55:36:170209:5068, расположенного по адресу: г. Омск, ул. 13-я Балтийская, д. 68» с реестровым номером 55:36-6.6592, установленная распоряжением Минимущества от 1 апреля 2025 года № 575-р «Об утверждении границ охранной зоны газораспределительной сети «Газопровод-ввод до границ земельного участка с кадастровым номером 55:36:170209:5068, расположенного по адресу: г. Омск, ул. 13-я Балтийская, д. 68» и наложении ограничений (обременений) на земельные участки, входящие в ее состав»;

- охранная зона объекта «Газопровод-ввод до границ земельного участка с кадастровым номером 55:36:170209:978, расположенного по адресу: г. Омск, ул. 10-я Балтийская, д. 46 А» с реестровым номером 55:36-6.6593, установленная распоряжением Минимущества от 1 апреля 2025 года № 581-р «Об утверждении границ охранной зоны газораспределительной сети «Газопровод-ввод до границ земельного участка с кадастровым номером 55:36:170209:978, расположенного по адресу: г. Омск, ул. 10-я Балтийская, д. 46 А» и наложении ограничений (обременений) на земельные участки, входящие в ее состав»;

- охранная зона объекта «Газопровод-ввод до границ земельного участка с кадастровым номером 55:36:170209:3087, расположенного по адресу: г. Омск, ул. 11-я Балтийская, д. 28» с реестровым номером 55:36-6.6594, установленная распоряжением Минимущества от 1 апреля 2025 года № 579-р «Об утверждении границ охранной зоны газораспределительной сети «Газопровод-ввод до границ земельного участка с кадастровым номером 55:36:170209:3087, расположенного по адресу: г. Омск, ул. 11-я Балтийская, д. 28» и наложении ограничений (обременений) на земельные участки, входящие в ее состав»;

- охранная зона объекта «Газопровод-ввод до границ земельного участка с кадастровым номером 55:36:140111:37, расположенного по адресу: г. Омск, ул. Катыхева, д. 11» с реестровым номером 55:36-6.6595, установленная распоряжением Минимущества от 1 апреля 2025 года № 578-р «Об утверждении границ охранной зоны газораспределительной сети «Газопровод-ввод до границ земельного участка с кадастровым номером 55:36:140111:37, расположенного по адресу: г. Омск, ул. Катыхева, д. 11» и наложении ограничений (обременений) на земельные участки, входящие в ее состав»;

- охранная зона объекта «Газопровод-ввод до границ земельного участка с кадастровым номером 55:36:170209:1009, расположенного по адресу: г. Омск, ул. 13-я Балтийская, д. 42 А» с реестровым номером 55:36-6.6596,

установленная распоряжением Минимущества от 1 апреля 2025 года № 580-р «Об утверждении границ охранной зоны газораспределительной сети «Газопровод-ввод до границ земельного участка с кадастровым номером 55:36:170209:1009, расположенного по адресу: г. Омск, ул. 13-я Балтийская, д. 42 А» и наложении ограничений (обременений) на земельные участки, входящие в ее состав»;

- охранная зона объекта «Газопровод-ввод до границ земельного участка с кадастровым номером 55:36:120101:641, расположенного по адресу: г. Омск, ул. Херсонская, д. 7» с реестровым номером 55:36-6.6597, установленная распоряжением Минимущества от 1 апреля 2025 года № 576-р «Об утверждении границ охранной зоны газораспределительной сети «Газопровод-ввод до границ земельного участка с кадастровым номером 55:36:120101:641, расположенного по адресу: г. Омск, ул. Херсонская, д. 7» и наложении ограничений (обременений) на земельные участки, входящие в ее состав»;

- охранная зона объекта «Газопровод-ввод до границ земельного участка с кадастровым номером 55:36:140124:66, расположенного по адресу: г. Омск, пер. Суровцева, д. 14, корп. 1» с реестровым номером 55:36-6.6598, установленная распоряжением Минимущества от 30 апреля 2025 года № 893-р «Об утверждении границ охранных зон газораспределительных сетей и наложении ограничений (обременений) на земельные участки, входящих в их состав» (далее – распоряжение № 893-р);

- охранная зона объекта «Газопровод-ввод до границ земельного участка с кадастровым номером 55:36:120103:423, расположенного по адресу: г. Омск, ул. 18-я Линия, д. 204» с реестровым номером 55:36-6.6599, установленная распоряжением № 893-р;

- охранная зона объекта «Газопровод-ввод до границ земельного участка с кадастровым номером 55:36:120103:936, расположенного по адресу: г. Омск, ул. 16-я Линия, д. 110» с реестровым номером 55:36-6.6600, установленная распоряжением № 893-р;

- охранная зона объекта «Газопровод-ввод до границ земельного участка с кадастровым номером 55:36:140123:211, расположенного по адресу: г. Омск, ул. Материальная, д. 3» с реестровым номером 55:36-6.6601, установленная распоряжением № 893-р;

- охранная зона объекта «Газопровод-ввод до границ земельного участка с кадастровым номером 55:36:140125:108, расположенного по адресу: г. Омск, ул. Куломзинская угол ул. 20 лет Октября, д. 13/2» с реестровым номером 55:36-6.6602, установленная распоряжением № 893-р;

- охранная зона объекта «Газопровод-ввод до границ земельного участка с кадастровым номером 55:36:140102:4676, расположенного по адресу: г. Омск, ул. Дунаевского, д. 51» с реестровым номером 55:36-6.6603, установленная распоряжением Минимущества от 1 апреля 2025 года № 574-р «Об утверждении границ охранной зоны газораспределительной сети «Газопровод-ввод до границ земельного участка с кадастровым номером 55:36:140102:4676, расположенного по адресу: г. Омск, ул. Дунаевского, д. 51»

и наложении ограничений (обременений) на земельные участки, входящие в ее состав».

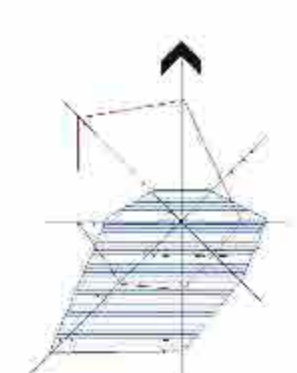
2. Департаменту информационной политики Администрации города Омска официально опубликовать настоящее постановление и разместить его на официальном сайте Администрации города Омска в информационно-телекоммуникационной сети «Интернет».

3. Контроль за исполнением настоящего постановления возложить на первого заместителя Мэра города Омска, директора департамента городского хозяйства Администрации города Омска Е.В. Фомина.

Исполняющий обязанности
Мэра города Омска



Е.В. Фомин

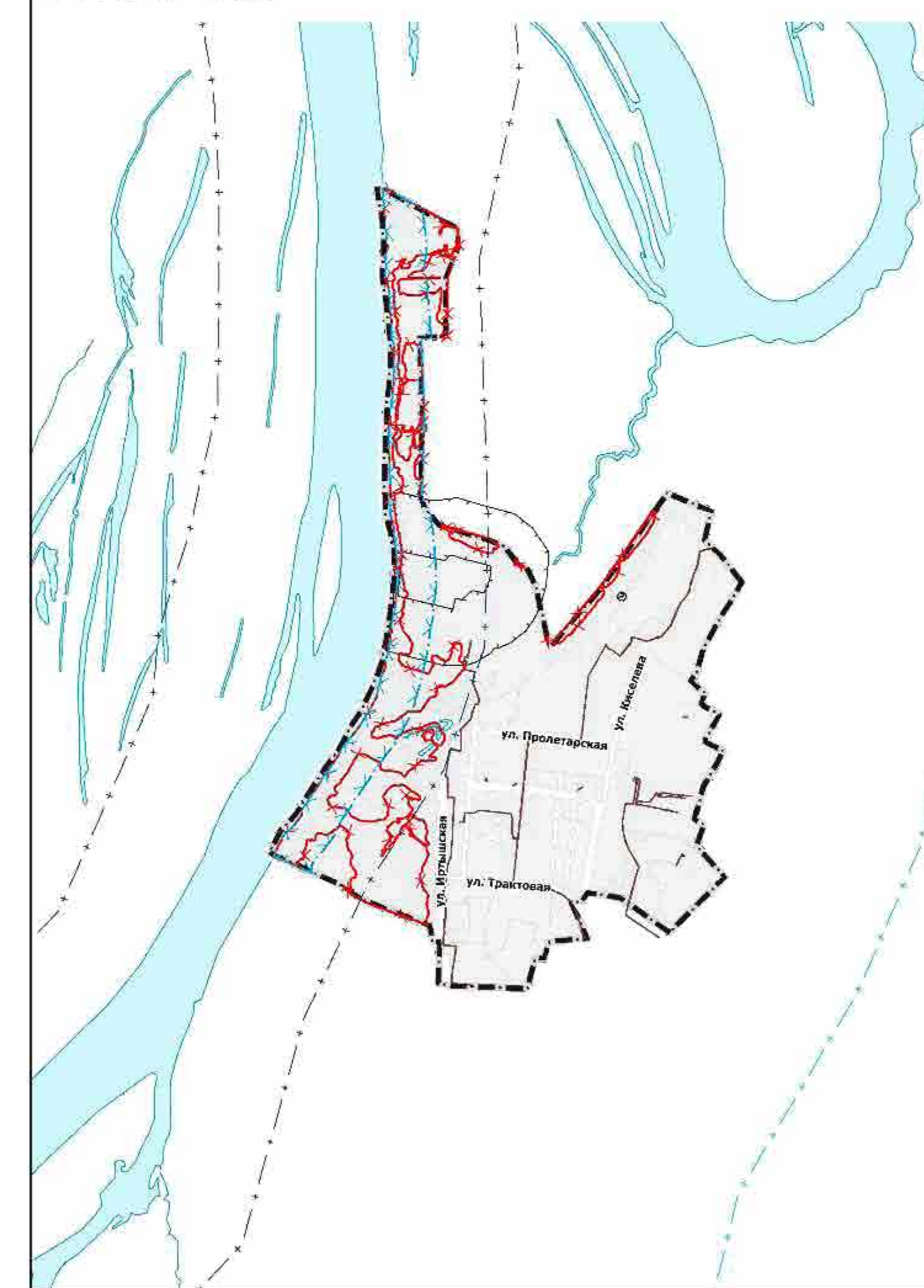


КАРТА ЗОН С ОСОБЫМИ УСЛОВИЯМИ ИСПОЛЬЗОВАНИЯ ТЕРРИТОРИЙ МУНИЦИПАЛЬНОГО ОБРАЗОВАНИЯ ГОРОДСКОЙ ОКРУГ ГОРОД ОМСК ОМСКОЙ ОБЛАСТИ
М 1:25 000

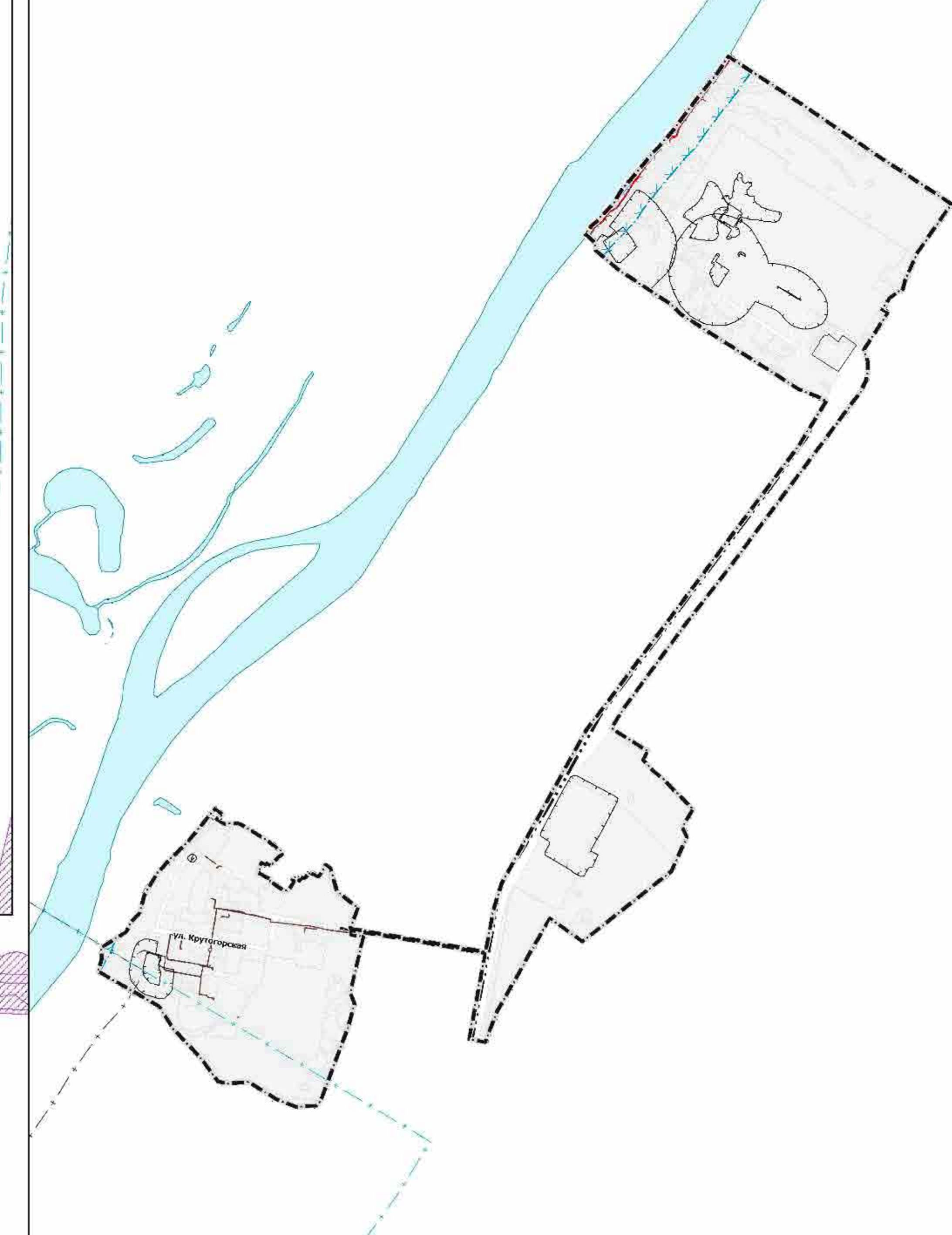
Приложение
к постановлению Администрации города Омска
от 18 августа 2025 года № 638-п

Приложение № 2
к Правилам землепользования и застройки
муниципального образования
городской округ город Омск Омской области

микрорайон БЕРЕГОВОЙ
М 1:25 000



микрорайон КРУТАЯ ГОРКА
М 1:25 000



УСЛОВНЫЕ ОБОЗНАЧЕНИЯ

ГРАНИЦЫ

Границы городского округа

Границы населенного пункта город Омск

ЗОНЫ С ОСОБЫМИ УСЛОВИЯМИ ИСПОЛЬЗОВАНИЯ ТЕРРИТОРИЙ

- Санитарно-защитная зона предприятий, сооружений и иных объектов
- Охранная зона инженерных сооружений
- Охранная зона стационарных пунктов наблюдения за состоянием окружающей природной среды
- Зона охраны объектов культурного наследия (историко-культурной) охраны
- Зона озеленения
- Другие зоны, устанавливаемые в соответствии с законодательством Российской Федерации
- Зоны инженерных сетей (электронных или оптоволоконных трубопроводов, газопроводов, нефтепроводов и нефтепродуктопроводов, аммиакопроводов)
- Первый пояс зоны санитарной охраны источника водоснабжения
- Второй пояс зоны санитарной охраны источника водоснабжения
- Третий пояс зоны санитарной охраны источника водоснабжения
- Водозащитная зона
- Прибрежная защитная полоса
- Зоны затопления

МАСШТАБ 1:25 000
и 1:50 000
и 1:100 000
и 1:200 000
и 1:500 000
и 1:1 000 000