


УТВЕРЖДАЮ

Председатель комиссии
по предупреждению и ликвидации
чрезвычайных ситуаций
и обеспечению пожарной безопасности
Администрации города Омска,
Мэр города Омска



С.Н. Шелест

« 23 » марта

2026 года

Список

мест, не санкционированных для купания на водных объектах,
расположенных на территории города Омска, на 2026 год

№ п/п	Индивидуальный номер знака	Привязка к местности (адрес)
Центральный административный округ		
1	1, 94, 98	Берег реки Иртыш в районе Ленинградского моста (100 м выше по течению, 200 м ниже по течению, 300 м ниже по течению напротив ресторана Сенкевич)
2	2	Правый берег реки Омь в районе дома 1/1 на улице Петра Некрасова
3	3	Правый берег реки Омь в районе улицы Раздольной
4	4	Водоем в районе дома 3 корпус 7 на улице Каховского
5	5	Водоем вблизи ОДО «Предприятие «Взлет» в районе дома 36 на улице Завертяева
6	6	Берег реки Иртыш в районе дома 22 на набережной Тухачевского (улица Кемеровская, дом 1/1)
7	7	Правый берег реки Омь в районе дома 3 на улице Чехова
8	8	Берег реки Иртыш в районе дома 20 на набережной Тухачевского
9	9	Водоем в районе СНТ «Степное» имени Левина
10	10, 11, 12, 13	Четыре водоема в СТ «Родничок»
11	70	Водоем в районе дома 3 на улице Каховского
12	71	Берег реки Омь в районе СНТ «Дружба-1»
13	72, 89	Два водоема в СТ «Керамик-2» в районе 3-й аллеи
14	73	Водоем в СТ «Тополек» в районе 4-й аллеи
15	76, 77	Два водоема в СТ «Керамик» в районе 23-й и 29-й аллеи
16	83	Водоем в районе СТ «Калинка»
17	87	Водоем в районе станции «Мелиораторов» в поселке Загородном
18	90	Водоем в СТ «Родник» в районе 3-й аллеи
19	93	Правый берег реки Омь в районе дома 98 по 1-му Восточному спуску
20	107	Берег реки Иртыш в районе дома 18 на набережной Тухачевского
21	108	Берег реки Иртыш в районе музея-исторического парка «Омская крепость» на набережной Тухачевского
Итого: 28 мест несанкционированного купания на водных объектах		
Советский административный округ		
1	14	ПКиО «Зеленый остров» (за дамбой) в районе дома 10/3 на улице Старозагородная роща

№ п/п	Индивидуальный номер знака	Привязка к местности (адрес)
2	15	Озеро «Моховое» в створе 5-й аллеи в СТ «Дары Сибири»
3	16	Берег реки Иртыш в поселке Николаевка в районе дома 34 на улице Песчаной
4	17, 99	Берег реки Иртыш за границей пляжа «Советский» (25 м выше по течению, 25 м ниже по течению)
5	18	Берег реки Иртыш в микрорайоне «Юбилейный» в районе дома 161е по проспекту Мира
6	19	Иртышский затон в поселке Николаевка в районе дома 154 на улице Песчаной
7	20	Берег реки Иртыш в районе моста имени 60-летия ВЛКСМ (спуск в районе телецентра, 100 м выше по течению)
8	21	Обводненный котлован в районе дома 2 на улице 6-й Крайней
9	22	Обводненный карьер в районе дома 2 корпус 2 на улице Физкультурной (ОмГАУ)
10	23	Обводненный карьер в районе дома 15 корпус 5 на улице 2-й Кольцевой
11	24	Обводненный карьер в районе дома 17 корпус 4 на улице 2-й Кольцевой
12	25	Берег реки Иртыш в районе моста имени 60-летия ВЛКСМ (350 м выше по течению)
13	26	Обводненный карьер в районе строительного рынка «На Королева» и улицы Заозерной
14	78	Берег реки Иртыш в районе 2-й аллеи в СНТ «Береговой» в микрорайоне «Береговой»
15	79	Берег реки Иртыш в районе дома 21 на улице Народной в микрорайоне «Захламино»
16	80	Водоем в ТСН СНТ «Колос» в микрорайоне «Большие поля»
17	81	Обводненный карьер в районе дома 41 на улице Сиреновой в микрорайоне «Большие поля»
18	100	Берег реки Иртыш в районе дома 165 корпус 1 по проспекту Мира в микрорайоне «Юбилейный»
19	101	Берег реки Иртыш в районе дома 23 корпус 3 на улице Пригородной
20	112	Верхняя граница пляжа «Первомайский» в районе дома 1/1 на улице Кемеровской
Итого: 21 место несанкционированного купания на водных объектах		
Октябрьский административный округ		
1	27	Обводненный карьер в районе дома 15 по Окружной дороге
2	28, 29, 30, 31	Водоем на улице Барабинской в районе пересечения с железнодорожным виадуком (4 места)
3	32	Озеро на территории муниципального предприятия города Омска «ПКиО имени 30-летия ВЛКСМ»
4	91	Водоем в СТ «Сибирский садовод-4»
5	92	Водоем в СТ «Железнодорожник»
Итого: 8 мест несанкционированного купания на водных объектах		
Ленинский административный округ		
1	33	Озеро «Чередовое»


№ п/п	Индивидуальный номер знака	Привязка к местности (адрес)
2	34,109	Озеро «Соленое» в районе остановки общественного транспорта «Оздоровительный лагерь» и в районе СНТ «Мостовик», улица Воровского
3	35	Озеро «Круглое» в поселке Армейском
4	36	Обводненный котлован вблизи строительного рынка «Южный» в районе дома 1 корпус 1 на улице 1-й Путевой
5	37, 38, 39	Три водоема в районе дома 87/1 на улице Машиностроительной
6	40	Обводненный котлован в районе дома 1/2 на улице 7-й Красноармейской
7	41	Обводненный котлован в поселке Светлом в районе дома 344 на улице В.Ф. Маргелова
8	42	Обводненный котлован в районе детского сада № 207, расположенного по адресу: улица 1-я Станционная, дом 110
9	43	Берег реки Иртыш в районе дома 41 на Иртышской набережной
10	44	Обводненный котлован на юго-западной границе СТ «Птицевод» в створе 6-й аллеи
11	45	Обводненный котлован на северной границе СТ «Птицевод» в створе 1-й аллеи
12	46, 47	Два обводненных котлована в микрорайоне Входном севернее дома 15а
13	48	Обводненный котлован в микрорайоне Входном напротив дома 2 возле Исилькульского тракта
	49	Берег реки Иртыш в районе дома 40 на Иртышской набережной
	50	Берег реки Иртыш в районе дома 30 на Иртышской набережной
14	74	Водоем в районе дома 23 в поселке Дальнем
15	75	Водоем в районе дома 100/2 на улице 6-й Станционной
16	82, 110	Берег реки Иртыш в районе дома 90 корпус 1 на улице 1-й Красной Звезды с южной и северной стороны
17	84	Озеро «Зеркальное» в 98 метрах на восток от дома 1 на улице 2-й Электровозной
18	85	Водоем в поселке Карьер СНТ «Искра»
19	86	Водоем в поселке Карьер СНТ «Автомобилист»
20	88	Водоем в районе дома 3 по Новосибирскому тракту М51
21	111	Искусственный котлован в 14-м Военном городке
Итого: 28 мест несанкционированного купания на водных объектах		
Кировский административный округ		
1	51	Водоток в парке имени 30-летия Победы (северный берег водоема)
2	52	Водоток в парке имени 30-летия Победы в районе часовни Георгия Победоносца
3	53	Водоем в парке имени 30-летия Победы в районе дома 109 корпус 2 на улице Суворова
4	54	Берег реки Иртыш в районе моста 60-летия Победы (100 м выше по течению)
5	55	Берег реки Иртыш в районе дома 11 на улице Прибрежной
6	56	Водоем в районе оздоровительно-гостиничного комплекса «Ника»

№ п/п	Индивидуальный номер знака	Привязка к местности (адрес)
		в районе дома 110 на улице Суворова
7	57	Берег реки Иртыш в районе дома 1 на улице Прибрежной
8	58	Водоток реки Иртыш напротив дома 91 по улице Мельничной
9	59	Обводненный карьер «Кирпичка» в районе дома 102 на улице 12 Декабря
10	60	Затон реки Иртыш в поселке Рыбачьем
11	61	Дамба в поселке Рыбачьем в районе судоремонтных мастерских
12	62	Берег реки Иртыш в районе СНТ «Кировец-2»
13	63	Берег реки Иртыш в районе СНТ «Иртышские зори»
14	64	Затон реки Иртыш «Лампочка» в районе дома 1а на улице Мостоотряд
15	65	Затон реки Иртыш «Лампочка» в районе СТ «Дорожник»
16	66	Затон реки Иртыш в районе СТ «Медик»
17	67, 68	Два водоема вблизи строительного рынка «Кировский» в районе дома 98 корпус 5 на улице 22 Декабря
18	69	Водоем в СНТ «Нефтехимик»
19	95	Затон реки Иртыш в поселке Рыбачьем в районе дома 164 на улице 3-й Островской, за судоремонтными мастерскими
20	102	Затон реки Иртыш в поселке Рыбачьем в районе дома 196 на улице 3-й Островской
21	103	Берег реки Иртыш в районе дома 6 на улице Поворотникова
22	96	Берег реки Иртыш в районе моста имени 60-летия ВЛКСМ (200 м выше по течению)
23	97	Левый берег реки Иртыш в районе дома 3 на улице Южной
24	104, 105	Два водоема в районе дома 11 корпус 1 по проспекту Комарова
25	106	Берег реки Иртыш в районе дома 1а на улице 12 Декабря
Итого: 27 мест несанкционированного купания на водных объектах		
Всего: 112 мест несанкционированного купания на водных объектах		


Заместитель Мэра города Омска,
директор департамента
общественной безопасности
Администрации города Омска


А.В. Киселев

СОГЛАСОВАНО
Начальник отдела БВО
ГУ МЧС России по Омской области


С.В. Звекон
«19» марта 2026 года

СОГЛАСОВАНО
Начальник УМВД России
по городу Омску


М.Ю. Рагулин
«19» марта 2026 года