

## КАРТА-ПЛАН ТЕРРИТОРИИ

### Пояснительная записка

#### 1. Сведения о территории выполнения комплексных кадастровых работ:

55:36:090109

(наименование субъекта Российской Федерации, муниципального образования, населенного пункта, уникальные учетные номера кадастровых кварталов, иные сведения, позволяющие определить местоположение территории, на которой выполняются комплексные кадастровые работы, например, наименование садоводческого или огороднического некоммерческого товарищества, гаражного кооператива, элемента планировочной структуры)

#### 2. Основания выполнения комплексных кадастровых работ:

Наименование, дата и номер документа, на основании которого выполняются комплексные кадастровые работы:

. 10, 19 2024 .,

#### 3. Дата подготовки карты-плана территории: 4 2024 .

#### 4. Сведения о заказчике(ах) комплексных кадастровых работ:

В отношении юридического лица, органа местного самоуправления муниципального района, муниципального округа или городского округа либо уполномоченного исполнительного органа государственной власти субъекта Российской Федерации:

полное или сокращенное (в случае, если имеется) наименование: \_\_\_\_\_

основной государственный регистрационный номер: \_\_\_\_\_

1025500761142

идентификационный номер налогоплательщика: \_\_\_\_\_

5503031117

В отношении физического лица или представителя физических или юридических лиц:

фамилия, имя, отчество (последнее - при наличии): \_\_\_\_\_

страховой номер индивидуального лицевого счета в системе обязательного пенсионного страхования Российской Федерации (СНИЛС): \_\_\_\_\_

Наименование и реквизиты документа, подтверждающие полномочия представителя заказчика(ов) комплексных кадастровых работ: \_\_\_\_\_

Адрес электронной почты (для направления уведомления о результатах внесения сведений в Единый государственный реестр недвижимости): \_\_\_\_\_

#### 5. Сведения об исполнителе комплексных кадастровых работ:



1	2	3	4	5	6	7	8	9
1	ГГС. 1	Игоево, сигн., 35.200 м	МСК-55, зона 2	476 387,11	2 155 676,78	Утрачен	Сохранился	Сохранился
2	ГГС. 2	Пушкино, сигн., 34.500 м		496 868,75	2 169 854,06	Сохранился		
3	ГГС. 1	Ломти, сигн., 35.000 м		473 516,76	2 174 789,96			

**2. Сведения об использованных средствах измерений:**

№ п/п	Наименование и обозначение типа средства измерений - прибора (инструмента, аппаратуры)	Заводской или серийный номер средства измерений	Реквизиты свидетельства о поверке прибора (инструмента, аппаратуры) и (или) срок действия поверки
1	2	3	4
1	GNSS-приемник спутниковый геодезический многочастотный TRIUMPH-2	01246	№С-ГКФ/22-06-2023/256034260 от 22.06.2023

**Сведения об уточняемых земельных участках**

**1. Сведения о характерных точках границ уточняемого земельного участка с кадастровым номером** 55:36:090109:1 :  
 Система координат МСК-55, зона 2 Зона № 2

Обозначение характерных точек границ	Координаты, м				Метод определения координат	Формулы, примененные для расчета средней квадратической погрешности определения координат характерных точек границ (Mt), с подставленными в такие формулы значениями и итоговые (вычисленные) значения Mt, м	Описание закрепления точки
	содержатся в Едином государственном реестре недвижимости		определены в результате выполнения комплексных кадастровых работ				
	X	Y	X	Y			
1	2	3	4	5	6	7	8
315	483 284,75	2 164 849,82	483 284,75	2 164 849,82	—	—	—
316	483 256,81	2 164 852,14	483 256,81	2 164 852,14			
317	483 253,85	2 164 810,33	483 253,85	2 164 810,33			
318	483 272,50	2 164 808,96	483 272,50	2 164 808,96			
319	483 281,97	2 164 808,28	483 281,97	2 164 808,28			
315	483 284,75	2 164 849,82	483 284,75	2 164 849,82			

**2. Сведения о частях границ уточняемого земельного участка с кадастровым номером** 55:36:090109:1 :

Обозначение части границ		Горизонтальное проложение (S), м	Описание прохождения части границ	Сведения о согласовании местоположения границ (согласовано/спорное)
от т.	до т.			
1	2	3	4	5
315	316	28,04	—	согласовано
316	317	41,91		
317	318	18,70		
318	319	9,49		
319	315	41,63		

**3. Сведения о характеристиках уточняемого земельного участка с кадастровым номером** 55:36:090109:1 :

№ п/п	Наименование характеристики земельного участка	Значение характеристики
1	2	3

1	2	3
1.	Адрес земельного участка	—
1.1.	Сведения о местоположении земельного участка (при отсутствии адреса) в структурированном в соответствии с федеральной информационной адресной системой виде	
1.2.	Дополнительные сведения о местоположении земельного участка	Омская область, г. Омск, р-н. Центральный АО, ул. Лермонтова, д. 130
2.	Площадь земельного участка ± величина погрешности определения (вычисления) площади ( $P \pm \Delta P$ ), м <sup>2</sup>	1 175 ± 12,00
3.	Формула, примененная для вычисления предельной погрешности определения площади земельного участка, с подставленными значениями и итоговые (вычисленные) значения	$3,5 * 0,10 * \sqrt{(1\ 175,00)} = 12$
4.	Площадь земельного участка согласно сведениям Единого государственного реестра недвижимости (Ркад), м <sup>2</sup>	1 175,00
5.	Оценка расхождения Р и Ркад ( $P - P_{кад}$ ), м <sup>2</sup>	0
6.	Предельный минимальный и максимальный размеры земельного участка (Рмин и Рмакс), м <sup>2</sup>	— —
7.	Вид (виды) разрешенного использования	Для эксплуатации магазинов и хлебопекарни
7.1.	Дополнительные сведения об использовании земельного участка	—
8.	Кадастровый или иной государственный учетный номер (инвентарный) здания, сооружения, объекта незавершенного строительства, расположенного на земельном участке	55:36:000000:5954; 55:36:090109:5147
9.	Сведения о земельных участках (землях общего пользования, территории общего пользования), посредством которых обеспечивается доступ	—
10.	Иные сведения	—
<b>4. Пояснения к сведениям об уточняемом земельном участке с кадастровым номером</b>		<b>55:36:090109:1</b> :
1.	—	—

**1. Сведения о характерных точках границ уточняемого земельного участка с кадастровым номером** 55:36:090109:2 :  
 Система координат МСК-55, зона 2 Зона № 2

Обозначение характерных точек границ	Координаты, м				Метод определения координат	Формулы, примененные для расчета средней квадратической погрешности определения координат характерных точек границ (Mt), с подставленными в такие формулы значениями и итоговые (вычисленные) значения Mt, м	Описание закрепления точки
	содержатся в Едином государственном реестре недвижимости		определены в результате выполнения комплексных кадастровых работ				
	X	Y	X	Y			
1	2	3	4	5	6	7	8
н320У	—	—	483 138,24	2 165 283,67	Метод спутниковых геодезических измерений (определений)	Mt = 0,10	—
н321У	—	—	483 138,47	2 165 289,87			
н322У	—	—	483 135,20	2 165 289,99			
н323У	—	—	483 134,97	2 165 283,79			
н320У	—	—	483 138,24	2 165 283,67			

**2. Сведения о частях границ уточняемого земельного участка с кадастровым номером** 55:36:090109:2 :

Обозначение части границ		Горизонтальное проложение (S), м	Описание прохождения части границ	Сведения о согласовании местоположения границ (согласовано/спорное)
от т.	до т.			
1	2	3	4	5
н320У	н321У	6,20	—	согласовано
н321У	н322У	3,27		
н322У	н323У	6,20		
н323У	н320У	3,27		

**3. Сведения о характеристиках уточняемого земельного участка с кадастровым номером** 55:36:090109:2 :

№ п/п	Наименование характеристики земельного участка	Значение характеристики
1	2	3
1	2	3

1	2	3
1.	Адрес земельного участка	—
1.1.	Сведения о местоположении земельного участка (при отсутствии адреса) в структурированном в соответствии с федеральной информационной адресной системой виде	
1.2.	Дополнительные сведения о местоположении земельного участка	Омская область, г. Омск, р-н. Центральный АО, гск Луч-13 (ЦАО)
2.	Площадь земельного участка ± величина погрешности определения (вычисления) площади ( $P \pm \Delta P$ ), м <sup>2</sup>	20 ± 2,00
3.	Формула, примененная для вычисления предельной погрешности определения площади земельного участка, с подставленными значениями и итоговые (вычисленные) значения	$3,5 * 0,10 * \sqrt{(20,00)} = 2$
4.	Площадь земельного участка согласно сведениям Единого государственного реестра недвижимости (Ркад), м <sup>2</sup>	18,00
5.	Оценка расхождения Р и Ркад ( $P - P_{кад}$ ), м <sup>2</sup>	2
6.	Предельный минимальный и максимальный размеры земельного участка (Рмин и Рмакс), м <sup>2</sup>	— —
7.	Вид (виды) разрешенного использования	Для строительства гаража Бокс № 3
7.1.	Дополнительные сведения об использовании земельного участка	—
8.	Кадастровый или иной государственный учетный номер (инвентарный) здания, сооружения, объекта незавершенного строительства, расположенного на земельном участке	—
9.	Сведения о земельных участках (землях общего пользования, территории общего пользования), посредством которых обеспечивается доступ	—
10.	Иные сведения	—
<b>4. Пояснения к сведениям об уточняемом земельном участке с кадастровым номером</b>		<b>55:36:090109:2</b> :
1.		—

**1. Сведения о характерных точках границ уточняемого земельного участка с кадастровым номером** 55:36:090109:4 :  
 Система координат МСК-55, зона 2 Зона № 2

Обозначение характерных точек границ	Координаты, м				Метод определения координат	Формулы, примененные для расчета средней квадратической погрешности определения координат характерных точек границ (Mt), с подставленными в такие формулы значениями и итоговые (вычисленные) значения Mt, м	Описание закрепления точки
	содержатся в Едином государственном реестре недвижимости		определены в результате выполнения комплексных кадастровых работ				
	X	Y	X	Y			
1	2	3	4	5	6	7	8
324	482 713,57	2 165 329,03	482 713,57	2 165 329,03	—	—	—
325	482 699,91	2 165 329,88	482 699,91	2 165 329,88			
326	482 699,85	2 165 325,07	482 699,85	2 165 325,07			
327	482 706,76	2 165 324,65	482 706,76	2 165 324,65			
328	482 706,35	2 165 313,24	482 706,35	2 165 313,24			
329	482 712,60	2 165 312,84	482 712,60	2 165 312,84			
324	482 713,57	2 165 329,03	482 713,57	2 165 329,03			

**2. Сведения о частях границ уточняемого земельного участка с кадастровым номером** 55:36:090109:4 :

Обозначение части границ		Горизонтальное проложение (S), м	Описание прохождения части границ	Сведения о согласовании местоположения границ (согласовано/спорное)
от т.	до т.			
1	2	3	4	5
324	325	13,69	—	согласовано
325	326	4,81		
326	327	6,92		
327	328	11,42		
328	329	6,26		
329	324	16,22		

**3. Сведения о характеристиках уточняемого земельного участка с кадастровым номером** 55:36:090109:4 :

№ п/п	Наименование характеристики земельного участка	Значение характеристики
1	2	3



1	2	3
1.	Адрес земельного участка	—
1.1.	Сведения о местоположении земельного участка (при отсутствии адреса) в структурированном в соответствии с федеральной информационной адресной системой виде	
1.2.	Дополнительные сведения о местоположении земельного участка	Местоположение установлено относительно ориентира, расположенного за пределами участка. Ориентир жилой дом. Участок находится примерно в 45 м, по направлению на юго-запад от ориентира. Почтовый адрес ориентира: Омская область, г. Омск, Центральный АО, ул. Богдана Хмельницкого, дом 138.
2.	Площадь земельного участка $\pm$ величина погрешности определения (вычисления) площади ( $P \pm \Delta P$ ), м <sup>2</sup>	138 $\pm$ 4,00
3.	Формула, примененная для вычисления предельной погрешности определения площади земельного участка, с подставленными значениями и итоговые (вычисленные) значения	$3,5 * 0,10 * \sqrt{(138,00)} = 4$
4.	Площадь земельного участка согласно сведениям Единого государственного реестра недвижимости (Ркад), м <sup>2</sup>	138,00
5.	Оценка расхождения P и Ркад ( $P - P_{кад}$ ), м <sup>2</sup>	0
6.	Предельный минимальный и максимальный размеры земельного участка (Pмин и Pмакс), м <sup>2</sup>	— —
7.	Вид (виды) разрешенного использования	Для общественно-деловых целей под строения, для размещения гаражей и автостоянок
7.1.	Дополнительные сведения об использовании земельного участка	—
8.	Кадастровый или иной государственный учетный номер (инвентарный) здания, сооружения, объекта незавершенного строительства, расположенного на земельном участке	—
9.	Сведения о земельных участках (землях общего пользования, территории общего пользования), посредством которых обеспечивается доступ	—
10.	Иные сведения	—
<b>4. Пояснения к сведениям об уточняемом земельном участке с кадастровым номером</b>		<b>55:36:090109:4</b> :
1.	—	

**1. Сведения о характерных точках границ уточняемого земельного участка с кадастровым номером** 55:36:090109:5 :  
 Система координат МСК-55, зона 2 Зона № 2

Обозначение характерных точек границ	Координаты, м				Метод определения координат	Формулы, примененные для расчета средней квадратической погрешности определения координат характерных точек границ (Mt), с подставленными в такие формулы значениями и итоговые (вычисленные) значения Mt, м	Описание закрепления точки
	содержатся в Едином государственном реестре недвижимости		определены в результате выполнения комплексных кадастровых работ				
	X	Y	X	Y			
1	2	3	4	5	6	7	8
330	482 580,34	2 165 269,01	482 580,34	2 165 269,01	—	—	—
331	482 587,48	2 165 353,47	482 587,48	2 165 353,47			
332	482 587,06	2 165 355,87	482 587,06	2 165 355,87			
333	482 585,69	2 165 357,81	482 585,69	2 165 357,81			
334	482 583,56	2 165 358,61	482 583,56	2 165 358,61			
335	482 581,58	2 165 358,51	482 581,58	2 165 358,51			
336	482 566,18	2 165 359,73	482 566,18	2 165 359,73			
337	482 559,12	2 165 270,65	482 559,12	2 165 270,65			
330	482 580,34	2 165 269,01	482 580,34	2 165 269,01			

**2. Сведения о частях границ уточняемого земельного участка с кадастровым номером** 55:36:090109:5 :

Обозначение части границ		Горизонтальное проложение (S), м	Описание прохождения части границ	Сведения о согласовании местоположения границ (согласовано/спорное)
от т.	до т.			
1	2	3	4	5
330	331	84,76	—	согласовано
331	332	2,44		
332	333	2,37		
333	334	2,28		
334	335	1,98		
335	336	15,45		
336	337	89,36		
337	330	21,28		

**3. Сведения о характеристиках уточняемого земельного участка с кадастровым номером** 55:36:090109:5 :

№ п/п	Наименование характеристики земельного участка	Значение характеристики
-------	--	-------------------------

1	2	3
1.	Адрес земельного участка	—
1.1.	Сведения о местоположении земельного участка (при отсутствии адреса) в структурированном в соответствии с федеральной информационной адресной системой виде	
1.2.	Дополнительные сведения о местоположении земельного участка	Омская область, г Омск, Центральный АО, ул 20 лет РККА, д 21
2.	Площадь земельного участка ± величина погрешности определения (вычисления) площади ( $P \pm \Delta P$ ), м <sup>2</sup>	1 918 ± 15,00
3.	Формула, примененная для вычисления предельной погрешности определения площади земельного участка, с подставленными значениями и итоговые (вычисленные) значения	$3,5*0,10*\sqrt{(1\ 918,00)} = 15$
4.	Площадь земельного участка согласно сведениям Единого государственного реестра недвижимости (Ркад), м <sup>2</sup>	1 919,00
5.	Оценка расхождения Р и Ркад ( $P - P_{кад}$ ), м <sup>2</sup>	1
6.	Предельный минимальный и максимальный размеры земельного участка ( $P_{мин}$ и $P_{макс}$ ), м <sup>2</sup>	— —
7.	Вид (виды) разрешенного использования	Для эксплуатации и обслуживания объектов социально-культурного назначения для жилищных нужд под зда
7.1.	Дополнительные сведения об использовании земельного участка	—
8.	Кадастровый или иной государственный учетный номер (инвентарный) здания, сооружения, объекта незавершенного строительства, расположенного на земельном участке	55:36:000000:162152; 55:36:090109:6716
9.	Сведения о земельных участках (землях общего пользования, территории общего пользования), посредством которых обеспечивается доступ	—
10.	Иные сведения	—
<b>4. Пояснения к сведениям об уточняемом земельном участке с кадастровым номером</b>		<b>55:36:090109:5</b> :
1.		—

**1. Сведения о характерных точках границ уточняемого земельного участка с кадастровым номером** 55:36:090109:8 :  
 Система координат МСК-55, зона 2 Зона № 2

Обозначение характерных точек границ	Координаты, м				Метод определения координат	Формулы, примененные для расчета средней квадратической погрешности определения координат характерных точек границ (Mt), с подставленными в такие формулы значениями и итоговые (вычисленные) значения Mt, м	Описание закрепления точки
	содержатся в Едином государственном реестре недвижимости		определены в результате выполнения комплексных кадастровых работ				
	X	Y	X	Y			
1	2	3	4	5	6	7	8
338	483 105,35	2 164 570,35	483 105,35	2 164 570,35	—	—	—
339	483 112,66	2 164 569,27	483 112,66	2 164 569,27			
340	483 156,96	2 164 564,45	483 156,96	2 164 564,45			
341	483 163,87	2 164 564,17	483 163,87	2 164 564,17			
342	483 164,14	2 164 565,88	483 164,14	2 164 565,88			
343	483 167,05	2 164 565,73	483 167,05	2 164 565,73			
344	483 165,13	2 164 543,89	483 165,13	2 164 543,89			
345	483 183,97	2 164 542,02	483 183,97	2 164 542,02			
346	483 185,68	2 164 563,86	483 185,68	2 164 563,86			
347	483 185,45	2 164 565,75	483 185,45	2 164 565,75			
348	483 183,42	2 164 566,92	483 183,42	2 164 566,92			
349	483 181,69	2 164 569,19	483 181,69	2 164 569,19			
350	483 169,95	2 164 571,18	483 169,95	2 164 571,18			
351	483 167,72	2 164 572,44	483 167,72	2 164 572,44			
352	483 165,03	2 164 572,20	483 165,03	2 164 572,20			
353	483 165,62	2 164 578,71	483 165,62	2 164 578,71			
354	483 167,49	2 164 619,55	483 167,49	2 164 619,55			
355	483 165,99	2 164 619,63	483 165,99	2 164 619,63			
356	483 166,06	2 164 621,73	483 166,06	2 164 621,73			
357	483 152,24	2 164 622,68	483 152,24	2 164 622,68			
358	483 111,96	2 164 626,37	483 111,96	2 164 626,37			
359	483 111,06	2 164 618,76	483 111,06	2 164 618,76			
360	483 108,75	2 164 599,17	483 108,75	2 164 599,17			

1	2	3	4	5	6	7	8
338	483 105,35	2 164 570,35	483 105,35	2 164 570,35	—	—	—

**2. Сведения о частях границ уточняемого земельного участка с кадастровым номером 55:36:090109:8 :**

Обозначение части границ		Горизонтальное проложение (S), м	Описание прохождения части границ	Сведения о согласовании местоположения границ (согласовано/спорное)
от т.	до т.			
1	2	3	4	5
338	339	7,39	—	согласовано
339	340	44,56		
340	341	6,92		
341	342	1,73		
342	343	2,91		
343	344	21,92		
344	345	18,93		
345	346	21,91		
346	347	1,90		
347	348	2,34		
348	349	2,85		
349	350	11,91		
350	351	2,56		
351	352	2,70		
352	353	6,54		
353	354	40,88		
354	355	1,50		
355	356	2,10		
356	357	13,85		
357	358	40,45		
358	359	7,66		
359	360	19,73		
360	338	29,02		

**3. Сведения о характеристиках уточняемого земельного участка с кадастровым номером 55:36:090109:8 :**

№ п/п	Наименование характеристики земельного участка	Значение характеристики
1	2	3

1	2	3
1.	Адрес земельного участка	—
1.1.	Сведения о местоположении земельного участка (при отсутствии адреса) в структурированном в соответствии с федеральной информационной адресной системой виде	
1.2.	Дополнительные сведения о местоположении земельного участка	Омская область, г Омск, Центральный АО, ул. Куйбышева
2.	Площадь земельного участка ± величина погрешности определения (вычисления) площади ( $P \pm \Delta P$ ), м <sup>2</sup>	3 822 ± 22,00
3.	Формула, примененная для вычисления предельной погрешности определения площади земельного участка, с подставленными значениями и итоговые (вычисленные) значения	$3,5 * 0,10 * \sqrt{(3\ 822,00)} = 22$
4.	Площадь земельного участка согласно сведениям Единого государственного реестра недвижимости (Ркад), м <sup>2</sup>	3 822,00
5.	Оценка расхождения Р и Ркад ( $P - P_{кад}$ ), м <sup>2</sup>	0
6.	Предельный минимальный и максимальный размеры земельного участка (Рмин и Рмакс), м <sup>2</sup>	— —
7.	Вид (виды) разрешенного использования	Фактически занимаемый, для размещения административных и офисных зданий, объектов образования, науки, здравоохранения и социального обеспечения, физической культуры и спорта, культуры, искусства, религии
7.1.	Дополнительные сведения об использовании земельного участка	—
8.	Кадастровый или иной государственный учетный номер (инвентарный) здания, сооружения, объекта незавершенного строительства, расположенного на земельном участке	55:36:000000:156818; 55:36:000000:162820; 55:36:090109:1630; 55:36:090109:1643; 55:36:090109:1644; 55:36:090109:1652; 55:36:090109:7574
9.	Сведения о земельных участках (землях общего пользования, территории общего пользования), посредством которых обеспечивается доступ	—
10.	Иные сведения	—
<b>4. Пояснения к сведениям об уточняемом земельном участке с кадастровым номером</b>		<b>55:36:090109:8</b> :
1.		—

**1. Сведения о характерных точках границ уточняемого земельного участка с кадастровым номером** 55:36:090109:9 :  
 Система координат МСК-55, зона 2 Зона № 2

Обозначение характерных точек границ	Координаты, м				Метод определения координат	Формулы, примененные для расчета средней квадратической погрешности определения координат характерных точек границ (Mt), с подставленными в такие формулы значениями и итоговые (вычисленные) значения Mt, м	Описание закрепления точки
	содержатся в Едином государственном реестре недвижимости		определены в результате выполнения комплексных кадастровых работ				
	X	Y	X	Y			
1	2	3	4	5	6	7	8
361	482 437,58	2 165 120,66	482 437,58	2 165 120,66	—	—	—
362	482 437,89	2 165 124,48	482 437,89	2 165 124,48			
363	482 445,16	2 165 210,35	482 445,16	2 165 210,35			
364	482 430,25	2 165 211,62	482 430,25	2 165 211,62			
365	482 422,55	2 165 121,95	482 422,55	2 165 121,95			
361	482 437,58	2 165 120,66	482 437,58	2 165 120,66			

**2. Сведения о частях границ уточняемого земельного участка с кадастровым номером** 55:36:090109:9 :

Обозначение части границ		Горизонтальное проложение (S), м	Описание прохождения части границ	Сведения о согласовании местоположения границ (согласовано/спорное)
от т.	до т.			
1	2	3	4	5
361	362	3,83	—	согласовано
362	363	86,18		
363	364	14,96		
364	365	90,00		
365	361	15,09		

**3. Сведения о характеристиках уточняемого земельного участка с кадастровым номером** 55:36:090109:9 :

№ п/п	Наименование характеристики земельного участка	Значение характеристики
1	2	3
1	2	3

1	2	3
1.	Адрес земельного участка	—
1.1.	Сведения о местоположении земельного участка (при отсутствии адреса) в структурированном в соответствии с федеральной информационной адресной системой виде	
1.2.	Дополнительные сведения о местоположении земельного участка	Омская область, г. Омск, Октябрьский АО, ул. 20 лет РККА
2.	Площадь земельного участка ± величина погрешности определения (вычисления) площади ( $P \pm \Delta P$ ), м <sup>2</sup>	1 352 ± 13,00
3.	Формула, примененная для вычисления предельной погрешности определения площади земельного участка, с подставленными значениями и итоговые (вычисленные) значения	$3,5 * 0,10 * \sqrt{(1\ 352,00)} = 13$
4.	Площадь земельного участка согласно сведениям Единого государственного реестра недвижимости (Ркад), м <sup>2</sup>	1 352,00
5.	Оценка расхождения Р и Ркад ( $P - P_{кад}$ ), м <sup>2</sup>	0
6.	Предельный минимальный и максимальный размеры земельного участка ( $P_{мин}$ и $P_{макс}$ ), м <sup>2</sup>	— —
7.	Вид (виды) разрешенного использования	фактически занимаемый подстанцией Съездовская
7.1.	Дополнительные сведения об использовании земельного участка	—
8.	Кадастровый или иной государственный учетный номер (инвентарный) здания, сооружения, объекта незавершенного строительства, расположенного на земельном участке	55:36:000000:156944; 55:36:000000:165371; 55:36:000000:165518; 55:36:000000:166369
9.	Сведения о земельных участках (землях общего пользования, территории общего пользования), посредством которых обеспечивается доступ	—
10.	Иные сведения	Пункты 11, 12, 13 Постановления Совета Министров СССР от 26.03.1984 г. № 255 "Об утверждении правил охраны электрических сетей напряжением свыше 1000 вольт". Учётный номер зоны 55.36.2.257. Обременение возникает на основании: Сопроводительное письмо. № б/н, выдан ГП "Омский центр ТИЗ".
<b>4. Пояснения к сведениям об уточняемом земельном участке с кадастровым номером</b>		<b>55:36:090109:9</b> :
1.		—



1. Сведения о характерных точках границ уточняемого земельного участка с кадастровым номером					55:36:090109:11		:
Система координат			МСК-55, зона 2		Зона № 2		
Обозначение характерных точек границ	Координаты, м				Метод определения координат	Формулы, примененные для расчета средней квадратической погрешности определения координат характерных точек границ (Mt), с подставленными в такие формулы значениями и итоговые (вычисленные) значения Mt, м	Описание закрепления точки
	содержатся в Едином государственном реестре недвижимости		определены в результате выполнения комплексных кадастровых работ				
	X	Y	X	Y			
1	2	3	4	5	6	7	8
366	482 516,11	2 165 159,52	482 516,11	2 165 159,52	—	—	—
367	482 519,92	2 165 203,91	482 519,92	2 165 203,91			
368	482 486,02	2 165 206,83	482 486,02	2 165 206,83			
369	482 482,10	2 165 160,59	482 482,10	2 165 160,59			
366	482 516,11	2 165 159,52	482 516,11	2 165 159,52			
Вырез 1 из 3							
370	482 512,14	2 165 194,42	482 512,14	2 165 194,42	—	—	—
371	482 512,36	2 165 200,50	482 512,36	2 165 200,50			
372	482 508,72	2 165 200,60	482 508,72	2 165 200,60			
373	482 508,44	2 165 194,52	482 508,44	2 165 194,52			
370	482 512,14	2 165 194,42	482 512,14	2 165 194,42			
Вырез 2 из 3							
374	482 496,46	2 165 180,75	482 496,46	2 165 180,75	—	—	—
375	482 496,75	2 165 186,85	482 496,75	2 165 186,85			
376	482 493,09	2 165 186,99	482 493,09	2 165 186,99			
377	482 492,81	2 165 180,92	482 492,81	2 165 180,92			
374	482 496,46	2 165 180,75	482 496,46	2 165 180,75			
Вырез 3 из 3							
378	482 497,25	2 165 194,98	482 497,25	2 165 194,98	—	—	—
379	482 497,58	2 165 201,05	482 497,58	2 165 201,05			
380	482 494,03	2 165 201,17	482 494,03	2 165 201,17			
381	482 493,62	2 165 195,10	482 493,62	2 165 195,10			
378	482 497,25	2 165 194,98	482 497,25	2 165 194,98			

**2. Сведения о частях границ уточняемого земельного участка с кадастровым номером 55:36:090109:11 :**

Обозначение части границ		Горизонтальное проложение (S), м	Описание прохождения части границ	Сведения о согласовании местоположения границ (согласовано/спорное)
от т.	до т.			
1	2	3	4	5
366	367	44,55	—	согласовано
367	368	34,03		
368	369	46,41		
369	366	34,03		
Вырез 1 из 3				
370	371	6,08	—	согласовано
371	372	3,64		
372	373	6,09		
373	370	3,70		
Вырез 2 из 3				
374	375	6,11	—	согласовано
375	376	3,66		
376	377	6,08		
377	374	3,65		
Вырез 3 из 3				
378	379	6,08	—	согласовано
379	380	3,55		
380	381	6,08		
381	378	3,63		

**3. Сведения о характеристиках уточняемого земельного участка с кадастровым номером 55:36:090109:11 :**

№ п/п	Наименование характеристики земельного участка	Значение характеристики
1	2	3
1.	Адрес земельного участка	—
1.1.	Сведения о местоположении земельного участка (при отсутствии адреса) в структурированном в соответствии с федеральной информационной адресной системой виде	
1.2.	Дополнительные сведения о местоположении земельного участка	Местоположение установлено относительно ориентира, расположенного за пределами участка. Ориентир 9-ти этажный жилой дом. Участок находится примерно в 43 м, по направлению на запад от ориентира. Почтовый адрес ориентира: Омская обл, г Омск, Октябрьский АО, ул 20 лет РККА, д 10.

1	2	3
2.	Площадь земельного участка ± величина погрешности определения (вычисления) площади ( $P \pm \Delta P$ ), м <sup>2</sup>	1 480 ± 13,00
3.	Формула, примененная для вычисления предельной погрешности определения площади земельного участка, с подставленными значениями и итоговые (вычисленные) значения	$3,5 * 0,10 * \sqrt{(1\ 480,00)} = 13$
4.	Площадь земельного участка согласно сведениям Единого государственного реестра недвижимости (Ркад), м <sup>2</sup>	1 480,00
5.	Оценка расхождения Р и Ркад ( $P - P_{кад}$ ), м <sup>2</sup>	0
6.	Предельный минимальный и максимальный размеры земельного участка (Рмин и Рмакс), м <sup>2</sup>	— —
7.	Вид (виды) разрешенного использования	для общественно-деловых целей под строительство гаражей
7.1.	Дополнительные сведения об использовании земельного участка	—
8.	Кадастровый или иной государственный учетный номер (инвентарный) здания, сооружения, объекта незавершенного строительства, расположенного на земельном участке	55:36:090109:6127
9.	Сведения о земельных участках (землях общего пользования, территории общего пользования), посредством которых обеспечивается доступ	—
10.	Иные сведения	Сдан в аренду. Обременение возникает на основании: Распоряжение МЭРа г.Омска. № 556-р, выдан Белов Е.И. Аренда (в том числе, субаренда). Обременение возникает на основании: Договор аренды. № Д-О-2-7-3849.. Распоряжение главы администрации. № 556-Р.
<b>4. Пояснения к сведениям об уточняемом земельном участке с кадастровым номером <u>55:36:090109:11</u> :</b>		
1.	—	

**1. Сведения о характерных точках границ уточняемого земельного участка с кадастровым номером** 55:36:090109:15 :  
 Система координат МСК-55, зона 2 Зона № 2

Обозначение характерных точек границ	Координаты, м				Метод определения координат	Формулы, примененные для расчета средней квадратической погрешности определения координат характерных точек границ (Mt), с подставленными в такие формулы значениями и итоговые (вычисленные) значения Mt, м	Описание закрепления точки
	содержатся в Едином государственном реестре недвижимости		определены в результате выполнения комплексных кадастровых работ				
	X	Y	X	Y			
1	2	3	4	5	6	7	8
382	482 611,15	2 165 378,73	482 611,15	2 165 378,73	—	—	—
383	482 607,21	2 165 379,06	482 607,21	2 165 379,06			
384	482 607,18	2 165 379,06	482 607,18	2 165 379,06			
385	482 605,38	2 165 359,40	482 605,38	2 165 359,40			
386	482 609,50	2 165 359,05	482 609,50	2 165 359,05			
382	482 611,15	2 165 378,73	482 611,15	2 165 378,73			

**2. Сведения о частях границ уточняемого земельного участка с кадастровым номером** 55:36:090109:15 :

Обозначение части границ		Горизонтальное проложение (S), м	Описание прохождения части границ	Сведения о согласовании местоположения границ (согласовано/спорное)
от т.	до т.			
1	2	3	4	5
382	383	3,95	—	согласовано
383	384	0,03		
384	385	19,74		
385	386	4,13		
386	382	19,75		

**3. Сведения о характеристиках уточняемого земельного участка с кадастровым номером** 55:36:090109:15 :

№ п/п	Наименование характеристики земельного участка	Значение характеристики
1	2	3

1	2	3
1.	Адрес земельного участка	—
1.1.	Сведения о местоположении земельного участка (при отсутствии адреса) в структурированном в соответствии с федеральной информационной адресной системой виде	
1.2.	Дополнительные сведения о местоположении земельного участка	Местоположение установлено относительно ориентира, расположенного за пределами участка. Ориентир 3-х этажное жилое здание. Участок находится примерно в 10 м, по направлению на юг от ориентира. Почтовый адрес ориентира: Омская область, г. Омск, р-н. Центральный АО, ул. 20 лет РККА, д. 23.
2.	Площадь земельного участка $\pm$ величина погрешности определения (вычисления) площади ( $P \pm \Delta P$ ), м <sup>2</sup>	80 $\pm$ 3,00
3.	Формула, примененная для вычисления предельной погрешности определения площади земельного участка, с подставленными значениями и итоговые (вычисленные) значения	3,5*0,10* $\sqrt{(80,00)} = 3$
4.	Площадь земельного участка согласно сведениям Единого государственного реестра недвижимости (Ркад), м <sup>2</sup>	80,00
5.	Оценка расхождения P и Ркад (P - Ркад), м <sup>2</sup>	0
6.	Предельный минимальный и максимальный размеры земельного участка (Рмин и Рмакс), м <sup>2</sup>	— —
7.	Вид (виды) разрешенного использования	Под производственным зданием, для размещения производственных и административных зданий, строений, сооружений промышленности, коммунального хозяйства, материально-технического, продовольственного снабжения, сбыта и заготовок
7.1.	Дополнительные сведения об использовании земельного участка	—
8.	Кадастровый или иной государственный учетный номер (инвентарный) здания, сооружения, объекта незавершенного строительства, расположенного на земельном участке	55:36:000000:162138; 55:36:000000:162152
9.	Сведения о земельных участках (землях общего пользования, территории общего пользования), посредством которых обеспечивается доступ	—
10.	Иные сведения	—
<b>4. Пояснения к сведениям об уточняемом земельном участке с кадастровым номером</b>		<b>55:36:090109:15</b> :
1.	—	

**1. Сведения о характерных точках границ уточняемого земельного участка с кадастровым номером** 55:36:090109:19 :  
 Система координат МСК-55, зона 2 Зона № 2

Обозначение характерных точек границ	Координаты, м				Метод определения координат	Формулы, примененные для расчета средней квадратической погрешности определения координат характерных точек границ (Mt), с подставленными в такие формулы значениями и итоговые (вычисленные) значения Mt, м	Описание закрепления точки
	содержатся в Едином государственном реестре недвижимости		определены в результате выполнения комплексных кадастровых работ				
	X	Y	X	Y			
1	2	3	4	5	6	7	8
387	483 294,22	2 164 953,57	483 294,22	2 164 953,57	—	—	—
388	483 294,87	2 164 964,29	483 294,87	2 164 964,29			
389	483 282,57	2 164 965,13	483 282,57	2 164 965,13			
390	483 272,96	2 164 965,79	483 272,96	2 164 965,79			
391	483 271,18	2 164 937,22	483 271,18	2 164 937,22			
392	483 293,13	2 164 935,80	483 293,13	2 164 935,80			
393	483 293,78	2 164 946,48	483 293,78	2 164 946,48			
394	483 295,28	2 164 946,36	483 295,28	2 164 946,36			
395	483 295,81	2 164 953,42	483 295,81	2 164 953,42			
387	483 294,22	2 164 953,57	483 294,22	2 164 953,57			

**2. Сведения о частях границ уточняемого земельного участка с кадастровым номером** 55:36:090109:19 :

Обозначение части границ		Горизонтальное проложение (S), м	Описание прохождения части границ	Сведения о согласовании местоположения границ (согласовано/спорное)
от т.	до т.			
1	2	3	4	5
387	388	10,74	—	согласовано
388	389	12,33		
389	390	9,63		
390	391	28,63		
391	392	22,00		
392	393	10,70		
393	394	1,50		
394	395	7,08		
395	387	1,60		

3. Сведения о характеристиках уточняемого земельного участка с кадастровым номером <u>55:36:090109:19</u> :		
№ п/п	Наименование характеристики земельного участка	Значение характеристики
1	2	3
1.	Адрес земельного участка	—
1.1.	Сведения о местоположении земельного участка (при отсутствии адреса) в структурированном в соответствии с федеральной информационной адресной системой виде	
1.2.	Дополнительные сведения о местоположении земельного участка	Местоположение установлено относительно ориентира, расположенного в границах участка. Ориентир 2-х этажное здание. Почтовый адрес ориентира: Омская область, г. Омск, р-н. Центральный АО, ул Лермонтова, д 134.
2.	Площадь земельного участка ± величина погрешности определения (вычисления) площади ( $P \pm \Delta P$ ), м <sup>2</sup>	639 ± 9,00
3.	Формула, примененная для вычисления предельной погрешности определения площади земельного участка, с подставленными значениями и итоговые (вычисленные) значения	$3,5 * 0,10 * \sqrt{(639,00)} = 9$
4.	Площадь земельного участка согласно сведениям Единого государственного реестра недвижимости (Ркад), м <sup>2</sup>	639,00
5.	Оценка расхождения Р и Ркад ( $P - P_{кад}$ ), м <sup>2</sup>	0
6.	Предельный минимальный и максимальный размеры земельного участка (Рмин и Рмакс), м <sup>2</sup>	— —
7.	Вид (виды) разрешенного использования	Для общественно-деловых целей под здание, для размещения объектов торговли, общественного питания и бытового обслуживания
7.1.	Дополнительные сведения об использовании земельного участка	—
8.	Кадастровый или иной государственный учетный номер (инвентарный) здания, сооружения, объекта незавершенного строительства, расположенного на земельном участке	55:36:000000:156818; 55:36:000000:6062
9.	Сведения о земельных участках (землях общего пользования, территории общего пользования), посредством которых обеспечивается доступ	—
10.	Иные сведения	Ипотека в силу закона. Обременение возникает на основании: Договор купли-продажи недвижимого имущества, приобретаемого за счет кредитных средств, предоставленных АО "Банк Интеза".
4. Пояснения к сведениям об уточняемом земельном участке с кадастровым номером <u>55:36:090109:19</u> :		
1.		—

**1. Сведения о характерных точках границ уточняемого земельного участка с кадастровым номером** 55:36:090109:20 :  
 Система координат МСК-55, зона 2 Зона № 2

Обозначение характерных точек границ	Координаты, м				Метод определения координат	Формулы, примененные для расчета средней квадратической погрешности определения координат характерных точек границ (Mt), с подставленными в такие формулы значениями и итоговые (вычисленные) значения Mt, м	Описание закрепления точки
	содержатся в Едином государственном реестре недвижимости		определены в результате выполнения комплексных кадастровых работ				
	X	Y	X	Y			
1	2	3	4	5	6	7	8
396	482 624,49	2 164 743,41	482 624,49	2 164 743,41	—	—	—
397	482 563,78	2 164 748,84	482 563,78	2 164 748,84			
398	482 559,58	2 164 697,46	482 559,58	2 164 697,46			
399	482 619,57	2 164 693,51	482 619,57	2 164 693,51			
400	482 622,20	2 164 720,13	482 622,20	2 164 720,13			
396	482 624,49	2 164 743,41	482 624,49	2 164 743,41			

**2. Сведения о частях границ уточняемого земельного участка с кадастровым номером** 55:36:090109:20 :

Обозначение части границ		Горизонтальное проложение (S), м	Описание прохождения части границ	Сведения о согласовании местоположения границ (согласовано/спорное)
от т.	до т.			
1	2	3	4	5
396	397	60,95	—	согласовано
397	398	51,55		
398	399	60,12		
399	400	26,75		
400	396	23,39		

**3. Сведения о характеристиках уточняемого земельного участка с кадастровым номером** 55:36:090109:20 :

№ п/п	Наименование характеристики земельного участка	Значение характеристики
1	2	3



1	2	3
1.	Адрес земельного участка	—
1.1.	Сведения о местоположении земельного участка (при отсутствии адреса) в структурированном в соответствии с федеральной информационной адресной системой виде	
1.2.	Дополнительные сведения о местоположении земельного участка	Омская область, г. Омск, Центральный АО, ул. Куйбышева, д. 79
2.	Площадь земельного участка ± величина погрешности определения (вычисления) площади ( $P \pm \Delta P$ ), м <sup>2</sup>	3 078 ± 19,00
3.	Формула, примененная для вычисления предельной погрешности определения площади земельного участка, с подставленными значениями и итоговые (вычисленные) значения	$3,5 * 0,10 * \sqrt{(3\ 078,00)} = 19$
4.	Площадь земельного участка согласно сведениям Единого государственного реестра недвижимости (Ркад), м <sup>2</sup>	3 077,00
5.	Оценка расхождения Р и Ркад ( $P - P_{кад}$ ), м <sup>2</sup>	1
6.	Предельный минимальный и максимальный размеры земельного участка (Рмин и Рмакс), м <sup>2</sup>	— —
7.	Вид (виды) разрешенного использования	Фактически занимаемый общежитием
7.1.	Дополнительные сведения об использовании земельного участка	—
8.	Кадастровый или иной государственный учетный номер (инвентарный) здания, сооружения, объекта незавершенного строительства, расположенного на земельном участке	55:36:000000:13333; 55:36:000000:161669; 55:36:090109:1654
9.	Сведения о земельных участках (землях общего пользования, территории общего пользования), посредством которых обеспечивается доступ	—
10.	Иные сведения	—
<b>4. Пояснения к сведениям об уточняемом земельном участке с кадастровым номером</b>		<b>55:36:090109:20</b> :
1.		—

**1. Сведения о характерных точках границ уточняемого земельного участка с кадастровым номером** 55:36:090109:21 :  
 Система координат МСК-55, зона 2 Зона № 2

Обозначение характерных точек границ	Координаты, м				Метод определения координат	Формулы, примененные для расчета средней квадратической погрешности определения координат характерных точек границ (Mt), с подставленными в такие формулы значениями и итоговые (вычисленные) значения Mt, м	Описание закрепления точки
	содержатся в Едином государственном реестре недвижимости		определены в результате выполнения комплексных кадастровых работ				
	X	Y	X	Y			
1	2	3	4	5	6	7	8
401	482 750,70	2 164 585,20	482 750,70	2 164 585,20	—	—	—
402	482 774,85	2 164 582,92	482 774,85	2 164 582,92			
403	482 779,15	2 164 662,62	482 779,15	2 164 662,62			
404	482 703,96	2 164 666,39	482 703,96	2 164 666,39			
405	482 703,21	2 164 657,78	482 703,21	2 164 657,78			
406	482 648,04	2 164 661,40	482 648,04	2 164 661,40			
н12270	—	—	482 646,88	2 164 647,58	Метод спутниковых геодезических измерений (определений)	Mt = 0,10	—
н12260	—	—	482 637,17	2 164 648,21			
409	482 638,32	2 164 662,34	482 638,32	2 164 662,34	—	—	—
410	482 570,37	2 164 668,67	482 570,37	2 164 668,67			
411	482 568,60	2 164 650,84	482 568,60	2 164 650,84			
412	482 568,22	2 164 646,86	482 568,22	2 164 646,86			
413	482 650,46	2 164 639,43	482 650,46	2 164 639,43			
414	482 646,39	2 164 594,17	482 646,39	2 164 594,17			
415	482 719,55	2 164 587,75	482 719,55	2 164 587,75			
401	482 750,70	2 164 585,20	482 750,70	2 164 585,20			

**2. Сведения о частях границ уточняемого земельного участка с кадастровым номером** 55:36:090109:21 :

Обозначение части границ		Горизонтальное проложение (S), м	Описание прохождения части границ	Сведения о согласовании местоположения границ (согласовано/спорное)
от т.	до т.			
1	2	3	4	5
401	402	24,26	—	согласовано

1	2	3	4	5
402	403	79,82	—	согласовано
403	404	75,28		
404	405	8,64		
405	406	55,29		
406	н1227О	13,87		
н1227О	н1226О	9,73		
н1226О	409	14,18		
409	410	68,24		
410	411	17,92		
411	412	4,00		
412	413	82,57		
413	414	45,44		
414	415	73,44		
415	401	31,25		

**3. Сведения о характеристиках уточняемого земельного участка с кадастровым номером** 55:36:090109:21 :

№ п/п	Наименование характеристики земельного участка	Значение характеристики
1	2	3
1.	Адрес земельного участка	—
1.1.	Сведения о местоположении земельного участка (при отсутствии адреса) в структурированном в соответствии с федеральной информационной адресной системой виде	
1.2.	Дополнительные сведения о местоположении земельного участка	Омская область, г. Омск, Центральный АО, ул. Куйбышева, д. 79
2.	Площадь земельного участка ± величина погрешности определения (вычисления) площади ( $P \pm \Delta P$ ), м <sup>2</sup>	11 114 ± 37,00
3.	Формула, примененная для вычисления предельной погрешности определения площади земельного участка, с подставленными значениями и итоговые (вычисленные) значения	$3,5*0,10*\sqrt{(11\ 114,00)} = 37$
4.	Площадь земельного участка согласно сведениям Единого государственного реестра недвижимости (Ркад), м <sup>2</sup>	11 111,00
5.	Оценка расхождения Р и Ркад ( $P - P_{кад}$ ), м <sup>2</sup>	3
6.	Предельный минимальный и максимальный размеры земельного участка (Рмин и Рмакс), м <sup>2</sup>	— —

1	2	3
7.	Вид (виды) разрешенного использования	Объекты дополнительного профессионального образования, административные и хозяйственные бытовые здания (помещения), связанные с функционированием объектов основных, условно-разрешенных, а так же иных вспомогательных видов использования
7.1.	Дополнительные сведения об использовании земельного участка	—
8.	Кадастровый или иной государственный учетный номер (инвентарный) здания, сооружения, объекта незавершенного строительства, расположенного на земельном участке	55:36:000000:161423; 55:36:000000:162058; 55:36:000000:162745; 55:36:000000:162770; 55:36:090109:1654
9.	Сведения о земельных участках (землях общего пользования, территории общего пользования), посредством которых обеспечивается доступ	—
10.	Иные сведения	—

**4. Пояснения к сведениям об уточняемом земельном участке с кадастровым номером** 55:36:090109:21 :

1. —

**1. Сведения о характерных точках границ уточняемого земельного участка с кадастровым номером** 55:36:090109:23 :  
 Система координат МСК-55, зона 2 Зона № 2

Обозначение характерных точек границ	Координаты, м				Метод определения координат	Формулы, примененные для расчета средней квадратической погрешности определения координат характерных точек границ (Mt), с подставленными в такие формулы значениями и итоговые (вычисленные) значения Mt, м	Описание закрепления точки
	содержатся в Едином государственном реестре недвижимости		определены в результате выполнения комплексных кадастровых работ				
	X	Y	X	Y			
1	2	3	4	5	6	7	8
416	482 472,04	2 164 834,85	482 472,04	2 164 834,85	Метод спутниковых геодезических измерений (определений)	Mt = 0,10	—
417	482 470,26	2 164 822,19	482 470,26	2 164 822,19			
418	482 471,38	2 164 822,19	482 471,38	2 164 822,19	—		
419	482 471,37	2 164 821,21	482 471,37	2 164 821,21			
420	482 484,69	2 164 820,15	482 484,69	2 164 820,15			
421	482 485,98	2 164 833,59	482 485,98	2 164 833,59			
416	482 472,04	2 164 834,85	482 472,04	2 164 834,85	Метод спутниковых геодезических измерений (определений)	Mt = 0,10	

**2. Сведения о частях границ уточняемого земельного участка с кадастровым номером 55:36:090109:23 :**

Обозначение части границ		Горизонтальное проложение (S), м	Описание прохождения части границ	Сведения о согласовании местоположения границ (согласовано/спорное)
от т.	до т.			
1	2	3	4	5
416	417	12,78	—	согласовано
417	418	1,12		
418	419	0,98		
419	420	13,36		
420	421	13,50		
421	416	14,00		

**3. Сведения о характеристиках уточняемого земельного участка с кадастровым номером 55:36:090109:23 :**

№ п/п	Наименование характеристики земельного участка	Значение характеристики
1	2	3
1.	Адрес земельного участка	—
1.1.	Сведения о местоположении земельного участка (при отсутствии адреса) в структурированном в соответствии с федеральной информационной адресной системой виде	
1.2.	Дополнительные сведения о местоположении земельного участка	Местоположение установлено относительно ориентира, расположенного в границах участка. Ориентир Жилой дом. Почтовый адрес ориентира: Октябрьский АО г.Омск ул.4 Линия Дом 110.
2.	Площадь земельного участка ± величина погрешности определения (вычисления) площади ( $P \pm \Delta P$ ), м <sup>2</sup>	193 ± 5,00
3.	Формула, примененная для вычисления предельной погрешности определения площади земельного участка, с подставленными значениями и итоговые (вычисленные) значения	$3,5 * 0,10 * \sqrt{(193,00)} = 5$
4.	Площадь земельного участка согласно сведениям Единого государственного реестра недвижимости (Ркад), м <sup>2</sup>	193,00
5.	Оценка расхождения Р и Ркад ( $P - P_{кад}$ ), м <sup>2</sup>	0
6.	Предельный минимальный и максимальный размеры земельного участка (Рмин и Рмакс), м <sup>2</sup>	— —
7.	Вид (виды) разрешенного использования	Для эксплуатации жилого дома и хозяйственных построек
7.1.	Дополнительные сведения об использовании земельного участка	—

1	2	3
8.	Кадастровый или иной государственный учетный номер (инвентарный) здания, сооружения, объекта незавершенного строительства, расположенного на земельном участке	55:36:090109:1111
9.	Сведения о земельных участках (землях общего пользования, территории общего пользования), посредством которых обеспечивается доступ	—
10.	Иные сведения	—

**4. Пояснения к сведениям об уточняемом земельном участке с кадастровым номером** 55:36:090109:23 :

1.	—
----	---

**1. Сведения о характерных точках границ уточняемого земельного участка с кадастровым номером** 55:36:090109:25 :  
 Система координат МСК-55, зона 2 Зона № 2

Обозначение характерных точек границ	Координаты, м				Метод определения координат	Формулы, примененные для расчета средней квадратической погрешности определения координат характерных точек границ (Mt), с подставленными в такие формулы значениями и итоговые (вычисленные) значения Mt, м	Описание закрепления точки
	содержатся в Едином государственном реестре недвижимости		определены в результате выполнения комплексных кадастровых работ				
	X	Y	X	Y			
1	2	3	4	5	6	7	8
422	482 343,49	2 164 699,06	482 343,49	2 164 699,06	—	—	—
423	482 343,09	2 164 695,09	482 343,09	2 164 695,09			
424	482 353,04	2 164 694,09	482 353,04	2 164 694,09			
425	482 353,42	2 164 698,08	482 353,42	2 164 698,08			
422	482 343,49	2 164 699,06	482 343,49	2 164 699,06			

**2. Сведения о частях границ уточняемого земельного участка с кадастровым номером** 55:36:090109:25 :

Обозначение части границ		Горизонтальное проложение (S), м	Описание прохождения части границ	Сведения о согласовании местоположения границ (согласовано/спорное)
от т.	до т.			
1	2	3	4	5
422	423	3,99	—	согласовано
423	424	10,00		
424	425	4,01		
425	422	9,98		

**3. Сведения о характеристиках уточняемого земельного участка с кадастровым номером 55:36:090109:25 :**

№ п/п	Наименование характеристики земельного участка	Значение характеристики
1	2	3
1.	Адрес земельного участка	—
1.1.	Сведения о местоположении земельного участка (при отсутствии адреса) в структурированном в соответствии с федеральной информационной адресной системой виде	
1.2.	Дополнительные сведения о местоположении земельного участка	Омская область, г. Омск, ул. Масленникова, д. 19, Участок находится примерно в 17 м, по направлению на юг от ориентира: 2-этажное здание
2.	Площадь земельного участка ± величина погрешности определения (вычисления) площади ( $P \pm \Delta P$ ), м <sup>2</sup>	40 ± 2,00
3.	Формула, примененная для вычисления предельной погрешности определения площади земельного участка, с подставленными значениями и итоговые (вычисленные) значения	$3,5 * 0,10 * \sqrt{(40,00)} = 2$
4.	Площадь земельного участка согласно сведениям Единого государственного реестра недвижимости (Ркад), м <sup>2</sup>	40,00
5.	Оценка расхождения Р и Ркад ( $P - P_{кад}$ ), м <sup>2</sup>	0
6.	Предельный минимальный и максимальный размеры земельного участка (Рмин и Рмакс), м <sup>2</sup>	— —
7.	Вид (виды) разрешенного использования	Для общественно-деловых целей под размещение летних кафе
7.1.	Дополнительные сведения об использовании земельного участка	—
8.	Кадастровый или иной государственный учетный номер (инвентарный) здания, сооружения, объекта незавершенного строительства, расположенного на земельном участке	55:36:090107:1837
9.	Сведения о земельных участках (землях общего пользования, территории общего пользования), посредством которых обеспечивается доступ	—
10.	Иные сведения	—

**4. Пояснения к сведениям об уточняемом земельном участке с кадастровым номером 55:36:090109:25 :**

1.	—
----	---

**1. Сведения о характерных точках границ уточняемого земельного участка с кадастровым номером** 55:36:090109:26 :  
 Система координат МСК-55, зона 2 Зона № 2

Обозначение характерных точек границ	Координаты, м				Метод определения координат	Формулы, примененные для расчета средней квадратической погрешности определения координат характерных точек границ (Mt), с подставленными в такие формулы значениями и итоговые (вычисленные) значения Mt, м	Описание закрепления точки
	содержатся в Едином государственном реестре недвижимости		определены в результате выполнения комплексных кадастровых работ				
	X	Y	X	Y			
1	2	3	4	5	6	7	8
426	482 461,99	2 164 797,96	—	—	Метод спутниковых геодезических измерений (определений)	—	—
427	482 461,29	2 164 798,25	—	—			
н428У	—	—	482 463,63	2 164 817,35		Mt = 0,10	
429	482 463,13	2 164 818,28	482 463,13	2 164 818,28			
430	482 436,24	2 164 820,58	482 436,24	2 164 820,58			
431	482 410,94	2 164 822,76	482 410,94	2 164 822,76			
н432У	—	—	482 410,62	2 164 822,34			
н433У	—	—	482 410,11	2 164 815,40			
н434У	—	—	482 410,32	2 164 815,37			
60	482 406,66	2 164 770,88	482 406,66	2 164 770,88			
59	482 459,85	2 164 766,41	482 459,85	2 164 766,41			
435	482 461,45	2 164 790,06	482 461,45	2 164 790,06			



1	2	3	4	5	6	7	8
н436У	—	—	482 462,09	2 164 797,41	Метод спутниковых геодезических измерений (определений)	Mt = 0,10	—
426	482 461,99	2 164 797,96	—	—		—	

**2. Сведения о частях границ уточняемого земельного участка с кадастровым номером** 55:36:090109:26 :

Обозначение части границ		Горизонтальное проложение (S), м	Описание прохождения части границ	Сведения о согласовании местоположения границ (согласовано/спорное)
от т.	до т.			
1	2	3	4	5
н428У	429	1,06	—	согласовано
429	430	26,99		
430	431	25,39		
431	н432У	0,53		
н432У	н433У	6,96		
н433У	н434У	0,21		
н434У	60	44,64		
60	59	53,38		
59	435	23,70		
435	н436У	7,38		
н436У	н428У	20,00		

**3. Сведения о характеристиках уточняемого земельного участка с кадастровым номером** 55:36:090109:26 :

№ п/п	Наименование характеристики земельного участка	Значение характеристики
1	2	3
1.	Адрес земельного участка	—
1.1.	Сведения о местоположении земельного участка (при отсутствии адреса) в структурированном в соответствии с федеральной информационной адресной системой виде	
1.2.	Дополнительные сведения о местоположении земельного участка	Омская обл, г Омск, Октябрьский АО, ул 3 Линия, д 85
2.	Площадь земельного участка ± величина погрешности определения (вычисления) площади ( $P \pm \Delta P$ ), м <sup>2</sup>	2 763 ± 18,00
3.	Формула, примененная для вычисления предельной погрешности определения площади земельного участка, с подставленными значениями и итоговые (вычисленные) значения	$3,5 * 0,10 * \sqrt{2\ 763,00} = 18$

1	2	3
4.	Площадь земельного участка согласно сведениям Единого государственного реестра недвижимости (Ркад), м <sup>2</sup>	2 747,00
5.	Оценка расхождения Р и Ркад (Р - Ркад), м <sup>2</sup>	16
6.	Предельный минимальный и максимальный размеры земельного участка (Рмин и Рмакс), м <sup>2</sup>	— —
7.	Вид (виды) разрешенного использования	АТС - 33
7.1.	Дополнительные сведения об использовании земельного участка	—
8.	Кадастровый или иной государственный учетный номер (инвентарный) здания, сооружения, объекта незавершенного строительства, расположенного на земельном участке	55:36:000000:161538; 55:36:090106:2182; 55:36:090106:2197; 55:36:090106:2225; 55:36:090109:6536; 55:36:090109:6968; 55:36:000000:165542
9.	Сведения о земельных участках (землях общего пользования, территории общего пользования), посредством которых обеспечивается доступ	—
10.	Иные сведения	—

**4. Пояснения к сведениям об уточняемом земельном участке с кадастровым номером 55:36:090109:26 :**

1.	—
----	---

**1. Сведения о характерных точках границ уточняемого земельного участка с кадастровым номером 55:36:090109:27 :**  
Система координат МСК-55, зона 2 Зона № 2

Обозначение характерных точек границ	Координаты, м				Метод определения координат	Формулы, примененные для расчета средней квадратической погрешности определения координат характерных точек границ (Mt), с подставленными в такие формулы значениями и итоговые (вычисленные) значения Mt, м	Описание закрепления точки
	содержатся в Едином государственном реестре недвижимости		определены в результате выполнения комплексных кадастровых работ				
	X	Y	X	Y			
1	2	3	4	5	6	7	8
437	482 587,50	2 164 799,17	482 587,50	2 164 799,17	—	—	—
438	482 592,91	2 164 866,47	482 592,91	2 164 866,47			
439	482 545,23	2 164 870,44	482 545,23	2 164 870,44			
440	482 539,41	2 164 803,32	482 539,41	2 164 803,32			
437	482 587,50	2 164 799,17	482 587,50	2 164 799,17			

**2. Сведения о частях границ уточняемого земельного участка с кадастровым номером 55:36:090109:27 :**

Обозначение части границ		Горизонтальное проложение (S), м	Описание прохождения части границ	Сведения о согласовании местоположения границ (согласовано/спорное)
от т.	до т.			
1	2	3	4	5
437	438	67,52	—	согласовано
438	439	47,84		
439	440	67,37		
440	437	48,27		

**3. Сведения о характеристиках уточняемого земельного участка с кадастровым номером 55:36:090109:27 :**

№ п/п	Наименование характеристики земельного участка	Значение характеристики
1	2	3
1.	Адрес земельного участка	—
1.1.	Сведения о местоположении земельного участка (при отсутствии адреса) в структурированном в соответствии с федеральной информационной адресной системой виде	
1.2.	Дополнительные сведения о местоположении земельного участка	Местоположение установлено относительно ориентира, расположенного в границах участка. Ориентир 2-этажное здание. Почтовый адрес ориентира: Омская область, г. Омск, Центральный АО, ул.20 лет РККА, дом 7.
2.	Площадь земельного участка ± величина погрешности определения (вычисления) площади ( $P \pm \Delta P$ ), м <sup>2</sup>	3 241 ± 20,00
3.	Формула, примененная для вычисления предельной погрешности определения площади земельного участка, с подставленными значениями и итоговые (вычисленные) значения	$3,5 * 0,10 * \sqrt{(3\ 241,00)} = 20$
4.	Площадь земельного участка согласно сведениям Единого государственного реестра недвижимости (Ркад), м <sup>2</sup>	3 240,00
5.	Оценка расхождения Р и Ркад ( $P - P_{кад}$ ), м <sup>2</sup>	1
6.	Предельный минимальный и максимальный размеры земельного участка (Рмин и Рмакс), м <sup>2</sup>	— —
7.	Вид (виды) разрешенного использования	Административное здание, для размещения административных и офисных зданий, объектов образования, науки, здравоохранения и социального обеспечения, физической культуры и спорта, культуры, искусства, религии
7.1.	Дополнительные сведения об использовании земельного участка	—
8.	Кадастровый или иной государственный учетный номер (инвентарный) здания, сооружения, объекта незавершенного строительства, расположенного на земельном участке	55:36:000000:13443; 55:36:000000:13485; 55:36:090109:7618

1	2	3
9.	Сведения о земельных участках (землях общего пользования, территории общего пользования), посредством которых обеспечивается доступ	—
10.	Иные сведения	—

**4. Пояснения к сведениям об уточняемом земельном участке с кадастровым номером 55:36:090109:27 :**

1.	—
----	---

**1. Сведения о характерных точках границ уточняемого земельного участка с кадастровым номером 55:36:090109:28 :  
Система координат МСК-55, зона 2 Зона № 2**

Обозначение характерных точек границ	Координаты, м				Метод определения координат	Формулы, примененные для расчета средней квадратической погрешности определения координат характерных точек границ (Mt), с подставленными в такие формулы значениями и итоговые (вычисленные) значения Mt, м	Описание закрепления точки
	содержатся в Едином государственном реестре недвижимости		определены в результате выполнения комплексных кадастровых работ				
	X	Y	X	Y			
1	2	3	4	5	6	7	8
441	482 552,93	2 164 984,05	482 552,93	2 164 984,05	—	—	—
442	482 556,32	2 165 024,47	482 556,32	2 165 024,47			
443	482 532,27	2 165 026,84	482 532,27	2 165 026,84			
444	482 528,98	2 164 986,18	482 528,98	2 164 986,18			
445	482 535,58	2 164 985,60	482 535,58	2 164 985,60			
441	482 552,93	2 164 984,05	482 552,93	2 164 984,05			

**2. Сведения о частях границ уточняемого земельного участка с кадастровым номером 55:36:090109:28 :**

Обозначение части границ		Горизонтальное проложение (S), м	Описание прохождения части границ	Сведения о согласовании местоположения границ (согласовано/спорное)
от т.	до т.			
1	2	3	4	5
441	442	40,56	—	согласовано
442	443	24,17		
443	444	40,79		
444	445	6,63		
445	441	17,42		

**3. Сведения о характеристиках уточняемого земельного участка с кадастровым номером 55:36:090109:28 :**

№ п/п	Наименование характеристики земельного участка	Значение характеристики
1	2	3
1.	Адрес земельного участка	—
1.1.	Сведения о местоположении земельного участка (при отсутствии адреса) в структурированном в соответствии с федеральной информационной адресной системой виде	
1.2.	Дополнительные сведения о местоположении земельного участка	Местоположение установлено относительно ориентира, расположенного в границах участка. Ориентир здание. Почтовый адрес ориентира: Омская область, г Омск, Центральный АО, ул 20 лет РККА, д 13.
2.	Площадь земельного участка ± величина погрешности определения (вычисления) площади ( $P \pm \Delta P$ ), м <sup>2</sup>	980 ± 11,00
3.	Формула, примененная для вычисления предельной погрешности определения площади земельного участка, с подставленными значениями и итоговые (вычисленные) значения	$3,5 * 0,10 * \sqrt{(980,00)} = 11$
4.	Площадь земельного участка согласно сведениям Единого государственного реестра недвижимости (Ркад), м <sup>2</sup>	980,00
5.	Оценка расхождения Р и Ркад ( $P - P_{кад}$ ), м <sup>2</sup>	0
6.	Предельный минимальный и максимальный размеры земельного участка (Рмин и Рмакс), м <sup>2</sup>	— —
7.	Вид (виды) разрешенного использования	Фактически занимаемый административным зданием, для размещения административных и офисных зданий, объектов образования, науки, здравоохранения и социального обеспечения, физической культуры и спорта, культуры, искусства, религии
7.1.	Дополнительные сведения об использовании земельного участка	—
8.	Кадастровый или иной государственный учетный номер (инвентарный) здания, сооружения, объекта незавершенного строительства, расположенного на земельном участке	55:36:000000:156818; 55:36:090109:3604
9.	Сведения о земельных участках (землях общего пользования, территории общего пользования), посредством которых обеспечивается доступ	—
10.	Иные сведения	—

**4. Пояснения к сведениям об уточняемом земельном участке с кадастровым номером 55:36:090109:28 :**

1.	—
----	---

**1. Сведения о характерных точках границ уточняемого земельного участка с кадастровым номером** 55:36:090109:30 :  
 Система координат МСК-55, зона 2 Зона № 2

Обозначение характерных точек границ	Координаты, м				Метод определения координат	Формулы, примененные для расчета средней квадратической погрешности определения координат характерных точек границ (Mt), с подставленными в такие формулы значениями и итоговые (вычисленные) значения Mt, м	Описание закрепления точки
	содержатся в Едином государственном реестре недвижимости		определены в результате выполнения комплексных кадастровых работ				
	X	Y	X	Y			
1	2	3	4	5	6	7	8
346	483 185,68	2 164 563,86	483 185,68	2 164 563,86	—	—	—
446	483 185,19	2 164 557,48	483 185,19	2 164 557,48			
447	483 192,10	2 164 557,08	483 192,10	2 164 557,08			
448	483 191,58	2 164 550,05	483 191,58	2 164 550,05			
449	483 204,55	2 164 549,15	483 204,55	2 164 549,15			
450	483 204,16	2 164 540,61	483 204,16	2 164 540,61			
451	483 236,34	2 164 538,32	483 236,34	2 164 538,32			
452	483 237,27	2 164 546,65	483 237,27	2 164 546,65			
453	483 248,08	2 164 545,92	483 248,08	2 164 545,92			
454	483 248,26	2 164 548,18	483 248,26	2 164 548,18			
455	483 251,24	2 164 547,92	483 251,24	2 164 547,92			
456	483 251,33	2 164 548,89	483 251,33	2 164 548,89			
457	483 257,87	2 164 548,26	483 257,87	2 164 548,26			
458	483 263,02	2 164 614,25	483 263,02	2 164 614,25			
459	483 167,79	2 164 620,81	483 167,79	2 164 620,81			
354	483 167,49	2 164 619,55	483 167,49	2 164 619,55			
353	483 165,62	2 164 578,71	483 165,62	2 164 578,71			
352	483 165,03	2 164 572,20	483 165,03	2 164 572,20			
351	483 167,72	2 164 572,44	483 167,72	2 164 572,44			
350	483 169,95	2 164 571,18	483 169,95	2 164 571,18			
349	483 181,69	2 164 569,19	483 181,69	2 164 569,19			
348	483 183,42	2 164 566,92	483 183,42	2 164 566,92			
347	483 185,45	2 164 565,75	483 185,45	2 164 565,75			

1	2	3	4	5	6	7	8
346	483 185,68	2 164 563,86	483 185,68	2 164 563,86	—	—	—

**2. Сведения о частях границ уточняемого земельного участка с кадастровым номером 55:36:090109:30 :**

Обозначение части границ		Горизонтальное проложение (S), м	Описание прохождения части границ	Сведения о согласовании местоположения границ (согласовано/спорное)
от т.	до т.			
1	2	3	4	5
346	446	6,40	—	согласовано
446	447	6,92		
447	448	7,05		
448	449	13,00		
449	450	8,55		
450	451	32,26		
451	452	8,38		
452	453	10,83		
453	454	2,27		
454	455	2,99		
455	456	0,97		
456	457	6,57		
457	458	66,19		
458	459	95,46		
459	354	1,30		
354	353	40,88		
353	352	6,54		
352	351	2,70		
351	350	2,56		
350	349	11,91		
349	348	2,85		
348	347	2,34		
347	346	1,90		

**3. Сведения о характеристиках уточняемого земельного участка с кадастровым номером 55:36:090109:30 :**

№ п/п	Наименование характеристики земельного участка	Значение характеристики
1	2	3

1	2	3
1.	Адрес земельного участка	—
1.1.	Сведения о местоположении земельного участка (при отсутствии адреса) в структурированном в соответствии с федеральной информационной адресной системой виде	
1.2.	Дополнительные сведения о местоположении земельного участка	Местоположение установлено относительно ориентира, расположенного в границах участка. Ориентир 4-этажное строение. Почтовый адрес ориентира: Омская область, г Омск, Центральный АО, ул Куйбышева, д 63.
2.	Площадь земельного участка $\pm$ величина погрешности определения (вычисления) площади ( $P \pm \Delta P$ ), м <sup>2</sup>	6 346 $\pm$ 28,00
3.	Формула, примененная для вычисления предельной погрешности определения площади земельного участка, с подставленными значениями и итоговые (вычисленные) значения	$3,5 * 0,10 * \sqrt{(6\ 346,00)} = 28$
4.	Площадь земельного участка согласно сведениям Единого государственного реестра недвижимости (Ркад), м <sup>2</sup>	6 345,00
5.	Оценка расхождения P и Ркад ( $P - P_{кад}$ ), м <sup>2</sup>	1
6.	Предельный минимальный и максимальный размеры земельного участка (P <sub>мин</sub> и P <sub>макс</sub> ), м <sup>2</sup>	— —
7.	Вид (виды) разрешенного использования	Для размещения административных и офисных зданий, объектов образования, науки, здравоохранения и социального обеспечения, физической культуры и спорта, культуры, искусства, религии
7.1.	Дополнительные сведения об использовании земельного участка	—
8.	Кадастровый или иной государственный учетный номер (инвентарный) здания, сооружения, объекта незавершенного строительства, расположенного на земельном участке	55:36:090109:1653
9.	Сведения о земельных участках (землях общего пользования, территории общего пользования), посредством которых обеспечивается доступ	—
10.	Иные сведения	—
<b>4. Пояснения к сведениям об уточняемом земельном участке с кадастровым номером</b>		<b>55:36:090109:30</b> :
1.	—	



**1. Сведения о характерных точках границ уточняемого земельного участка с кадастровым номером** 55:36:090109:31 :  
 Система координат МСК-55, зона 2 Зона № 2

Обозначение характерных точек границ	Координаты, м				Метод определения координат	Формулы, примененные для расчета средней квадратической погрешности определения координат характерных точек границ (Mt), с подставленными в такие формулы значениями и итоговые (вычисленные) значения Mt, м	Описание закрепления точки
	содержатся в Едином государственном реестре недвижимости		определены в результате выполнения комплексных кадастровых работ				
	X	Y	X	Y			
1	2	3	4	5	6	7	8
н460У	—	—	482 391,15	2 164 769,71	Метод спутниковых геодезических измерений (определений)	Mt = 0,10	—
н461У	—	—	482 394,84	2 164 812,54			
н462У	—	—	482 370,34	2 164 814,65			
н463У	—	—	482 366,65	2 164 771,82			
н460У	—	—	482 391,15	2 164 769,71			

**2. Сведения о частях границ уточняемого земельного участка с кадастровым номером** 55:36:090109:31 :

Обозначение части границ		Горизонтальное проложение (S), м	Описание прохождения части границ	Сведения о согласовании местоположения границ (согласовано/спорное)
от т.	до т.			
1	2	3	4	5
н460У	н461У	42,99	—	согласовано
н461У	н462У	24,59		
н462У	н463У	42,99		
н463У	н460У	24,59		

**3. Сведения о характеристиках уточняемого земельного участка с кадастровым номером** 55:36:090109:31 :

№ п/п	Наименование характеристики земельного участка	Значение характеристики
1	2	3
1	2	3

1	2	3
1.	Адрес земельного участка	—
1.1.	Сведения о местоположении земельного участка (при отсутствии адреса) в структурированном в соответствии с федеральной информационной адресной системой виде	
1.2.	Дополнительные сведения о местоположении земельного участка	Омская область, г Омск, Октябрьский АО, ул Масленникова
2.	Площадь земельного участка ± величина погрешности определения (вычисления) площади ( $P \pm \Delta P$ ), м <sup>2</sup>	1 057 ± 11,00
3.	Формула, примененная для вычисления предельной погрешности определения площади земельного участка, с подставленными значениями и итоговые (вычисленные) значения	$3,5*0,10*\sqrt{(1\ 057,00)} = 11$
4.	Площадь земельного участка согласно сведениям Единого государственного реестра недвижимости (Ркад), м <sup>2</sup>	1 050,00
5.	Оценка расхождения Р и Ркад ( $P - P_{кад}$ ), м <sup>2</sup>	7
6.	Предельный минимальный и максимальный размеры земельного участка (Рмин и Рмакс), м <sup>2</sup>	— —
7.	Вид (виды) разрешенного использования	Под строительство коллективного подземного овощехранилища
7.1.	Дополнительные сведения об использовании земельного участка	—
8.	Кадастровый или иной государственный учетный номер (инвентарный) здания, сооружения, объекта незавершенного строительства, расположенного на земельном участке	—
9.	Сведения о земельных участках (землях общего пользования, территории общего пользования), посредством которых обеспечивается доступ	—
10.	Иные сведения	—
<b>4. Пояснения к сведениям об уточняемом земельном участке с кадастровым номером</b>		<b>55:36:090109:31</b> :
1.		—

1. Сведения о характерных точках границ уточняемого земельного участка с кадастровым номером					55:36:090109:32		:
Система координат			МСК-55, зона 2		Зона № 2		
Обозначение характерных точек границ	Координаты, м				Метод определения координат	Формулы, примененные для расчета средней квадратической погрешности определения координат характерных точек границ (Mt), с подставленными в такие формулы значениями и итоговые (вычисленные) значения Mt, м	Описание закрепления точки
	содержатся в Едином государственном реестре недвижимости		определены в результате выполнения комплексных кадастровых работ				
	X	Y	X	Y			
1	2	3	4	5	6	7	8
464	482 507,61	2 165 065,64	482 507,61	2 165 065,64	—	—	—
н465О	—	—	482 508,99	2 165 080,76	Метод спутниковых геодезических измерений (определений)	Mt = 0,10	
466	482 500,55	2 165 081,28	482 500,55	2 165 081,28	—	—	
467	482 501,52	2 165 094,11	482 501,52	2 165 094,11			
468	482 506,03	2 165 093,84	482 506,03	2 165 093,84			
469	482 507,24	2 165 108,81	482 507,24	2 165 108,81			
470	482 468,17	2 165 111,21	482 468,17	2 165 111,21			
н303У	—	—	482 467,82	2 165 108,41	Метод спутниковых геодезических измерений (определений)	Mt = 0,10	Нет закрепления
471	482 466,39	2 165 108,51	482 466,39	2 165 108,51	—	—	
н301У	—	—	482 464,62	2 165 083,95	Метод спутниковых геодезических измерений (определений)	Mt = 0,10	—
472	482 451,72	2 165 085,19	482 451,72	2 165 085,19	—	—	
473	482 450,75	2 165 078,04	482 450,75	2 165 078,04			
474	482 450,36	2 165 069,01	482 450,36	2 165 069,01			
475	482 465,93	2 165 067,71	482 465,93	2 165 067,71			
476	482 476,40	2 165 067,07	482 476,40	2 165 067,07			
477	482 483,72	2 165 066,63	482 483,72	2 165 066,63			
478	482 483,74	2 165 066,93	482 483,74	2 165 066,93			
н479У	—	—	482 485,50	2 165 066,81			
464	482 507,61	2 165 065,64	482 507,61	2 165 065,64	—	—	

**2. Сведения о частях границ уточняемого земельного участка с кадастровым номером 55:36:090109:32 :**

Обозначение части границ		Горизонтальное проложение (S), м	Описание прохождения части границ	Сведения о согласовании местоположения границ (согласовано/спорное)
от т.	до т.			
1	2	3	4	5
464	н465О	15,18	—	согласовано
н465О	466	8,46		
466	467	12,87		
467	468	4,52		
468	469	15,02		
469	470	39,14		
470	н303У	2,82		
н303У	471	1,43		
471	н301У	24,62		
н301У	472	12,96		
472	473	7,22		
473	474	9,04		
474	475	15,62		
475	476	10,49		
476	477	7,33		
477	478	0,30		
478	н479У	1,76		
н479У	464	22,14		

**3. Сведения о характеристиках уточняемого земельного участка с кадастровым номером 55:36:090109:32 :**

№ п/п	Наименование характеристики земельного участка	Значение характеристики
1	2	3
1.	Адрес земельного участка	—
1.1.	Сведения о местоположении земельного участка (при отсутствии адреса) в структурированном в соответствии с федеральной информационной адресной системой виде	
1.2.	Дополнительные сведения о местоположении земельного участка	Омская область, г Омск, Октябрьский АО, ул 20 лет РККА/ 7-я Линия ГСК "Восток-55"
2.	Площадь земельного участка ± величина погрешности определения (вычисления) площади ( $P \pm \Delta P$ ), м <sup>2</sup>	1 970 ± 16,00



1	2	3	4	5	6	7	8
480	482 605,12	2 165 025,13	482 605,12	2 165 025,13	—	—	—
481	482 567,24	2 165 028,97	482 567,24	2 165 028,97			
482	482 566,52	2 165 021,48	482 566,52	2 165 021,48			
483	482 564,87	2 165 004,72	482 564,87	2 165 004,72			
484	482 602,84	2 165 001,48	482 602,84	2 165 001,48			
485	482 604,47	2 165 018,36	482 604,47	2 165 018,36			
480	482 605,12	2 165 025,13	482 605,12	2 165 025,13			

**2. Сведения о частях границ уточняемого земельного участка с кадастровым номером** 55:36:090109:34 :

Обозначение части границ		Горизонтальное проложение (S), м	Описание прохождения части границ	Сведения о согласовании местоположения границ (согласовано/спорное)
от т.	до т.			
1	2	3	4	5
480	481	38,07	—	согласовано
481	482	7,52		
482	483	16,84		
483	484	38,11		
484	485	16,96		
485	480	6,80		

**3. Сведения о характеристиках уточняемого земельного участка с кадастровым номером** 55:36:090109:34 :

№ п/п	Наименование характеристики земельного участка	Значение характеристики
1	2	3
1.	Адрес земельного участка	—
1.1.	Сведения о местоположении земельного участка (при отсутствии адреса) в структурированном в соответствии с федеральной информационной адресной системой виде	
1.2.	Дополнительные сведения о местоположении земельного участка	Местоположение установлено относительно ориентира, расположенного в границах участка. Ориентир административное здание. Почтовый адрес ориентира: Омская область, г. Омск, Центральный АО, ул.20 лет РККА, дом 13/1.
2.	Площадь земельного участка ± величина погрешности определения (вычисления) площади ( $P \pm \Delta P$ ), м <sup>2</sup>	916 ± 11,00
3.	Формула, примененная для вычисления предельной погрешности определения площади земельного участка, с подставленными значениями и итоговые (вычисленные) значения	$3,5 * 0,10 * \sqrt{(916,00)} = 11$

1	2	3
4.	Площадь земельного участка согласно сведениям Единого государственного реестра недвижимости (Ркад), м <sup>2</sup>	916,00
5.	Оценка расхождения Р и Ркад (Р - Ркад), м <sup>2</sup>	0
6.	Предельный минимальный и максимальный размеры земельного участка (Рмин и Рмакс), м <sup>2</sup>	— —
7.	Вид (виды) разрешенного использования	Для общественно-деловых целей под здание, для размещения административных и офисных зданий, объектов образования, науки, здравоохранения и социального обеспечения, физической культуры и спорта, культуры, искусства, религии
7.1.	Дополнительные сведения об использовании земельного участка	—
8.	Кадастровый или иной государственный учетный номер (инвентарный) здания, сооружения, объекта незавершенного строительства, расположенного на земельном участке	55:36:000000:13498; 55:36:000000:156818
9.	Сведения о земельных участках (землях общего пользования, территории общего пользования), посредством которых обеспечивается доступ	—
10.	Иные сведения	—

**4. Пояснения к сведениям об уточняемом земельном участке с кадастровым номером** 55:36:090109:34 :

1. —

**1. Сведения о характерных точках границ уточняемого земельного участка с кадастровым номером** 55:36:090109:35 :

Система координат МСК-55, зона 2 Зона № 2

Обозначение характерных точек границ	Координаты, м				Метод определения координат	Формулы, примененные для расчета средней квадратической погрешности определения координат характерных точек границ (Mt), с подставленными в такие формулы значениями и итоговые (вычисленные) значения Mt, м	Описание закрепления точки
	содержатся в Едином государственном реестре недвижимости		определены в результате выполнения комплексных кадастровых работ				
	X	Y	X	Y			
1	2	3	4	5	6	7	8
486	482 794,96	2 165 076,17	482 794,96	2 165 076,17	—	—	—
487	482 789,96	2 165 076,63	482 789,96	2 165 076,63			
488	482 791,35	2 165 097,51	482 791,35	2 165 097,51			
489	482 747,05	2 165 101,89	482 747,05	2 165 101,89			
490	482 744,17	2 165 100,68	482 744,17	2 165 100,68			

1	2	3	4	5	6	7	8
491	482 743,53	2 165 094,05	482 743,53	2 165 094,05	—	—	—
492	482 736,53	2 165 094,69	482 736,53	2 165 094,69			
493	482 733,07	2 165 055,25	482 733,07	2 165 055,25			
494	482 792,55	2 165 050,78	482 792,55	2 165 050,78			
486	482 794,96	2 165 076,17	482 794,96	2 165 076,17			

**2. Сведения о частях границ уточняемого земельного участка с кадастровым номером 55:36:090109:35 :**

Обозначение части границ		Горизонтальное проложение (S), м	Описание прохождения части границ	Сведения о согласовании местоположения границ (согласовано/спорное)
от т.	до т.			
1	2	3	4	5
486	487	5,02	—	согласовано
487	488	20,93		
488	489	44,52		
489	490	3,12		
490	491	6,66		
491	492	7,03		
492	493	39,59		
493	494	59,65		
494	486	25,50		

**3. Сведения о характеристиках уточняемого земельного участка с кадастровым номером 55:36:090109:35 :**

№ п/п	Наименование характеристики земельного участка	Значение характеристики
1	2	3
1.	Адрес земельного участка	—
1.1.	Сведения о местоположении земельного участка (при отсутствии адреса) в структурированном в соответствии с федеральной информационной адресной системой виде	
1.2.	Дополнительные сведения о местоположении земельного участка	Местоположение установлено относительно ориентира, расположенного в границах участка. Ориентир 5-этажное здание. Почтовый адрес ориентира: Омская область, г Омск, Центральный АО, ул Красных Зорь, д 54, корп 5.
2.	Площадь земельного участка ± величина погрешности определения (вычисления) площади ( $P \pm \Delta P$ ), м <sup>2</sup>	2 645 ± 18,00
3.	Формула, примененная для вычисления предельной погрешности определения площади земельного участка, с подставленными значениями и итоговые (вычисленные) значения	$3,5 * 0,10 * \sqrt{(2\ 645,00)} = 18$



1	2	3
4.	Площадь земельного участка согласно сведениям Единого государственного реестра недвижимости (Ркад), м <sup>2</sup>	2 645,00
5.	Оценка расхождения Р и Ркад (Р - Ркад), м <sup>2</sup>	0
6.	Предельный минимальный и максимальный размеры земельного участка (Рмин и Рмакс), м <sup>2</sup>	— —
7.	Вид (виды) разрешенного использования	Структурные подразделения (территориальные органы) федеральных министерств, федеральных агентств, федеральных служб
7.1.	Дополнительные сведения об использовании земельного участка	—
8.	Кадастровый или иной государственный учетный номер (инвентарный) здания, сооружения, объекта незавершенного строительства, расположенного на земельном участке	55:36:090109:1631; 55:36:090109:1650; 55:36:000000:164196
9.	Сведения о земельных участках (землях общего пользования, территории общего пользования), посредством которых обеспечивается доступ	—
10.	Иные сведения	—

**4. Пояснения к сведениям об уточняемом земельном участке с кадастровым номером** 55:36:090109:35 :

1. —

**1. Сведения о характерных точках границ уточняемого земельного участка с кадастровым номером** 55:36:090109:36 :  
 Система координат МСК-55, зона 2 Зона № 2

Обозначение характерных точек границ	Координаты, м				Метод определения координат	Формулы, примененные для расчета средней квадратической погрешности определения координат характерных точек границ (Mt), с подставленными в такие формулы значениями и итоговые (вычисленные) значения Mt, м	Описание закрепления точки
	содержатся в Едином государственном реестре недвижимости		определены в результате выполнения комплексных кадастровых работ				
	X	Y	X	Y			
1	2	3	4	5	6	7	8
н495У	—	—	482 616,52	2 165 034,39	Метод спутниковых геодезических измерений (определений)	Mt = 0,10	—
н496У	—	—	482 618,92	2 165 076,14			
н497У	—	—	482 612,63	2 165 076,52			

1	2	3	4	5	6	7	8
н498У	—	—	482 613,63	2 165 092,60	Метод спутниковых геодезических измерений (определений)	Mt = 0,10	—
н499У	—	—	482 619,92	2 165 092,21			
н500У	—	—	482 621,07	2 165 112,93			
н501У	—	—	482 621,71	2 165 124,70			
н502У	—	—	482 598,44	2 165 125,64			
н503У	—	—	482 594,52	2 165 070,45			
н504У	—	—	482 604,73	2 165 069,83			
н505У	—	—	482 603,28	2 165 049,80			
н506У	—	—	482 556,72	2 165 053,17			
н507У	—	—	482 555,68	2 165 038,79			
н495У	—	—	482 616,52	2 165 034,39			

**2. Сведения о частях границ уточняемого земельного участка с кадастровым номером** 55:36:090109:36 :

Обозначение части границ		Горизонтальное проложение (S), м	Описание прохождения части границ	Сведения о согласовании местоположения границ (согласовано/спорное)
от т.	до т.			
1	2	3	4	5
н495У	н496У	41,82	—	согласовано
н496У	н497У	6,30		
н497У	н498У	16,11		
н498У	н499У	6,30		
н499У	н500У	20,75		
н500У	н501У	11,79		
н501У	н502У	23,29		
н502У	н503У	55,33		
н503У	н504У	10,23		

1	2	3	4	5
н504У	н505У	20,08	—	согласовано
н505У	н506У	46,68		
н506У	н507У	14,42		
н507У	н495У	61,00		

**3. Сведения о характеристиках уточняемого земельного участка с кадастровым номером** 55:36:090109:36 :

№ п/п	Наименование характеристики земельного участка	Значение характеристики
1	2	3
1.	Адрес земельного участка	—
1.1.	Сведения о местоположении земельного участка (при отсутствии адреса) в структурированном в соответствии с федеральной информационной адресной системой виде	
1.2.	Дополнительные сведения о местоположении земельного участка	Омская область, г. Омск, Центральный АО, ул. 20 Лет Ркка
2.	Площадь земельного участка ± величина погрешности определения (вычисления) площади ( $P \pm \Delta P$ ), м <sup>2</sup>	2 374 ± 17,00
3.	Формула, примененная для вычисления предельной погрешности определения площади земельного участка, с подставленными значениями и итоговые (вычисленные) значения	$3,5 * 0,10 * \sqrt{(2\ 374,00)} = 17$
4.	Площадь земельного участка согласно сведениям Единого государственного реестра недвижимости (Ркад), м <sup>2</sup>	880,00
5.	Оценка расхождения Р и Ркад ( $P - P_{кад}$ ), м <sup>2</sup>	1 494
6.	Предельный минимальный и максимальный размеры земельного участка (Рмин и Рмакс), м <sup>2</sup>	— —
7.	Вид (виды) разрешенного использования	Индивидуальное гаражное строительство
7.1.	Дополнительные сведения об использовании земельного участка	—
8.	Кадастровый или иной государственный учетный номер (инвентарный) здания, сооружения, объекта незавершенного строительства, расположенного на земельном участке	—
9.	Сведения о земельных участках (землях общего пользования, территории общего пользования), посредством которых обеспечивается доступ	—
10.	Иные сведения	—

**4. Пояснения к сведениям об уточняемом земельном участке с кадастровым номером** 55:36:090109:36 :

1.	—
----	---

**1. Сведения о характерных точках границ уточняемого земельного участка с кадастровым номером** 55:36:090109:37 :  
 Система координат МСК-55, зона 2 Зона № 2

Обозначение характерных точек границ	Координаты, м				Метод определения координат	Формулы, примененные для расчета средней квадратической погрешности определения координат характерных точек границ (Mt), с подставленными в такие формулы значениями и итоговые (вычисленные) значения Mt, м	Описание закрепления точки
	содержатся в Едином государственном реестре недвижимости		определены в результате выполнения комплексных кадастровых работ				
	X	Y	X	Y			
1	2	3	4	5	6	7	8
508	483 007,28	2 165 298,59	483 007,28	2 165 298,59	—	—	—
509	483 002,29	2 165 298,49	483 002,29	2 165 298,49			
87	483 001,90	2 165 292,58	483 001,90	2 165 292,58			
н902О	—	—	483 007,39	2 165 292,68	Метод спутниковых геодезических измерений (определений)	Mt = 0,10	—
508	483 007,28	2 165 298,59	483 007,28	2 165 298,59	—	—	

**2. Сведения о частях границ уточняемого земельного участка с кадастровым номером** 55:36:090109:37 :

Обозначение части границ		Горизонтальное проложение (S), м	Описание прохождения части границ	Сведения о согласовании местоположения границ (согласовано/спорное)
от т.	до т.			
1	2	3	4	5
508	509	4,99	—	согласовано
509	87	5,92		
87	н902О	5,49		
н902О	508	5,91		

**3. Сведения о характеристиках уточняемого земельного участка с кадастровым номером** 55:36:090109:37 :

№ п/п	Наименование характеристики земельного участка	Значение характеристики
1	2	3

1	2	3
1.	Адрес земельного участка	—
1.1.	Сведения о местоположении земельного участка (при отсутствии адреса) в структурированном в соответствии с федеральной информационной адресной системой виде	
1.2.	Дополнительные сведения о местоположении земельного участка	Местоположение установлено относительно ориентира, расположенного за пределами участка. Ориентир жилой дом. Участок находится примерно в 35 м, по направлению на запад от ориентира. Почтовый адрес ориентира: Омская область, г. Омск, ул. Богдана Хмельницкого, д. 130.
2.	Площадь земельного участка ± величина погрешности определения (вычисления) площади ( $P \pm \Delta P$ ), м <sup>2</sup>	31 ± 2,00
3.	Формула, примененная для вычисления предельной погрешности определения площади земельного участка, с подставленными значениями и итоговые (вычисленные) значения	$3,5 * 0,10 * \sqrt{31,00} = 2$
4.	Площадь земельного участка согласно сведениям Единого государственного реестра недвижимости (Ркад), м <sup>2</sup>	31,00
5.	Оценка расхождения P и Ркад (P - Ркад), м <sup>2</sup>	0
6.	Предельный минимальный и максимальный размеры земельного участка (Рмин и Рмакс), м <sup>2</sup>	— —
7.	Вид (виды) разрешенного использования	Для общественно-деловых целей под строение, предназначенные для размещения гаражей и автостоянок
7.1.	Дополнительные сведения об использовании земельного участка	—
8.	Кадастровый или иной государственный учетный номер (инвентарный) здания, сооружения, объекта незавершенного строительства, расположенного на земельном участке	55:36:090109:1232
9.	Сведения о земельных участках (землях общего пользования, территории общего пользования), посредством которых обеспечивается доступ	—
10.	Иные сведения	—
<b>4. Пояснения к сведениям об уточняемом земельном участке с кадастровым номером</b>		<b>55:36:090109:37</b> :
1.		—

**1. Сведения о характерных точках границ уточняемого земельного участка с кадастровым номером** 55:36:090109:39 :  
 Система координат МСК-55, зона 2 Зона № 2

Обозначение характерных точек границ	Координаты, м				Метод определения координат	Формулы, примененные для расчета средней квадратической погрешности определения координат характерных точек границ (Mt), с подставленными в такие формулы значениями и итоговые (вычисленные) значения Mt, м	Описание закрепления точки
	содержатся в Едином государственном реестре недвижимости		определены в результате выполнения комплексных кадастровых работ				
	X	Y	X	Y			
1	2	3	4	5	6	7	8
511	482 986,78	2 164 955,99	482 986,78	2 164 955,99	—	—	—
512	482 987,22	2 164 961,44	482 987,22	2 164 961,44			
513	483 038,81	2 164 952,67	483 038,81	2 164 952,67			
514	483 044,60	2 164 953,61	483 044,60	2 164 953,61			
515	483 044,95	2 164 956,29	483 044,95	2 164 956,29			
516	483 042,80	2 164 972,56	483 042,80	2 164 972,56			
517	483 045,59	2 165 005,12	483 045,59	2 165 005,12			
518	483 045,61	2 165 027,76	483 045,61	2 165 027,76			
519	483 026,59	2 165 029,18	483 026,59	2 165 029,18			
520	483 026,42	2 165 025,91	483 026,42	2 165 025,91			
521	483 020,04	2 165 026,70	483 020,04	2 165 026,70			
522	483 019,77	2 165 023,75	483 019,77	2 165 023,75			
523	483 006,49	2 165 024,94	483 006,49	2 165 024,94			
524	483 005,41	2 165 009,79	483 005,41	2 165 009,79			
525	483 003,82	2 165 009,99	483 003,82	2 165 009,99			
526	483 002,11	2 164 986,26	483 002,11	2 164 986,26			
527	482 974,07	2 164 988,63	482 974,07	2 164 988,63			
528	482 971,37	2 164 958,30	482 971,37	2 164 958,30			
511	482 986,78	2 164 955,99	482 986,78	2 164 955,99			

**2. Сведения о частях границ уточняемого земельного участка с кадастровым номером** 55:36:090109:39 :

Обозначение части границ		Горизонтальное проложение (S), м	Описание прохождения части границ	Сведения о согласовании местоположения границ (согласовано/спорное)
от т.	до т.			
1	2	3	4	5

1	2	3	4	5
511	512	5,47	—	СОГЛАСОВАНО
512	513	52,33		
513	514	5,87		
514	515	2,70		
515	516	16,41		
516	517	32,68		
517	518	22,64		
518	519	19,07		
519	520	3,27		
520	521	6,43		
521	522	2,96		
522	523	13,33		
523	524	15,19		
524	525	1,60		
525	526	23,79		
526	527	28,14		
527	528	30,45		
528	511	15,58		

**3. Сведения о характеристиках уточняемого земельного участка с кадастровым номером** 55:36:090109:39 :

№ п/п	Наименование характеристики земельного участка	Значение характеристики
1	2	3
1.	Адрес земельного участка	—
1.1.	Сведения о местоположении земельного участка (при отсутствии адреса) в структурированном в соответствии с федеральной информационной адресной системой виде	
1.2.	Дополнительные сведения о местоположении земельного участка	Местоположение установлено относительно ориентира, расположенного в границах участка. Ориентир нежилое здание. Почтовый адрес ориентира: Омская область, г Омск, Центральный АО, ул Красных Зорь, д 54 В.
2.	Площадь земельного участка ± величина погрешности определения (вычисления) площади ( $P \pm \Delta P$ ), м <sup>2</sup>	3 787 ± 22,00
3.	Формула, примененная для вычисления предельной погрешности определения площади земельного участка, с подставленными значениями и итоговые (вычисленные) значения	$3,5 * 0,10 * \sqrt{(3\ 787,00)} = 22$

1	2	3
4.	Площадь земельного участка согласно сведениям Единого государственного реестра недвижимости (Ркад), м <sup>2</sup>	3 786,00
5.	Оценка расхождения Р и Ркад (Р - Ркад), м <sup>2</sup>	1
6.	Предельный минимальный и максимальный размеры земельного участка (Рмин и Рмакс), м <sup>2</sup>	— —
7.	Вид (виды) разрешенного использования	для размещения производственных и административных зданий, строений, сооружений промышленности, коммунального хозяйства, материально-технического, продовольственного снабжения, сбыта и заготовок.
7.1.	Дополнительные сведения об использовании земельного участка	—
8.	Кадастровый или иной государственный учетный номер (инвентарный) здания, сооружения, объекта незавершенного строительства, расположенного на земельном участке	55:36:000000:156818
9.	Сведения о земельных участках (землях общего пользования, территории общего пользования), посредством которых обеспечивается доступ	—
10.	Иные сведения	Аренда (в том числе, субаренда). Обременение возникает на основании: Договор аренды земельного участка, государственная собственность на который не разграничена, расположенного в городе Омске, на котором расположены здания, строения, сооружения. № Д-Ц-14-10583.. Передаточный акт подлежащего приватизации имущественного комплекса муниципального предприятия города Омска "Тепловая компания". .

**4. Пояснения к сведениям об уточняемом земельном участке с кадастровым номером** 55:36:090109:39 :

1.	—
----	---

**1. Сведения о характерных точках границ уточняемого земельного участка с кадастровым номером** 55:36:090109:41 :

Система координат МСК-55, зона 2 Зона № 2

Обозначение характерных точек границ	Координаты, м				Метод определения координат	Формулы, примененные для расчета средней квадратической погрешности определения координат характерных точек границ (Mt), с подставленными в такие формулы значениями и итоговые (вычисленные) значения Mt, м	Описание закрепления точки
	содержатся в Едином государственном реестре недвижимости		определены в результате выполнения комплексных кадастровых работ				
	X	Y	X	Y			
1	2	3	4	5	6	7	8
529	482 350,11	2 165 014,86	482 350,11	2 165 014,86	—	—	—



1	2	3	4	5	6	7	8
530	482 345,99	2 165 015,47	482 345,99	2 165 015,47	—	—	—
531	482 336,72	2 165 016,20	482 336,72	2 165 016,20			
532	482 335,24	2 164 997,02	482 335,24	2 164 997,02			
533	482 366,58	2 164 993,98	482 366,58	2 164 993,98			
534	482 366,78	2 164 996,55	482 366,78	2 164 996,55			
535	482 366,90	2 165 008,26	482 366,90	2 165 008,26			
536	482 367,14	2 165 013,06	482 367,14	2 165 013,06			
537	482 357,93	2 165 014,03	482 357,93	2 165 014,03			
529	482 350,11	2 165 014,86	482 350,11	2 165 014,86			

**2. Сведения о частях границ уточняемого земельного участка с кадастровым номером 55:36:090109:41 :**

Обозначение части границ		Горизонтальное проложение (S), м	Описание прохождения части границ	Сведения о согласовании местоположения границ (согласовано/спорное)
от т.	до т.			
1	2	3	4	5
529	530	4,16	—	согласовано
530	531	9,30		
531	532	19,24		
532	533	31,49		
533	534	2,58		
534	535	11,71		
535	536	4,81		
536	537	9,26		
537	529	7,86		

**3. Сведения о характеристиках уточняемого земельного участка с кадастровым номером 55:36:090109:41 :**

№ п/п	Наименование характеристики земельного участка	Значение характеристики
1	2	3
1.	Адрес земельного участка	—
1.1.	Сведения о местоположении земельного участка (при отсутствии адреса) в структурированном в соответствии с федеральной информационной адресной системой виде	
1.2.	Дополнительные сведения о местоположении земельного участка	Омская область, г. Омск, Октябрьский АО, ул. Масленникова, дом 131 угол ул. 6 Линия, дом 92
2.	Площадь земельного участка ± величина погрешности определения (вычисления) площади ( $P \pm \Delta P$ ), м <sup>2</sup>	596 ± 9,00

1	2	3
3.	Формула, примененная для вычисления предельной погрешности определения площади земельного участка, с подставленными значениями и итоговые (вычисленные) значения	$3,5*0,10*\sqrt{(596,00)} = 9$
4.	Площадь земельного участка согласно сведениям Единого государственного реестра недвижимости (Ркад), м <sup>2</sup>	596,00
5.	Оценка расхождения Р и Ркад (Р - Ркад), м <sup>2</sup>	0
6.	Предельный минимальный и максимальный размеры земельного участка (Рмин и Рмакс), м <sup>2</sup>	— —
7.	Вид (виды) разрешенного использования	Для жилищных нужд под строение, для размещения домов индивидуальной жилой застройки
7.1.	Дополнительные сведения об использовании земельного участка	—
8.	Кадастровый или иной государственный учетный номер (инвентарный) здания, сооружения, объекта незавершенного строительства, расположенного на земельном участке	55:36:090107:1656
9.	Сведения о земельных участках (землях общего пользования, территории общего пользования), посредством которых обеспечивается доступ	—
10.	Иные сведения	—

**4. Пояснения к сведениям об уточняемом земельном участке с кадастровым номером** 55:36:090109:41 :

1.	—
----	---

**1. Сведения о характерных точках границ уточняемого земельного участка с кадастровым номером** 55:36:090109:43 :

Система координат МСК-55, зона 2 Зона № 2

Обозначение характерных точек границ	Координаты, м				Метод определения координат	Формулы, примененные для расчета средней квадратической погрешности определения координат характерных точек границ (Mt), с подставленными в такие формулы значениями и итоговые (вычисленные) значения Mt, м	Описание закрепления точки
	содержатся в Едином государственном реестре недвижимости		определены в результате выполнения комплексных кадастровых работ				
	X	Y	X	Y			
1	2	3	4	5	6	7	8
538	483 289,09	2 164 911,71	483 289,09	2 164 911,71	Метод спутниковых геодезических измерений (определений)	Mt = 0,10	—

1	2	3	4	5	6	7	8
1402	483 260,98	2 164 913,69	483 260,98	2 164 913,69	Метод спутниковых геодезических измерений (определений)	Mt = 0,10	—
540	483 260,64	2 164 908,01	483 260,64	2 164 908,01			
541	483 169,89	2 164 914,67	483 169,89	2 164 914,67			
542	483 167,94	2 164 892,64	483 167,94	2 164 892,64			
543	483 259,39	2 164 885,96	483 259,39	2 164 885,96			
1399	483 258,58	2 164 875,67	483 258,58	2 164 875,67			
545	483 286,48	2 164 873,35	483 286,48	2 164 873,35			
546	483 286,99	2 164 880,89	483 286,99	2 164 880,89			
538	483 289,09	2 164 911,71	483 289,09	2 164 911,71			

**2. Сведения о частях границ уточняемого земельного участка с кадастровым номером** 55:36:090109:43 :

Обозначение части границ		Горизонтальное проложение (S), м	Описание прохождения части границ	Сведения о согласовании местоположения границ (согласовано/спорное)
от т.	до т.			
1	2	3	4	5
538	1402	28,18	—	согласовано
1402	540	5,69		
540	541	90,99		
541	542	22,12		
542	543	91,69		
543	1399	10,32		
1399	545	28,00		
545	546	7,56		
546	538	30,89		

**3. Сведения о характеристиках уточняемого земельного участка с кадастровым номером** 55:36:090109:43 :

№ п/п	Наименование характеристики земельного участка	Значение характеристики
1	2	3

1	2	3
1.	Адрес земельного участка	—
1.1.	Сведения о местоположении земельного участка (при отсутствии адреса) в структурированном в соответствии с федеральной информационной адресной системой виде	
1.2.	Дополнительные сведения о местоположении земельного участка	Местоположение установлено относительно ориентира, расположенного в границах участка. Ориентир 9-этажный панельный жилой дом. Почтовый адрес ориентира: Омская область, г. Омск, Центральный АО, ул. Лермонтова, д. 132.
2.	Площадь земельного участка $\pm$ величина погрешности определения (вычисления) площади ( $P \pm \Delta P$ ), м <sup>2</sup>	3 090 $\pm$ 19,00
3.	Формула, примененная для вычисления предельной погрешности определения площади земельного участка, с подставленными значениями и итоговые (вычисленные) значения	$3,5 * 0,10 * \sqrt{(3\ 090,00)} = 19$
4.	Площадь земельного участка согласно сведениям Единого государственного реестра недвижимости (Ркад), м <sup>2</sup>	3 090,00
5.	Оценка расхождения P и Ркад ( $P - P_{кад}$ ), м <sup>2</sup>	0
6.	Предельный минимальный и максимальный размеры земельного участка (Рмин и Рмакс), м <sup>2</sup>	— —
7.	Вид (виды) разрешенного использования	Для общественно-деловых целей и жилищных нужд под строение, для размещения домов многоэтажной жилой застройки, для размещения объектов торговли, общественного питания и бытового обслуживания
7.1.	Дополнительные сведения об использовании земельного участка	—
8.	Кадастровый или иной государственный учетный номер (инвентарный) здания, сооружения, объекта незавершенного строительства, расположенного на земельном участке	55:36:000000:156818; 55:36:000000:164572; 55:36:000000:164583
9.	Сведения о земельных участках (землях общего пользования, территории общего пользования), посредством которых обеспечивается доступ	—
10.	Иные сведения	Сдан в аренду. Обременение возникает на основании: Распоряжение Мэра города Омска. № 2317-р, выдан Белов Е.Н.
<b>4. Пояснения к сведениям об уточняемом земельном участке с кадастровым номером <u>55:36:090109:43</u> :</b>		
1.		—

**1. Сведения о характерных точках границ уточняемого земельного участка с кадастровым номером** 55:36:090109:44 :  
 Система координат МСК-55, зона 2 Зона № 2

Обозначение характерных точек границ	Координаты, м				Метод определения координат	Формулы, примененные для расчета средней квадратической погрешности определения координат характерных точек границ (Mt), с подставленными в такие формулы значениями и итоговые (вычисленные) значения Mt, м	Описание закрепления точки
	содержатся в Едином государственном реестре недвижимости		определены в результате выполнения комплексных кадастровых работ				
	X	Y	X	Y			
1	2	3	4	5	6	7	8
547	482 912,86	2 164 634,89	482 912,86	2 164 634,89	—	—	—
548	482 912,11	2 164 575,97	482 912,11	2 164 575,97			
549	482 999,98	2 164 568,37	482 999,98	2 164 568,37			
550	483 002,80	2 164 628,31	483 002,80	2 164 628,31			
547	482 912,86	2 164 634,89	482 912,86	2 164 634,89			

**2. Сведения о частях границ уточняемого земельного участка с кадастровым номером** 55:36:090109:44 :

Обозначение части границ		Горизонтальное проложение (S), м	Описание прохождения части границ	Сведения о согласовании местоположения границ (согласовано/спорное)
от т.	до т.			
1	2	3	4	5
547	548	58,92	—	согласовано
548	549	88,20		
549	550	60,01		
550	547	90,18		

**3. Сведения о характеристиках уточняемого земельного участка с кадастровым номером** 55:36:090109:44 :

№ п/п	Наименование характеристики земельного участка	Значение характеристики
1	2	3
1.	Адрес земельного участка	—
1.1.	Сведения о местоположении земельного участка (при отсутствии адреса) в структурированном в соответствии с федеральной информационной адресной системой виде	
1.2.	Дополнительные сведения о местоположении земельного участка	Местоположение установлено относительно ориентира, расположенного в границах участка. Ориентир 4-этажное здание. Почтовый адрес ориентира: Омская область, г. Омск, Центральный АО, ул. Куйбышева, д. 75.

1	2	3
2.	Площадь земельного участка ± величина погрешности определения (вычисления) площади ( $P \pm \Delta P$ ), м <sup>2</sup>	5 296 ± 25,00
3.	Формула, примененная для вычисления предельной погрешности определения площади земельного участка, с подставленными значениями и итоговые (вычисленные) значения	$3,5 * 0,10 * \sqrt{5\,296,00} = 25$
4.	Площадь земельного участка согласно сведениям Единого государственного реестра недвижимости (Ркад), м <sup>2</sup>	5 295,00
5.	Оценка расхождения Р и Ркад ( $P - P_{кад}$ ), м <sup>2</sup>	1
6.	Предельный минимальный и максимальный размеры земельного участка (Рмин и Рмакс), м <sup>2</sup>	— —
7.	Вид (виды) разрешенного использования	Для размещения административных и офисных зданий, объектов образования, науки, здравоохранения и социального обеспечения, физической культуры и спорта, культуры, искусства, религии
7.1.	Дополнительные сведения об использовании земельного участка	—
8.	Кадастровый или иной государственный учетный номер (инвентарный) здания, сооружения, объекта незавершенного строительства, расположенного на земельном участке	55:36:090109:1105; 55:36:000000:165629
9.	Сведения о земельных участках (землях общего пользования, территории общего пользования), посредством которых обеспечивается доступ	—
10.	Иные сведения	Занят 4-х этажным зданием. Регистрационное удостоверение №1739 от 18.03.1996 г. Муниципальное учреждение здравоохранения "Городская поликлиника №12"
<b>4. Пояснения к сведениям об уточняемом земельном участке с кадастровым номером 55:36:090109:44 :</b>		
1.	—	—

**1. Сведения о характерных точках границ уточняемого земельного участка с кадастровым номером** 55:36:090109:45 :  
 Система координат МСК-55, зона 2 Зона № 2

Обозначение характерных точек границ	Координаты, м				Метод определения координат	Формулы, примененные для расчета средней квадратической погрешности определения координат характерных точек границ (Mt), с подставленными в такие формулы значениями и итоговые (вычисленные) значения Mt, м	Описание закрепления точки
	содержатся в Едином государственном реестре недвижимости		определены в результате выполнения комплексных кадастровых работ				
	X	Y	X	Y			
1	2	3	4	5	6	7	8
551	482 634,43	2 165 289,43	482 634,43	2 165 289,43	Метод спутниковых геодезических измерений (определений)	Mt = 0,10	—
н552У	—	—	482 634,47	2 165 290,21			
н553У	—	—	482 639,15	2 165 289,91			
н554У	—	—	482 639,74	2 165 299,09			
555	482 634,94	2 165 300,00	—	—		—	
556	482 638,83	2 165 299,53	—	—		—	
н557У	—	—	482 639,99	2 165 303,14		Mt = 0,10	
558	482 639,60	2 165 304,94	—	—		—	
559	482 641,40	2 165 322,97	482 641,40	2 165 322,97		Mt = 0,30	
560	482 600,05	2 165 324,99	482 600,05	2 165 324,99		—	
561	482 598,19	2 165 310,30	482 598,19	2 165 310,30		Mt = 0,10	
562	482 596,63	2 165 299,84	482 596,63	2 165 299,84		—	

1	2	3	4	5	6	7	8
563	482 598,48	2 165 299,65	482 598,48	2 165 299,65	Метод спутниковых геодезических измерений (определений)	Mt = 0,10	—
н564У	—	—	482 597,96	2 165 291,67			
565	482 598,22	2 165 291,37	—	—		—	
551	482 634,43	2 165 289,43	482 634,43	2 165 289,43		Mt = 0,10	

**2. Сведения о частях границ уточняемого земельного участка с кадастровым номером** 55:36:090109:45 :

Обозначение части границ		Горизонтальное проложение (S), м	Описание прохождения части границ	Сведения о согласовании местоположения границ (согласовано/спорное)
от т.	до т.			
1	2	3	4	5
551	н552У	0,78	—	согласовано
н552У	н553У	4,69		
н553У	н554У	9,20		
н554У	н557У	4,06		
н557У	559	19,88		
559	560	41,40		
560	561	14,81		
561	562	10,58		
562	563	1,86		
563	н564У	8,00		
н564У	551	36,54		

**3. Сведения о характеристиках уточняемого земельного участка с кадастровым номером** 55:36:090109:45 :

№ п/п	Наименование характеристики земельного участка	Значение характеристики
1	2	3
1.	Адрес земельного участка	—
1.1.	Сведения о местоположении земельного участка (при отсутствии адреса) в структурированном в соответствии с федеральной информационной адресной системой виде	
1.2.	Дополнительные сведения о местоположении земельного участка	Местоположение установлено относительно ориентира, расположенного в границах участка. Ориентир кирпичное здание гаража из 9-ти боксов. Почтовый адрес ориентира: Омская область, г Омск, Центральный АО, ул. 20 лет РККА, д. 21/2.



1	2	3
2.	Площадь земельного участка ± величина погрешности определения (вычисления) площади ( $P \pm \Delta P$ ), м <sup>2</sup>	1 407 ± 13,00
3.	Формула, примененная для вычисления предельной погрешности определения площади земельного участка, с подставленными значениями и итоговые (вычисленные) значения	$3,5 * 0,10 * \sqrt{(1\ 407,00)} = 13$
4.	Площадь земельного участка согласно сведениям Единого государственного реестра недвижимости (Ркад), м <sup>2</sup>	1 356,00
5.	Оценка расхождения P и Ркад ( $P - P_{кад}$ ), м <sup>2</sup>	51
6.	Предельный минимальный и максимальный размеры земельного участка (Рмин и Рмакс), м <sup>2</sup>	— —
7.	Вид (виды) разрешенного использования	Для общественно-деловых целей под строения, для размещения производственных и административных зданий, строений, сооружений промышленности, коммунального хозяйства, материально-технического, продовольственного снабжения, сбыта и заготовок
7.1.	Дополнительные сведения об использовании земельного участка	—
8.	Кадастровый или иной государственный учетный номер (инвентарный) здания, сооружения, объекта незавершенного строительства, расположенного на земельном участке	55:36:000000:13287
9.	Сведения о земельных участках (землях общего пользования, территории общего пользования), посредством которых обеспечивается доступ	—
10.	Иные сведения	—

**4. Пояснения к сведениям об уточняемом земельном участке с кадастровым номером** 55:36:090109:45 :

1. —

**1. Сведения о характерных точках границ уточняемого земельного участка с кадастровым номером** 55:36:090109:46 :  
Система координат МСК-55, зона 2 Зона № 2

Обозначение характерных точек границ	Координаты, м				Метод определения координат	Формулы, примененные для расчета средней квадратической погрешности определения координат характерных точек границ (Mt), с подставленными в такие формулы значениями и итоговые (вычисленные) значения Mt, м	Описание закрепления точки
	содержатся в Едином государственном реестре недвижимости		определены в результате выполнения комплексных кадастровых работ				
	X	Y	X	Y			

1	2	3	4	5	6	7	8
559	482 641,40	2 165 322,97	482 641,40	2 165 322,97	Метод спутниковых геодезических измерений (определений)	Mt = 0,30	—
566	482 641,41	2 165 323,12	482 641,41	2 165 323,12			
567	482 642,51	2 165 343,03	482 642,51	2 165 343,03			
568	482 602,63	2 165 346,66	482 602,63	2 165 346,66			
н5690	—	—	482 600,06	2 165 325,06	Метод спутниковых геодезических измерений (определений)	Mt = 0,10	—
560	482 600,05	2 165 324,99	482 600,05	2 165 324,99		Mt = 0,30	
559	482 641,40	2 165 322,97	482 641,40	2 165 322,97			

**2. Сведения о частях границ уточняемого земельного участка с кадастровым номером** 55:36:090109:46 :

Обозначение части границ		Горизонтальное проложение (S), м	Описание прохождения части границ	Сведения о согласовании местоположения границ (согласовано/спорное)
от т.	до т.			
1	2	3	4	5
559	566	0,15	—	согласовано
566	567	19,94		
567	568	40,04		
568	н5690	21,75		
н5690	560	0,07		
560	559	41,40		

**3. Сведения о характеристиках уточняемого земельного участка с кадастровым номером** 55:36:090109:46 :

№ п/п	Наименование характеристики земельного участка	Значение характеристики
1	2	3
1.	Адрес земельного участка	—
1.1.	Сведения о местоположении земельного участка (при отсутствии адреса) в структурированном в соответствии с федеральной информационной адресной системой виде	
1.2.	Дополнительные сведения о местоположении земельного участка	Местоположение установлено относительно ориентира, расположенного за пределами участка. Ориентир 2-х этажное здание общежития. Участок находится примерно в 30 м, по направлению на север от ориентира. Почтовый адрес ориентира: Омская область, г Омск, Центральный АО, ул 20 лет РККА, д 21, кв 2.
2.	Площадь земельного участка ± величина погрешности определения (вычисления) площади ( $P \pm \Delta P$ ), м <sup>2</sup>	853 ± 10,00

1	2	3
3.	Формула, примененная для вычисления предельной погрешности определения площади земельного участка, с подставленными значениями и итоговые (вычисленные) значения	$3,5*0,10*\sqrt{(853,00)} = 10$
4.	Площадь земельного участка согласно сведениям Единого государственного реестра недвижимости (Ркад), м <sup>2</sup>	853,00
5.	Оценка расхождения Р и Ркад (Р - Ркад), м <sup>2</sup>	0
6.	Предельный минимальный и максимальный размеры земельного участка (Рмин и Рмакс), м <sup>2</sup>	— —
7.	Вид (виды) разрешенного использования	Для общественно-деловых целей под строения, для размещения административных и офисных зданий, объектов образования, науки, здравоохранения и социального обеспечения, физической культуры и спорта, культуры, искусства, религии
7.1.	Дополнительные сведения об использовании земельного участка	—
8.	Кадастровый или иной государственный учетный номер (инвентарный) здания, сооружения, объекта незавершенного строительства, расположенного на земельном участке	—
9.	Сведения о земельных участках (землях общего пользования, территории общего пользования), посредством которых обеспечивается доступ	—
10.	Иные сведения	—

**4. Пояснения к сведениям об уточняемом земельном участке с кадастровым номером** 55:36:090109:46 :

1.	—
----	---

**1. Сведения о характерных точках границ уточняемого земельного участка с кадастровым номером** 55:36:090109:52 :

Система координат МСК-55, зона 2 Зона № 2

Обозначение характерных точек границ	Координаты, м				Метод определения координат	Формулы, примененные для расчета средней квадратической погрешности определения координат характерных точек границ (Mt), с подставленными в такие формулы значениями и итоговые (вычисленные) значения Mt, м	Описание закрепления точки
	содержатся в Едином государственном реестре недвижимости		определены в результате выполнения комплексных кадастровых работ				
	X	Y	X	Y			
1	2	3	4	5	6	7	8
570	483 136,05	2 165 179,55	483 136,05	2 165 179,55	—	—	—

1	2	3	4	5	6	7	8
571	483 138,36	2 165 208,00	483 138,36	2 165 208,00	—	—	—
572	483 098,53	2 165 211,42	483 098,53	2 165 211,42			
573	483 096,20	2 165 182,98	483 096,20	2 165 182,98			
570	483 136,05	2 165 179,55	483 136,05	2 165 179,55			

**2. Сведения о частях границ уточняемого земельного участка с кадастровым номером** 55:36:090109:52 :

Обозначение части границ		Горизонтальное проложение (S), м	Описание прохождения части границ	Сведения о согласовании местоположения границ (согласовано/спорное)
от т.	до т.			
1	2	3	4	5
570	571	28,54	—	согласовано
571	572	39,98		
572	573	28,54		
573	570	40,00		

**3. Сведения о характеристиках уточняемого земельного участка с кадастровым номером** 55:36:090109:52 :

№ п/п	Наименование характеристики земельного участка	Значение характеристики
1	2	3
1.	Адрес земельного участка	—
1.1.	Сведения о местоположении земельного участка (при отсутствии адреса) в структурированном в соответствии с федеральной информационной адресной системой виде	
1.2.	Дополнительные сведения о местоположении земельного участка	Местоположение установлено относительно ориентира, расположенного за пределами участка. Ориентир 4-этажное здание. Участок находится примерно в 130 м, по направлению на запад от ориентира. Почтовый адрес ориентира: Омская область, г Омск, Центральный АО, ул Богдана Хмельницкого, д 128.
2.	Площадь земельного участка ± величина погрешности определения (вычисления) площади ( $P \pm \Delta P$ ), м <sup>2</sup>	1 141 ± 12,00
3.	Формула, примененная для вычисления предельной погрешности определения площади земельного участка, с подставленными значениями и итоговые (вычисленные) значения	$3,5 * 0,10 * \sqrt{(1\ 141,00)} = 12$
4.	Площадь земельного участка согласно сведениям Единого государственного реестра недвижимости (Ркад), м <sup>2</sup>	1 141,00
5.	Оценка расхождения Р и Ркад ( $P - P_{кад}$ ), м <sup>2</sup>	0
6.	Предельный минимальный и максимальный размеры земельного участка (Рмин и Рмакс), м <sup>2</sup>	— —

1	2	3
7.	Вид (виды) разрешенного использования	Для общественно-деловых целей под строения, для размещения производственных и административных зданий, строений, сооружений промышленности, коммунального хозяйства, материально-технического, продовольственного снабжения, сбыта и заготовок
7.1.	Дополнительные сведения об использовании земельного участка	—
8.	Кадастровый или иной государственный учетный номер (инвентарный) здания, сооружения, объекта незавершенного строительства, расположенного на земельном участке	—
9.	Сведения о земельных участках (землях общего пользования, территории общего пользования), посредством которых обеспечивается доступ	—
10.	Иные сведения	Сдан в аренду. Обременение возникает на основании: Распоряжение Мэра города Омска. № 497-р, выдан Белов Е.И.

**4. Пояснения к сведениям об уточняемом земельном участке с кадастровым номером** 55:36:090109:52 :

1.	—
----	---

**1. Сведения о характерных точках границ уточняемого земельного участка с кадастровым номером** 55:36:090109:54 :

Система координат МСК-55, зона 2 Зона № 2

Обозначение характерных точек границ	Координаты, м				Метод определения координат	Формулы, примененные для расчета средней квадратической погрешности определения координат характерных точек границ (Mt), с подставленными в такие формулы значениями и итоговые (вычисленные) значения Mt, м	Описание закрепления точки
	содержатся в Едином государственном реестре недвижимости		определены в результате выполнения комплексных кадастровых работ				
	X	Y	X	Y			
1	2	3	4	5	6	7	8
574	482 736,33	2 165 252,83	482 736,33	2 165 252,83	—	—	—
575	482 755,78	2 165 251,14	482 755,78	2 165 251,14			
576	482 756,15	2 165 255,01	482 756,15	2 165 255,01			
577	482 760,13	2 165 257,99	482 760,13	2 165 257,99			
578	482 768,21	2 165 257,15	482 768,21	2 165 257,15			
579	482 776,61	2 165 252,62	482 776,61	2 165 252,62			
580	482 782,97	2 165 254,49	482 782,97	2 165 254,49			
581	482 783,00	2 165 257,79	482 783,00	2 165 257,79			
582	482 787,52	2 165 261,17	482 787,52	2 165 261,17			

1	2	3	4	5	6	7	8
583	482 790,76	2 165 260,81	482 790,76	2 165 260,81	—	—	—
584	482 790,88	2 165 262,09	482 790,88	2 165 262,09			
585	482 794,28	2 165 261,84	482 794,28	2 165 261,84			
586	482 798,07	2 165 302,99	482 798,07	2 165 302,99			
587	482 798,51	2 165 310,48	482 798,51	2 165 310,48			
588	482 799,34	2 165 310,61	482 799,34	2 165 310,61			
589	482 799,89	2 165 314,09	482 799,89	2 165 314,09			
590	482 800,13	2 165 320,31	482 800,13	2 165 320,31			
591	482 759,65	2 165 323,07	482 759,65	2 165 323,07			
592	482 760,02	2 165 334,73	482 760,02	2 165 334,73			
593	482 721,25	2 165 336,10	482 721,25	2 165 336,10			
594	482 717,85	2 165 297,84	482 717,85	2 165 297,84			
595	482 736,24	2 165 296,97	482 736,24	2 165 296,97			
574	482 736,33	2 165 252,83	482 736,33	2 165 252,83			

**2. Сведения о частях границ уточняемого земельного участка с кадастровым номером 55:36:090109:54 :**

Обозначение части границ		Горизонтальное проложение (S), м	Описание прохождения части границ	Сведения о согласовании местоположения границ (согласовано/спорное)
от т.	до т.			
1	2	3	4	5
574	575	19,52	—	согласовано
575	576	3,89		
576	577	4,97		
577	578	8,12		
578	579	9,54		
579	580	6,63		
580	581	3,30		
581	582	5,64		
582	583	3,26		
583	584	1,29		
584	585	3,41		
585	586	41,32		
586	587	7,50		
587	588	0,84		
588	589	3,52		
589	590	6,22		

1	2	3	4	5
590	591	40,57	—	согласовано
591	592	11,67		
592	593	38,79		
593	594	38,41		
594	595	18,41		
595	574	44,14		

**3. Сведения о характеристиках уточняемого земельного участка с кадастровым номером 55:36:090109:54 :**

№ п/п	Наименование характеристики земельного участка	Значение характеристики
1	2	3
1.	Адрес земельного участка	—
1.1.	Сведения о местоположении земельного участка (при отсутствии адреса) в структурированном в соответствии с федеральной информационной адресной системой виде	
1.2.	Дополнительные сведения о местоположении земельного участка	Местоположение установлено относительно ориентира, расположенного в границах участка. Ориентир здание. Почтовый адрес ориентира: Омская область, г. Омск, Центральный АО, ул. 20 лет РККА, дом 21 корп. 4,5.
2.	Площадь земельного участка ± величина погрешности определения (вычисления) площади ( $P \pm \Delta P$ ), м <sup>2</sup>	4 978 ± 25,00
3.	Формула, примененная для вычисления предельной погрешности определения площади земельного участка, с подставленными значениями и итоговые (вычисленные) значения	$3,5 * 0,10 * \sqrt{(4\ 978,00)} = 25$
4.	Площадь земельного участка согласно сведениям Единого государственного реестра недвижимости (Ркад), м <sup>2</sup>	4 977,00
5.	Оценка расхождения Р и Ркад ( $P - P_{кад}$ ), м <sup>2</sup>	1
6.	Предельный минимальный и максимальный размеры земельного участка ( $P_{мин}$ и $P_{макс}$ ), м <sup>2</sup>	— —
7.	Вид (виды) разрешенного использования	Для общественно-деловых целей, для размещения административных и офисных зданий, объектов образования, науки, здравоохранения и социального обеспечения, физической культуры и спорта, культуры, искусства, религии
7.1.	Дополнительные сведения об использовании земельного участка	—
8.	Кадастровый или иной государственный учетный номер (инвентарный) здания, сооружения, объекта незавершенного строительства, расположенного на земельном участке	55:36:090109:5432; 55:36:090109:5433

1	2	3
9.	Сведения о земельных участках (землях общего пользования, территории общего пользования), посредством которых обеспечивается доступ	—
10.	Иные сведения	—

**4. Пояснения к сведениям об уточняемом земельном участке с кадастровым номером 55:36:090109:54 :**

1.	—
----	---

**1. Сведения о характерных точках границ уточняемого земельного участка с кадастровым номером 55:36:090109:55 :  
Система координат МСК-55, зона 2 Зона № 2**

Обозначение характерных точек границ	Координаты, м				Метод определения координат	Формулы, примененные для расчета средней квадратической погрешности определения координат характерных точек границ (Mt), с подставленными в такие формулы значениями и итоговые (вычисленные) значения Mt, м	Описание закрепления точки
	содержатся в Едином государственном реестре недвижимости		определены в результате выполнения комплексных кадастровых работ				
	X	Y	X	Y			
1	2	3	4	5	6	7	8
596	483 097,12	2 164 561,64	483 097,12	2 164 561,64	—	—	—
597	483 099,20	2 164 587,16	483 099,20	2 164 587,16			
598	483 035,80	2 164 592,24	483 035,80	2 164 592,24			
599	483 030,91	2 164 592,64	483 030,91	2 164 592,64			
600	483 027,73	2 164 557,52	483 027,73	2 164 557,52			
601	483 096,23	2 164 550,73	483 096,23	2 164 550,73			
596	483 097,12	2 164 561,64	483 097,12	2 164 561,64			

**2. Сведения о частях границ уточняемого земельного участка с кадастровым номером 55:36:090109:55 :**

Обозначение части границ		Горизонтальное проложение (S), м	Описание прохождения части границ	Сведения о согласовании местоположения границ (согласовано/спорное)
от т.	до т.			
1	2	3	4	5
596	597	25,60	—	согласовано
597	598	63,60		
598	599	4,91		
599	600	35,26		
600	601	68,84		



1	2	3	4	5
601	596	10,95	—	согласовано
<b>3. Сведения о характеристиках уточняемого земельного участка с кадастровым номером</b>			<b>55:36:090109:55</b> :	
№ п/п	Наименование характеристики земельного участка		Значение характеристики	
1	2		3	
1.	Адрес земельного участка		—	
1.1.	Сведения о местоположении земельного участка (при отсутствии адреса) в структурированном в соответствии с федеральной информационной адресной системой виде			
1.2.	Дополнительные сведения о местоположении земельного участка		Местоположение установлено относительно ориентира, расположенного в границах участка. Ориентир здание. Почтовый адрес ориентира: Омская область, г. Омск, Центральный АО, ул. Куйбышева, д. 69.	
2.	Площадь земельного участка ± величина погрешности определения (вычисления) площади ( $P \pm \Delta P$ ), м <sup>2</sup>		2 465 ± 17,00	
3.	Формула, примененная для вычисления предельной погрешности определения площади земельного участка, с подставленными значениями и итоговые (вычисленные) значения		$3,5 * 0,10 * \sqrt{(2\ 465,00)} = 17$	
4.	Площадь земельного участка согласно сведениям Единого государственного реестра недвижимости (Ркад), м <sup>2</sup>		2 465,00	
5.	Оценка расхождения Р и Ркад ( $P - P_{кад}$ ), м <sup>2</sup>		0	
6.	Предельный минимальный и максимальный размеры земельного участка (Рмин и Рмакс), м <sup>2</sup>		— —	
7.	Вид (виды) разрешенного использования		Для размещения административных и офисных зданий, объектов образования, науки, здравоохранения и социального обеспечения, физической культуры и спорта, культуры, искусства, религии	
7.1.	Дополнительные сведения об использовании земельного участка		—	
8.	Кадастровый или иной государственный учетный номер (инвентарный) здания, сооружения, объекта незавершенного строительства, расположенного на земельном участке		55:36:090109:1646; 55:36:090109:7569; 55:36:090109:7574	
9.	Сведения о земельных участках (землях общего пользования, территории общего пользования), посредством которых обеспечивается доступ		—	
10.	Иные сведения		Занят и необходим для использования управления профтехобразования - трехэтажное здание с подвалом, общей площадью 2245,80 кв.м., литера А. Кадастровый номер: 55-55-01/045/2006-044.	



3. Сведения о характеристиках уточняемого земельного участка с кадастровым номером <u>55:36:090109:56</u> :		
№ п/п	Наименование характеристики земельного участка	Значение характеристики
1	2	3
1.	Адрес земельного участка	—
1.1.	Сведения о местоположении земельного участка (при отсутствии адреса) в структурированном в соответствии с федеральной информационной адресной системой виде	
1.2.	Дополнительные сведения о местоположении земельного участка	Местоположение установлено относительно ориентира, расположенного в границах участка. Ориентир здание гаража. Почтовый адрес ориентира: Омская область, г Омск, Центральный АО, ул Куйбышева, д 69.
2.	Площадь земельного участка ± величина погрешности определения (вычисления) площади ( $P \pm \Delta P$ ), м <sup>2</sup>	546 ± 8,00
3.	Формула, примененная для вычисления предельной погрешности определения площади земельного участка, с подставленными значениями и итоговые (вычисленные) значения	$3,5 * 0,10 * \sqrt{(546,00)} = 8$
4.	Площадь земельного участка согласно сведениям Единого государственного реестра недвижимости (Ркад), м <sup>2</sup>	546,00
5.	Оценка расхождения Р и Ркад ( $P - P_{кад}$ ), м <sup>2</sup>	0
6.	Предельный минимальный и максимальный размеры земельного участка (Рмин и Рмакс), м <sup>2</sup>	— —
7.	Вид (виды) разрешенного использования	Для размещения административных и офисных зданий, объектов образования, науки, здравоохранения и социального обеспечения, физической культуры и спорта, культуры, искусства, религии
7.1.	Дополнительные сведения об использовании земельного участка	—
8.	Кадастровый или иной государственный учетный номер (инвентарный) здания, сооружения, объекта незавершенного строительства, расположенного на земельном участке	—
9.	Сведения о земельных участках (землях общего пользования, территории общего пользования), посредством которых обеспечивается доступ	—
10.	Иные сведения	—
4. Пояснения к сведениям об уточняемом земельном участке с кадастровым номером <u>55:36:090109:56</u> :		
1.		—

**1. Сведения о характерных точках границ уточняемого земельного участка с кадастровым номером** 55:36:090109:57 :  
 Система координат МСК-55, зона 2 Зона № 2

Обозначение характерных точек границ	Координаты, м				Метод определения координат	Формулы, примененные для расчета средней квадратической погрешности определения координат характерных точек границ (Mt), с подставленными в такие формулы значениями и итоговые (вычисленные) значения Mt, м	Описание закрепления точки
	содержатся в Едином государственном реестре недвижимости		определены в результате выполнения комплексных кадастровых работ				
	X	Y	X	Y			
1	2	3	4	5	6	7	8
н323У	—	—	483 134,97	2 165 283,79	Метод спутниковых геодезических измерений (определений)	Mt = 0,10	—
н322У	—	—	483 135,20	2 165 289,99			
н608У	—	—	483 131,99	2 165 290,11			
н609У	—	—	483 131,76	2 165 283,91			
н323У	—	—	483 134,97	2 165 283,79			

**2. Сведения о частях границ уточняемого земельного участка с кадастровым номером** 55:36:090109:57 :

Обозначение части границ		Горизонтальное проложение (S), м	Описание прохождения части границ	Сведения о согласовании местоположения границ (согласовано/спорное)
от т.	до т.			
1	2	3	4	5
н323У	н322У	6,20	—	согласовано
н322У	н608У	3,21		
н608У	н609У	6,20		
н609У	н323У	3,21		

**3. Сведения о характеристиках уточняемого земельного участка с кадастровым номером** 55:36:090109:57 :

№ п/п	Наименование характеристики земельного участка	Значение характеристики
1	2	3
1	2	3

1	2	3
1.	Адрес земельного участка	—
1.1.	Сведения о местоположении земельного участка (при отсутствии адреса) в структурированном в соответствии с федеральной информационной адресной системой виде	
1.2.	Дополнительные сведения о местоположении земельного участка	Омская область, г Омск, Центральный АО, гск Луч-13
2.	Площадь земельного участка ± величина погрешности определения (вычисления) площади ( $P \pm \Delta P$ ), м <sup>2</sup>	20 ± 2,00
3.	Формула, примененная для вычисления предельной погрешности определения площади земельного участка, с подставленными значениями и итоговые (вычисленные) значения	$3,5 * 0,10 * \sqrt{(20,00)} = 2$
4.	Площадь земельного участка согласно сведениям Единого государственного реестра недвижимости (Ркад), м <sup>2</sup>	20,00
5.	Оценка расхождения Р и Ркад ( $P - P_{кад}$ ), м <sup>2</sup>	0
6.	Предельный минимальный и максимальный размеры земельного участка (Рмин и Рмакс), м <sup>2</sup>	— —
7.	Вид (виды) разрешенного использования	Для строительства гаража бокс № 4
7.1.	Дополнительные сведения об использовании земельного участка	—
8.	Кадастровый или иной государственный учетный номер (инвентарный) здания, сооружения, объекта незавершенного строительства, расположенного на земельном участке	—
9.	Сведения о земельных участках (землях общего пользования, территории общего пользования), посредством которых обеспечивается доступ	—
10.	Иные сведения	—
<b>4. Пояснения к сведениям об уточняемом земельном участке с кадастровым номером</b>		<b>55:36:090109:57</b> :
1.	—	—

**1. Сведения о характерных точках границ уточняемого земельного участка с кадастровым номером** 55:36:090109:58 :  
 Система координат МСК-55, зона 2 Зона № 2

Обозначение характерных точек границ	Координаты, м				Метод определения координат	Формулы, примененные для расчета средней квадратической погрешности определения координат характерных точек границ (Mt), с подставленными в такие формулы значениями и итоговые (вычисленные) значения Mt, м	Описание закрепления точки
	содержатся в Едином государственном реестре недвижимости		определены в результате выполнения комплексных кадастровых работ				
	X	Y	X	Y			
1	2	3	4	5	6	7	8
н609У	—	—	483 131,76	2 165 283,91	Метод спутниковых геодезических измерений (определений)	Mt = 0,10	—
н608У	—	—	483 131,99	2 165 290,11			
н610У	—	—	483 128,50	2 165 290,24			
н611У	—	—	483 128,27	2 165 284,04			
н609У	—	—	483 131,76	2 165 283,91			

**2. Сведения о частях границ уточняемого земельного участка с кадастровым номером** 55:36:090109:58 :

Обозначение части границ		Горизонтальное проложение (S), м	Описание прохождения части границ	Сведения о согласовании местоположения границ (согласовано/спорное)
от т.	до т.			
1	2	3	4	5
н609У	н608У	6,20	—	согласовано
н608У	н610У	3,49		
н610У	н611У	6,20		
н611У	н609У	3,49		

**3. Сведения о характеристиках уточняемого земельного участка с кадастровым номером** 55:36:090109:58 :

№ п/п	Наименование характеристики земельного участка	Значение характеристики
1	2	3
1	2	3

1	2	3
1.	Адрес земельного участка	—
1.1.	Сведения о местоположении земельного участка (при отсутствии адреса) в структурированном в соответствии с федеральной информационной адресной системой виде	
1.2.	Дополнительные сведения о местоположении земельного участка	Омская область, г. Омск, Центральный АО
2.	Площадь земельного участка ± величина погрешности определения (вычисления) площади ( $P \pm \Delta P$ ), м <sup>2</sup>	22 ± 2,00
3.	Формула, примененная для вычисления предельной погрешности определения площади земельного участка, с подставленными значениями и итоговые (вычисленные) значения	$3,5 * 0,10 * \sqrt{(22,00)} = 2$
4.	Площадь земельного участка согласно сведениям Единого государственного реестра недвижимости (Ркад), м <sup>2</sup>	20,00
5.	Оценка расхождения Р и Ркад ( $P - P_{кад}$ ), м <sup>2</sup>	2
6.	Предельный минимальный и максимальный размеры земельного участка (Рмин и Рмакс), м <sup>2</sup>	— —
7.	Вид (виды) разрешенного использования	Для строительства гаража бокс № 5
7.1.	Дополнительные сведения об использовании земельного участка	—
8.	Кадастровый или иной государственный учетный номер (инвентарный) здания, сооружения, объекта незавершенного строительства, расположенного на земельном участке	—
9.	Сведения о земельных участках (землях общего пользования, территории общего пользования), посредством которых обеспечивается доступ	—
10.	Иные сведения	—
<b>4. Пояснения к сведениям об уточняемом земельном участке с кадастровым номером</b>		<b>55:36:090109:58</b>
1.		—

**1. Сведения о характерных точках границ уточняемого земельного участка с кадастровым номером** 55:36:090109:59 :  
 Система координат МСК-55, зона 2 Зона № 2

Обозначение характерных точек границ	Координаты, м				Метод определения координат	Формулы, примененные для расчета средней квадратической погрешности определения координат характерных точек границ (Mt), с подставленными в такие формулы значениями и итоговые (вычисленные) значения Mt, м	Описание закрепления точки
	содержатся в Едином государственном реестре недвижимости		определены в результате выполнения комплексных кадастровых работ				
	X	Y	X	Y			
1	2	3	4	5	6	7	8
н611У	—	—	483 128,27	2 165 284,04	Метод спутниковых геодезических измерений (определений)	Mt = 0,10	—
н610У	—	—	483 128,50	2 165 290,24			
н612У	—	—	483 124,72	2 165 290,38			
н613У	—	—	483 124,49	2 165 284,18			
н611У	—	—	483 128,27	2 165 284,04			

**2. Сведения о частях границ уточняемого земельного участка с кадастровым номером** 55:36:090109:59 :

Обозначение части границ		Горизонтальное проложение (S), м	Описание прохождения части границ	Сведения о согласовании местоположения границ (согласовано/спорное)
от т.	до т.			
1	2	3	4	5
н611У	н610У	6,20	—	согласовано
н610У	н612У	3,78		
н612У	н613У	6,20		
н613У	н611У	3,78		

**3. Сведения о характеристиках уточняемого земельного участка с кадастровым номером** 55:36:090109:59 :

№ п/п	Наименование характеристики земельного участка	Значение характеристики
1	2	3
1	2	3



1	2	3
1.	Адрес земельного участка	—
1.1.	Сведения о местоположении земельного участка (при отсутствии адреса) в структурированном в соответствии с федеральной информационной адресной системой виде	
1.2.	Дополнительные сведения о местоположении земельного участка	Омская область, г Омск, Центральный АО, снт Луч-13
2.	Площадь земельного участка ± величина погрешности определения (вычисления) площади ( $P \pm \Delta P$ ), м <sup>2</sup>	23 ± 2,00
3.	Формула, примененная для вычисления предельной погрешности определения площади земельного участка, с подставленными значениями и итоговые (вычисленные) значения	$3,5 * 0,10 * \sqrt{(23,00)} = 2$
4.	Площадь земельного участка согласно сведениям Единого государственного реестра недвижимости (Ркад), м <sup>2</sup>	22,00
5.	Оценка расхождения Р и Ркад ( $P - P_{кад}$ ), м <sup>2</sup>	1
6.	Предельный минимальный и максимальный размеры земельного участка (Рмин и Рмакс), м <sup>2</sup>	— —
7.	Вид (виды) разрешенного использования	Для строительства гаража бокс № 6
7.1.	Дополнительные сведения об использовании земельного участка	—
8.	Кадастровый или иной государственный учетный номер (инвентарный) здания, сооружения, объекта незавершенного строительства, расположенного на земельном участке	—
9.	Сведения о земельных участках (землях общего пользования, территории общего пользования), посредством которых обеспечивается доступ	—
10.	Иные сведения	—
<b>4. Пояснения к сведениям об уточняемом земельном участке с кадастровым номером</b>		<b>55:36:090109:59</b> :
1.	—	—

**1. Сведения о характерных точках границ уточняемого земельного участка с кадастровым номером** 55:36:090109:60 :  
 Система координат МСК-55, зона 2 Зона № 2

Обозначение характерных точек границ	Координаты, м				Метод определения координат	Формулы, примененные для расчета средней квадратической погрешности определения координат характерных точек границ (Mt), с подставленными в такие формулы значениями и итоговые (вычисленные) значения Mt, м	Описание закрепления точки
	содержатся в Едином государственном реестре недвижимости		определены в результате выполнения комплексных кадастровых работ				
	X	Y	X	Y			
1	2	3	4	5	6	7	8
н613У	—	—	483 124,49	2 165 284,18	Метод спутниковых геодезических измерений (определений)	Mt = 0,10	—
н612У	—	—	483 124,72	2 165 290,38			
н614У	—	—	483 121,38	2 165 290,50			
н615У	—	—	483 121,15	2 165 284,30			
н613У	—	—	483 124,49	2 165 284,18			

**2. Сведения о частях границ уточняемого земельного участка с кадастровым номером** 55:36:090109:60 :

Обозначение части границ		Горизонтальное проложение (S), м	Описание прохождения части границ	Сведения о согласовании местоположения границ (согласовано/спорное)
от т.	до т.			
1	2	3	4	5
н613У	н612У	6,20	—	согласовано
н612У	н614У	3,34		
н614У	н615У	6,20		
н615У	н613У	3,34		

**3. Сведения о характеристиках уточняемого земельного участка с кадастровым номером** 55:36:090109:60 :

№ п/п	Наименование характеристики земельного участка	Значение характеристики
1	2	3
1	2	3

1	2	3
1.	Адрес земельного участка	—
1.1.	Сведения о местоположении земельного участка (при отсутствии адреса) в структурированном в соответствии с федеральной информационной адресной системой виде	
1.2.	Дополнительные сведения о местоположении земельного участка	Омская область, г Омск, Центральный АО, ГСК Луч-13
2.	Площадь земельного участка ± величина погрешности определения (вычисления) площади ( $P \pm \Delta P$ ), м <sup>2</sup>	21 ± 2,00
3.	Формула, примененная для вычисления предельной погрешности определения площади земельного участка, с подставленными значениями и итоговые (вычисленные) значения	$3,5 * 0,10 * \sqrt{(21,00)} = 2$
4.	Площадь земельного участка согласно сведениям Единого государственного реестра недвижимости (Ркад), м <sup>2</sup>	22,00
5.	Оценка расхождения Р и Ркад ( $P - P_{кад}$ ), м <sup>2</sup>	1
6.	Предельный минимальный и максимальный размеры земельного участка (Рмин и Рмакс), м <sup>2</sup>	— —
7.	Вид (виды) разрешенного использования	Для строительства гаража бокс № 7
7.1.	Дополнительные сведения об использовании земельного участка	—
8.	Кадастровый или иной государственный учетный номер (инвентарный) здания, сооружения, объекта незавершенного строительства, расположенного на земельном участке	—
9.	Сведения о земельных участках (землях общего пользования, территории общего пользования), посредством которых обеспечивается доступ	—
10.	Иные сведения	—
<b>4. Пояснения к сведениям об уточняемом земельном участке с кадастровым номером</b>		<b>55:36:090109:60</b> :
1.	—	—

**1. Сведения о характерных точках границ уточняемого земельного участка с кадастровым номером** 55:36:090109:61 :  
 Система координат МСК-55, зона 2 Зона № 2

Обозначение характерных точек границ	Координаты, м				Метод определения координат	Формулы, примененные для расчета средней квадратической погрешности определения координат характерных точек границ (Mt), с подставленными в такие формулы значениями и итоговые (вычисленные) значения Mt, м	Описание закрепления точки
	содержатся в Едином государственном реестре недвижимости		определены в результате выполнения комплексных кадастровых работ				
	X	Y	X	Y			
1	2	3	4	5	6	7	8
н615У	—	—	483 121,15	2 165 284,30	Метод спутниковых геодезических измерений (определений)	Mt = 0,10	—
н614У	—	—	483 121,38	2 165 290,50			
н616У	—	—	483 118,40	2 165 290,61			
н617У	—	—	483 118,17	2 165 284,41			
н615У	—	—	483 121,15	2 165 284,30			

**2. Сведения о частях границ уточняемого земельного участка с кадастровым номером** 55:36:090109:61 :

Обозначение части границ		Горизонтальное проложение (S), м	Описание прохождения части границ	Сведения о согласовании местоположения границ (согласовано/спорное)
от т.	до т.			
1	2	3	4	5
н615У	н614У	6,20	—	согласовано
н614У	н616У	2,98		
н616У	н617У	6,20		
н617У	н615У	2,98		

**3. Сведения о характеристиках уточняемого земельного участка с кадастровым номером** 55:36:090109:61 :

№ п/п	Наименование характеристики земельного участка	Значение характеристики
1	2	3
1	2	3

1	2	3
1.	Адрес земельного участка	—
1.1.	Сведения о местоположении земельного участка (при отсутствии адреса) в структурированном в соответствии с федеральной информационной адресной системой виде	
1.2.	Дополнительные сведения о местоположении земельного участка	Омская область, г. Омск, Центральный АО
2.	Площадь земельного участка ± величина погрешности определения (вычисления) площади ( $P \pm \Delta P$ ), м <sup>2</sup>	18 ± 1,00
3.	Формула, примененная для вычисления предельной погрешности определения площади земельного участка, с подставленными значениями и итоговые (вычисленные) значения	$3,5 * 0,10 * \sqrt{(18,00)} = 1$
4.	Площадь земельного участка согласно сведениям Единого государственного реестра недвижимости (Ркад), м <sup>2</sup>	17,00
5.	Оценка расхождения Р и Ркад ( $P - P_{кад}$ ), м <sup>2</sup>	1
6.	Предельный минимальный и максимальный размеры земельного участка (Рмин и Рмакс), м <sup>2</sup>	— —
7.	Вид (виды) разрешенного использования	для строительства гаража бокс № 8
7.1.	Дополнительные сведения об использовании земельного участка	—
8.	Кадастровый или иной государственный учетный номер (инвентарный) здания, сооружения, объекта незавершенного строительства, расположенного на земельном участке	—
9.	Сведения о земельных участках (землях общего пользования, территории общего пользования), посредством которых обеспечивается доступ	—
10.	Иные сведения	—
<b>4. Пояснения к сведениям об уточняемом земельном участке с кадастровым номером <u>55:36:090109:61</u> :</b>		
1.	—	—

**1. Сведения о характерных точках границ уточняемого земельного участка с кадастровым номером** 55:36:090109:62 :  
 Система координат МСК-55, зона 2 Зона № 2

Обозначение характерных точек границ	Координаты, м				Метод определения координат	Формулы, примененные для расчета средней квадратической погрешности определения координат характерных точек границ (Mt), с подставленными в такие формулы значениями и итоговые (вычисленные) значения Mt, м	Описание закрепления точки
	содержатся в Едином государственном реестре недвижимости		определены в результате выполнения комплексных кадастровых работ				
	X	Y	X	Y			
1	2	3	4	5	6	7	8
н617У	—	—	483 118,17	2 165 284,41	Метод спутниковых геодезических измерений (определений)	Mt = 0,10	—
н616У	—	—	483 118,40	2 165 290,61			
н618У	—	—	483 114,65	2 165 290,75			
н619У	—	—	483 114,42	2 165 284,55			
н617У	—	—	483 118,17	2 165 284,41			

**2. Сведения о частях границ уточняемого земельного участка с кадастровым номером** 55:36:090109:62 :

Обозначение части границ		Горизонтальное проложение (S), м	Описание прохождения части границ	Сведения о согласовании местоположения границ (согласовано/спорное)
от т.	до т.			
1	2	3	4	5
н617У	н616У	6,20	—	согласовано
н616У	н618У	3,75		
н618У	н619У	6,20		
н619У	н617У	3,75		

**3. Сведения о характеристиках уточняемого земельного участка с кадастровым номером** 55:36:090109:62 :

№ п/п	Наименование характеристики земельного участка	Значение характеристики
1	2	3
1	2	3

1	2	3
1.	Адрес земельного участка	—
1.1.	Сведения о местоположении земельного участка (при отсутствии адреса) в структурированном в соответствии с федеральной информационной адресной системой виде	
1.2.	Дополнительные сведения о местоположении земельного участка	Омская область, г. Омск, Центральный АО
2.	Площадь земельного участка ± величина погрешности определения (вычисления) площади ( $P \pm \Delta P$ ), м <sup>2</sup>	23 ± 2,00
3.	Формула, примененная для вычисления предельной погрешности определения площади земельного участка, с подставленными значениями и итоговые (вычисленные) значения	$3,5 * 0,10 * \sqrt{(23,00)} = 2$
4.	Площадь земельного участка согласно сведениям Единого государственного реестра недвижимости (Ркад), м <sup>2</sup>	22,00
5.	Оценка расхождения Р и Ркад ( $P - P_{кад}$ ), м <sup>2</sup>	1
6.	Предельный минимальный и максимальный размеры земельного участка (Рмин и Рмакс), м <sup>2</sup>	— —
7.	Вид (виды) разрешенного использования	Для строительства гаража бокс № 9
7.1.	Дополнительные сведения об использовании земельного участка	—
8.	Кадастровый или иной государственный учетный номер (инвентарный) здания, сооружения, объекта незавершенного строительства, расположенного на земельном участке	—
9.	Сведения о земельных участках (землях общего пользования, территории общего пользования), посредством которых обеспечивается доступ	—
10.	Иные сведения	—
<b>4. Пояснения к сведениям об уточняемом земельном участке с кадастровым номером</b>		<b>55:36:090109:62</b> :
1.		—

**1. Сведения о характерных точках границ уточняемого земельного участка с кадастровым номером** 55:36:090109:63 :  
 Система координат МСК-55, зона 2 Зона № 2

Обозначение характерных точек границ	Координаты, м				Метод определения координат	Формулы, примененные для расчета средней квадратической погрешности определения координат характерных точек границ (Mt), с подставленными в такие формулы значениями и итоговые (вычисленные) значения Mt, м	Описание закрепления точки
	содержатся в Едином государственном реестре недвижимости		определены в результате выполнения комплексных кадастровых работ				
	X	Y	X	Y			
1	2	3	4	5	6	7	8
н619У	—	—	483 114,42	2 165 284,55	Метод спутниковых геодезических измерений (определений)	Mt = 0,10	—
н618У	—	—	483 114,65	2 165 290,75			
н620У	—	—	483 111,01	2 165 290,89			
н621У	—	—	483 110,78	2 165 284,69			
н619У	—	—	483 114,42	2 165 284,55			

**2. Сведения о частях границ уточняемого земельного участка с кадастровым номером** 55:36:090109:63 :

Обозначение части границ		Горизонтальное проложение (S), м	Описание прохождения части границ	Сведения о согласовании местоположения границ (согласовано/спорное)
от т.	до т.			
1	2	3	4	5
н619У	н618У	6,20	—	согласовано
н618У	н620У	3,64		
н620У	н621У	6,20		
н621У	н619У	3,64		

**3. Сведения о характеристиках уточняемого земельного участка с кадастровым номером** 55:36:090109:63 :

№ п/п	Наименование характеристики земельного участка	Значение характеристики
1	2	3
1	2	3



1	2	3
1.	Адрес земельного участка	—
1.1.	Сведения о местоположении земельного участка (при отсутствии адреса) в структурированном в соответствии с федеральной информационной адресной системой виде	
1.2.	Дополнительные сведения о местоположении земельного участка	Омская область, г. Омск, Центральный АО
2.	Площадь земельного участка ± величина погрешности определения (вычисления) площади ( $P \pm \Delta P$ ), м <sup>2</sup>	23 ± 2,00
3.	Формула, примененная для вычисления предельной погрешности определения площади земельного участка, с подставленными значениями и итоговые (вычисленные) значения	$3,5 * 0,10 * \sqrt{(23,00)} = 2$
4.	Площадь земельного участка согласно сведениям Единого государственного реестра недвижимости (Ркад), м <sup>2</sup>	20,00
5.	Оценка расхождения Р и Ркад ( $P - P_{кад}$ ), м <sup>2</sup>	3
6.	Предельный минимальный и максимальный размеры земельного участка (Рмин и Рмакс), м <sup>2</sup>	— —
7.	Вид (виды) разрешенного использования	Для строительства гаража бокс №10
7.1.	Дополнительные сведения об использовании земельного участка	—
8.	Кадастровый или иной государственный учетный номер (инвентарный) здания, сооружения, объекта незавершенного строительства, расположенного на земельном участке	—
9.	Сведения о земельных участках (землях общего пользования, территории общего пользования), посредством которых обеспечивается доступ	—
10.	Иные сведения	—
<b>4. Пояснения к сведениям об уточняемом земельном участке с кадастровым номером</b>		<b>55:36:090109:63</b>
1.		—

**1. Сведения о характерных точках границ уточняемого земельного участка с кадастровым номером** 55:36:090109:64 :  
 Система координат МСК-55, зона 2 Зона № 2

Обозначение характерных точек границ	Координаты, м				Метод определения координат	Формулы, примененные для расчета средней квадратической погрешности определения координат характерных точек границ (Mt), с подставленными в такие формулы значениями и итоговые (вычисленные) значения Mt, м	Описание закрепления точки
	содержатся в Едином государственном реестре недвижимости		определены в результате выполнения комплексных кадастровых работ				
	X	Y	X	Y			
1	2	3	4	5	6	7	8
н621У	—	—	483 110,78	2 165 284,69	Метод спутниковых геодезических измерений (определений)	Mt = 0,10	—
н620У	—	—	483 111,01	2 165 290,89			
н622У	—	—	483 107,36	2 165 291,02			
н623У	—	—	483 107,13	2 165 284,82			
н621У	—	—	483 110,78	2 165 284,69			

**2. Сведения о частях границ уточняемого земельного участка с кадастровым номером** 55:36:090109:64 :

Обозначение части границ		Горизонтальное проложение (S), м	Описание прохождения части границ	Сведения о согласовании местоположения границ (согласовано/спорное)
от т.	до т.			
1	2	3	4	5
н621У	н620У	6,20	—	согласовано
н620У	н622У	3,65		
н622У	н623У	6,20		
н623У	н621У	3,65		

**3. Сведения о характеристиках уточняемого земельного участка с кадастровым номером** 55:36:090109:64 :

№ п/п	Наименование характеристики земельного участка	Значение характеристики
1	2	3
1	2	3

1	2	3
1.	Адрес земельного участка	—
1.1.	Сведения о местоположении земельного участка (при отсутствии адреса) в структурированном в соответствии с федеральной информационной адресной системой виде	
1.2.	Дополнительные сведения о местоположении земельного участка	Омская область, г. Омск, Центральный АО
2.	Площадь земельного участка ± величина погрешности определения (вычисления) площади ( $P \pm \Delta P$ ), м <sup>2</sup>	23 ± 2,00
3.	Формула, примененная для вычисления предельной погрешности определения площади земельного участка, с подставленными значениями и итоговые (вычисленные) значения	$3,5 * 0,10 * \sqrt{(23,00)} = 2$
4.	Площадь земельного участка согласно сведениям Единого государственного реестра недвижимости (Ркад), м <sup>2</sup>	22,00
5.	Оценка расхождения Р и Ркад ( $P - P_{кад}$ ), м <sup>2</sup>	1
6.	Предельный минимальный и максимальный размеры земельного участка (Рмин и Рмакс), м <sup>2</sup>	— —
7.	Вид (виды) разрешенного использования	Для строительства гаража бокс № 11
7.1.	Дополнительные сведения об использовании земельного участка	—
8.	Кадастровый или иной государственный учетный номер (инвентарный) здания, сооружения, объекта незавершенного строительства, расположенного на земельном участке	—
9.	Сведения о земельных участках (землях общего пользования, территории общего пользования), посредством которых обеспечивается доступ	—
10.	Иные сведения	—
<b>4. Пояснения к сведениям об уточняемом земельном участке с кадастровым номером</b>		<b>55:36:090109:64</b> :
1.		—

**1. Сведения о характерных точках границ уточняемого земельного участка с кадастровым номером** 55:36:090109:65 :  
 Система координат МСК-55, зона 2 Зона № 2

Обозначение характерных точек границ	Координаты, м				Метод определения координат	Формулы, примененные для расчета средней квадратической погрешности определения координат характерных точек границ (Mt), с подставленными в такие формулы значениями и итоговые (вычисленные) значения Mt, м	Описание закрепления точки
	содержатся в Едином государственном реестре недвижимости		определены в результате выполнения комплексных кадастровых работ				
	X	Y	X	Y			
1	2	3	4	5	6	7	8
н623У	—	—	483 107,13	2 165 284,82	Метод спутниковых геодезических измерений (определений)	Mt = 0,10	—
н622У	—	—	483 107,36	2 165 291,02			
н624У	—	—	483 103,87	2 165 291,15			
н625У	—	—	483 103,64	2 165 284,95			
н623У	—	—	483 107,13	2 165 284,82			

**2. Сведения о частях границ уточняемого земельного участка с кадастровым номером** 55:36:090109:65 :

Обозначение части границ		Горизонтальное проложение (S), м	Описание прохождения части границ	Сведения о согласовании местоположения границ (согласовано/спорное)
от т.	до т.			
1	2	3	4	5
н623У	н622У	6,20	—	согласовано
н622У	н624У	3,49		
н624У	н625У	6,20		
н625У	н623У	3,49		

**3. Сведения о характеристиках уточняемого земельного участка с кадастровым номером** 55:36:090109:65 :

№ п/п	Наименование характеристики земельного участка	Значение характеристики
1	2	3
1	2	3

1	2	3
1.	Адрес земельного участка	—
1.1.	Сведения о местоположении земельного участка (при отсутствии адреса) в структурированном в соответствии с федеральной информационной адресной системой виде	
1.2.	Дополнительные сведения о местоположении земельного участка	Омская область, г. Омск, Центральный АО
2.	Площадь земельного участка ± величина погрешности определения (вычисления) площади ( $P \pm \Delta P$ ), м <sup>2</sup>	22 ± 2,00
3.	Формула, примененная для вычисления предельной погрешности определения площади земельного участка, с подставленными значениями и итоговые (вычисленные) значения	$3,5 * 0,10 * \sqrt{(22,00)} = 2$
4.	Площадь земельного участка согласно сведениям Единого государственного реестра недвижимости (Ркад), м <sup>2</sup>	20,00
5.	Оценка расхождения Р и Ркад ( $P - P_{кад}$ ), м <sup>2</sup>	2
6.	Предельный минимальный и максимальный размеры земельного участка (Рмин и Рмакс), м <sup>2</sup>	— —
7.	Вид (виды) разрешенного использования	Для строительства гаража бокс № 12
7.1.	Дополнительные сведения об использовании земельного участка	—
8.	Кадастровый или иной государственный учетный номер (инвентарный) здания, сооружения, объекта незавершенного строительства, расположенного на земельном участке	—
9.	Сведения о земельных участках (землях общего пользования, территории общего пользования), посредством которых обеспечивается доступ	—
10.	Иные сведения	—
<b>4. Пояснения к сведениям об уточняемом земельном участке с кадастровым номером</b>		<b>55:36:090109:65</b>
1.		—

**1. Сведения о характерных точках границ уточняемого земельного участка с кадастровым номером** 55:36:090109:66 :  
 Система координат МСК-55, зона 2 Зона № 2

Обозначение характерных точек границ	Координаты, м				Метод определения координат	Формулы, примененные для расчета средней квадратической погрешности определения координат характерных точек границ (Mt), с подставленными в такие формулы значениями и итоговые (вычисленные) значения Mt, м	Описание закрепления точки
	содержатся в Едином государственном реестре недвижимости		определены в результате выполнения комплексных кадастровых работ				
	X	Y	X	Y			
1	2	3	4	5	6	7	8
н625У	—	—	483 103,64	2 165 284,95	Метод спутниковых геодезических измерений (определений)	Mt = 0,10	—
н624У	—	—	483 103,87	2 165 291,15			
н626У	—	—	483 100,27	2 165 291,33			
н627У	—	—	483 100,04	2 165 285,13			
н625У	—	—	483 103,64	2 165 284,95			

**2. Сведения о частях границ уточняемого земельного участка с кадастровым номером** 55:36:090109:66 :

Обозначение части границ		Горизонтальное проложение (S), м	Описание прохождения части границ	Сведения о согласовании местоположения границ (согласовано/спорное)
от т.	до т.			
1	2	3	4	5
н625У	н624У	6,20	—	согласовано
н624У	н626У	3,60		
н626У	н627У	6,20		
н627У	н625У	3,60		

**3. Сведения о характеристиках уточняемого земельного участка с кадастровым номером** 55:36:090109:66 :

№ п/п	Наименование характеристики земельного участка	Значение характеристики
1	2	3
1	2	3

1	2	3
1.	Адрес земельного участка	—
1.1.	Сведения о местоположении земельного участка (при отсутствии адреса) в структурированном в соответствии с федеральной информационной адресной системой виде	
1.2.	Дополнительные сведения о местоположении земельного участка	Омская область, г Омск, Центральный АО, ГСК Луч-13
2.	Площадь земельного участка ± величина погрешности определения (вычисления) площади ( $P \pm \Delta P$ ), м <sup>2</sup>	22 ± 2,00
3.	Формула, примененная для вычисления предельной погрешности определения площади земельного участка, с подставленными значениями и итоговые (вычисленные) значения	$3,5 * 0,10 * \sqrt{(22,00)} = 2$
4.	Площадь земельного участка согласно сведениям Единого государственного реестра недвижимости (Ркад), м <sup>2</sup>	23,00
5.	Оценка расхождения Р и Ркад ( $P - P_{кад}$ ), м <sup>2</sup>	1
6.	Предельный минимальный и максимальный размеры земельного участка (Рмин и Рмакс), м <sup>2</sup>	— —
7.	Вид (виды) разрешенного использования	Для строительства гаража бокс №13
7.1.	Дополнительные сведения об использовании земельного участка	—
8.	Кадастровый или иной государственный учетный номер (инвентарный) здания, сооружения, объекта незавершенного строительства, расположенного на земельном участке	—
9.	Сведения о земельных участках (землях общего пользования, территории общего пользования), посредством которых обеспечивается доступ	—
10.	Иные сведения	—
<b>4. Пояснения к сведениям об уточняемом земельном участке с кадастровым номером</b>		<b>55:36:090109:66</b> :
1.		—

**1. Сведения о характерных точках границ уточняемого земельного участка с кадастровым номером** 55:36:090109:67 :  
 Система координат МСК-55, зона 2 Зона № 2

Обозначение характерных точек границ	Координаты, м				Метод определения координат	Формулы, примененные для расчета средней квадратической погрешности определения координат характерных точек границ (Mt), с подставленными в такие формулы значениями и итоговые (вычисленные) значения Mt, м	Описание закрепления точки
	содержатся в Едином государственном реестре недвижимости		определены в результате выполнения комплексных кадастровых работ				
	X	Y	X	Y			
1	2	3	4	5	6	7	8
н627У	—	—	483 100,04	2 165 285,13	Метод спутниковых геодезических измерений (определений)	Mt = 0,10	—
н626У	—	—	483 100,27	2 165 291,33			
н628У	—	—	483 096,57	2 165 291,47			
н629У	—	—	483 096,34	2 165 285,27			
н627У	—	—	483 100,04	2 165 285,13			

**2. Сведения о частях границ уточняемого земельного участка с кадастровым номером** 55:36:090109:67 :

Обозначение части границ		Горизонтальное проложение (S), м	Описание прохождения части границ	Сведения о согласовании местоположения границ (согласовано/спорное)
от т.	до т.			
1	2	3	4	5
н627У	н626У	6,20	—	согласовано
н626У	н628У	3,70		
н628У	н629У	6,20		
н629У	н627У	3,70		

**3. Сведения о характеристиках уточняемого земельного участка с кадастровым номером** 55:36:090109:67 :

№ п/п	Наименование характеристики земельного участка	Значение характеристики
1	2	3
1	2	3



1	2	3
1.	Адрес земельного участка	—
1.1.	Сведения о местоположении земельного участка (при отсутствии адреса) в структурированном в соответствии с федеральной информационной адресной системой виде	
1.2.	Дополнительные сведения о местоположении земельного участка	Омская область, г. Омск, Центральный АО
2.	Площадь земельного участка ± величина погрешности определения (вычисления) площади ( $P \pm \Delta P$ ), м <sup>2</sup>	23 ± 2,00
3.	Формула, примененная для вычисления предельной погрешности определения площади земельного участка, с подставленными значениями и итоговые (вычисленные) значения	$3,5 * 0,10 * \sqrt{(23,00)} = 2$
4.	Площадь земельного участка согласно сведениям Единого государственного реестра недвижимости (Ркад), м <sup>2</sup>	23,00
5.	Оценка расхождения Р и Ркад ( $P - P_{кад}$ ), м <sup>2</sup>	0
6.	Предельный минимальный и максимальный размеры земельного участка (Рмин и Рмакс), м <sup>2</sup>	— —
7.	Вид (виды) разрешенного использования	Для строительства гаража бокс № 14
7.1.	Дополнительные сведения об использовании земельного участка	—
8.	Кадастровый или иной государственный учетный номер (инвентарный) здания, сооружения, объекта незавершенного строительства, расположенного на земельном участке	—
9.	Сведения о земельных участках (землях общего пользования, территории общего пользования), посредством которых обеспечивается доступ	—
10.	Иные сведения	—
<b>4. Пояснения к сведениям об уточняемом земельном участке с кадастровым номером</b>		<b>55:36:090109:67</b> :
1.		—

**1. Сведения о характерных точках границ уточняемого земельного участка с кадастровым номером** 55:36:090109:68 :  
 Система координат МСК-55, зона 2 Зона № 2

Обозначение характерных точек границ	Координаты, м				Метод определения координат	Формулы, примененные для расчета средней квадратической погрешности определения координат характерных точек границ (Mt), с подставленными в такие формулы значениями и итоговые (вычисленные) значения Mt, м	Описание закрепления точки
	содержатся в Едином государственном реестре недвижимости		определены в результате выполнения комплексных кадастровых работ				
	X	Y	X	Y			
1	2	3	4	5	6	7	8
н630У	—	—	483 141,61	2 165 283,54	Метод спутниковых геодезических измерений (определений)	Mt = 0,10	—
н631У	—	—	483 141,84	2 165 289,74			
н321У	—	—	483 138,47	2 165 289,87			
н320У	—	—	483 138,24	2 165 283,67			
н630У	—	—	483 141,61	2 165 283,54			

**2. Сведения о частях границ уточняемого земельного участка с кадастровым номером** 55:36:090109:68 :

Обозначение части границ		Горизонтальное проложение (S), м	Описание прохождения части границ	Сведения о согласовании местоположения границ (согласовано/спорное)
от т.	до т.			
1	2	3	4	5
н630У	н631У	6,20	—	согласовано
н631У	н321У	3,37		
н321У	н320У	6,20		
н320У	н630У	3,37		

**3. Сведения о характеристиках уточняемого земельного участка с кадастровым номером** 55:36:090109:68 :

№ п/п	Наименование характеристики земельного участка	Значение характеристики
1	2	3
1	2	3

1	2	3
1.	Адрес земельного участка	—
1.1.	Сведения о местоположении земельного участка (при отсутствии адреса) в структурированном в соответствии с федеральной информационной адресной системой виде	
1.2.	Дополнительные сведения о местоположении земельного участка	Омская область, г Омск, Центральный АО, гск Луч-13
2.	Площадь земельного участка ± величина погрешности определения (вычисления) площади ( $P \pm \Delta P$ ), м <sup>2</sup>	21 ± 2,00
3.	Формула, примененная для вычисления предельной погрешности определения площади земельного участка, с подставленными значениями и итоговые (вычисленные) значения	$3,5 * 0,10 * \sqrt{(21,00)} = 2$
4.	Площадь земельного участка согласно сведениям Единого государственного реестра недвижимости (Ркад), м <sup>2</sup>	19,00
5.	Оценка расхождения Р и Ркад ( $P - P_{кад}$ ), м <sup>2</sup>	2
6.	Предельный минимальный и максимальный размеры земельного участка (Рмин и Рмакс), м <sup>2</sup>	— —
7.	Вид (виды) разрешенного использования	Для строительства гаража бокс № 2
7.1.	Дополнительные сведения об использовании земельного участка	—
8.	Кадастровый или иной государственный учетный номер (инвентарный) здания, сооружения, объекта незавершенного строительства, расположенного на земельном участке	—
9.	Сведения о земельных участках (землях общего пользования, территории общего пользования), посредством которых обеспечивается доступ	—
10.	Иные сведения	—
<b>4. Пояснения к сведениям об уточняемом земельном участке с кадастровым номером</b>		<b>55:36:090109:68</b> :
1.	—	—

**1. Сведения о характерных точках границ уточняемого земельного участка с кадастровым номером** 55:36:090109:69 :  
 Система координат МСК-55, зона 2 Зона № 2

Обозначение характерных точек границ	Координаты, м				Метод определения координат	Формулы, примененные для расчета средней квадратической погрешности определения координат характерных точек границ (Mt), с подставленными в такие формулы значениями и итоговые (вычисленные) значения Mt, м	Описание закрепления точки
	содержатся в Едином государственном реестре недвижимости		определены в результате выполнения комплексных кадастровых работ				
	X	Y	X	Y			
1	2	3	4	5	6	7	8
н632У	—	—	483 145,44	2 165 283,40	Метод спутниковых геодезических измерений (определений)	Mt = 0,10	—
н199У	—	—	483 145,67	2 165 289,60			
н631У	—	—	483 141,84	2 165 289,74			
н630У	—	—	483 141,61	2 165 283,54			
н632У	—	—	483 145,44	2 165 283,40			

**2. Сведения о частях границ уточняемого земельного участка с кадастровым номером** 55:36:090109:69 :

Обозначение части границ		Горизонтальное проложение (S), м	Описание прохождения части границ	Сведения о согласовании местоположения границ (согласовано/спорное)
от т.	до т.			
1	2	3	4	5
н632У	н199У	6,20	—	согласовано
н199У	н631У	3,83		
н631У	н630У	6,20		
н630У	н632У	3,83		

**3. Сведения о характеристиках уточняемого земельного участка с кадастровым номером** 55:36:090109:69 :

№ п/п	Наименование характеристики земельного участка	Значение характеристики
1	2	3
1	2	3

1	2	3
1.	Адрес земельного участка	—
1.1.	Сведения о местоположении земельного участка (при отсутствии адреса) в структурированном в соответствии с федеральной информационной адресной системой виде	
1.2.	Дополнительные сведения о местоположении земельного участка	Омская область, г Омск, Центральный АО, гск Луч-13
2.	Площадь земельного участка ± величина погрешности определения (вычисления) площади ( $P \pm \Delta P$ ), м <sup>2</sup>	24 ± 2,00
3.	Формула, примененная для вычисления предельной погрешности определения площади земельного участка, с подставленными значениями и итоговые (вычисленные) значения	$3,5 * 0,10 * \sqrt{(24,00)} = 2$
4.	Площадь земельного участка согласно сведениям Единого государственного реестра недвижимости (Ркад), м <sup>2</sup>	19,00
5.	Оценка расхождения Р и Ркад ( $P - P_{кад}$ ), м <sup>2</sup>	5
6.	Предельный минимальный и максимальный размеры земельного участка (Рмин и Рмакс), м <sup>2</sup>	— —
7.	Вид (виды) разрешенного использования	Для строительства гаража бокс №1
7.1.	Дополнительные сведения об использовании земельного участка	—
8.	Кадастровый или иной государственный учетный номер (инвентарный) здания, сооружения, объекта незавершенного строительства, расположенного на земельном участке	—
9.	Сведения о земельных участках (землях общего пользования, территории общего пользования), посредством которых обеспечивается доступ	—
10.	Иные сведения	—
<b>4. Пояснения к сведениям об уточняемом земельном участке с кадастровым номером</b>		<b>55:36:090109:69</b>
1.		—

**1. Сведения о характерных точках границ уточняемого земельного участка с кадастровым номером** 55:36:090109:70 :  
 Система координат МСК-55, зона 2 Зона № 2

Обозначение характерных точек границ	Координаты, м				Метод определения координат	Формулы, примененные для расчета средней квадратической погрешности определения координат характерных точек границ (Mt), с подставленными в такие формулы значениями и итоговые (вычисленные) значения Mt, м	Описание закрепления точки
	содержатся в Едином государственном реестре недвижимости		определены в результате выполнения комплексных кадастровых работ				
	X	Y	X	Y			
1	2	3	4	5	6	7	8
н633У	—	—	482 504,53	2 165 032,28	Метод спутниковых геодезических измерений (определений)	Mt = 0,10	—
н634У	—	—	482 507,88	2 165 065,62			
н479У	—	—	482 485,50	2 165 066,81			
н635У	—	—	482 485,14	2 165 060,25			
н636У	—	—	482 484,75	2 165 053,77			
н637У	—	—	482 483,23	2 165 034,76			
н633У	—	—	482 504,53	2 165 032,28			

**2. Сведения о частях границ уточняемого земельного участка с кадастровым номером** 55:36:090109:70 :

Обозначение части границ		Горизонтальное проложение (S), м	Описание прохождения части границ	Сведения о согласовании местоположения границ (согласовано/спорное)
от т.	до т.			
1	2	3	4	5
н633У	н634У	33,51	—	согласовано
н634У	н479У	22,41		
н479У	н635У	6,57		
н635У	н636У	6,49		
н636У	н637У	19,07		
н637У	н633У	21,44		

**3. Сведения о характеристиках уточняемого земельного участка с кадастровым номером 55:36:090109:70 :**

№ п/п	Наименование характеристики земельного участка	Значение характеристики
1	2	3
1.	Адрес земельного участка	—
1.1.	Сведения о местоположении земельного участка (при отсутствии адреса) в структурированном в соответствии с федеральной информационной адресной системой виде	
1.2.	Дополнительные сведения о местоположении земельного участка	Омская область, г. Омск, Октябрьский АО, ул. 6 Линия/ ул. 20 Лет РККА, д. 87/154
2.	Площадь земельного участка ± величина погрешности определения (вычисления) площади ( $P \pm \Delta P$ ), м <sup>2</sup>	716 ± 9,00
3.	Формула, примененная для вычисления предельной погрешности определения площади земельного участка, с подставленными значениями и итоговые (вычисленные) значения	$3,5*0,10*\sqrt{(716,00)} = 9$
4.	Площадь земельного участка согласно сведениям Единого государственного реестра недвижимости (Ркад), м <sup>2</sup>	699,00
5.	Оценка расхождения Р и Ркад ( $P - P_{кад}$ ), м <sup>2</sup>	17
6.	Предельный минимальный и максимальный размеры земельного участка (Рмин и Рмакс), м <sup>2</sup>	— —
7.	Вид (виды) разрешенного использования	Индивидуально-жилищное строительство
7.1.	Дополнительные сведения об использовании земельного участка	—
8.	Кадастровый или иной государственный учетный номер (инвентарный) здания, сооружения, объекта незавершенного строительства, расположенного на земельном участке	55:36:090109:1116; 55:36:090109:1117
9.	Сведения о земельных участках (землях общего пользования, территории общего пользования), посредством которых обеспечивается доступ	—
10.	Иные сведения	—

**4. Пояснения к сведениям об уточняемом земельном участке с кадастровым номером 55:36:090109:70 :**

1.	—
----	---

**1. Сведения о характерных точках границ уточняемого земельного участка с кадастровым номером** 55:36:090109:71 :  
 Система координат МСК-55, зона 2 Зона № 2

Обозначение характерных точек границ	Координаты, м				Метод определения координат	Формулы, примененные для расчета средней квадратической погрешности определения координат характерных точек границ (Mt), с подставленными в такие формулы значениями и итоговые (вычисленные) значения Mt, м	Описание закрепления точки
	содержатся в Едином государственном реестре недвижимости		определены в результате выполнения комплексных кадастровых работ				
	X	Y	X	Y			
1	2	3	4	5	6	7	8
н638У	—	—	483 076,83	2 164 589,82	Метод спутниковых геодезических измерений (определений)	Mt = 0,10	Закрепление отсутствует
н639У	—	—	483 078,83	2 164 619,22			
н640У	—	—	483 058,30	2 164 620,46			—
н641У	—	—	483 056,53	2 164 591,20			—
н638У	—	—	483 076,83	2 164 589,82			Закрепление отсутствует

**2. Сведения о частях границ уточняемого земельного участка с кадастровым номером** 55:36:090109:71 :

Обозначение части границ		Горизонтальное проложение (S), м	Описание прохождения части границ	Сведения о согласовании местоположения границ (согласовано/спорное)
от т.	до т.			
1	2	3	4	5
н638У	н639У	29,47	—	согласовано
н639У	н640У	20,57		
н640У	н641У	29,31		
н641У	н638У	20,35		

**3. Сведения о характеристиках уточняемого земельного участка с кадастровым номером** 55:36:090109:71 :

№ п/п	Наименование характеристики земельного участка	Значение характеристики
1	2	3
1	2	3



1	2	3
1.	Адрес земельного участка	—
1.1.	Сведения о местоположении земельного участка (при отсутствии адреса) в структурированном в соответствии с федеральной информационной адресной системой виде	
1.2.	Дополнительные сведения о местоположении земельного участка	Омская область, г Омск, Центральный АО, ул Куйбышева, д 69
2.	Площадь земельного участка ± величина погрешности определения (вычисления) площади ( $P \pm \Delta P$ ), м <sup>2</sup>	601 ± 9,00
3.	Формула, примененная для вычисления предельной погрешности определения площади земельного участка, с подставленными значениями и итоговые (вычисленные) значения	$3,5 * 0,10 * \sqrt{(601,00)} = 9$
4.	Площадь земельного участка согласно сведениям Единого государственного реестра недвижимости (Ркад), м <sup>2</sup>	616,00
5.	Оценка расхождения Р и Ркад ( $P - P_{кад}$ ), м <sup>2</sup>	15
6.	Предельный минимальный и максимальный размеры земельного участка (Рмин и Рмакс), м <sup>2</sup>	— —
7.	Вид (виды) разрешенного использования	Строительство гаражей
7.1.	Дополнительные сведения об использовании земельного участка	—
8.	Кадастровый или иной государственный учетный номер (инвентарный) здания, сооружения, объекта незавершенного строительства, расположенного на земельном участке	—
9.	Сведения о земельных участках (землях общего пользования, территории общего пользования), посредством которых обеспечивается доступ	—
10.	Иные сведения	—
<b>4. Пояснения к сведениям об уточняемом земельном участке с кадастровым номером</b>		<b>55:36:090109:71</b> :
1.		—

1. Сведения о характерных точках границ уточняемого земельного участка с кадастровым номером <u>55:36:090109:73</u> :							
Система координат <u>МСК-55, зона 2</u>		Зона № <u>2</u>					
Обозначение характерных точек границ	Координаты, м				Метод определения координат	Формулы, примененные для расчета средней квадратической погрешности определения координат характерных точек границ (Mt), с подставленными в такие формулы значениями и итоговые (вычисленные) значения Mt, м	Описание закрепления точки
	содержатся в Едином государственном реестре недвижимости		определены в результате выполнения комплексных кадастровых работ				
	X	Y	X	Y			
1	2	3	4	5	6	7	8
н642У	—	—	483 078,63	2 164 616,28	Метод спутниковых геодезических измерений (определений)	Mt = 0,10	Закрепление отсутствует
н639У	—	—	483 078,83	2 164 619,22			
н643У	—	—	483 072,59	2 164 619,65			
н644У	—	—	483 072,39	2 164 616,71			
н642У	—	—	483 078,63	2 164 616,28			
2. Сведения о частях границ уточняемого земельного участка с кадастровым номером <u>55:36:090109:73</u> :							
Обозначение части границ		Горизонтальное проложение (S), м	Описание прохождения части границ	Сведения о согласовании местоположения границ (согласовано/спорное)			
от т.	до т.						
1	2	3	4	5			
н642У	н639У	2,95	—	согласовано			
н639У	н643У	6,25					
н643У	н644У	2,95					
н644У	н642У	6,25					
3. Сведения о характеристиках уточняемого земельного участка с кадастровым номером <u>55:36:090109:73</u> :							
№ п/п	Наименование характеристики земельного участка		Значение характеристики				
1	2		3				

1	2	3
1.	Адрес земельного участка	—
1.1.	Сведения о местоположении земельного участка (при отсутствии адреса) в структурированном в соответствии с федеральной информационной адресной системой виде	
1.2.	Дополнительные сведения о местоположении земельного участка	Омская область г. Омск, Центральный АО, гск Луч-56, ул. Куйбышева
2.	Площадь земельного участка ± величина погрешности определения (вычисления) площади ( $P \pm \Delta P$ ), м <sup>2</sup>	18 ± 1,00
3.	Формула, примененная для вычисления предельной погрешности определения площади земельного участка, с подставленными значениями и итоговые (вычисленные) значения	$3,5 * 0,10 * \sqrt{(18,00)} = 1$
4.	Площадь земельного участка согласно сведениям Единого государственного реестра недвижимости (Ркад), м <sup>2</sup>	20,00
5.	Оценка расхождения Р и Ркад ( $P - P_{кад}$ ), м <sup>2</sup>	2
6.	Предельный минимальный и максимальный размеры земельного участка (Рмин и Рмакс), м <sup>2</sup>	— —
7.	Вид (виды) разрешенного использования	Для строительства гаражей бокс № 2
7.1.	Дополнительные сведения об использовании земельного участка	—
8.	Кадастровый или иной государственный учетный номер (инвентарный) здания, сооружения, объекта незавершенного строительства, расположенного на земельном участке	—
9.	Сведения о земельных участках (землях общего пользования, территории общего пользования), посредством которых обеспечивается доступ	—
10.	Иные сведения	—
<b>4. Пояснения к сведениям об уточняемом земельном участке с кадастровым номером</b>		<b>55:36:090109:73</b> :
1.	—	—

**1. Сведения о характерных точках границ уточняемого земельного участка с кадастровым номером** 55:36:090109:74 :  
 Система координат МСК-55, зона 2 Зона № 2

Обозначение характерных точек границ	Координаты, м				Метод определения координат	Формулы, примененные для расчета средней квадратической погрешности определения координат характерных точек границ (Mt), с подставленными в такие формулы значениями и итоговые (вычисленные) значения Mt, м	Описание закрепления точки
	содержатся в Едином государственном реестре недвижимости		определены в результате выполнения комплексных кадастровых работ				
	X	Y	X	Y			
1	2	3	4	5	6	7	8
н645У	—	—	483 078,43	2 164 613,34	Метод спутниковых геодезических измерений (определений)	Mt = 0,10	Закрепление отсутствует
н642У	—	—	483 078,63	2 164 616,28			
н644У	—	—	483 072,39	2 164 616,71			
н646У	—	—	483 072,19	2 164 613,77			
н645У	—	—	483 078,43	2 164 613,34			

**2. Сведения о частях границ уточняемого земельного участка с кадастровым номером** 55:36:090109:74 :

Обозначение части границ		Горизонтальное проложение (S), м	Описание прохождения части границ	Сведения о согласовании местоположения границ (согласовано/спорное)
от т.	до т.			
1	2	3	4	5
н645У	н642У	2,95	—	согласовано
н642У	н644У	6,25		
н644У	н646У	2,95		
н646У	н645У	6,25		

**3. Сведения о характеристиках уточняемого земельного участка с кадастровым номером** 55:36:090109:74 :

№ п/п	Наименование характеристики земельного участка	Значение характеристики
1	2	3
1	2	3

1	2	3
1.	Адрес земельного участка	—
1.1.	Сведения о местоположении земельного участка (при отсутствии адреса) в структурированном в соответствии с федеральной информационной адресной системой виде	
1.2.	Дополнительные сведения о местоположении земельного участка	Омская область, г Омск, Центральный АО, ГСК Луч-56, ул Куйбышева, д 69
2.	Площадь земельного участка ± величина погрешности определения (вычисления) площади ( $P \pm \Delta P$ ), м <sup>2</sup>	18 ± 1,00
3.	Формула, примененная для вычисления предельной погрешности определения площади земельного участка, с подставленными значениями и итоговые (вычисленные) значения	$3,5 * 0,10 * \sqrt{(18,00)} = 1$
4.	Площадь земельного участка согласно сведениям Единого государственного реестра недвижимости (Ркад), м <sup>2</sup>	19,00
5.	Оценка расхождения Р и Ркад ( $P - P_{кад}$ ), м <sup>2</sup>	1
6.	Предельный минимальный и максимальный размеры земельного участка (Рмин и Рмакс), м <sup>2</sup>	— —
7.	Вид (виды) разрешенного использования	Для строительства гаражей, бокс № 3
7.1.	Дополнительные сведения об использовании земельного участка	—
8.	Кадастровый или иной государственный учетный номер (инвентарный) здания, сооружения, объекта незавершенного строительства, расположенного на земельном участке	—
9.	Сведения о земельных участках (землях общего пользования, территории общего пользования), посредством которых обеспечивается доступ	—
10.	Иные сведения	—
<b>4. Пояснения к сведениям об уточняемом земельном участке с кадастровым номером</b>		<b>55:36:090109:74</b> :
1.	—	—

**1. Сведения о характерных точках границ уточняемого земельного участка с кадастровым номером** 55:36:090109:75 :  
 Система координат МСК-55, зона 2 Зона № 2

Обозначение характерных точек границ	Координаты, м				Метод определения координат	Формулы, примененные для расчета средней квадратической погрешности определения координат характерных точек границ (Mt), с подставленными в такие формулы значениями и итоговые (вычисленные) значения Mt, м	Описание закрепления точки
	содержатся в Едином государственном реестре недвижимости		определены в результате выполнения комплексных кадастровых работ				
	X	Y	X	Y			
1	2	3	4	5	6	7	8
н647У	—	—	483 078,23	2 164 610,40	Метод спутниковых геодезических измерений (определений)	Mt = 0,10	Закрепление отсутствует
н645У	—	—	483 078,43	2 164 613,34			
н646У	—	—	483 072,19	2 164 613,77			
н648У	—	—	483 071,99	2 164 610,83			
н647У	—	—	483 078,23	2 164 610,40			

**2. Сведения о частях границ уточняемого земельного участка с кадастровым номером** 55:36:090109:75 :

Обозначение части границ		Горизонтальное проложение (S), м	Описание прохождения части границ	Сведения о согласовании местоположения границ (согласовано/спорное)
от т.	до т.			
1	2	3	4	5
н647У	н645У	2,95	—	согласовано
н645У	н646У	6,25		
н646У	н648У	2,95		
н648У	н647У	6,25		

**3. Сведения о характеристиках уточняемого земельного участка с кадастровым номером** 55:36:090109:75 :

№ п/п	Наименование характеристики земельного участка	Значение характеристики
1	2	3
1	2	3

1	2	3
1.	Адрес земельного участка	—
1.1.	Сведения о местоположении земельного участка (при отсутствии адреса) в структурированном в соответствии с федеральной информационной адресной системой виде	
1.2.	Дополнительные сведения о местоположении земельного участка	Омская область г. Омск, Центральный АО, гск Луч-56, ул. Куйбышева
2.	Площадь земельного участка ± величина погрешности определения (вычисления) площади ( $P \pm \Delta P$ ), м <sup>2</sup>	18 ± 1,00
3.	Формула, примененная для вычисления предельной погрешности определения площади земельного участка, с подставленными значениями и итоговые (вычисленные) значения	$3,5 * 0,10 * \sqrt{(18,00)} = 1$
4.	Площадь земельного участка согласно сведениям Единого государственного реестра недвижимости (Ркад), м <sup>2</sup>	21,00
5.	Оценка расхождения Р и Ркад ( $P - P_{кад}$ ), м <sup>2</sup>	3
6.	Предельный минимальный и максимальный размеры земельного участка (Рмин и Рмакс), м <sup>2</sup>	— —
7.	Вид (виды) разрешенного использования	Строительство гаража № 3А
7.1.	Дополнительные сведения об использовании земельного участка	—
8.	Кадастровый или иной государственный учетный номер (инвентарный) здания, сооружения, объекта незавершенного строительства, расположенного на земельном участке	—
9.	Сведения о земельных участках (землях общего пользования, территории общего пользования), посредством которых обеспечивается доступ	—
10.	Иные сведения	—
<b>4. Пояснения к сведениям об уточняемом земельном участке с кадастровым номером</b>		<b>55:36:090109:75</b> :
1.	—	—

**1. Сведения о характерных точках границ уточняемого земельного участка с кадастровым номером** 55:36:090109:76 :  
 Система координат МСК-55, зона 2 Зона № 2

Обозначение характерных точек границ	Координаты, м				Метод определения координат	Формулы, примененные для расчета средней квадратической погрешности определения координат характерных точек границ (Mt), с подставленными в такие формулы значениями и итоговые (вычисленные) значения Mt, м	Описание закрепления точки
	содержатся в Едином государственном реестре недвижимости		определены в результате выполнения комплексных кадастровых работ				
	X	Y	X	Y			
1	2	3	4	5	6	7	8
н649У	—	—	483 078,03	2 164 607,46	Метод спутниковых геодезических измерений (определений)	Mt = 0,10	Закрепление отсутствует
н647У	—	—	483 078,23	2 164 610,40			
н648У	—	—	483 071,99	2 164 610,83			
н650У	—	—	483 071,79	2 164 607,89			
н649У	—	—	483 078,03	2 164 607,46			

**2. Сведения о частях границ уточняемого земельного участка с кадастровым номером** 55:36:090109:76 :

Обозначение части границ		Горизонтальное проложение (S), м	Описание прохождения части границ	Сведения о согласовании местоположения границ (согласовано/спорное)
от т.	до т.			
1	2	3	4	5
н649У	н647У	2,95	—	согласовано
н647У	н648У	6,25		
н648У	н650У	2,95		
н650У	н649У	6,25		

**3. Сведения о характеристиках уточняемого земельного участка с кадастровым номером** 55:36:090109:76 :

№ п/п	Наименование характеристики земельного участка	Значение характеристики
1	2	3
1	2	3



1	2	3
1.	Адрес земельного участка	—
1.1.	Сведения о местоположении земельного участка (при отсутствии адреса) в структурированном в соответствии с федеральной информационной адресной системой виде	
1.2.	Дополнительные сведения о местоположении земельного участка	Омская область, г Омск, Центральный АО, ул Куйбышева, 69 ГСК Луч-56
2.	Площадь земельного участка ± величина погрешности определения (вычисления) площади ( $P \pm \Delta P$ ), м <sup>2</sup>	18 ± 1,00
3.	Формула, примененная для вычисления предельной погрешности определения площади земельного участка, с подставленными значениями и итоговые (вычисленные) значения	$3,5 * 0,10 * \sqrt{(18,00)} = 1$
4.	Площадь земельного участка согласно сведениям Единого государственного реестра недвижимости (Ркад), м <sup>2</sup>	19,00
5.	Оценка расхождения Р и Ркад ( $P - P_{кад}$ ), м <sup>2</sup>	1
6.	Предельный минимальный и максимальный размеры земельного участка (Рмин и Рмакс), м <sup>2</sup>	— —
7.	Вид (виды) разрешенного использования	Для строительства гаражей бокс № 4
7.1.	Дополнительные сведения об использовании земельного участка	—
8.	Кадастровый или иной государственный учетный номер (инвентарный) здания, сооружения, объекта незавершенного строительства, расположенного на земельном участке	—
9.	Сведения о земельных участках (землях общего пользования, территории общего пользования), посредством которых обеспечивается доступ	—
10.	Иные сведения	—
<b>4. Пояснения к сведениям об уточняемом земельном участке с кадастровым номером</b>		<b>55:36:090109:76</b> :
1.		—

**1. Сведения о характерных точках границ уточняемого земельного участка с кадастровым номером** 55:36:090109:77 :  
 Система координат МСК-55, зона 2 Зона № 2

Обозначение характерных точек границ	Координаты, м				Метод определения координат	Формулы, примененные для расчета средней квадратической погрешности определения координат характерных точек границ (Mt), с подставленными в такие формулы значениями и итоговые (вычисленные) значения Mt, м	Описание закрепления точки
	содержатся в Едином государственном реестре недвижимости		определены в результате выполнения комплексных кадастровых работ				
	X	Y	X	Y			
1	2	3	4	5	6	7	8
н651У	—	—	483 077,83	2 164 604,52	Метод спутниковых геодезических измерений (определений)	Mt = 0,10	Закрепление отсутствует
н649У	—	—	483 078,03	2 164 607,46			
н650У	—	—	483 071,79	2 164 607,89			
н652У	—	—	483 071,59	2 164 604,95			
н651У	—	—	483 077,83	2 164 604,52			

**2. Сведения о частях границ уточняемого земельного участка с кадастровым номером** 55:36:090109:77 :

Обозначение части границ		Горизонтальное проложение (S), м	Описание прохождения части границ	Сведения о согласовании местоположения границ (согласовано/спорное)
от т.	до т.			
1	2	3	4	5
н651У	н649У	2,95	—	согласовано
н649У	н650У	6,25		
н650У	н652У	2,95		
н652У	н651У	6,25		

**3. Сведения о характеристиках уточняемого земельного участка с кадастровым номером** 55:36:090109:77 :

№ п/п	Наименование характеристики земельного участка	Значение характеристики
1	2	3
1		

1	2	3
1.	Адрес земельного участка	—
1.1.	Сведения о местоположении земельного участка (при отсутствии адреса) в структурированном в соответствии с федеральной информационной адресной системой виде	
1.2.	Дополнительные сведения о местоположении земельного участка	Омская область, г Омск, Центральный АО, ул Куйбышева, 69 ГСК Луч-56
2.	Площадь земельного участка ± величина погрешности определения (вычисления) площади ( $P \pm \Delta P$ ), м <sup>2</sup>	18 ± 1,00
3.	Формула, примененная для вычисления предельной погрешности определения площади земельного участка, с подставленными значениями и итоговые (вычисленные) значения	$3,5 * 0,10 * \sqrt{(18,00)} = 1$
4.	Площадь земельного участка согласно сведениям Единого государственного реестра недвижимости (Ркад), м <sup>2</sup>	19,00
5.	Оценка расхождения Р и Ркад ( $P - P_{кад}$ ), м <sup>2</sup>	1
6.	Предельный минимальный и максимальный размеры земельного участка (Рмин и Рмакс), м <sup>2</sup>	— —
7.	Вид (виды) разрешенного использования	Строительство гаража № 5
7.1.	Дополнительные сведения об использовании земельного участка	—
8.	Кадастровый или иной государственный учетный номер (инвентарный) здания, сооружения, объекта незавершенного строительства, расположенного на земельном участке	—
9.	Сведения о земельных участках (землях общего пользования, территории общего пользования), посредством которых обеспечивается доступ	—
10.	Иные сведения	—
<b>4. Пояснения к сведениям об уточняемом земельном участке с кадастровым номером</b>		<b>55:36:090109:77</b>
1.	—	—

**1. Сведения о характерных точках границ уточняемого земельного участка с кадастровым номером** 55:36:090109:79 :  
 Система координат МСК-55, зона 2 Зона № 2

Обозначение характерных точек границ	Координаты, м				Метод определения координат	Формулы, примененные для расчета средней квадратической погрешности определения координат характерных точек границ (Mt), с подставленными в такие формулы значениями и итоговые (вычисленные) значения Mt, м	Описание закрепления точки
	содержатся в Едином государственном реестре недвижимости		определены в результате выполнения комплексных кадастровых работ				
	X	Y	X	Y			
1	2	3	4	5	6	7	8
н653У	—	—	483 077,43	2 164 598,64	Метод спутниковых геодезических измерений (определений)	Mt = 0,10	Закрепление отсутствует
н654У	—	—	483 077,63	2 164 601,58			
н655У	—	—	483 071,39	2 164 602,01			
н656У	—	—	483 071,19	2 164 599,07			
н653У	—	—	483 077,43	2 164 598,64			

**2. Сведения о частях границ уточняемого земельного участка с кадастровым номером** 55:36:090109:79 :

Обозначение части границ		Горизонтальное проложение (S), м	Описание прохождения части границ	Сведения о согласовании местоположения границ (согласовано/спорное)
от т.	до т.			
1	2	3	4	5
н653У	н654У	2,95	—	согласовано
н654У	н655У	6,25		
н655У	н656У	2,95		
н656У	н653У	6,25		

**3. Сведения о характеристиках уточняемого земельного участка с кадастровым номером** 55:36:090109:79 :

№ п/п	Наименование характеристики земельного участка	Значение характеристики
1	2	3
1	2	3

1	2	3
1.	Адрес земельного участка	—
1.1.	Сведения о местоположении земельного участка (при отсутствии адреса) в структурированном в соответствии с федеральной информационной адресной системой виде	
1.2.	Дополнительные сведения о местоположении земельного участка	Омская область, г. Омск, Центральный АО, ул. Куйбышева, д. 69, ГСК "Луч-56", бокс №7
2.	Площадь земельного участка ± величина погрешности определения (вычисления) площади ( $P \pm \Delta P$ ), м <sup>2</sup>	18 ± 1,00
3.	Формула, примененная для вычисления предельной погрешности определения площади земельного участка, с подставленными значениями и итоговые (вычисленные) значения	$3,5 * 0,10 * \sqrt{(18,00)} = 1$
4.	Площадь земельного участка согласно сведениям Единого государственного реестра недвижимости (Ркад), м <sup>2</sup>	18,00
5.	Оценка расхождения Р и Ркад ( $P - P_{кад}$ ), м <sup>2</sup>	0
6.	Предельный минимальный и максимальный размеры земельного участка (Рмин и Рмакс), м <sup>2</sup>	— —
7.	Вид (виды) разрешенного использования	Для строительства гаражей бокс № 7
7.1.	Дополнительные сведения об использовании земельного участка	—
8.	Кадастровый или иной государственный учетный номер (инвентарный) здания, сооружения, объекта незавершенного строительства, расположенного на земельном участке	—
9.	Сведения о земельных участках (землях общего пользования, территории общего пользования), посредством которых обеспечивается доступ	—
10.	Иные сведения	—
<b>4. Пояснения к сведениям об уточняемом земельном участке с кадастровым номером</b>		<b>55:36:090109:79</b> :
1.		—

**1. Сведения о характерных точках границ уточняемого земельного участка с кадастровым номером** 55:36:090109:80 :  
 Система координат МСК-55, зона 2 Зона № 2

Обозначение характерных точек границ	Координаты, м				Метод определения координат	Формулы, примененные для расчета средней квадратической погрешности определения координат характерных точек границ (Mt), с подставленными в такие формулы значениями и итоговые (вычисленные) значения Mt, м	Описание закрепления точки
	содержатся в Едином государственном реестре недвижимости		определены в результате выполнения комплексных кадастровых работ				
	X	Y	X	Y			
1	2	3	4	5	6	7	8
н657У	—	—	483 077,23	2 164 595,70	Метод спутниковых геодезических измерений (определений)	Mt = 0,10	Закрепление отсутствует
н653У	—	—	483 077,43	2 164 598,64			
н656У	—	—	483 071,19	2 164 599,07			
н658У	—	—	483 070,99	2 164 596,13			
н657У	—	—	483 077,23	2 164 595,70			

**2. Сведения о частях границ уточняемого земельного участка с кадастровым номером** 55:36:090109:80 :

Обозначение части границ		Горизонтальное проложение (S), м	Описание прохождения части границ	Сведения о согласовании местоположения границ (согласовано/спорное)
от т.	до т.			
1	2	3	4	5
н657У	н653У	2,95	—	согласовано
н653У	н656У	6,25		
н656У	н658У	2,95		
н658У	н657У	6,25		

**3. Сведения о характеристиках уточняемого земельного участка с кадастровым номером** 55:36:090109:80 :

№ п/п	Наименование характеристики земельного участка	Значение характеристики
1	2	3
1	2	3

1	2	3
1.	Адрес земельного участка	—
1.1.	Сведения о местоположении земельного участка (при отсутствии адреса) в структурированном в соответствии с федеральной информационной адресной системой виде	
1.2.	Дополнительные сведения о местоположении земельного участка	Омская область, г. Омск, Центральный АО, гск Луч-56, ул. Куйбышева
2.	Площадь земельного участка ± величина погрешности определения (вычисления) площади ( $P \pm \Delta P$ ), м <sup>2</sup>	18 ± 1,00
3.	Формула, примененная для вычисления предельной погрешности определения площади земельного участка, с подставленными значениями и итоговые (вычисленные) значения	$3,5 * 0,10 * \sqrt{(18,00)} = 1$
4.	Площадь земельного участка согласно сведениям Единого государственного реестра недвижимости (Ркад), м <sup>2</sup>	19,00
5.	Оценка расхождения Р и Ркад ( $P - P_{кад}$ ), м <sup>2</sup>	1
6.	Предельный минимальный и максимальный размеры земельного участка (Рмин и Рмакс), м <sup>2</sup>	— —
7.	Вид (виды) разрешенного использования	для строительства гаражей бокс № 8
7.1.	Дополнительные сведения об использовании земельного участка	—
8.	Кадастровый или иной государственный учетный номер (инвентарный) здания, сооружения, объекта незавершенного строительства, расположенного на земельном участке	—
9.	Сведения о земельных участках (землях общего пользования, территории общего пользования), посредством которых обеспечивается доступ	—
10.	Иные сведения	—
<b>4. Пояснения к сведениям об уточняемом земельном участке с кадастровым номером</b>		<b>55:36:090109:80</b> :
1.	—	—

**1. Сведения о характерных точках границ уточняемого земельного участка с кадастровым номером** 55:36:090109:81 :  
 Система координат МСК-55, зона 2 Зона № 2

Обозначение характерных точек границ	Координаты, м				Метод определения координат	Формулы, примененные для расчета средней квадратической погрешности определения координат характерных точек границ (Mt), с подставленными в такие формулы значениями и итоговые (вычисленные) значения Mt, м	Описание закрепления точки
	содержатся в Едином государственном реестре недвижимости		определены в результате выполнения комплексных кадастровых работ				
	X	Y	X	Y			
1	2	3	4	5	6	7	8
н659У	—	—	483 077,03	2 164 592,76	Метод спутниковых геодезических измерений (определений)	Mt = 0,10	Закрепление отсутствует
н657У	—	—	483 077,23	2 164 595,70			
н658У	—	—	483 070,99	2 164 596,13			
н660У	—	—	483 070,79	2 164 593,19			
н659У	—	—	483 077,03	2 164 592,76			

**2. Сведения о частях границ уточняемого земельного участка с кадастровым номером** 55:36:090109:81 :

Обозначение части границ		Горизонтальное проложение (S), м	Описание прохождения части границ	Сведения о согласовании местоположения границ (согласовано/спорное)
от т.	до т.			
1	2	3	4	5
н659У	н657У	2,95	—	согласовано
н657У	н658У	6,25		
н658У	н660У	2,95		
н660У	н659У	6,25		

**3. Сведения о характеристиках уточняемого земельного участка с кадастровым номером** 55:36:090109:81 :

№ п/п	Наименование характеристики земельного участка	Значение характеристики
1	2	3
1		



1	2	3
1.	Адрес земельного участка	—
1.1.	Сведения о местоположении земельного участка (при отсутствии адреса) в структурированном в соответствии с федеральной информационной адресной системой виде	
1.2.	Дополнительные сведения о местоположении земельного участка	Омская область, г. Омск, Центральный АО, ул. Куйбышева, д 69, гск Луч-56
2.	Площадь земельного участка ± величина погрешности определения (вычисления) площади ( $P \pm \Delta P$ ), м <sup>2</sup>	18 ± 1,00
3.	Формула, примененная для вычисления предельной погрешности определения площади земельного участка, с подставленными значениями и итоговые (вычисленные) значения	$3,5 * 0,10 * \sqrt{(18,00)} = 1$
4.	Площадь земельного участка согласно сведениям Единого государственного реестра недвижимости (Ркад), м <sup>2</sup>	18,00
5.	Оценка расхождения Р и Ркад ( $P - P_{кад}$ ), м <sup>2</sup>	0
6.	Предельный минимальный и максимальный размеры земельного участка (Рмин и Рмакс), м <sup>2</sup>	— —
7.	Вид (виды) разрешенного использования	Строительство гаража № 9
7.1.	Дополнительные сведения об использовании земельного участка	—
8.	Кадастровый или иной государственный учетный номер (инвентарный) здания, сооружения, объекта незавершенного строительства, расположенного на земельном участке	—
9.	Сведения о земельных участках (землях общего пользования, территории общего пользования), посредством которых обеспечивается доступ	—
10.	Иные сведения	—
<b>4. Пояснения к сведениям об уточняемом земельном участке с кадастровым номером</b>		<b>55:36:090109:81</b>
1.		—

**1. Сведения о характерных точках границ уточняемого земельного участка с кадастровым номером** 55:36:090109:82 :  
 Система координат МСК-55, зона 2 Зона № 2

Обозначение характерных точек границ	Координаты, м				Метод определения координат	Формулы, примененные для расчета средней квадратической погрешности определения координат характерных точек границ (Mt), с подставленными в такие формулы значениями и итоговые (вычисленные) значения Mt, м	Описание закрепления точки
	содержатся в Едином государственном реестре недвижимости		определены в результате выполнения комплексных кадастровых работ				
	X	Y	X	Y			
1	2	3	4	5	6	7	8
н638У	—	—	483 076,83	2 164 589,82	Метод спутниковых геодезических измерений (определений)	Mt = 0,10	Закрепление отсутствует
н659У	—	—	483 077,03	2 164 592,76			
н660У	—	—	483 070,79	2 164 593,19			
н661У	—	—	483 070,59	2 164 590,25			
н638У	—	—	483 076,83	2 164 589,82			

**2. Сведения о частях границ уточняемого земельного участка с кадастровым номером** 55:36:090109:82 :

Обозначение части границ		Горизонтальное проложение (S), м	Описание прохождения части границ	Сведения о согласовании местоположения границ (согласовано/спорное)
от т.	до т.			
1	2	3	4	5
н638У	н659У	2,95	—	согласовано
н659У	н660У	6,25		
н660У	н661У	2,95		
н661У	н638У	6,25		

**3. Сведения о характеристиках уточняемого земельного участка с кадастровым номером** 55:36:090109:82 :

№ п/п	Наименование характеристики земельного участка	Значение характеристики
1	2	3
1	2	3

1	2	3
1.	Адрес земельного участка	—
1.1.	Сведения о местоположении земельного участка (при отсутствии адреса) в структурированном в соответствии с федеральной информационной адресной системой виде	
1.2.	Дополнительные сведения о местоположении земельного участка	Омская область, г. Омск, Центральный АО, гск Луч-56, ул. Куйбышева
2.	Площадь земельного участка ± величина погрешности определения (вычисления) площади ( $P \pm \Delta P$ ), м <sup>2</sup>	18 ± 1,00
3.	Формула, примененная для вычисления предельной погрешности определения площади земельного участка, с подставленными значениями и итоговые (вычисленные) значения	$3,5 * 0,10 * \sqrt{(18,00)} = 1$
4.	Площадь земельного участка согласно сведениям Единого государственного реестра недвижимости (Ркад), м <sup>2</sup>	18,00
5.	Оценка расхождения Р и Ркад ( $P - P_{кад}$ ), м <sup>2</sup>	0
6.	Предельный минимальный и максимальный размеры земельного участка (Рмин и Рмакс), м <sup>2</sup>	— —
7.	Вид (виды) разрешенного использования	Для строительства гаражей бокс № 10
7.1.	Дополнительные сведения об использовании земельного участка	—
8.	Кадастровый или иной государственный учетный номер (инвентарный) здания, сооружения, объекта незавершенного строительства, расположенного на земельном участке	—
9.	Сведения о земельных участках (землях общего пользования, территории общего пользования), посредством которых обеспечивается доступ	—
10.	Иные сведения	—
<b>4. Пояснения к сведениям об уточняемом земельном участке с кадастровым номером</b>		<b>55:36:090109:82</b> :
1.	—	—

**1. Сведения о характерных точках границ уточняемого земельного участка с кадастровым номером** 55:36:090109:85 :  
 Система координат МСК-55, зона 2 Зона № 2

Обозначение характерных точек границ	Координаты, м				Метод определения координат	Формулы, примененные для расчета средней квадратической погрешности определения координат характерных точек границ (Mt), с подставленными в такие формулы значениями и итоговые (вычисленные) значения Mt, м	Описание закрепления точки
	содержатся в Едином государственном реестре недвижимости		определены в результате выполнения комплексных кадастровых работ				
	X	Y	X	Y			
1	2	3	4	5	6	7	8
н662У	—	—	483 064,85	2 164 607,11	Метод спутниковых геодезических измерений (определений)	Mt = 0,10	Закрепление отсутствует
н663У	—	—	483 065,08	2 164 610,52			
н664У	—	—	483 057,78	2 164 611,02			
н665У	—	—	483 057,55	2 164 607,61			
н662У	—	—	483 064,85	2 164 607,11			

**2. Сведения о частях границ уточняемого земельного участка с кадастровым номером** 55:36:090109:85 :

Обозначение части границ		Горизонтальное проложение (S), м	Описание прохождения части границ	Сведения о согласовании местоположения границ (согласовано/спорное)
от т.	до т.			
1	2	3	4	5
н662У	н663У	3,42	—	согласовано
н663У	н664У	7,32		
н664У	н665У	3,42		
н665У	н662У	7,32		

**3. Сведения о характеристиках уточняемого земельного участка с кадастровым номером** 55:36:090109:85 :

№ п/п	Наименование характеристики земельного участка	Значение характеристики
1	2	3
1	2	3

1	2	3
1.	Адрес земельного участка	—
1.1.	Сведения о местоположении земельного участка (при отсутствии адреса) в структурированном в соответствии с федеральной информационной адресной системой виде	
1.2.	Дополнительные сведения о местоположении земельного участка	Омская область, г. Омск, Центральный АО, ул. Куйбышева, д. 69, ГСК Луч-56
2.	Площадь земельного участка ± величина погрешности определения (вычисления) площади ( $P \pm \Delta P$ ), м <sup>2</sup>	25 ± 2,00
3.	Формула, примененная для вычисления предельной погрешности определения площади земельного участка, с подставленными значениями и итоговые (вычисленные) значения	$3,5 * 0,10 * \sqrt{(25,00)} = 2$
4.	Площадь земельного участка согласно сведениям Единого государственного реестра недвижимости (Ркад), м <sup>2</sup>	22,00
5.	Оценка расхождения Р и Ркад ( $P - P_{кад}$ ), м <sup>2</sup>	3
6.	Предельный минимальный и максимальный размеры земельного участка (Рмин и Рмакс), м <sup>2</sup>	— —
7.	Вид (виды) разрешенного использования	для строительства гаражей бокс № 13
7.1.	Дополнительные сведения об использовании земельного участка	—
8.	Кадастровый или иной государственный учетный номер (инвентарный) здания, сооружения, объекта незавершенного строительства, расположенного на земельном участке	—
9.	Сведения о земельных участках (землях общего пользования, территории общего пользования), посредством которых обеспечивается доступ	—
10.	Иные сведения	—
<b>4. Пояснения к сведениям об уточняемом земельном участке с кадастровым номером</b>		<b>55:36:090109:85</b> :
1.		—

**1. Сведения о характерных точках границ уточняемого земельного участка с кадастровым номером** 55:36:090109:86 :  
 Система координат МСК-55, зона 2 Зона № 2

Обозначение характерных точек границ	Координаты, м				Метод определения координат	Формулы, примененные для расчета средней квадратической погрешности определения координат характерных точек границ (Mt), с подставленными в такие формулы значениями и итоговые (вычисленные) значения Mt, м	Описание закрепления точки
	содержатся в Едином государственном реестре недвижимости		определены в результате выполнения комплексных кадастровых работ				
	X	Y	X	Y			
1	2	3	4	5	6	7	8
н666У	—	—	483 064,62	2 164 603,69	Метод спутниковых геодезических измерений (определений)	Mt = 0,10	Закрепление отсутствует
н662У	—	—	483 064,85	2 164 607,11			
н665У	—	—	483 057,55	2 164 607,61			
н667У	—	—	483 057,32	2 164 604,20			
н666У	—	—	483 064,62	2 164 603,69			

**2. Сведения о частях границ уточняемого земельного участка с кадастровым номером** 55:36:090109:86 :

Обозначение части границ		Горизонтальное проложение (S), м	Описание прохождения части границ	Сведения о согласовании местоположения границ (согласовано/спорное)
от т.	до т.			
1	2	3	4	5
н666У	н662У	3,43	—	согласовано
н662У	н665У	7,32		
н665У	н667У	3,42		
н667У	н666У	7,32		

**3. Сведения о характеристиках уточняемого земельного участка с кадастровым номером** 55:36:090109:86 :

№ п/п	Наименование характеристики земельного участка	Значение характеристики
1	2	3
1		

1	2	3
1.	Адрес земельного участка	—
1.1.	Сведения о местоположении земельного участка (при отсутствии адреса) в структурированном в соответствии с федеральной информационной адресной системой виде	
1.2.	Дополнительные сведения о местоположении земельного участка	Омская область, г Омск, Центральный АО, ул Куйбышева, д 69
2.	Площадь земельного участка ± величина погрешности определения (вычисления) площади ( $P \pm \Delta P$ ), м <sup>2</sup>	25 ± 2,00
3.	Формула, примененная для вычисления предельной погрешности определения площади земельного участка, с подставленными значениями и итоговые (вычисленные) значения	$3,5 * 0,10 * \sqrt{(25,00)} = 2$
4.	Площадь земельного участка согласно сведениям Единого государственного реестра недвижимости (Ркад), м <sup>2</sup>	22,00
5.	Оценка расхождения Р и Ркад ( $P - P_{кад}$ ), м <sup>2</sup>	3
6.	Предельный минимальный и максимальный размеры земельного участка (Рмин и Рмакс), м <sup>2</sup>	— —
7.	Вид (виды) разрешенного использования	Строительство гаража № 14
7.1.	Дополнительные сведения об использовании земельного участка	—
8.	Кадастровый или иной государственный учетный номер (инвентарный) здания, сооружения, объекта незавершенного строительства, расположенного на земельном участке	—
9.	Сведения о земельных участках (землях общего пользования, территории общего пользования), посредством которых обеспечивается доступ	—
10.	Иные сведения	—
<b>4. Пояснения к сведениям об уточняемом земельном участке с кадастровым номером</b>		<b>55:36:090109:86</b> :
1.		—

**1. Сведения о характерных точках границ уточняемого земельного участка с кадастровым номером** 55:36:090109:87 :  
 Система координат МСК-55, зона 2 Зона № 2

Обозначение характерных точек границ	Координаты, м				Метод определения координат	Формулы, примененные для расчета средней квадратической погрешности определения координат характерных точек границ (Mt), с подставленными в такие формулы значениями и итоговые (вычисленные) значения Mt, м	Описание закрепления точки
	содержатся в Едином государственном реестре недвижимости		определены в результате выполнения комплексных кадастровых работ				
	X	Y	X	Y			
1	2	3	4	5	6	7	8
н668У	—	—	483 064,38	2 164 600,28	Метод спутниковых геодезических измерений (определений)	Mt = 0,10	Закрепление отсутствует
н666У	—	—	483 064,62	2 164 603,69			
н667У	—	—	483 057,32	2 164 604,20			
н669У	—	—	483 057,09	2 164 600,78			
н668У	—	—	483 064,38	2 164 600,28			

**2. Сведения о частях границ уточняемого земельного участка с кадастровым номером** 55:36:090109:87 :

Обозначение части границ		Горизонтальное проложение (S), м	Описание прохождения части границ	Сведения о согласовании местоположения границ (согласовано/спорное)
от т.	до т.			
1	2	3	4	5
н668У	н666У	3,42	—	согласовано
н666У	н667У	7,32		
н667У	н669У	3,43		
н669У	н668У	7,31		

**3. Сведения о характеристиках уточняемого земельного участка с кадастровым номером** 55:36:090109:87 :

№ п/п	Наименование характеристики земельного участка	Значение характеристики
1	2	3
1		



1	2	3
1.	Адрес земельного участка	—
1.1.	Сведения о местоположении земельного участка (при отсутствии адреса) в структурированном в соответствии с федеральной информационной адресной системой виде	
1.2.	Дополнительные сведения о местоположении земельного участка	Омская область, г. Омск, Центральный АО, гск Луч-56, ул. Куйбышева
2.	Площадь земельного участка ± величина погрешности определения (вычисления) площади ( $P \pm \Delta P$ ), м <sup>2</sup>	25 ± 2,00
3.	Формула, примененная для вычисления предельной погрешности определения площади земельного участка, с подставленными значениями и итоговые (вычисленные) значения	$3,5 * 0,10 * \sqrt{(25,00)} = 2$
4.	Площадь земельного участка согласно сведениям Единого государственного реестра недвижимости (Ркад), м <sup>2</sup>	21,00
5.	Оценка расхождения Р и Ркад ( $P - P_{кад}$ ), м <sup>2</sup>	4
6.	Предельный минимальный и максимальный размеры земельного участка (Рмин и Рмакс), м <sup>2</sup>	— —
7.	Вид (виды) разрешенного использования	Строительство гаража № 15
7.1.	Дополнительные сведения об использовании земельного участка	—
8.	Кадастровый или иной государственный учетный номер (инвентарный) здания, сооружения, объекта незавершенного строительства, расположенного на земельном участке	—
9.	Сведения о земельных участках (землях общего пользования, территории общего пользования), посредством которых обеспечивается доступ	—
10.	Иные сведения	—
<b>4. Пояснения к сведениям об уточняемом земельном участке с кадастровым номером <u>55:36:090109:87</u> :</b>		
1.	—	—

**1. Сведения о характерных точках границ уточняемого земельного участка с кадастровым номером** 55:36:090109:89 :  
 Система координат МСК-55, зона 2 Зона № 2

Обозначение характерных точек границ	Координаты, м				Метод определения координат	Формулы, примененные для расчета средней квадратической погрешности определения координат характерных точек границ (Mt), с подставленными в такие формулы значениями и итоговые (вычисленные) значения Mt, м	Описание закрепления точки
	содержатся в Едином государственном реестре недвижимости		определены в результате выполнения комплексных кадастровых работ				
	X	Y	X	Y			
1	2	3	4	5	6	7	8
н670У	—	—	483 063,99	2 164 593,47	Метод спутниковых геодезических измерений (определений)	Mt = 0,10	Закрепление отсутствует
н671У	—	—	483 064,22	2 164 596,88			
н672У	—	—	483 056,92	2 164 597,38			
н673У	—	—	483 056,69	2 164 593,97			
н670У	—	—	483 063,99	2 164 593,47			

**2. Сведения о частях границ уточняемого земельного участка с кадастровым номером** 55:36:090109:89 :

Обозначение части границ		Горизонтальное проложение (S), м	Описание прохождения части границ	Сведения о согласовании местоположения границ (согласовано/спорное)
от т.	до т.			
1	2	3	4	5
н670У	н671У	3,42	—	согласовано
н671У	н672У	7,32		
н672У	н673У	3,42		
н673У	н670У	7,32		

**3. Сведения о характеристиках уточняемого земельного участка с кадастровым номером** 55:36:090109:89 :

№ п/п	Наименование характеристики земельного участка	Значение характеристики
1	2	3
1		

1	2	3
1.	Адрес земельного участка	—
1.1.	Сведения о местоположении земельного участка (при отсутствии адреса) в структурированном в соответствии с федеральной информационной адресной системой виде	
1.2.	Дополнительные сведения о местоположении земельного участка	Омская область, г. Омск, Центральный АО, гск Луч-56, ул. Куйбышева, 69
2.	Площадь земельного участка ± величина погрешности определения (вычисления) площади ( $P \pm \Delta P$ ), м <sup>2</sup>	25 ± 2,00
3.	Формула, примененная для вычисления предельной погрешности определения площади земельного участка, с подставленными значениями и итоговые (вычисленные) значения	$3,5 * 0,10 * \sqrt{(25,00)} = 2$
4.	Площадь земельного участка согласно сведениям Единого государственного реестра недвижимости (Ркад), м <sup>2</sup>	24,00
5.	Оценка расхождения Р и Ркад ( $P - P_{кад}$ ), м <sup>2</sup>	1
6.	Предельный минимальный и максимальный размеры земельного участка (Рмин и Рмакс), м <sup>2</sup>	— —
7.	Вид (виды) разрешенного использования	Для строительства гаражей бокс № 17
7.1.	Дополнительные сведения об использовании земельного участка	—
8.	Кадастровый или иной государственный учетный номер (инвентарный) здания, сооружения, объекта незавершенного строительства, расположенного на земельном участке	—
9.	Сведения о земельных участках (землях общего пользования, территории общего пользования), посредством которых обеспечивается доступ	—
10.	Иные сведения	—
<b>4. Пояснения к сведениям об уточняемом земельном участке с кадастровым номером</b>		<b>55:36:090109:89</b> :
1.	—	—

**1. Сведения о характерных точках границ уточняемого земельного участка с кадастровым номером** 55:36:090109:94 :  
 Система координат МСК-55, зона 2 Зона № 2

Обозначение характерных точек границ	Координаты, м				Метод определения координат	Формулы, примененные для расчета средней квадратической погрешности определения координат характерных точек границ (Mt), с подставленными в такие формулы значениями и итоговые (вычисленные) значения Mt, м	Описание закрепления точки
	содержатся в Едином государственном реестре недвижимости		определены в результате выполнения комплексных кадастровых работ				
	X	Y	X	Y			
1	2	3	4	5	6	7	8
н674У	—	—	482 616,81	2 164 911,19	Метод спутниковых геодезических измерений (определений)	Mt = 0,10	—
н675У	—	—	482 601,79	2 164 912,62			
н676У	—	—	482 599,97	2 164 893,49			
н677У	—	—	482 618,22	2 164 891,75			
н678У	—	—	482 620,04	2 164 910,88			
н674У	—	—	482 616,81	2 164 911,19			

**2. Сведения о частях границ уточняемого земельного участка с кадастровым номером** 55:36:090109:94 :

Обозначение части границ		Горизонтальное проложение (S), м	Описание прохождения части границ	Сведения о согласовании местоположения границ (согласовано/спорное)
от т.	до т.			
1	2	3	4	5
н674У	н675У	15,09	—	согласовано
н675У	н676У	19,22		
н676У	н677У	18,33		
н677У	н678У	19,22		
н678У	н674У	3,24		

**3. Сведения о характеристиках уточняемого земельного участка с кадастровым номером** 55:36:090109:94 :

№ п/п	Наименование характеристики земельного участка	Значение характеристики
1	2	3
1	2	3

1	2	3
1.	Адрес земельного участка	—
1.1.	Сведения о местоположении земельного участка (при отсутствии адреса) в структурированном в соответствии с федеральной информационной адресной системой виде	
1.2.	Дополнительные сведения о местоположении земельного участка	Омская область, г. Омск, Центральный АО, ул. 20 лет РККА, д. 9
2.	Площадь земельного участка ± величина погрешности определения (вычисления) площади ( $P \pm \Delta P$ ), м <sup>2</sup>	352 ± 7,00
3.	Формула, примененная для вычисления предельной погрешности определения площади земельного участка, с подставленными значениями и итоговые (вычисленные) значения	$3,5 * 0,10 * \sqrt{(352,00)} = 7$
4.	Площадь земельного участка согласно сведениям Единого государственного реестра недвижимости (Ркад), м <sup>2</sup>	18,00
5.	Оценка расхождения Р и Ркад ( $P - P_{кад}$ ), м <sup>2</sup>	334
6.	Предельный минимальный и максимальный размеры земельного участка (Рмин и Рмакс), м <sup>2</sup>	— —
7.	Вид (виды) разрешенного использования	Индивидуальное гаражное строительство
7.1.	Дополнительные сведения об использовании земельного участка	—
8.	Кадастровый или иной государственный учетный номер (инвентарный) здания, сооружения, объекта незавершенного строительства, расположенного на земельном участке	55:36:000000:8418; 55:36:000000:8898
9.	Сведения о земельных участках (землях общего пользования, территории общего пользования), посредством которых обеспечивается доступ	—
10.	Иные сведения	—
<b>4. Пояснения к сведениям об уточняемом земельном участке с кадастровым номером</b>		<b>55:36:090109:94</b> :
1.		—

**1. Сведения о характерных точках границ уточняемого земельного участка с кадастровым номером** 55:36:090109:96 :  
 Система координат МСК-55, зона 2 Зона № 2

Обозначение характерных точек границ	Координаты, м				Метод определения координат	Формулы, примененные для расчета средней квадратической погрешности определения координат характерных точек границ (Mt), с подставленными в такие формулы значениями и итоговые (вычисленные) значения Mt, м	Описание закрепления точки
	содержатся в Едином государственном реестре недвижимости		определены в результате выполнения комплексных кадастровых работ				
	X	Y	X	Y			
1	2	3	4	5	6	7	8
н674У	—	—	482 616,81	2 164 911,19	Метод спутниковых геодезических измерений (определений)	Mt = 0,10	—
н675У	—	—	482 601,79	2 164 912,62			
н676У	—	—	482 599,97	2 164 893,49			
н677У	—	—	482 618,22	2 164 891,75			
н678У	—	—	482 620,04	2 164 910,88			
н674У	—	—	482 616,81	2 164 911,19			

**2. Сведения о частях границ уточняемого земельного участка с кадастровым номером** 55:36:090109:96 :

Обозначение части границ		Горизонтальное проложение (S), м	Описание прохождения части границ	Сведения о согласовании местоположения границ (согласовано/спорное)
от т.	до т.			
1	2	3	4	5
н674У	н675У	15,09	—	согласовано
н675У	н676У	19,22		
н676У	н677У	18,33		
н677У	н678У	19,22		
н678У	н674У	3,24		

**3. Сведения о характеристиках уточняемого земельного участка с кадастровым номером** 55:36:090109:96 :

№ п/п	Наименование характеристики земельного участка	Значение характеристики
1	2	3
1	2	3

1	2	3
1.	Адрес земельного участка	—
1.1.	Сведения о местоположении земельного участка (при отсутствии адреса) в структурированном в соответствии с федеральной информационной адресной системой виде	
1.2.	Дополнительные сведения о местоположении земельного участка	Омская область, г Омск, Центральный АО, ул. 20 лет РККА
2.	Площадь земельного участка ± величина погрешности определения (вычисления) площади ( $P \pm \Delta P$ ), м <sup>2</sup>	352 ± 7,00
3.	Формула, примененная для вычисления предельной погрешности определения площади земельного участка, с подставленными значениями и итоговые (вычисленные) значения	$3,5 * 0,10 * \sqrt{(352,00)} = 7$
4.	Площадь земельного участка согласно сведениям Единого государственного реестра недвижимости (Ркад), м <sup>2</sup>	18,00
5.	Оценка расхождения Р и Ркад ( $P - P_{кад}$ ), м <sup>2</sup>	334
6.	Предельный минимальный и максимальный размеры земельного участка (Рмин и Рмакс), м <sup>2</sup>	— —
7.	Вид (виды) разрешенного использования	Для капитального гаража
7.1.	Дополнительные сведения об использовании земельного участка	—
8.	Кадастровый или иной государственный учетный номер (инвентарный) здания, сооружения, объекта незавершенного строительства, расположенного на земельном участке	—
9.	Сведения о земельных участках (землях общего пользования, территории общего пользования), посредством которых обеспечивается доступ	—
10.	Иные сведения	—
<b>4. Пояснения к сведениям об уточняемом земельном участке с кадастровым номером</b>		<b>55:36:090109:96</b> :
1.		—

**1. Сведения о характерных точках границ уточняемого земельного участка с кадастровым номером** 55:36:090109:97 :  
 Система координат МСК-55, зона 2 Зона № 2

Обозначение характерных точек границ	Координаты, м				Метод определения координат	Формулы, примененные для расчета средней квадратической погрешности определения координат характерных точек границ (Mt), с подставленными в такие формулы значениями и итоговые (вычисленные) значения Mt, м	Описание закрепления точки
	содержатся в Едином государственном реестре недвижимости		определены в результате выполнения комплексных кадастровых работ				
	X	Y	X	Y			
1	2	3	4	5	6	7	8
н216У	—	—	483 174,51	2 165 287,25	Метод спутниковых геодезических измерений (определений)	Mt = 0,10	—
н687У	—	—	483 174,94	2 165 294,43			
н688У	—	—	483 169,81	2 165 294,74			
н689У	—	—	483 169,38	2 165 287,56			
н216У	—	—	483 174,51	2 165 287,25			

**2. Сведения о частях границ уточняемого земельного участка с кадастровым номером** 55:36:090109:97 :

Обозначение части границ		Горизонтальное проложение (S), м	Описание прохождения части границ	Сведения о согласовании местоположения границ (согласовано/спорное)
от т.	до т.			
1	2	3	4	5
н216У	н687У	7,19	—	согласовано
н687У	н688У	5,14		
н688У	н689У	7,19		
н689У	н216У	5,14		

**3. Сведения о характеристиках уточняемого земельного участка с кадастровым номером** 55:36:090109:97 :

№ п/п	Наименование характеристики земельного участка	Значение характеристики
1	2	3
1	2	3



1	2	3
1.	Адрес земельного участка	—
1.1.	Сведения о местоположении земельного участка (при отсутствии адреса) в структурированном в соответствии с федеральной информационной адресной системой виде	
1.2.	Дополнительные сведения о местоположении земельного участка	Омская область, г. Омск, Центральный АО, ул.Богдана Хмельницкого, дом 126
2.	Площадь земельного участка ± величина погрешности определения (вычисления) площади ( $P \pm \Delta P$ ), м <sup>2</sup>	37 ± 2,00
3.	Формула, примененная для вычисления предельной погрешности определения площади земельного участка, с подставленными значениями и итоговые (вычисленные) значения	$3,5 * 0,10 * \sqrt{(37,00)} = 2$
4.	Площадь земельного участка согласно сведениям Единого государственного реестра недвижимости (Ркад), м <sup>2</sup>	19,00
5.	Оценка расхождения Р и Ркад ( $P - P_{кад}$ ), м <sup>2</sup>	18
6.	Предельный минимальный и максимальный размеры земельного участка (Рмин и Рмакс), м <sup>2</sup>	— —
7.	Вид (виды) разрешенного использования	Для строительства капитального гаража
7.1.	Дополнительные сведения об использовании земельного участка	—
8.	Кадастровый или иной государственный учетный номер (инвентарный) здания, сооружения, объекта незавершенного строительства, расположенного на земельном участке	—
9.	Сведения о земельных участках (землях общего пользования, территории общего пользования), посредством которых обеспечивается доступ	—
10.	Иные сведения	—
<b>4. Пояснения к сведениям об уточняемом земельном участке с кадастровым номером</b>		<b>55:36:090109:97</b> :
1.	—	—

**1. Сведения о характерных точках границ уточняемого земельного участка с кадастровым номером** 55:36:090109:100 :  
 Система координат МСК-55, зона 2 Зона № 2

Обозначение характерных точек границ	Координаты, м				Метод определения координат	Формулы, примененные для расчета средней квадратической погрешности определения координат характерных точек границ (Mt), с подставленными в такие формулы значениями и итоговые (вычисленные) значения Mt, м	Описание закрепления точки
	содержатся в Едином государственном реестре недвижимости		определены в результате выполнения комплексных кадастровых работ				
	X	Y	X	Y			
1	2	3	4	5	6	7	8
н690У	—	—	482 519,53	2 165 123,94	Метод спутниковых геодезических измерений (определений)	Mt = 0,10	—
н691У	—	—	482 519,89	2 165 128,10			
н692У	—	—	482 516,56	2 165 128,39			
н693У	—	—	482 516,20	2 165 124,23			
н690У	—	—	482 519,53	2 165 123,94			

**2. Сведения о частях границ уточняемого земельного участка с кадастровым номером** 55:36:090109:100 :

Обозначение части границ		Горизонтальное проложение (S), м	Описание прохождения части границ	Сведения о согласовании местоположения границ (согласовано/спорное)
от т.	до т.			
1	2	3	4	5
н690У	н691У	4,18	—	согласовано
н691У	н692У	3,34		
н692У	н693У	4,18		
н693У	н690У	3,34		

**3. Сведения о характеристиках уточняемого земельного участка с кадастровым номером** 55:36:090109:100 :

№ п/п	Наименование характеристики земельного участка	Значение характеристики
1	2	3
1	2	3

1	2	3
1.	Адрес земельного участка	—
1.1.	Сведения о местоположении земельного участка (при отсутствии адреса) в структурированном в соответствии с федеральной информационной адресной системой виде	
1.2.	Дополнительные сведения о местоположении земельного участка	Омская область, г. Омск, р-н. Центральный АО, ул. 20 лет РККА, д. 10
2.	Площадь земельного участка ± величина погрешности определения (вычисления) площади ( $P \pm \Delta P$ ), м <sup>2</sup>	14 ± 1,00
3.	Формула, примененная для вычисления предельной погрешности определения площади земельного участка, с подставленными значениями и итоговые (вычисленные) значения	$3,5*0,10*\sqrt{(14,00)} = 1$
4.	Площадь земельного участка согласно сведениям Единого государственного реестра недвижимости (Ркад), м <sup>2</sup>	13,00
5.	Оценка расхождения Р и Ркад ( $P - P_{кад}$ ), м <sup>2</sup>	1
6.	Предельный минимальный и максимальный размеры земельного участка (Рмин и Рмакс), м <sup>2</sup>	— —
7.	Вид (виды) разрешенного использования	Земли общего пользования, для использования под павильон шиномонтажа
7.1.	Дополнительные сведения об использовании земельного участка	—
8.	Кадастровый или иной государственный учетный номер (инвентарный) здания, сооружения, объекта незавершенного строительства, расположенного на земельном участке	55:36:000000:13311; 55:36:090109:3628
9.	Сведения о земельных участках (землях общего пользования, территории общего пользования), посредством которых обеспечивается доступ	—
10.	Иные сведения	—
<b>4. Пояснения к сведениям об уточняемом земельном участке с кадастровым номером</b>		<b>55:36:090109:100</b> :
1.		—

**1. Сведения о характерных точках границ уточняемого земельного участка с кадастровым номером** 55:36:090109:124 :  
 Система координат МСК-55, зона 2 Зона № 2

Обозначение характерных точек границ	Координаты, м				Метод определения координат	Формулы, примененные для расчета средней квадратической погрешности определения координат характерных точек границ (Mt), с подставленными в такие формулы значениями и итоговые (вычисленные) значения Mt, м	Описание закрепления точки
	содержатся в Едином государственном реестре недвижимости		определены в результате выполнения комплексных кадастровых работ				
	X	Y	X	Y			
1	2	3	4	5	6	7	8
516	483 042,80	2 164 972,56	483 042,80	2 164 972,56	—	—	—
515	483 044,95	2 164 956,29	483 044,95	2 164 956,29			
694	483 061,53	2 164 955,30	483 061,53	2 164 955,30			
695	483 132,41	2 164 951,10	483 132,41	2 164 951,10			
696	483 137,97	2 164 955,50	483 137,97	2 164 955,50			
697	483 141,49	2 164 980,76	483 141,49	2 164 980,76			
698	483 147,57	2 164 995,28	483 147,57	2 164 995,28			
699	483 159,11	2 165 147,06	483 159,11	2 165 147,06			
700	483 101,11	2 165 149,56	483 101,11	2 165 149,56			
701	483 100,85	2 165 145,39	483 100,85	2 165 145,39			
702	483 085,57	2 165 146,34	483 085,57	2 165 146,34			
703	483 085,73	2 165 151,50	483 085,73	2 165 151,50			
704	483 039,33	2 165 152,99	483 039,33	2 165 152,99			
705	483 036,73	2 165 151,64	483 036,73	2 165 151,64			
706	483 029,31	2 165 151,63	483 029,31	2 165 151,63			
707	483 029,23	2 165 146,05	483 029,23	2 165 146,05			
708	483 029,09	2 165 136,87	483 029,09	2 165 136,87			
709	483 028,66	2 165 108,46	483 028,66	2 165 108,46			
710	483 026,58	2 165 099,70	483 026,58	2 165 099,70			
711	483 026,45	2 165 087,49	483 026,45	2 165 087,49			
712	483 025,88	2 165 031,73	483 025,88	2 165 031,73			
519	483 026,59	2 165 029,18	483 026,59	2 165 029,18			
518	483 045,61	2 165 027,76	483 045,61	2 165 027,76			

1	2	3	4	5	6	7	8
517	483 045,59	2 165 005,12	483 045,59	2 165 005,12	—	—	—
516	483 042,80	2 164 972,56	483 042,80	2 164 972,56			

**2. Сведения о частях границ уточняемого земельного участка с кадастровым номером 55:36:090109:124 :**

Обозначение части границ		Горизонтальное проложение (S), м	Описание прохождения части границ	Сведения о согласовании местоположения границ (согласовано/спорное)
от т.	до т.			
1	2	3	4	5
516	515	16,41	—	согласовано
515	694	16,61		
694	695	71,00		
695	696	7,09		
696	697	25,50		
697	698	15,74		
698	699	152,22		
699	700	58,05		
700	701	4,18		
701	702	15,31		
702	703	5,16		
703	704	46,42		
704	705	2,93		
705	706	7,42		
706	707	5,58		
707	708	9,18		
708	709	28,41		
709	710	9,00		
710	711	12,21		
711	712	55,76		
712	519	2,65		
519	518	19,07		
518	517	22,64		
517	516	32,68		

**3. Сведения о характеристиках уточняемого земельного участка с кадастровым номером 55:36:090109:124 :**

№ п/п	Наименование характеристики земельного участка	Значение характеристики
1	2	3

1	2	3
1.	Адрес земельного участка	—
1.1.	Сведения о местоположении земельного участка (при отсутствии адреса) в структурированном в соответствии с федеральной информационной адресной системой виде	
1.2.	Дополнительные сведения о местоположении земельного участка	Местоположение установлено относительно ориентира, расположенного в границах участка. Ориентир двухэтажное здание школы № 38. Почтовый адрес ориентира: Омская область, г. Омск, р-н. Центральный АО, ул 5 Линия, д 117 б.
2.	Площадь земельного участка ± величина погрешности определения (вычисления) площади ( $P \pm \Delta P$ ), м <sup>2</sup>	22 934 ± 53,00
3.	Формула, примененная для вычисления предельной погрешности определения площади земельного участка, с подставленными значениями и итоговые (вычисленные) значения	$3,5 * 0,10 * \sqrt{(22\ 934,00)} = 53$
4.	Площадь земельного участка согласно сведениям Единого государственного реестра недвижимости (Ркад), м <sup>2</sup>	22 930,00
5.	Оценка расхождения Р и Ркад ( $P - P_{кад}$ ), м <sup>2</sup>	4
6.	Предельный минимальный и максимальный размеры земельного участка (Рмин и Рмакс), м <sup>2</sup>	— —
7.	Вид (виды) разрешенного использования	Для размещения административных и офисных зданий, объектов образования, науки, здравоохранения и социального обеспечения, физической культуры и спорта, культуры, искусства, религии
7.1.	Дополнительные сведения об использовании земельного участка	—
8.	Кадастровый или иной государственный учетный номер (инвентарный) здания, сооружения, объекта незавершенного строительства, расположенного на земельном участке	55:36:000000:15033; 55:36:000000:15113; 55:36:000000:156818; 55:36:000000:2588
9.	Сведения о земельных участках (землях общего пользования, территории общего пользования), посредством которых обеспечивается доступ	—
10.	Иные сведения	Выписка из реестра муниципального имущества г. Омска от 27.12.2005 г. Обременение возникает на основании: Землеустроительное дело. № 22796.
<b>4. Пояснения к сведениям об уточняемом земельном участке с кадастровым номером <u>55:36:090109:124</u> :</b>		
1.		—

**1. Сведения о характерных точках границ уточняемого земельного участка с кадастровым номером** 55:36:090109:128 :  
 Система координат МСК-55, зона 2 Зона № 2

Обозначение характерных точек границ	Координаты, м				Метод определения координат	Формулы, примененные для расчета средней квадратической погрешности определения координат характерных точек границ (Mt), с подставленными в такие формулы значениями и итоговые (вычисленные) значения Mt, м	Описание закрепления точки
	содержатся в Едином государственном реестре недвижимости		определены в результате выполнения комплексных кадастровых работ				
	X	Y	X	Y			
1	2	3	4	5	6	7	8
713	482 922,31	2 165 032,71	482 922,31	2 165 032,71	—	—	—
714	482 842,46	2 165 040,33	482 842,46	2 165 040,33			
н13260	—	—	482 840,18	2 165 011,25	Метод спутниковых геодезических измерений (определений)	Mt = 0,10	
716	482 834,65	2 164 947,58	482 834,65	2 164 947,58	—	—	
717	482 823,81	2 164 948,53	482 823,81	2 164 948,53			
718	482 820,19	2 164 904,62	482 820,19	2 164 904,62			
719	482 903,88	2 164 898,18	482 903,88	2 164 898,18			
720	482 904,27	2 164 901,79	482 904,27	2 164 901,79			
721	482 942,57	2 164 898,48	482 942,57	2 164 898,48			
722	482 950,48	2 165 029,95	482 950,48	2 165 029,95			
713	482 922,31	2 165 032,71	482 922,31	2 165 032,71			

**Вырез 1 из 1**

723	482 849,99	2 165 036,92	482 849,99	2 165 036,92	—	—	—
724	482 849,42	2 165 026,33	482 849,42	2 165 026,33			
725	482 857,64	2 165 025,72	482 857,64	2 165 025,72			
726	482 858,14	2 165 036,22	482 858,14	2 165 036,22			
723	482 849,99	2 165 036,92	482 849,99	2 165 036,92			

**2. Сведения о частях границ уточняемого земельного участка с кадастровым номером** 55:36:090109:128 :

Обозначение части границ		Горизонтальное проложение (S), м	Описание прохождения части границ	Сведения о согласовании местоположения границ (согласовано/спорное)
от т.	до т.			
1	2	3	4	5
713	714	80,21	—	согласовано

1	2	3	4	5
714	н1326О	29,17	—	согласовано
н1326О	716	63,91		
716	717	10,88		
717	718	44,06		
718	719	83,94		
719	720	3,63		
720	721	38,44		
721	722	131,71		
722	713	28,30		

Вырез 1 из 1

723	724	10,61	—	согласовано
724	725	8,24		
725	726	10,51		
726	723	8,18		

**3. Сведения о характеристиках уточняемого земельного участка с кадастровым номером** 55:36:090109:128 :

№ п/п	Наименование характеристики земельного участка	Значение характеристики
1	2	3
1.	Адрес земельного участка	—
1.1.	Сведения о местоположении земельного участка (при отсутствии адреса) в структурированном в соответствии с федеральной информационной адресной системой виде	
1.2.	Дополнительные сведения о местоположении земельного участка	Местоположение установлено относительно ориентира, расположенного в границах участка. Ориентир здание Городского клинического перинатального центра. Почтовый адрес ориентира: Омская область, г. Омск, р-н. Центральный АО, ул. Красных Зорь, д. 54, корп. В.
2.	Площадь земельного участка ± величина погрешности определения (вычисления) площади ( $P \pm \Delta P$ ), м <sup>2</sup>	15 227 ± 43,00
3.	Формула, примененная для вычисления предельной погрешности определения площади земельного участка, с подставленными значениями и итоговые (вычисленные) значения	$3,5 * 0,10 * \sqrt{(15\ 227,00)} = 43$
4.	Площадь земельного участка согласно сведениям Единого государственного реестра недвижимости (Ркад), м <sup>2</sup>	15 225,00
5.	Оценка расхождения Р и Ркад ( $P - P_{кад}$ ), м <sup>2</sup>	2



1	2	3
6.	Предельный минимальный и максимальный размеры земельного участка (Рмин и Рмакс), м <sup>2</sup>	— —
7.	Вид (виды) разрешенного использования	Для размещения административных и офисных зданий, объектов образования, науки, здравоохранения и социального обеспечения, физической культуры и спорта, культуры, искусства, религии
7.1.	Дополнительные сведения об использовании земельного участка	—
8.	Кадастровый или иной государственный учетный номер (инвентарный) здания, сооружения, объекта незавершенного строительства, расположенного на земельном участке	55:36:000000:156818; 55:36:000000:162039; 55:36:000000:162040; 55:36:000000:162041; 55:36:000000:162046; 55:36:000000:162049; 55:36:000000:162685; 55:36:000000:162762; 55:36:090109:1626; 55:36:090109:1627; 55:36:090109:1633; 55:36:090109:1635; 55:36:090109:1641; 55:36:090109:1645; 55:36:090109:1657; 55:36:090109:1659; 55:36:090109:1660; 55:36:090109:1665; 55:36:090109:3596; 55:36:090109:3599; 55:36:090109:6734; 55:36:000000:164196; 55:36:000000:165489; 55:36:000000:166316
9.	Сведения о земельных участках (землях общего пользования, территории общего пользования), посредством которых обеспечивается доступ	—
10.	Иные сведения	Земельный участок служит для обеспечения доступа к земельному участку с кадастровым номером: 55:36:090109:1055. Обременение возникает на основании: Решение об осуществлении кадастрового учета. № 36/09-7128, выдан Штейнборн И.Г.

**4. Пояснения к сведениям об уточняемом земельном участке с кадастровым номером 55:36:090109:128 :**

1.	—
----	---

**1. Сведения о характерных точках границ уточняемого земельного участка с кадастровым номером 55:36:090109:162 :**  
Система координат МСК-55, зона 2 Зона № 2

Обозначение характерных точек границ	Координаты, м				Метод определения координат	Формулы, примененные для расчета средней квадратической погрешности определения координат характерных точек границ (Mt), с подставленными в такие формулы значениями и итоговые (вычисленные) значения Mt, м	Описание закрепления точки
	содержатся в Едином государственном реестре недвижимости		определены в результате выполнения комплексных кадастровых работ				
	X	Y	X	Y			
1	2	3	4	5	6	7	8
727	482 604,81	2 164 954,82	482 604,81	2 164 954,82	—	—	—
728	482 606,25	2 164 951,09	482 606,25	2 164 951,09			
729	482 608,67	2 164 950,20	482 608,67	2 164 950,20			

1	2	3	4	5	6	7	8
730	482 653,66	2 164 946,08	482 653,66	2 164 946,08	—	—	—
731	482 653,87	2 164 949,69	482 653,87	2 164 949,69			
732	482 668,51	2 164 949,03	482 668,51	2 164 949,03			
733	482 671,03	2 164 984,62	482 671,03	2 164 984,62			
734	482 649,72	2 164 987,03	482 649,72	2 164 987,03			
735	482 610,25	2 164 990,13	482 610,25	2 164 990,13			
736	482 608,64	2 164 987,79	482 608,64	2 164 987,79			
737	482 607,89	2 164 985,42	482 607,89	2 164 985,42			
727	482 604,81	2 164 954,82	482 604,81	2 164 954,82			

**2. Сведения о частях границ уточняемого земельного участка с кадастровым номером 55:36:090109:162 :**

Обозначение части границ		Горизонтальное проложение (S), м	Описание прохождения части границ	Сведения о согласовании местоположения границ (согласовано/спорное)
от т.	до т.			
1	2	3	4	5
727	728	4,00	—	согласовано
728	729	2,58		
729	730	45,18		
730	731	3,62		
731	732	14,65		
732	733	35,68		
733	734	21,45		
734	735	39,59		
735	736	2,84		
736	737	2,49		
737	727	30,75		

**3. Сведения о характеристиках уточняемого земельного участка с кадастровым номером 55:36:090109:162 :**

№ п/п	Наименование характеристики земельного участка	Значение характеристики
1	2	3
1.	Адрес земельного участка	—
1.1.	Сведения о местоположении земельного участка (при отсутствии адреса) в структурированном в соответствии с федеральной информационной адресной системой виде	
1.2.	Дополнительные сведения о местоположении земельного участка	Местоположение установлено относительно ориентира, расположенного в границах участка. Ориентир детский дом. Почтовый адрес ориентира: Омская область, г. Омск, р-н. Центральный АО, ул.20 лет РККА, д. 11 кор.1.

1	2	3
2.	Площадь земельного участка ± величина погрешности определения (вычисления) площади ( $P \pm \Delta P$ ), м <sup>2</sup>	2 484 ± 17,00
3.	Формула, примененная для вычисления предельной погрешности определения площади земельного участка, с подставленными значениями и итоговые (вычисленные) значения	$3,5*0,10*\sqrt{(2\ 484,00)} = 17$
4.	Площадь земельного участка согласно сведениям Единого государственного реестра недвижимости (Ркад), м <sup>2</sup>	2 483,00
5.	Оценка расхождения P и Ркад ( $P - P_{кад}$ ), м <sup>2</sup>	1
6.	Предельный минимальный и максимальный размеры земельного участка (Рмин и Рмакс), м <sup>2</sup>	— —
7.	Вид (виды) разрешенного использования	Для размещения административных и офисных зданий, объектов образования, науки, здравоохранения и социального обеспечения, физической культуры и спорта, культуры, искусства, религии
7.1.	Дополнительные сведения об использовании земельного участка	—
8.	Кадастровый или иной государственный учетный номер (инвентарный) здания, сооружения, объекта незавершенного строительства, расположенного на земельном участке	55:36:000000:13445; 55:36:000000:13535
9.	Сведения о земельных участках (землях общего пользования, территории общего пользования), посредством которых обеспечивается доступ	—
10.	Иные сведения	—

**4. Пояснения к сведениям об уточняемом земельном участке с кадастровым номером** 55:36:090109:162 :

1. —

**1. Сведения о характерных точках границ уточняемого земельного участка с кадастровым номером** 55:36:090109:181 :  
Система координат МСК-55, зона 2 Зона № 2

Обозначение характерных точек границ	Координаты, м				Метод определения координат	Формулы, примененные для расчета средней квадратической погрешности определения координат характерных точек границ (Mt), с подставленными в такие формулы значениями и итоговые (вычисленные) значения Mt, м	Описание закрепления точки
	содержатся в Едином государственном реестре недвижимости		определены в результате выполнения комплексных кадастровых работ				
	X	Y	X	Y			

1	2	3	4	5	6	7	8
738	482 981,03	2 164 889,05	482 981,03	2 164 889,05	—	—	—
739	482 977,04	2 164 889,49	482 977,04	2 164 889,49			
740	482 955,98	2 164 890,95	482 955,98	2 164 890,95			
741	482 956,16	2 164 893,17	482 956,16	2 164 893,17			
742	482 949,17	2 164 893,82	482 949,17	2 164 893,82			
743	482 946,44	2 164 865,50	482 946,44	2 164 865,50			
744	482 946,07	2 164 861,64	482 946,07	2 164 861,64			
745	482 984,13	2 164 857,79	482 984,13	2 164 857,79			
746	482 984,53	2 164 861,76	482 984,53	2 164 861,76			
747	482 987,16	2 164 888,51	482 987,16	2 164 888,51			
748	482 987,31	2 164 890,04	482 987,31	2 164 890,04			
749	482 981,20	2 164 890,65	482 981,20	2 164 890,65			
738	482 981,03	2 164 889,05	482 981,03	2 164 889,05			

**2. Сведения о частях границ уточняемого земельного участка с кадастровым номером** 55:36:090109:181 :

Обозначение части границ		Горизонтальное проложение (S), м	Описание прохождения части границ	Сведения о согласовании местоположения границ (согласовано/спорное)
от т.	до т.			
1	2	3	4	5
738	739	4,01	—	согласовано
739	740	21,11		
740	741	2,23		
741	742	7,02		
742	743	28,45		
743	744	3,88		
744	745	38,25		
745	746	3,99		
746	747	26,88		
747	748	1,54		
748	749	6,14		
749	738	1,61		

**3. Сведения о характеристиках уточняемого земельного участка с кадастровым номером** 55:36:090109:181 :

№ п/п	Наименование характеристики земельного участка	Значение характеристики
1	2	3

1	2	3
1.	Адрес земельного участка	—
1.1.	Сведения о местоположении земельного участка (при отсутствии адреса) в структурированном в соответствии с федеральной информационной адресной системой виде	
1.2.	Дополнительные сведения о местоположении земельного участка	Местоположение установлено относительно ориентира, расположенного в границах участка. Ориентир двухэтажное здание. Почтовый адрес ориентира: Омская область, г Омск, Центральный АО, ул Куйбышева, д 77, корп 1.
2.	Площадь земельного участка $\pm$ величина погрешности определения (вычисления) площади ( $P \pm \Delta P$ ), м <sup>2</sup>	1 194 $\pm$ 12,00
3.	Формула, примененная для вычисления предельной погрешности определения площади земельного участка, с подставленными значениями и итоговые (вычисленные) значения	$3,5 * 0,10 * \sqrt{(1\ 194,00)} = 12$
4.	Площадь земельного участка согласно сведениям Единого государственного реестра недвижимости (Ркад), м <sup>2</sup>	1 193,00
5.	Оценка расхождения P и Ркад ( $P - P_{кад}$ ), м <sup>2</sup>	1
6.	Предельный минимальный и максимальный размеры земельного участка ( $P_{мин}$ и $P_{макс}$ ), м <sup>2</sup>	— —
7.	Вид (виды) разрешенного использования	Для общественно-деловых целей под здание, для размещения административных и офисных зданий, объектов образования, науки, здравоохранения и социального обеспечения, физической культуры и спорта, культуры, искусства, религии
7.1.	Дополнительные сведения об использовании земельного участка	—
8.	Кадастровый или иной государственный учетный номер (инвентарный) здания, сооружения, объекта незавершенного строительства, расположенного на земельном участке	—
9.	Сведения о земельных участках (землях общего пользования, территории общего пользования), посредством которых обеспечивается доступ	—
10.	Иные сведения	Занят и необходим для использования административного здания: двухэтажное, общей площадью 630,2 кв.м., литера АА Свидетельство о государственной регистрации права собственности серия 55 АА № 686092 от 01.12.2004 г. Белякова М.О.. Обременение возникает на основании: Землеустроительное дело. № 22842.
<b>4. Пояснения к сведениям об уточняемом земельном участке с кадастровым номером</b> <u>55:36:090109:181</u> :		
1.		—

**1. Сведения о характерных точках границ уточняемого земельного участка с кадастровым номером** 55:36:090109:182 :  
 Система координат МСК-55, зона 2 Зона № 2

Обозначение характерных точек границ	Координаты, м				Метод определения координат	Формулы, примененные для расчета средней квадратической погрешности определения координат характерных точек границ (Mt), с подставленными в такие формулы значениями и итоговые (вычисленные) значения Mt, м	Описание закрепления точки
	содержатся в Едином государственном реестре недвижимости		определены в результате выполнения комплексных кадастровых работ				
	X	Y	X	Y			
1	2	3	4	5	6	7	8
750	482 492,80	2 164 900,85	482 492,80	2 164 900,85	—	—	—
751	482 492,71	2 164 905,07	482 492,71	2 164 905,07			
752	482 494,04	2 164 917,18	482 494,04	2 164 917,18			
753	482 484,33	2 164 918,05	482 484,33	2 164 918,05			
754	482 483,28	2 164 918,15	482 483,28	2 164 918,15			
755	482 475,17	2 164 918,77	482 475,17	2 164 918,77			
756	482 474,14	2 164 919,35	482 474,14	2 164 919,35			
757	482 469,95	2 164 919,44	482 469,95	2 164 919,44			
758	482 464,65	2 164 920,14	482 464,65	2 164 920,14			
759	482 464,69	2 164 920,56	482 464,69	2 164 920,56			
760	482 461,29	2 164 920,88	482 461,29	2 164 920,88			
761	482 461,02	2 164 919,74	482 461,02	2 164 919,74			
762	482 460,48	2 164 914,71	482 460,48	2 164 914,71			
763	482 460,30	2 164 912,91	482 460,30	2 164 912,91			
764	482 459,85	2 164 908,77	482 459,85	2 164 908,77			
765	482 460,12	2 164 904,04	482 460,12	2 164 904,04			
766	482 480,51	2 164 901,86	482 480,51	2 164 901,86			
767	482 483,84	2 164 901,75	482 483,84	2 164 901,75			
750	482 492,80	2 164 900,85	482 492,80	2 164 900,85			

**2. Сведения о частях границ уточняемого земельного участка с кадастровым номером** 55:36:090109:182 :

Обозначение части границ		Горизонтальное проложение (S), м	Описание прохождения части границ	Сведения о согласовании местоположения границ (согласовано/спорное)
от т.	до т.			
1	2	3	4	5

1	2	3	4	5
750	751	4,22	—	СОГЛАСОВАНО
751	752	12,18		
752	753	9,75		
753	754	1,05		
754	755	8,13		
755	756	1,18		
756	757	4,19		
757	758	5,35		
758	759	0,42		
759	760	3,42		
760	761	1,17		
761	762	5,06		
762	763	1,81		
763	764	4,16		
764	765	4,74		
765	766	20,51		
766	767	3,33		
767	750	9,01		

**3. Сведения о характеристиках уточняемого земельного участка с кадастровым номером** 55:36:090109:182 :

№ п/п	Наименование характеристики земельного участка	Значение характеристики
1	2	3
1.	Адрес земельного участка	—
1.1.	Сведения о местоположении земельного участка (при отсутствии адреса) в структурированном в соответствии с федеральной информационной адресной системой виде	
1.2.	Дополнительные сведения о местоположении земельного участка	Местоположение установлено относительно ориентира, расположенного в границах участка. Ориентир жилой дом. Почтовый адрес ориентира: Омская обл., г. Омск, Октябрьский АО, ул. 5 Линия угол ул. 20 Лет РККА, дом 112/144, ул. 5 Линия, дом 112.
2.	Площадь земельного участка ± величина погрешности определения (вычисления) площади ( $P \pm \Delta P$ ), м <sup>2</sup>	543 ± 8,00
3.	Формула, примененная для вычисления предельной погрешности определения площади земельного участка, с подставленными значениями и итоговые (вычисленные) значения	$3,5 * 0,10 * \sqrt{(543,00)} = 8$

1	2	3
4.	Площадь земельного участка согласно сведениям Единого государственного реестра недвижимости (Ркад), м <sup>2</sup>	543,00
5.	Оценка расхождения Р и Ркад (Р - Ркад), м <sup>2</sup>	0
6.	Предельный минимальный и максимальный размеры земельного участка (Рмин и Рмакс), м <sup>2</sup>	— —
7.	Вид (виды) разрешенного использования	для размещения домов индивидуальной жилой застройки
7.1.	Дополнительные сведения об использовании земельного участка	—
8.	Кадастровый или иной государственный учетный номер (инвентарный) здания, сооружения, объекта незавершенного строительства, расположенного на земельном участке	55:36:090109:1113
9.	Сведения о земельных участках (землях общего пользования, территории общего пользования), посредством которых обеспечивается доступ	—
10.	Иные сведения	—

**4. Пояснения к сведениям об уточняемом земельном участке с кадастровым номером 55:36:090109:182 :**

1.	—
----	---

**1. Сведения о характерных точках границ уточняемого земельного участка с кадастровым номером 55:36:090109:183 :**  
Система координат МСК-55, зона 2 Зона № 2

Обозначение характерных точек границ	Координаты, м				Метод определения координат	Формулы, примененные для расчета средней квадратической погрешности определения координат характерных точек границ (Mt), с подставленными в такие формулы значениями и итоговые (вычисленные) значения Mt, м	Описание закрепления точки
	содержатся в Едином государственном реестре недвижимости		определены в результате выполнения комплексных кадастровых работ				
	X	Y	X	Y			
1	2	3	4	5	6	7	8
768	482 476,88	2 164 948,16	482 476,88	2 164 948,16	—	—	—
769	482 476,09	2 164 939,03	482 476,09	2 164 939,03			
770	482 487,31	2 164 938,03	482 487,31	2 164 938,03			
771	482 495,81	2 164 937,24	482 495,81	2 164 937,24			
772	482 497,02	2 164 950,24	482 497,02	2 164 950,24			
773	482 498,76	2 164 968,91	482 498,76	2 164 968,91			
774	482 490,57	2 164 969,43	482 490,57	2 164 969,43			



1	2	3	4	5	6	7	8
775	482 487,63	2 164 969,92	482 487,63	2 164 969,92	—	—	—
776	482 478,94	2 164 971,00	482 478,94	2 164 971,00			
777	482 478,92	2 164 970,87	482 478,92	2 164 970,87			
778	482 478,96	2 164 970,87	482 478,96	2 164 970,87			
779	482 478,54	2 164 967,24	482 478,54	2 164 967,24			
780	482 478,26	2 164 964,85	482 478,26	2 164 964,85			
781	482 478,92	2 164 964,59	482 478,92	2 164 964,59			
782	482 478,94	2 164 964,37	482 478,94	2 164 964,37			
783	482 479,02	2 164 963,21	482 479,02	2 164 963,21			
768	482 476,88	2 164 948,16	482 476,88	2 164 948,16			

**2. Сведения о частях границ уточняемого земельного участка с кадастровым номером 55:36:090109:183 :**

Обозначение части границ		Горизонтальное проложение (S), м	Описание прохождения части границ	Сведения о согласовании местоположения границ (согласовано/спорное)
от т.	до т.			
1	2	3	4	5
768	769	9,16	—	согласовано
769	770	11,26		
770	771	8,54		
771	772	13,06		
772	773	18,75		
773	774	8,21		
774	775	2,98		
775	776	8,76		
776	777	0,13		
777	778	0,04		
778	779	3,65		
779	780	2,41		
780	781	0,71		
781	782	0,22		
782	783	1,16		
783	768	15,20		

**3. Сведения о характеристиках уточняемого земельного участка с кадастровым номером 55:36:090109:183 :**

№ п/п	Наименование характеристики земельного участка	Значение характеристики
1	2	3

1	2	3
1.	Адрес земельного участка	—
1.1.	Сведения о местоположении земельного участка (при отсутствии адреса) в структурированном в соответствии с федеральной информационной адресной системой виде	
1.2.	Дополнительные сведения о местоположении земельного участка	Местоположение установлено относительно ориентира, расположенного в границах участка. Ориентир жилой дом. Почтовый адрес ориентира: Омская область, г Омск, Октябрьский АО, ул. 20 лет РККА угол ул. 5 Линия, дом 146/119.
2.	Площадь земельного участка $\pm$ величина погрешности определения (вычисления) площади ( $P \pm \Delta P$ ), м <sup>2</sup>	625 $\pm$ 9,00
3.	Формула, примененная для вычисления предельной погрешности определения площади земельного участка, с подставленными значениями и итоговые (вычисленные) значения	$3,5 * 0,10 * \sqrt{(625,00)} = 9$
4.	Площадь земельного участка согласно сведениям Единого государственного реестра недвижимости (Ркад), м <sup>2</sup>	625,00
5.	Оценка расхождения P и Ркад ( $P - P_{кад}$ ), м <sup>2</sup>	0
6.	Предельный минимальный и максимальный размеры земельного участка (Рмин и Рмакс), м <sup>2</sup>	— —
7.	Вид (виды) разрешенного использования	Для размещения домов индивидуальной жилой застройки
7.1.	Дополнительные сведения об использовании земельного участка	—
8.	Кадастровый или иной государственный учетный номер (инвентарный) здания, сооружения, объекта незавершенного строительства, расположенного на земельном участке	55:36:000000:15035; 55:36:090109:5628
9.	Сведения о земельных участках (землях общего пользования, территории общего пользования), посредством которых обеспечивается доступ	—
10.	Иные сведения	—
<b>4. Пояснения к сведениям об уточняемом земельном участке с кадастровым номером</b>		<b>55:36:090109:183</b> :
1.		—

**1. Сведения о характерных точках границ уточняемого земельного участка с кадастровым номером** 55:36:090109:184 :  
 Система координат МСК-55, зона 2 Зона № 2

Обозначение характерных точек границ	Координаты, м				Метод определения координат	Формулы, примененные для расчета средней квадратической погрешности определения координат характерных точек границ (Mt), с подставленными в такие формулы значениями и итоговые (вычисленные) значения Mt, м	Описание закрепления точки	
	содержатся в Едином государственном реестре недвижимости		определены в результате выполнения комплексных кадастровых работ					
	X	Y	X	Y				
1	2	3	4	5	6	7	8	
784	482 468,21	2 164 989,45	482 468,21	2 164 989,45	Метод спутниковых геодезических измерений (определений)	Mt = 0,10	—	
785	482 467,89	2 164 987,12	482 467,89	2 164 987,12				
786	482 466,32	2 164 971,88	482 466,32	2 164 971,88	—			
777	482 478,92	2 164 970,87	482 478,92	2 164 970,87				
776	482 478,94	2 164 971,00	482 478,94	2 164 971,00				
775	482 487,63	2 164 969,92	482 487,63	2 164 969,92				
774	482 490,57	2 164 969,43	482 490,57	2 164 969,43				
773	482 498,76	2 164 968,91	482 498,76	2 164 968,91				
787	482 500,22	2 164 985,99	482 500,22	2 164 985,99				
788	482 486,26	2 164 987,46	482 486,26	2 164 987,46				
789	482 480,69	2 164 988,04	482 480,69	2 164 988,04				
790	482 476,03	2 164 988,65	482 476,03	2 164 988,65				
784	482 468,21	2 164 989,45	482 468,21	2 164 989,45		Метод спутниковых геодезических измерений (определений)		Mt = 0,10

**2. Сведения о частях границ уточняемого земельного участка с кадастровым номером** 55:36:090109:184 :

Обозначение части границ		Горизонтальное проложение (S), м	Описание прохождения части границ	Сведения о согласовании местоположения границ (согласовано/спорное)
от т.	до т.			
1	2	3	4	5
784	785	2,35	—	согласовано
785	786	15,32		
786	777	12,64		
777	776	0,13		

1	2	3	4	5
776	775	8,76	—	согласовано
775	774	2,98		
774	773	8,21		
773	787	17,14		
787	788	14,04		
788	789	5,60		
789	790	4,70		
790	784	7,86		

**3. Сведения о характеристиках уточняемого земельного участка с кадастровым номером** 55:36:090109:184 :

№ п/п	Наименование характеристики земельного участка	Значение характеристики
1	2	3
1.	Адрес земельного участка	—
1.1.	Сведения о местоположении земельного участка (при отсутствии адреса) в структурированном в соответствии с федеральной информационной адресной системой виде	
1.2.	Дополнительные сведения о местоположении земельного участка	Местоположение установлено относительно ориентира, расположенного в границах участка. Ориентир жилой дом. Почтовый адрес ориентира: Омская область, г Омск, Октябрьский АО, ул 20 лет РККА, д 150.
2.	Площадь земельного участка ± величина погрешности определения (вычисления) площади ( $P \pm \Delta P$ ), м <sup>2</sup>	563 ± 8,00
3.	Формула, примененная для вычисления предельной погрешности определения площади земельного участка, с подставленными значениями и итоговые (вычисленные) значения	$3,5 * 0,10 * \sqrt{(563,00)} = 8$
4.	Площадь земельного участка согласно сведениям Единого государственного реестра недвижимости (Ркад), м <sup>2</sup>	563,00
5.	Оценка расхождения Р и Ркад ( $P - P_{кад}$ ), м <sup>2</sup>	0
6.	Предельный минимальный и максимальный размеры земельного участка ( $P_{мин}$ и $P_{макс}$ ), м <sup>2</sup>	— —
7.	Вид (виды) разрешенного использования	для размещения домов индивидуальной жилой застройки
7.1.	Дополнительные сведения об использовании земельного участка	—
8.	Кадастровый или иной государственный учетный номер (инвентарный) здания, сооружения, объекта незавершенного строительства, расположенного на земельном участке	55:36:000000:13314; 55:36:000000:13500

1	2	3
9.	Сведения о земельных участках (землях общего пользования, территории общего пользования), посредством которых обеспечивается доступ	—
10.	Иные сведения	—

**4. Пояснения к сведениям об уточняемом земельном участке с кадастровым номером 55:36:090109:184 :**

1.	—
----	---

**1. Сведения о характерных точках границ уточняемого земельного участка с кадастровым номером 55:36:090109:188 :  
Система координат МСК-55, зона 2 Зона № 2**

Обозначение характерных точек границ	Координаты, м				Метод определения координат	Формулы, примененные для расчета средней квадратической погрешности определения координат характерных точек границ (Mt), с подставленными в такие формулы значениями и итоговые (вычисленные) значения Mt, м	Описание закрепления точки
	содержатся в Едином государственном реестре недвижимости		определены в результате выполнения комплексных кадастровых работ				
	X	Y	X	Y			
1	2	3	4	5	6	7	8
н791У	—	—	482 463,36	2 164 646,66	Метод спутниковых геодезических измерений (определений)	Mt = 0,10	—
н792У	—	—	482 473,59	2 164 743,15			
н793У	—	—	482 460,16	2 164 744,58			
н794У	—	—	482 449,94	2 164 648,09			
н791У	—	—	482 463,36	2 164 646,66			

**2. Сведения о частях границ уточняемого земельного участка с кадастровым номером 55:36:090109:188 :**

Обозначение части границ		Горизонтальное проложение (S), м	Описание прохождения части границ	Сведения о согласовании местоположения границ (согласовано/спорное)
от т.	до т.			
1	2	3	4	5
н791У	н792У	97,03	—	согласовано
н792У	н793У	13,51	—	

1	2	3	4	5
н793У	н794У	97,03	—	согласовано
н794У	н791У	13,50		

**3. Сведения о характеристиках уточняемого земельного участка с кадастровым номером** 55:36:090109:188 :

№ п/п	Наименование характеристики земельного участка	Значение характеристики
1	2	3
1.	Адрес земельного участка	—
1.1.	Сведения о местоположении земельного участка (при отсутствии адреса) в структурированном в соответствии с федеральной информационной адресной системой виде	
1.2.	Дополнительные сведения о местоположении земельного участка	Омская область, г. Омск, р-н. Центральный АО, ул. 20 лет РККА, д. 2
2.	Площадь земельного участка ± величина погрешности определения (вычисления) площади ( $P \pm \Delta P$ ), м <sup>2</sup>	1 310 ± 13,00
3.	Формула, примененная для вычисления предельной погрешности определения площади земельного участка, с подставленными значениями и итоговые (вычисленные) значения	$3,5*0,10*\sqrt{(1\ 310,00)} = 13$
4.	Площадь земельного участка согласно сведениям Единого государственного реестра недвижимости (Ркад), м <sup>2</sup>	1 191,00
5.	Оценка расхождения Р и Ркад ( $P - P_{кад}$ ), м <sup>2</sup>	119
6.	Предельный минимальный и максимальный размеры земельного участка (Рмин и Рмакс), м <sup>2</sup>	— —
7.	Вид (виды) разрешенного использования	для жилищных нужд, для размещения домов многоэтажной жилой застройки, для размещения административных и офисных зданий, объектов образования, науки, здравоохранения и социального обеспечения, физической культуры и спорта, культуры, искусства, религии
7.1.	Дополнительные сведения об использовании земельного участка	—
8.	Кадастровый или иной государственный учетный номер (инвентарный) здания, сооружения, объекта незавершенного строительства, расположенного на земельном участке	—
9.	Сведения о земельных участках (землях общего пользования, территории общего пользования), посредством которых обеспечивается доступ	—
10.	Иные сведения	—

**4. Пояснения к сведениям об уточняемом земельном участке с кадастровым номером** 55:36:090109:188 :

1.	—
----	---

**1. Сведения о характерных точках границ уточняемого земельного участка с кадастровым номером** 55:36:090109:194 :  
 Система координат МСК-55, зона 2 Зона № 2

Обозначение характерных точек границ	Координаты, м				Метод определения координат	Формулы, примененные для расчета средней квадратической погрешности определения координат характерных точек границ (Mt), с подставленными в такие формулы значениями и итоговые (вычисленные) значения Mt, м	Описание закрепления точки
	содержатся в Едином государственном реестре недвижимости		определены в результате выполнения комплексных кадастровых работ				
	X	Y	X	Y			
1	2	3	4	5	6	7	8
795	482 486,41	2 165 388,05	482 486,41	2 165 388,05	—	—	—
796	482 484,14	2 165 362,75	482 484,14	2 165 362,75			
797	482 533,82	2 165 358,83	482 533,82	2 165 358,83			
798	482 535,79	2 165 384,08	482 535,79	2 165 384,08			
795	482 486,41	2 165 388,05	482 486,41	2 165 388,05			

**2. Сведения о частях границ уточняемого земельного участка с кадастровым номером** 55:36:090109:194 :

Обозначение части границ		Горизонтальное проложение (S), м	Описание прохождения части границ	Сведения о согласовании местоположения границ (согласовано/спорное)
от т.	до т.			
1	2	3	4	5
795	796	25,40	—	согласовано
796	797	49,83		
797	798	25,33		
798	795	49,54		

**3. Сведения о характеристиках уточняемого земельного участка с кадастровым номером** 55:36:090109:194 :

№ п/п	Наименование характеристики земельного участка	Значение характеристики
1	2	3

1	2	3
1.	Адрес земельного участка	—
1.1.	Сведения о местоположении земельного участка (при отсутствии адреса) в структурированном в соответствии с федеральной информационной адресной системой виде	
1.2.	Дополнительные сведения о местоположении земельного участка	Местоположение установлено относительно ориентира, расположенного в границах участка. Ориентир нежилое строение (детская поликлиника № 5). Почтовый адрес ориентира: Омская область, г Омск, Октябрьский АО, ул Б.Хмельницкого, д 146.
2.	Площадь земельного участка ± величина погрешности определения (вычисления) площади ( $P \pm \Delta P$ ), м <sup>2</sup>	1 260 ± 12,00
3.	Формула, примененная для вычисления предельной погрешности определения площади земельного участка, с подставленными значениями и итоговые (вычисленные) значения	$3,5 * 0,10 * \sqrt{(1\ 260,00)} = 12$
4.	Площадь земельного участка согласно сведениям Единого государственного реестра недвижимости (Ркад), м <sup>2</sup>	1 260,00
5.	Оценка расхождения P и Ркад ( $P - P_{кад}$ ), м <sup>2</sup>	0
6.	Предельный минимальный и максимальный размеры земельного участка (P <sub>мин</sub> и P <sub>макс</sub> ), м <sup>2</sup>	— —
7.	Вид (виды) разрешенного использования	Для размещения административных и офисных зданий, объектов образования, науки, здравоохранения и социального обеспечения, физической культуры и спорта, культуры, искусства, религии
7.1.	Дополнительные сведения об использовании земельного участка	—
8.	Кадастровый или иной государственный учетный номер (инвентарный) здания, сооружения, объекта незавершенного строительства, расположенного на земельном участке	55:19:090109:265; 55:19:090109:309; 55:36:000000:156944; 55:36:090109:1475
9.	Сведения о земельных участках (землях общего пользования, территории общего пользования), посредством которых обеспечивается доступ	—
10.	Иные сведения	—
<b>4. Пояснения к сведениям об уточняемом земельном участке с кадастровым номером</b>		<b>55:36:090109:194</b> :
1.	—	



1. Сведения о характерных точках границ уточняемого земельного участка с кадастровым номером <u>55:36:090109:199</u> :					Система координат <u>МСК-55, зона 2</u> Зона № <u>2</u>		
Обозначение характерных точек границ	Координаты, м				Метод определения координат	Формулы, примененные для расчета средней квадратической погрешности определения координат характерных точек границ (Mt), с подставленными в такие формулы значениями и итоговые (вычисленные) значения Mt, м	Описание закрепления точки
	содержатся в Едином государственном реестре недвижимости		определены в результате выполнения комплексных кадастровых работ				
	X	Y	X	Y			
1	2	3	4	5	6	7	8
533	482 366,58	2 164 993,98	482 366,58	2 164 993,98	—	—	—
799	482 367,47	2 164 993,64	482 367,47	2 164 993,64			
800	482 367,44	2 164 992,42	482 367,44	2 164 992,42			
801	482 367,13	2 164 982,08	482 367,13	2 164 982,08			
802	482 371,76	2 164 981,44	482 371,76	2 164 981,44			
803	482 372,33	2 164 981,12	482 372,33	2 164 981,12			
804	482 379,51	2 164 980,73	482 379,51	2 164 980,73			
805	482 381,46	2 164 980,75	482 381,46	2 164 980,75			
806	482 388,00	2 164 979,73	482 388,00	2 164 979,73	Метод спутниковых геодезических измерений (определений)	Mt = 0,10	
807	482 387,81	2 164 986,81	482 387,81	2 164 986,81			
808	482 388,88	2 165 001,31	482 388,88	2 165 001,31			
809	482 390,18	2 165 011,11	482 390,18	2 165 011,11			
810	482 381,42	2 165 011,80	482 381,42	2 165 011,80	—	—	
811	482 370,27	2 165 012,35	482 370,27	2 165 012,35			
812	482 370,18	2 165 012,89	482 370,18	2 165 012,89			
813	482 368,07	2 165 013,03	482 368,07	2 165 013,03			
536	482 367,14	2 165 013,06	482 367,14	2 165 013,06			
535	482 366,90	2 165 008,26	482 366,90	2 165 008,26			
534	482 366,78	2 164 996,55	482 366,78	2 164 996,55			
533	482 366,58	2 164 993,98	482 366,58	2 164 993,98			

**2. Сведения о частях границ уточняемого земельного участка с кадастровым номером 55:36:090109:199 :**

Обозначение части границ		Горизонтальное проложение (S), м	Описание прохождения части границ	Сведения о согласовании местоположения границ (согласовано/спорное)
от т.	до т.			
1	2	3	4	5
533	799	0,95	—	согласовано
799	800	1,22		
800	801	10,34		
801	802	4,67		
802	803	0,65		
803	804	7,19		
804	805	1,95		
805	806	6,62		
806	807	7,08		
807	808	14,54		
808	809	9,89		
809	810	8,79		
810	811	11,16		
811	812	0,55		
812	813	2,11		
813	536	0,93		
536	535	4,81		
535	534	11,71		
534	533	2,58		

**3. Сведения о характеристиках уточняемого земельного участка с кадастровым номером 55:36:090109:199 :**

№ п/п	Наименование характеристики земельного участка	Значение характеристики
1	2	3
1.	Адрес земельного участка	—
1.1.	Сведения о местоположении земельного участка (при отсутствии адреса) в структурированном в соответствии с федеральной информационной адресной системой виде	
1.2.	Дополнительные сведения о местоположении земельного участка	Местоположение установлено относительно ориентира, расположенного в границах участка. Ориентир жилой дом. Почтовый адрес ориентира: Омская область, г Омск, Октябрьский АО, ул 6 Линия, д 90.
2.	Площадь земельного участка ± величина погрешности определения (вычисления) площади ( $P \pm \Delta P$ ), м <sup>2</sup>	673 ± 9,00

1	2	3
3.	Формула, примененная для вычисления предельной погрешности определения площади земельного участка, с подставленными значениями и итоговые (вычисленные) значения	$3,5*0,10*\sqrt{(673,00)} = 9$
4.	Площадь земельного участка согласно сведениям Единого государственного реестра недвижимости (Ркад), м <sup>2</sup>	673,00
5.	Оценка расхождения Р и Ркад (Р - Ркад), м <sup>2</sup>	0
6.	Предельный минимальный и максимальный размеры земельного участка (Рмин и Рмакс), м <sup>2</sup>	— —
7.	Вид (виды) разрешенного использования	Для размещения домов индивидуальной жилой застройки, под жилой дом
7.1.	Дополнительные сведения об использовании земельного участка	—
8.	Кадастровый или иной государственный учетный номер (инвентарный) здания, сооружения, объекта незавершенного строительства, расположенного на земельном участке	55:36:090205:3728
9.	Сведения о земельных участках (землях общего пользования, территории общего пользования), посредством которых обеспечивается доступ	—
10.	Иные сведения	—

**4. Пояснения к сведениям об уточняемом земельном участке с кадастровым номером** 55:36:090109:199 :

1.	—
----	---

**1. Сведения о характерных точках границ уточняемого земельного участка с кадастровым номером** 55:36:090109:200 :  
Система координат МСК-55, зона 2 Зона № 2

Обозначение характерных точек границ	Координаты, м				Метод определения координат	Формулы, примененные для расчета средней квадратической погрешности определения координат характерных точек границ (Mt), с подставленными в такие формулы значениями и итоговые (вычисленные) значения Mt, м	Описание закрепления точки
	содержатся в Едином государственном реестре недвижимости		определены в результате выполнения комплексных кадастровых работ				
	X	Y	X	Y			
1	2	3	4	5	6	7	8
814	—	—	482 407,31	2 164 977,63	Метод спутниковых геодезических измерений (определений)	Mt = 0,10	—

1	2	3	4	5	6	7	8
815	—	—	482 407,64	2 164 982,24	Метод спутниковых геодезических измерений (определений)	Mt = 0,10	—
816	—	—	482 411,90	2 164 981,91		—	
н817У	—	—	482 414,63	2 165 009,41	Метод спутниковых геодезических измерений (определений)	Mt = 0,10	
809	—	—	482 390,18	2 165 011,11			
808	—	—	482 388,88	2 165 001,31			
807	—	—	482 387,81	2 164 986,81			
806	—	—	482 388,00	2 164 979,73			
818	—	—	482 396,44	2 164 975,39			
819	—	—	482 399,33	2 164 974,04			
814	—	—	482 407,31	2 164 977,63			

**2. Сведения о частях границ уточняемого земельного участка с кадастровым номером 55:36:090109:200 :**

Обозначение части границ		Горизонтальное проложение (S), м	Описание прохождения части границ	Сведения о согласовании местоположения границ (согласовано/спорное)
от т.	до т.			
1	2	3	4	5
814	815	4,62	—	согласовано
815	816	4,27		
816	н817У	27,64		
н817У	809	24,51		
809	808	9,89		
808	807	14,54		
807	806	7,08		
806	818	9,49		
818	819	3,19		
819	814	8,75		

3. Сведения о характеристиках уточняемого земельного участка с кадастровым номером <u>55:36:090109:200</u> :		
№ п/п	Наименование характеристики земельного участка	Значение характеристики
1	2	3
1.	Адрес земельного участка	—
1.1.	Сведения о местоположении земельного участка (при отсутствии адреса) в структурированном в соответствии с федеральной информационной адресной системой виде	
1.2.	Дополнительные сведения о местоположении земельного участка	Омская область, г. Омск, Октябрьский АО, ул. 6 Линия, д. 88
2.	Площадь земельного участка ± величина погрешности определения (вычисления) площади ( $P \pm \Delta P$ ), м <sup>2</sup>	806 ± 10,00
3.	Формула, примененная для вычисления предельной погрешности определения площади земельного участка, с подставленными значениями и итоговые (вычисленные) значения	$3,5 * 0,10 * \sqrt{(806,00)} = 10$
4.	Площадь земельного участка согласно сведениям Единого государственного реестра недвижимости (Ркад), м <sup>2</sup>	806,00
5.	Оценка расхождения Р и Ркад ( $P - P_{кад}$ ), м <sup>2</sup>	0
6.	Предельный минимальный и максимальный размеры земельного участка (Рмин и Рмакс), м <sup>2</sup>	— —
7.	Вид (виды) разрешенного использования	Для жилищных нужд, для размещения домов индивидуальной жилой застройки
7.1.	Дополнительные сведения об использовании земельного участка	—
8.	Кадастровый или иной государственный учетный номер (инвентарный) здания, сооружения, объекта незавершенного строительства, расположенного на земельном участке	55:36:090205:3769
9.	Сведения о земельных участках (землях общего пользования, территории общего пользования), посредством которых обеспечивается доступ	—
10.	Иные сведения	—
4. Пояснения к сведениям об уточняемом земельном участке с кадастровым номером <u>55:36:090109:200</u> :		
1.	—	—

**1. Сведения о характерных точках границ уточняемого земельного участка с кадастровым номером** 55:36:090109:201 :  
 Система координат МСК-55, зона 2 Зона № 2

Обозначение характерных точек границ	Координаты, м				Метод определения координат	Формулы, примененные для расчета средней квадратической погрешности определения координат характерных точек границ (Mt), с подставленными в такие формулы значениями и итоговые (вычисленные) значения Mt, м	Описание закрепления точки
	содержатся в Едином государственном реестре недвижимости		определены в результате выполнения комплексных кадастровых работ				
	X	Y	X	Y			
1	2	3	4	5	6	7	8
785	—	—	482 467,89	2 164 987,12	Метод спутниковых геодезических измерений (определений)	Mt = 0,10	—
784	—	—	482 468,21	2 164 989,45			
820	—	—	482 468,76	2 164 995,84			
821	—	—	482 469,51	2 165 004,54			
822	—	—	482 450,42	2 165 007,38			
823	—	—	482 450,21	2 165 004,62			
824	—	—	482 450,09	2 164 994,90			
825	—	—	482 449,04	2 164 990,31			
826	—	—	482 451,51	2 164 989,30			
785	—	—	482 467,89	2 164 987,12			

**2. Сведения о частях границ уточняемого земельного участка с кадастровым номером** 55:36:090109:201 :

Обозначение части границ		Горизонтальное проложение (S), м	Описание прохождения части границ	Сведения о согласовании местоположения границ (согласовано/спорное)
от т.	до т.			
1	2	3	4	5

1	2	3	4	5
785	784	2,35	—	согласовано
784	820	6,41		
820	821	8,73		
821	822	19,30		
822	823	2,77		
823	824	9,72		
824	825	4,71		
825	826	2,67		
826	785	16,52		

**3. Сведения о характеристиках уточняемого земельного участка с кадастровым номером** 55:36:090109:201 :

№ п/п	Наименование характеристики земельного участка	Значение характеристики
1	2	3
1.	Адрес земельного участка	—
1.1.	Сведения о местоположении земельного участка (при отсутствии адреса) в структурированном в соответствии с федеральной информационной адресной системой виде	
1.2.	Дополнительные сведения о местоположении земельного участка	Омская область, Октябрьский АО г.Омск ул.6 Линия Дом 84
2.	Площадь земельного участка ± величина погрешности определения (вычисления) площади ( $P \pm \Delta P$ ), м <sup>2</sup>	333 ± 6,00
3.	Формула, примененная для вычисления предельной погрешности определения площади земельного участка, с подставленными значениями и итоговые (вычисленные) значения	$3,5 * 0,10 * \sqrt{(333,00)} = 6$
4.	Площадь земельного участка согласно сведениям Единого государственного реестра недвижимости (Ркад), м <sup>2</sup>	325,00
5.	Оценка расхождения Р и Ркад ( $P - P_{кад}$ ), м <sup>2</sup>	8
6.	Предельный минимальный и максимальный размеры земельного участка (Рмин и Рмакс), м <sup>2</sup>	— —
7.	Вид (виды) разрешенного использования	Для жилищных нужд, для размещения домов индивидуальной жилой застройки
7.1.	Дополнительные сведения об использовании земельного участка	—
8.	Кадастровый или иной государственный учетный номер (инвентарный) здания, сооружения, объекта незавершенного строительства, расположенного на земельном участке	55:36:090205:3742

1	2	3
9.	Сведения о земельных участках (землях общего пользования, территории общего пользования), посредством которых обеспечивается доступ	—
10.	Иные сведения	—

**4. Пояснения к сведениям об уточняемом земельном участке с кадастровым номером 55:36:090109:201 :**

1.	—
----	---

**1. Сведения о характерных точках границ уточняемого земельного участка с кадастровым номером 55:36:090109:203 :**  
Система координат МСК-55, зона 2 Зона № 2

Обозначение характерных точек границ	Координаты, м				Метод определения координат	Формулы, примененные для расчета средней квадратической погрешности определения координат характерных точек границ (Mt), с подставленными в такие формулы значениями и итоговые (вычисленные) значения Mt, м	Описание закрепления точки
	содержатся в Едином государственном реестре недвижимости		определены в результате выполнения комплексных кадастровых работ				
	X	Y	X	Y			
1	2	3	4	5	6	7	8
н479У	—	—	482 485,50	2 165 066,81	Метод спутниковых геодезических измерений (определений)	Mt = 0,10	—
478	482 483,74	2 165 066,93	482 483,74	2 165 066,93			
477	482 483,72	2 165 066,63	482 483,72	2 165 066,63			
476	482 476,40	2 165 067,07	482 476,40	2 165 067,07			
475	482 465,93	2 165 067,71	482 465,93	2 165 067,71			
827	482 465,50	2 165 063,61	482 465,50	2 165 063,61			
828	482 464,53	2 165 054,49	482 464,53	2 165 054,49			
829	482 464,03	2 165 049,12	482 464,03	2 165 049,12			
830	482 463,54	2 165 048,99	482 463,54	2 165 048,99			
831	482 463,26	2 165 047,55	482 463,26	2 165 047,55			
832	482 462,18	2 165 036,24	482 462,18	2 165 036,24			
833	482 465,08	2 165 036,13	482 465,08	2 165 036,13			
834	482 465,13	2 165 036,66	482 465,13	2 165 036,66			
835	482 465,52	2 165 036,64	482 465,52	2 165 036,64			
836	482 467,87	2 165 036,43	482 467,87	2 165 036,43			



1	2	3	4	5	6	7	8
837	482 470,29	2 165 035,96	482 470,29	2 165 035,96	—	—	—
838	482 481,79	2 165 034,88	482 481,79	2 165 034,88			
н637У	—	—	482 483,23	2 165 034,76	Метод спутниковых геодезических измерений (определений)	Mt = 0,10	
н636У	—	—	482 484,75	2 165 053,77			
н635У	—	—	482 485,14	2 165 060,25			
н479У	—	—	482 485,50	2 165 066,81			

**2. Сведения о частях границ уточняемого земельного участка с кадастровым номером** 55:36:090109:203 :

Обозначение части границ		Горизонтальное проложение (S), м	Описание прохождения части границ	Сведения о согласовании местоположения границ (согласовано/спорное)
от т.	до т.			
1	2	3	4	5
н479У	478	1,76	—	согласовано
478	477	0,30		
477	476	7,33		
476	475	10,49		
475	827	4,12		
827	828	9,17		
828	829	5,39		
829	830	0,51		
830	831	1,47		
831	832	11,36		
832	833	2,90		
833	834	0,53		
834	835	0,39		
835	836	2,36		
836	837	2,47		
837	838	11,55		
838	н637У	1,44		
н637У	н636У	19,07		
н636У	н635У	6,49		
н635У	н479У	6,57		

3. Сведения о характеристиках уточняемого земельного участка с кадастровым номером <u>55:36:090109:203</u> :		
№ п/п	Наименование характеристики земельного участка	Значение характеристики
1	2	3
1.	Адрес земельного участка	—
1.1.	Сведения о местоположении земельного участка (при отсутствии адреса) в структурированном в соответствии с федеральной информационной адресной системой виде	
1.2.	Дополнительные сведения о местоположении земельного участка	Местоположение установлено относительно ориентира, расположенного в границах участка. Ориентир жилой дом. Почтовый адрес ориентира: Омская область, г Омск, Октябрьский АО, ул 6 Линия, д 89.
2.	Площадь земельного участка ± величина погрешности определения (вычисления) площади ( $P \pm \Delta P$ ), м <sup>2</sup>	644 ± 9,00
3.	Формула, примененная для вычисления предельной погрешности определения площади земельного участка, с подставленными значениями и итоговые (вычисленные) значения	$3,5 * 0,10 * \sqrt{(644,00)} = 9$
4.	Площадь земельного участка согласно сведениям Единого государственного реестра недвижимости (Ркад), м <sup>2</sup>	644,00
5.	Оценка расхождения Р и Ркад ( $P - P_{кад}$ ), м <sup>2</sup>	0
6.	Предельный минимальный и максимальный размеры земельного участка (Рмин и Рмакс), м <sup>2</sup>	— —
7.	Вид (виды) разрешенного использования	Для размещения домов индивидуальной жилой застройки, под жилой дом
7.1.	Дополнительные сведения об использовании земельного участка	—
8.	Кадастровый или иной государственный учетный номер (инвентарный) здания, сооружения, объекта незавершенного строительства, расположенного на земельном участке	55:36:090205:3680
9.	Сведения о земельных участках (землях общего пользования, территории общего пользования), посредством которых обеспечивается доступ	—
10.	Иные сведения	—
4. Пояснения к сведениям об уточняемом земельном участке с кадастровым номером <u>55:36:090109:203</u> :		
1.	—	—

1. Сведения о характерных точках границ уточняемого земельного участка с кадастровым номером					55:36:090109:205		:
Система координат			МСК-55, зона 2		Зона № 2		
Обозначение характерных точек границ	Координаты, м				Метод определения координат	Формулы, примененные для расчета средней квадратической погрешности определения координат характерных точек границ (Mt), с подставленными в такие формулы значениями и итоговые (вычисленные) значения Mt, м	Описание закрепления точки
	содержатся в Едином государственном реестре недвижимости		определены в результате выполнения комплексных кадастровых работ				
	X	Y	X	Y			
1	2	3	4	5	6	7	8
416	482 472,04	2 164 834,85	482 472,04	2 164 834,85	Метод спутниковых геодезических измерений (определений)	Mt = 0,10	—
н563О	—	—	482 466,16	2 164 835,23			
н564О	—	—	482 457,61	2 164 835,97			
841	482 454,19	2 164 836,33	482 454,19	2 164 836,33			Долговременный межевой знак
842	482 453,00	2 164 827,67	482 453,00	2 164 827,67			—
843	482 451,46	2 164 819,28	482 451,46	2 164 819,28			
429	482 463,13	2 164 818,28	482 463,13	2 164 818,28			
844	482 463,23	2 164 819,09	482 463,23	2 164 819,09			
845	482 469,74	2 164 818,64	482 469,74	2 164 818,64			
417	482 470,26	2 164 822,19	482 470,26	2 164 822,19			
416	482 472,04	2 164 834,85	482 472,04	2 164 834,85			

**2. Сведения о частях границ уточняемого земельного участка с кадастровым номером 55:36:090109:205 :**

Обозначение части границ		Горизонтальное проложение (S), м	Описание прохождения части границ	Сведения о согласовании местоположения границ (согласовано/спорное)
от т.	до т.			
1	2	3	4	5
416	н563О	5,89	—	согласовано
н563О	н564О	8,58		
н564О	841	3,44		
841	842	8,74		
842	843	8,53		
843	429	11,71		
429	844	0,82		
844	845	6,53		
845	417	3,59		
417	416	12,78		

**3. Сведения о характеристиках уточняемого земельного участка с кадастровым номером 55:36:090109:205 :**

№ п/п	Наименование характеристики земельного участка	Значение характеристики
1	2	3
1.	Адрес земельного участка	—
1.1.	Сведения о местоположении земельного участка (при отсутствии адреса) в структурированном в соответствии с федеральной информационной адресной системой виде	
1.2.	Дополнительные сведения о местоположении земельного участка	Местоположение установлено относительно ориентира, расположенного в границах участка. Ориентир жилой дом. Почтовый адрес ориентира: Омская область, Октябрьский АО г.Омск ул.4 Линия Дом 112.
2.	Площадь земельного участка ± величина погрешности определения (вычисления) площади ( $P \pm \Delta P$ ), м <sup>2</sup>	303 ± 6,00
3.	Формула, примененная для вычисления предельной погрешности определения площади земельного участка, с подставленными значениями и итоговые (вычисленные) значения	$3,5 * 0,10 * \sqrt{(303,00)} = 6$
4.	Площадь земельного участка согласно сведениям Единого государственного реестра недвижимости (Ркад), м <sup>2</sup>	303,00
5.	Оценка расхождения P и Ркад ( $P - P_{кад}$ ), м <sup>2</sup>	0
6.	Предельный минимальный и максимальный размеры земельного участка (P <sub>мин</sub> и P <sub>макс</sub> ), м <sup>2</sup>	— —

1	2	3
7.	Вид (виды) разрешенного использования	для размещения домов индивидуальной жилой застройки
7.1.	Дополнительные сведения об использовании земельного участка	—
8.	Кадастровый или иной государственный учетный номер (инвентарный) здания, сооружения, объекта незавершенного строительства, расположенного на земельном участке	55:36:000000:13346; 55:36:000000:16268; 55:36:090109:6536
9.	Сведения о земельных участках (землях общего пользования, территории общего пользования), посредством которых обеспечивается доступ	—
10.	Иные сведения	—

**4. Пояснения к сведениям об уточняемом земельном участке с кадастровым номером** 55:36:090109:205 :

1.	—
----	---

**1. Сведения о характерных точках границ уточняемого земельного участка с кадастровым номером** 55:36:090109:206 :

Система координат МСК-55, зона 2 Зона № 2

Обозначение характерных точек границ	Координаты, м				Метод определения координат	Формулы, примененные для расчета средней квадратической погрешности определения координат характерных точек границ (Mt), с подставленными в такие формулы значениями и итоговые (вычисленные) значения Mt, м	Описание закрепления точки
	содержатся в Едином государственном реестре недвижимости		определены в результате выполнения комплексных кадастровых работ				
	X	Y	X	Y			
1	2	3	4	5	6	7	8
843	—	—	482 451,46	2 164 819,28	Метод спутниковых геодезических измерений (определений)	Mt = 0,10	—
842	—	—	482 453,00	2 164 827,67			
841	—	—	482 454,19	2 164 836,33			
846	—	—	482 438,61	2 164 836,57			—
847	—	—	482 438,30	2 164 831,40			
848	—	—	482 436,65	2 164 831,53			

1	2	3	4	5	6	7	8
430	—	—	482 436,24	2 164 820,58	Метод спутниковых геодезических измерений (определений)	Mt = 0,10	—
843	—	—	482 451,46	2 164 819,28			

**2. Сведения о частях границ уточняемого земельного участка с кадастровым номером** 55:36:090109:206 :

Обозначение части границ		Горизонтальное проложение (S), м	Описание прохождения части границ	Сведения о согласовании местоположения границ (согласовано/спорное)
от т.	до т.			
1	2	3	4	5
843	842	8,53	—	согласовано
842	841	8,74		
841	846	15,58		
846	847	5,18		
847	848	1,66		
848	430	10,96		
430	843	15,28		

**3. Сведения о характеристиках уточняемого земельного участка с кадастровым номером** 55:36:090109:206 :

№ п/п	Наименование характеристики земельного участка	Значение характеристики
1	2	3
1.	Адрес земельного участка	—
1.1.	Сведения о местоположении земельного участка (при отсутствии адреса) в структурированном в соответствии с федеральной информационной адресной системой виде	
1.2.	Дополнительные сведения о местоположении земельного участка	Омская область, г. Омск, ул. 4 Линия, д. 114
2.	Площадь земельного участка ± величина погрешности определения (вычисления) площади ( $P \pm \Delta P$ ), м <sup>2</sup>	263 ± 6,00
3.	Формула, примененная для вычисления предельной погрешности определения площади земельного участка, с подставленными значениями и итоговые (вычисленные) значения	$3,5 * 0,10 * \sqrt{(263,00)} = 6$
4.	Площадь земельного участка согласно сведениям Единого государственного реестра недвижимости ( $P_{\text{кад}}$ ), м <sup>2</sup>	244,00
5.	Оценка расхождения P и P <sub>кад</sub> ( $P - P_{\text{кад}}$ ), м <sup>2</sup>	19

1	2	3
6.	Предельный минимальный и максимальный размеры земельного участка (Рмин и Рмакс), м <sup>2</sup>	— —
7.	Вид (виды) разрешенного использования	Для жилищных нужд, для размещения домов индивидуальной жилой застройки
7.1.	Дополнительные сведения об использовании земельного участка	—
8.	Кадастровый или иной государственный учетный номер (инвентарный) здания, сооружения, объекта незавершенного строительства, расположенного на земельном участке	55:36:000000:16251
9.	Сведения о земельных участках (землях общего пользования, территории общего пользования), посредством которых обеспечивается доступ	—
10.	Иные сведения	—

**4. Пояснения к сведениям об уточняемом земельном участке с кадастровым номером** 55:36:090109:206 :

1.	—
----	---

**1. Сведения о характерных точках границ уточняемого земельного участка с кадастровым номером** 55:36:090109:207 :  
Система координат МСК-55, зона 2 Зона № 2

Обозначение характерных точек границ	Координаты, м				Метод определения координат	Формулы, примененные для расчета средней квадратической погрешности определения координат характерных точек границ (Mt), с подставленными в такие формулы значениями и итоговые (вычисленные) значения Mt, м	Описание закрепления точки
	содержатся в Едином государственном реестре недвижимости		определены в результате выполнения комплексных кадастровых работ				
	X	Y	X	Y			
1	2	3	4	5	6	7	8
849	482 444,19	2 164 874,19	482 444,19	2 164 874,19	—	—	—
850	482 444,22	2 164 873,71	482 444,22	2 164 873,71			
851	482 444,59	2 164 867,87	482 444,59	2 164 867,87			
852	482 444,29	2 164 866,93	482 444,29	2 164 866,93			
853	482 445,05	2 164 866,62	482 445,05	2 164 866,62			
854	482 444,34	2 164 857,97	482 444,34	2 164 857,97			
855	482 449,15	2 164 857,54	482 449,15	2 164 857,54			
856	482 455,71	2 164 856,98	482 455,71	2 164 856,98			
857	482 456,11	2 164 856,99	482 456,11	2 164 856,99	Метод спутниковых геодезических измерений (определений)	Mt = 0,10	

1	2	3	4	5	6	7	8
858	482 456,87	2 164 870,35	482 456,87	2 164 870,35	Метод спутниковых геодезических измерений (определений)	Mt = 0,10	—
859	482 457,03	2 164 872,99	482 457,03	2 164 872,99			
849	482 444,19	2 164 874,19	482 444,19	2 164 874,19			

**2. Сведения о частях границ уточняемого земельного участка с кадастровым номером** 55:36:090109:207 :

Обозначение части границ		Горизонтальное проложение (S), м	Описание прохождения части границ	Сведения о согласовании местоположения границ (согласовано/спорное)
от т.	до т.			
1	2	3	4	5
849	850	0,48	—	согласовано
850	851	5,85		
851	852	0,99		
852	853	0,82		
853	854	8,68		
854	855	4,83		
855	856	6,58		
856	857	0,40		
857	858	13,38		
858	859	2,64		
859	849	12,90		

**3. Сведения о характеристиках уточняемого земельного участка с кадастровым номером** 55:36:090109:207 :

№ п/п	Наименование характеристики земельного участка	Значение характеристики
1	2	3
1.	Адрес земельного участка	—
1.1.	Сведения о местоположении земельного участка (при отсутствии адреса) в структурированном в соответствии с федеральной информационной адресной системой виде	
1.2.	Дополнительные сведения о местоположении земельного участка	Местоположение установлено относительно ориентира, расположенного в границах участка. Ориентир жилой дом. Почтовый адрес ориентира: Омская область, г. Омск, ул. 4 Линия, д. 115.
2.	Площадь земельного участка ± величина погрешности определения (вычисления) площади ( $P \pm \Delta P$ ), м <sup>2</sup>	194 ± 5,00



1	2	3
3.	Формула, примененная для вычисления предельной погрешности определения площади земельного участка, с подставленными значениями и итоговые (вычисленные) значения	$3,5*0,10*\sqrt{(194,00)} = 5$
4.	Площадь земельного участка согласно сведениям Единого государственного реестра недвижимости (Ркад), м <sup>2</sup>	194,00
5.	Оценка расхождения Р и Ркад (Р - Ркад), м <sup>2</sup>	0
6.	Предельный минимальный и максимальный размеры земельного участка (Рмин и Рмакс), м <sup>2</sup>	— —
7.	Вид (виды) разрешенного использования	Для размещения домов индивидуальной жилой застройки
7.1.	Дополнительные сведения об использовании земельного участка	—
8.	Кадастровый или иной государственный учетный номер (инвентарный) здания, сооружения, объекта незавершенного строительства, расположенного на земельном участке	55:36:000000:16196
9.	Сведения о земельных участках (землях общего пользования, территории общего пользования), посредством которых обеспечивается доступ	—
10.	Иные сведения	—

**4. Пояснения к сведениям об уточняемом земельном участке с кадастровым номером** 55:36:090109:207 :

1.	—
----	---

**1. Сведения о характерных точках границ уточняемого земельного участка с кадастровым номером** 55:36:090109:210 :  
Система координат МСК-55, зона 2 Зона № 2

Обозначение характерных точек границ	Координаты, м				Метод определения координат	Формулы, примененные для расчета средней квадратической погрешности определения координат характерных точек границ (Mt), с подставленными в такие формулы значениями и итоговые (вычисленные) значения Mt, м	Описание закрепления точки
	содержатся в Едином государственном реестре недвижимости		определены в результате выполнения комплексных кадастровых работ				
	X	Y	X	Y			
1	2	3	4	5	6	7	8
860	482 414,00	2 164 891,79	482 414,00	2 164 891,79	Метод спутниковых геодезических измерений (определений)	Mt = 0,10	—

1	2	3	4	5	6	7	8
861	482 411,29	2 164 891,97	482 411,29	2 164 891,97	Метод спутниковых геодезических измерений (определений)	Mt = 0,10	—
862	482 409,45	2 164 892,12	482 409,45	2 164 892,12			
863	482 409,25	2 164 892,13	482 409,25	2 164 892,13			
864	482 408,87	2 164 888,65	482 408,87	2 164 888,65			
865	482 408,23	2 164 882,74	482 408,23	2 164 882,74			
866	482 407,95	2 164 878,87	482 407,95	2 164 878,87			
867	482 407,88	2 164 874,17	482 407,88	2 164 874,17			
868	482 405,74	2 164 874,29	482 405,74	2 164 874,29			
869	482 405,40	2 164 871,13	482 405,40	2 164 871,13			
870	482 405,31	2 164 867,92	482 405,31	2 164 867,92			
871	482 407,22	2 164 866,00	482 407,22	2 164 866,00			
872	482 406,99	2 164 863,92	482 406,99	2 164 863,92			
873	482 406,71	2 164 860,90	482 406,71	2 164 860,90			
874	482 416,33	2 164 859,97	482 416,33	2 164 859,97			
875	482 420,10	2 164 859,46	482 420,10	2 164 859,46			
И154У	—	—	482 420,80	2 164 864,59			
И876У	—	—	482 421,10	2 164 864,79			

1	2	3	4	5	6	7	8
н877У	—	—	482 421,44	2 164 869,45	Метод спутниковых геодезических измерений (определений)	Mt = 0,10	—
н878У	—	—	482 421,71	2 164 869,43			
н879У	—	—	482 422,00	2 164 873,35			
880	482 420,84	2 164 864,89	—	—		—	
881	482 421,50	2 164 873,55	—	—			
882	482 422,49	2 164 878,51	—	—			
883	482 423,11	2 164 881,82	482 423,11	2 164 881,82		Mt = 0,10	
884	482 423,32	2 164 883,91	482 423,32	2 164 883,91			
885	482 423,74	2 164 891,17	482 423,74	2 164 891,17			
860	482 414,00	2 164 891,79	482 414,00	2 164 891,79			

**2. Сведения о частях границ уточняемого земельного участка с кадастровым номером 55:36:090109:210 :**

Обозначение части границ		Горизонтальное проложение (S), м	Описание прохождения части границ	Сведения о согласовании местоположения границ (согласовано/спорное)
от т.	до т.			
1	2	3	4	5
860	861	2,72	—	согласовано
861	862	1,85		
862	863	0,20		
863	864	3,50		
864	865	5,94		
865	866	3,88		
866	867	4,70		
867	868	2,14		
868	869	3,18		
869	870	3,21		

1	2	3	4	5
870	871	2,71	—	согласовано
871	872	2,09		
872	873	3,03		
873	874	9,66		
874	875	3,80		
875	н154У	5,18		
н154У	н876У	0,36		
н876У	н877У	4,67		
н877У	н878У	0,27		
н878У	н879У	3,93		
н879У	883	8,54		
883	884	2,10		
884	885	7,27		
885	860	9,76		

**3. Сведения о характеристиках уточняемого земельного участка с кадастровым номером** 55:36:090109:210 :

№ п/п	Наименование характеристики земельного участка	Значение характеристики
1	2	3
1.	Адрес земельного участка	—
1.1.	Сведения о местоположении земельного участка (при отсутствии адреса) в структурированном в соответствии с федеральной информационной адресной системой виде	
1.2.	Дополнительные сведения о местоположении земельного участка	Местоположение установлено относительно ориентира, расположенного в границах участка. Ориентир жилой дом. Почтовый адрес ориентира: Омская область, г Омск, Октябрьский АО, ул 4 Линия, дом 119.
2.	Площадь земельного участка ± величина погрешности определения (вычисления) площади ( $P \pm \Delta P$ ), м <sup>2</sup>	467 ± 8,00
3.	Формула, примененная для вычисления предельной погрешности определения площади земельного участка, с подставленными значениями и итоговые (вычисленные) значения	$3,5 * 0,10 * \sqrt{(467,00)} = 8$
4.	Площадь земельного участка согласно сведениям Единого государственного реестра недвижимости (Ркад), м <sup>2</sup>	462,00
5.	Оценка расхождения Р и Ркад ( $P - P_{кад}$ ), м <sup>2</sup>	5
6.	Предельный минимальный и максимальный размеры земельного участка (Рмин и Рмакс), м <sup>2</sup>	— —

1	2	3
7.	Вид (виды) разрешенного использования	Для жилищных нужд, для размещения домов индивидуальной жилой застройки
7.1.	Дополнительные сведения об использовании земельного участка	—
8.	Кадастровый или иной государственный учетный номер (инвентарный) здания, сооружения, объекта незавершенного строительства, расположенного на земельном участке	55:36:000000:161659; 55:36:000000:161706; 55:36:000000:16238; 55:36:000000:162721
9.	Сведения о земельных участках (землях общего пользования, территории общего пользования), посредством которых обеспечивается доступ	—
10.	Иные сведения	—

**4. Пояснения к сведениям об уточняемом земельном участке с кадастровым номером 55:36:090109:210 :**

1.	—
----	---

**1. Сведения о характерных точках границ уточняемого земельного участка с кадастровым номером 55:36:090109:211 :**

Система координат МСК-55, зона 2 Зона № 2

Обозначение характерных точек границ	Координаты, м				Метод определения координат	Формулы, примененные для расчета средней квадратической погрешности определения координат характерных точек границ (Mt), с подставленными в такие формулы значениями и итоговые (вычисленные) значения Mt, м	Описание закрепления точки
	содержатся в Едином государственном реестре недвижимости		определены в результате выполнения комплексных кадастровых работ				
	X	Y	X	Y			
1	2	3	4	5	6	7	8
886	482 437,01	2 164 874,83	482 437,01	2 164 874,83	—	—	—
887	482 442,02	2 164 874,51	482 442,02	2 164 874,51			
849	482 444,19	2 164 874,19	482 444,19	2 164 874,19			
859	482 457,03	2 164 872,99	482 457,03	2 164 872,99	Метод спутниковых геодезических измерений (определений)	Mt = 0,10	—
888	482 457,15	2 164 876,24	482 457,15	2 164 876,24	—	—	
889	482 457,60	2 164 880,77	482 457,60	2 164 880,77			
890	482 458,39	2 164 887,02	482 458,39	2 164 887,02			
891	482 428,63	2 164 888,01	482 428,63	2 164 888,01			
892	482 426,96	2 164 888,06	482 426,96	2 164 888,06			
893	482 425,34	2 164 875,49	482 425,34	2 164 875,49			
886	482 437,01	2 164 874,83	482 437,01	2 164 874,83			

**2. Сведения о частях границ уточняемого земельного участка с кадастровым номером 55:36:090109:211 :**

Обозначение части границ		Горизонтальное проложение (S), м	Описание прохождения части границ	Сведения о согласовании местоположения границ (согласовано/спорное)
от т.	до т.			
1	2	3	4	5
886	887	5,02	—	согласовано
887	849	2,19		
849	859	12,90		
859	888	3,25		
888	889	4,55		
889	890	6,30		
890	891	29,78		
891	892	1,67		
892	893	12,67		
893	886	11,69		

**3. Сведения о характеристиках уточняемого земельного участка с кадастровым номером 55:36:090109:211 :**

№ п/п	Наименование характеристики земельного участка	Значение характеристики
1	2	3
1.	Адрес земельного участка	—
1.1.	Сведения о местоположении земельного участка (при отсутствии адреса) в структурированном в соответствии с федеральной информационной адресной системой виде	
1.2.	Дополнительные сведения о местоположении земельного участка	Местоположение установлено относительно ориентира, расположенного в границах участка. Ориентир жилой дом. Почтовый адрес ориентира: Омская область, г Омск, Октябрьский АО, ул Ямская, д 39.
2.	Площадь земельного участка ± величина погрешности определения (вычисления) площади ( $P \pm \Delta P$ ), м <sup>2</sup>	416 ± 7,00
3.	Формула, примененная для вычисления предельной погрешности определения площади земельного участка, с подставленными значениями и итоговые (вычисленные) значения	$3,5 * 0,10 * \sqrt{(416,00)} = 7$
4.	Площадь земельного участка согласно сведениям Единого государственного реестра недвижимости (Ркад), м <sup>2</sup>	416,00
5.	Оценка расхождения P и Ркад ( $P - P_{кад}$ ), м <sup>2</sup>	0
6.	Предельный минимальный и максимальный размеры земельного участка (P <sub>мин</sub> и P <sub>макс</sub> ), м <sup>2</sup>	— —

1	2	3
7.	Вид (виды) разрешенного использования	Для жилищных нужд под строение, для размещения домов индивидуальной жилой застройки
7.1.	Дополнительные сведения об использовании земельного участка	—
8.	Кадастровый или иной государственный учетный номер (инвентарный) здания, сооружения, объекта незавершенного строительства, расположенного на земельном участке	55:36:090109:1651
9.	Сведения о земельных участках (землях общего пользования, территории общего пользования), посредством которых обеспечивается доступ	—
10.	Иные сведения	—

**4. Пояснения к сведениям об уточняемом земельном участке с кадастровым номером** 55:36:090109:211 :

1.	—
----	---

**1. Сведения о характерных точках границ уточняемого земельного участка с кадастровым номером** 55:36:090109:212 :

Система координат МСК-55, зона 2 Зона № 2

Обозначение характерных точек границ	Координаты, м				Метод определения координат	Формулы, примененные для расчета средней квадратической погрешности определения координат характерных точек границ (Mt), с подставленными в такие формулы значениями и итоговые (вычисленные) значения Mt, м	Описание закрепления точки
	содержатся в Едином государственном реестре недвижимости		определены в результате выполнения комплексных кадастровых работ				
	X	Y	X	Y			
1	2	3	4	5	6	7	8
890	482 458,39	2 164 887,02	482 458,39	2 164 887,02	—	—	—
894	482 458,57	2 164 889,15	482 458,57	2 164 889,15			
895	482 459,92	2 164 903,32	482 459,92	2 164 903,32			
896	482 454,38	2 164 904,46	482 454,38	2 164 904,46			
897	482 448,07	2 164 904,79	482 448,07	2 164 904,79			
898	482 448,03	2 164 904,97	482 448,03	2 164 904,97			
н899У	—	—	482 440,32	2 164 905,30			
900	482 439,46	2 164 905,62	—	—		0,10	

1	2	3	4	5	6	7	8
901	482 438,81	2 164 902,57	—	—	Метод спутниковых геодезических измерений (определений)	0,10	—
н902У	—	—	482 428,72	2 164 906,02		Mt = 0,10	
903	482 428,43	2 164 903,68	482 428,43	2 164 903,68	—	—	
904	482 427,64	2 164 895,75	482 427,64	2 164 895,75			
892	482 426,96	2 164 888,06	482 426,96	2 164 888,06			
891	482 428,63	2 164 888,01	482 428,63	2 164 888,01			
890	482 458,39	2 164 887,02	482 458,39	2 164 887,02			

**2. Сведения о частях границ уточняемого земельного участка с кадастровым номером** 55:36:090109:212 :

Обозначение части границ		Горизонтальное проложение (S), м	Описание прохождения части границ	Сведения о согласовании местоположения границ (согласовано/спорное)
от т.	до т.			
1	2	3	4	5
890	894	2,14	—	согласовано
894	895	14,23		
895	896	5,66		
896	897	6,32		
897	898	0,18		
898	н899У	7,72		
н899У	н902У	11,62		
н902У	903	2,36		
903	904	7,97		
904	892	7,72		
892	891	1,67		
891	890	29,78		

**3. Сведения о характеристиках уточняемого земельного участка с кадастровым номером** 55:36:090109:212 :

№ п/п	Наименование характеристики земельного участка	Значение характеристики
1	2	3



1	2	3
1.	Адрес земельного участка	—
1.1.	Сведения о местоположении земельного участка (при отсутствии адреса) в структурированном в соответствии с федеральной информационной адресной системой виде	
1.2.	Дополнительные сведения о местоположении земельного участка	Местоположение установлено относительно ориентира, расположенного в границах участка. Ориентир жилой дом. Почтовый адрес ориентира: Омская область, г. Омск, ул. Ямская, д. 41.
2.	Площадь земельного участка $\pm$ величина погрешности определения (вычисления) площади ( $P \pm \Delta P$ ), м <sup>2</sup>	551 $\pm$ 8,00
3.	Формула, примененная для вычисления предельной погрешности определения площади земельного участка, с подставленными значениями и итоговые (вычисленные) значения	$3,5 * 0,10 * \sqrt{(551,00)} = 8$
4.	Площадь земельного участка согласно сведениям Единого государственного реестра недвижимости (Ркад), м <sup>2</sup>	522,00
5.	Оценка расхождения P и Ркад ( $P - P_{кад}$ ), м <sup>2</sup>	29
6.	Предельный минимальный и максимальный размеры земельного участка (Рмин и Рмакс), м <sup>2</sup>	— —
7.	Вид (виды) разрешенного использования	Для размещения домов индивидуальной жилой застройки
7.1.	Дополнительные сведения об использовании земельного участка	—
8.	Кадастровый или иной государственный учетный номер (инвентарный) здания, сооружения, объекта незавершенного строительства, расположенного на земельном участке	55:36:090109:1667
9.	Сведения о земельных участках (землях общего пользования, территории общего пользования), посредством которых обеспечивается доступ	—
10.	Иные сведения	Ипотека в силу закона. Обременение возникает на основании: Договор купли-продажи. .
<b>4. Пояснения к сведениям об уточняемом земельном участке с кадастровым номером <u>55:36:090109:212</u> :</b>		
1.		—

**1. Сведения о характерных точках границ уточняемого земельного участка с кадастровым номером** 55:36:090109:217 :  
 Система координат МСК-55, зона 2 Зона № 2

Обозначение характерных точек границ	Координаты, м				Метод определения координат	Формулы, примененные для расчета средней квадратической погрешности определения координат характерных точек границ (Mt), с подставленными в такие формулы значениями и итоговые (вычисленные) значения Mt, м	Описание закрепления точки
	содержатся в Едином государственном реестре недвижимости		определены в результате выполнения комплексных кадастровых работ				
	X	Y	X	Y			
1	2	3	4	5	6	7	8
905	482 387,29	2 164 978,64	482 387,29	2 164 978,64	Метод спутниковых геодезических измерений (определений)	Mt = 0,10	—
906	482 387,90	2 164 978,69	482 387,90	2 164 978,69			
806	482 388,00	2 164 979,73	482 388,00	2 164 979,73			
805	482 381,46	2 164 980,75	482 381,46	2 164 980,75			
804	482 379,51	2 164 980,73	482 379,51	2 164 980,73			
803	482 372,33	2 164 981,12	482 372,33	2 164 981,12			
802	482 371,76	2 164 981,44	482 371,76	2 164 981,44			
801	482 367,13	2 164 982,08	482 367,13	2 164 982,08			
907	482 365,34	2 164 970,63	482 365,34	2 164 970,63			
908	482 365,40	2 164 965,34	482 365,40	2 164 965,34			
909	482 386,34	2 164 963,54	482 386,34	2 164 963,54			
905	482 387,29	2 164 978,64	482 387,29	2 164 978,64			

**2. Сведения о частях границ уточняемого земельного участка с кадастровым номером** 55:36:090109:217 :

Обозначение части границ		Горизонтальное проложение (S), м	Описание прохождения части границ	Сведения о согласовании местоположения границ (согласовано/спорное)
от т.	до т.			
1	2	3	4	5
905	906	0,61	—	согласовано
906	806	1,04		
806	805	6,62		
805	804	1,95		
804	803	7,19		
803	802	0,65		

1	2	3	4	5
802	801	4,67	—	согласовано
801	907	11,59		
907	908	5,29		
908	909	21,02		
909	905	15,13		

**3. Сведения о характеристиках уточняемого земельного участка с кадастровым номером** 55:36:090109:217 :

№ п/п	Наименование характеристики земельного участка	Значение характеристики
1	2	3
1.	Адрес земельного участка	—
1.1.	Сведения о местоположении земельного участка (при отсутствии адреса) в структурированном в соответствии с федеральной информационной адресной системой виде	
1.2.	Дополнительные сведения о местоположении земельного участка	Местоположение установлено относительно ориентира, расположенного в границах участка. Ориентир жилой дом. Почтовый адрес ориентира: Омская область, Октябрьский АО, г. Омск, ул. 5 Линия, д 133.
2.	Площадь земельного участка ± величина погрешности определения (вычисления) площади ( $P \pm \Delta P$ ), м <sup>2</sup>	348 ± 7,00
3.	Формула, примененная для вычисления предельной погрешности определения площади земельного участка, с подставленными значениями и итоговые (вычисленные) значения	$3,5 * 0,10 * \sqrt{(348,00)} = 7$
4.	Площадь земельного участка согласно сведениям Единого государственного реестра недвижимости (Ркад), м <sup>2</sup>	348,00
5.	Оценка расхождения P и Ркад ( $P - P_{кад}$ ), м <sup>2</sup>	0
6.	Предельный минимальный и максимальный размеры земельного участка (Рмин и Рмакс), м <sup>2</sup>	— —
7.	Вид (виды) разрешенного использования	Многоквартирные жилые дома средней этажности (5-10 этажей)
7.1.	Дополнительные сведения об использовании земельного участка	—
8.	Кадастровый или иной государственный учетный номер (инвентарный) здания, сооружения, объекта незавершенного строительства, расположенного на земельном участке	—
9.	Сведения о земельных участках (землях общего пользования, территории общего пользования), посредством которых обеспечивается доступ	—
10.	Иные сведения	—

**4. Пояснения к сведениям об уточняемом земельном участке с кадастровым номером** 55:36:090109:217 :

1. —

**1. Сведения о характерных точках границ уточняемого земельного участка с кадастровым номером** 55:36:090109:218 :

Система координат МСК-55, зона 2 Зона № 2

Обозначение характерных точек границ	Координаты, м				Метод определения координат	Формулы, примененные для расчета средней квадратической погрешности определения координат характерных точек границ (Mt), с подставленными в такие формулы значениями и итоговые (вычисленные) значения Mt, м	Описание закрепления точки
	содержатся в Едином государственном реестре недвижимости		определены в результате выполнения комплексных кадастровых работ				
	X	Y	X	Y			
1	2	3	4	5	6	7	8
910	482 423,54	2 164 922,40	482 423,54	2 164 922,40	Метод спутниковых геодезических измерений (определений)	Mt = 0,10	—
911	482 417,67	2 164 923,08	482 417,67	2 164 923,08			
912	482 414,86	2 164 922,90	482 414,86	2 164 922,90			
913	482 411,88	2 164 923,05	482 411,88	2 164 923,05			
862	482 409,45	2 164 892,12	482 409,45	2 164 892,12			
914	482 422,68	2 164 891,59	482 422,68	2 164 891,59			
н915У	—	—	482 422,76	2 164 894,25			
н916У	—	—	482 423,57	2 164 894,25			
н917У	—	—	482 424,77	2 164 910,28			
918	482 424,19	2 164 910,55	—	—			
н919У	—	—	482 424,97	2 164 915,55	Mt = 0,10	—	

1	2	3	4	5	6	7	8
920	482 424,59	2 164 915,57	482 424,59	2 164 915,57	Метод спутниковых геодезических измерений (определений)	Mt = 0,10	—
921	482 422,85	2 164 915,68	482 422,85	2 164 915,68			
н922У	—	—	482 423,56	2 164 922,04			
910	482 423,54	2 164 922,40	482 423,54	2 164 922,40			

**2. Сведения о частях границ уточняемого земельного участка с кадастровым номером 55:36:090109:218 :**

Обозначение части границ		Горизонтальное проложение (S), м	Описание прохождения части границ	Сведения о согласовании местоположения границ (согласовано/спорное)
от т.	до т.			
1	2	3	4	5
910	911	5,91	—	согласовано
911	912	2,82		
912	913	2,98		
913	862	31,03		
862	914	13,24		
914	н915У	2,66		
н915У	н916У	0,81		
н916У	н917У	16,07		
н917У	н919У	5,27		
н919У	920	0,38		
920	921	1,74		
921	н922У	6,40		
н922У	910	0,36		

**3. Сведения о характеристиках уточняемого земельного участка с кадастровым номером 55:36:090109:218 :**

№ п/п	Наименование характеристики земельного участка	Значение характеристики
1	2	3
1	2	3

1	2	3
1.	Адрес земельного участка	—
1.1.	Сведения о местоположении земельного участка (при отсутствии адреса) в структурированном в соответствии с федеральной информационной адресной системой виде	
1.2.	Дополнительные сведения о местоположении земельного участка	Местоположение установлено относительно ориентира, расположенного в границах участка. Ориентир жилой дом. Почтовый адрес ориентира: Омская область, Октябрьский АО, г. Омск, ул. 5 Линия, д 116.
2.	Площадь земельного участка $\pm$ величина погрешности определения (вычисления) площади ( $P \pm \Delta P$ ), м <sup>2</sup>	413 $\pm$ 7,00
3.	Формула, примененная для вычисления предельной погрешности определения площади земельного участка, с подставленными значениями и итоговые (вычисленные) значения	$3,5 * 0,10 * \sqrt{(413,00)} = 7$
4.	Площадь земельного участка согласно сведениям Единого государственного реестра недвижимости (Ркад), м <sup>2</sup>	400,00
5.	Оценка расхождения P и Ркад ( $P - P_{кад}$ ), м <sup>2</sup>	13
6.	Предельный минимальный и максимальный размеры земельного участка (Рмин и Рмакс), м <sup>2</sup>	— —
7.	Вид (виды) разрешенного использования	Для размещения домов индивидуальной жилой застройки
7.1.	Дополнительные сведения об использовании земельного участка	—
8.	Кадастровый или иной государственный учетный номер (инвентарный) здания, сооружения, объекта незавершенного строительства, расположенного на земельном участке	55:36:000000:15032; 55:36:000000:162721
9.	Сведения о земельных участках (землях общего пользования, территории общего пользования), посредством которых обеспечивается доступ	—
10.	Иные сведения	—
<b>4. Пояснения к сведениям об уточняемом земельном участке с кадастровым номером</b>		<b>55:36:090109:218</b> :
1.		—

**1. Сведения о характерных точках границ уточняемого земельного участка с кадастровым номером** 55:36:090109:219 :  
 Система координат МСК-55, зона 2 Зона № 2

Обозначение характерных точек границ	Координаты, м				Метод определения координат	Формулы, примененные для расчета средней квадратической погрешности определения координат характерных точек границ (Mt), с подставленными в такие формулы значениями и итоговые (вычисленные) значения Mt, м	Описание закрепления точки
	содержатся в Едином государственном реестре недвижимости		определены в результате выполнения комплексных кадастровых работ				
	X	Y	X	Y			
1	2	3	4	5	6	7	8
768	482 476,88	2 164 948,16	482 476,88	2 164 948,16	—	—	—
783	482 479,02	2 164 963,21	482 479,02	2 164 963,21			
782	482 478,94	2 164 964,37	482 478,94	2 164 964,37			
781	482 478,92	2 164 964,59	482 478,92	2 164 964,59			
780	482 478,26	2 164 964,85	482 478,26	2 164 964,85			
779	482 478,54	2 164 967,24	482 478,54	2 164 967,24			
778	482 478,96	2 164 970,87	482 478,96	2 164 970,87			
777	482 478,92	2 164 970,87	482 478,92	2 164 970,87			
786	482 466,32	2 164 971,88	482 466,32	2 164 971,88			
923	482 465,76	2 164 964,58	482 465,76	2 164 964,58			
924	482 465,56	2 164 961,90	482 465,56	2 164 961,90			
925	482 465,30	2 164 958,42	482 465,30	2 164 958,42			
926	482 464,50	2 164 947,91	482 464,50	2 164 947,91			
927	482 464,97	2 164 947,00	482 464,97	2 164 947,00			
928	482 464,65	2 164 939,93	482 464,65	2 164 939,93			
769	482 476,09	2 164 939,03	482 476,09	2 164 939,03			
768	482 476,88	2 164 948,16	482 476,88	2 164 948,16			

**2. Сведения о частях границ уточняемого земельного участка с кадастровым номером** 55:36:090109:219 :

Обозначение части границ		Горизонтальное проложение (S), м	Описание прохождения части границ	Сведения о согласовании местоположения границ (согласовано/спорное)
от т.	до т.			
1	2	3	4	5
768	783	15,20	—	согласовано
783	782	1,16		

1	2	3	4	5
782	781	0,22	—	согласовано
781	780	0,71		
780	779	2,41		
779	778	3,65		
778	777	0,04		
777	786	12,64		
786	923	7,32		
923	924	2,69		
924	925	3,49		
925	926	10,54		
926	927	1,02		
927	928	7,08		
928	769	11,48		
769	768	9,16		

**3. Сведения о характеристиках уточняемого земельного участка с кадастровым номером** 55:36:090109:219 :

№ п/п	Наименование характеристики земельного участка	Значение характеристики
1	2	3
1.	Адрес земельного участка	—
1.1.	Сведения о местоположении земельного участка (при отсутствии адреса) в структурированном в соответствии с федеральной информационной адресной системой виде	
1.2.	Дополнительные сведения о местоположении земельного участка	Местоположение установлено относительно ориентира, расположенного в границах участка. Ориентир жилой дом. Почтовый адрес ориентира: Омская область, Октябрьский АО, г. Омск, ул. 5 Линия, д 121.
2.	Площадь земельного участка ± величина погрешности определения (вычисления) площади ( $P \pm \Delta P$ ), м <sup>2</sup>	399 ± 7,00
3.	Формула, примененная для вычисления предельной погрешности определения площади земельного участка, с подставленными значениями и итоговые (вычисленные) значения	$3,5 * 0,10 * \sqrt{(399,00)} = 7$
4.	Площадь земельного участка согласно сведениям Единого государственного реестра недвижимости (Ркад), м <sup>2</sup>	399,00
5.	Оценка расхождения Р и Ркад ( $P - P_{кад}$ ), м <sup>2</sup>	0
6.	Предельный минимальный и максимальный размеры земельного участка ( $P_{мин}$ и $P_{макс}$ ), м <sup>2</sup>	— —



1	2	3
7.	Вид (виды) разрешенного использования	Для жилищных нужд под строение, для размещения домов индивидуальной жилой застройки
7.1.	Дополнительные сведения об использовании земельного участка	—
8.	Кадастровый или иной государственный учетный номер (инвентарный) здания, сооружения, объекта незавершенного строительства, расположенного на земельном участке	—
9.	Сведения о земельных участках (землях общего пользования, территории общего пользования), посредством которых обеспечивается доступ	—
10.	Иные сведения	—

**4. Пояснения к сведениям об уточняемом земельном участке с кадастровым номером** 55:36:090109:219 :

1.	—
----	---

**1. Сведения о характерных точках границ уточняемого земельного участка с кадастровым номером** 55:36:090109:220 :

Система координат МСК-55, зона 2 Зона № 2

Обозначение характерных точек границ	Координаты, м				Метод определения координат	Формулы, примененные для расчета средней квадратической погрешности определения координат характерных точек границ (Mt), с подставленными в такие формулы значениями и итоговые (вычисленные) значения Mt, м	Описание закрепления точки
	содержатся в Едином государственном реестре недвижимости		определены в результате выполнения комплексных кадастровых работ				
	X	Y	X	Y			
1	2	3	4	5	6	7	8
926	482 464,50	2 164 947,91	482 464,50	2 164 947,91	—	—	—
925	482 465,30	2 164 958,42	482 465,30	2 164 958,42			
924	482 465,56	2 164 961,90	482 465,56	2 164 961,90			
923	482 465,76	2 164 964,58	482 465,76	2 164 964,58			
786	482 466,32	2 164 971,88	482 466,32	2 164 971,88			
929	482 457,23	2 164 972,21	482 457,23	2 164 972,21			
930	482 450,28	2 164 972,48	482 450,28	2 164 972,48			
931	482 449,49	2 164 962,98	482 449,49	2 164 962,98			
932	482 447,47	2 164 946,47	482 447,47	2 164 946,47			
933	482 446,92	2 164 941,22	482 446,92	2 164 941,22			
934	482 451,61	2 164 941,01	482 451,61	2 164 941,01			

1	2	3	4	5	6	7	8
935	482 463,33	2 164 940,00	482 463,33	2 164 940,00	—	—	—
928	482 464,65	2 164 939,93	482 464,65	2 164 939,93			
927	482 464,97	2 164 947,00	482 464,97	2 164 947,00			
926	482 464,50	2 164 947,91	482 464,50	2 164 947,91			

**2. Сведения о частях границ уточняемого земельного участка с кадастровым номером** 55:36:090109:220 :

Обозначение части границ		Горизонтальное проложение (S), м	Описание прохождения части границ	Сведения о согласовании местоположения границ (согласовано/спорное)
от т.	до т.			
1	2	3	4	5
926	925	10,54	—	согласовано
925	924	3,49		
924	923	2,69		
923	786	7,32		
786	929	9,10		
929	930	6,96		
930	931	9,53		
931	932	16,63		
932	933	5,28		
933	934	4,69		
934	935	11,76		
935	928	1,32		
928	927	7,08		
927	926	1,02		

**3. Сведения о характеристиках уточняемого земельного участка с кадастровым номером** 55:36:090109:220 :

№ п/п	Наименование характеристики земельного участка	Значение характеристики
1	2	3
1.	Адрес земельного участка	—
1.1.	Сведения о местоположении земельного участка (при отсутствии адреса) в структурированном в соответствии с федеральной информационной адресной системой виде	
1.2.	Дополнительные сведения о местоположении земельного участка	Местоположение установлено относительно ориентира, расположенного в границах участка. Ориентир жилой дом. Почтовый адрес ориентира: Омская область, г Омск, Октябрьский АО, ул 5 Линия, д 123.
2.	Площадь земельного участка ± величина погрешности определения (вычисления) площади ( $P \pm \Delta P$ ), м <sup>2</sup>	525 ± 8,00

1	2	3
3.	Формула, примененная для вычисления предельной погрешности определения площади земельного участка, с подставленными значениями и итоговые (вычисленные) значения	$3,5*0,10*\sqrt{(525,00)} = 8$
4.	Площадь земельного участка согласно сведениям Единого государственного реестра недвижимости (Ркад), м <sup>2</sup>	525,00
5.	Оценка расхождения Р и Ркад (Р - Ркад), м <sup>2</sup>	0
6.	Предельный минимальный и максимальный размеры земельного участка (Рмин и Рмакс), м <sup>2</sup>	— —
7.	Вид (виды) разрешенного использования	для размещения домов индивидуальной жилой застройки
7.1.	Дополнительные сведения об использовании земельного участка	—
8.	Кадастровый или иной государственный учетный номер (инвентарный) здания, сооружения, объекта незавершенного строительства, расположенного на земельном участке	55:36:000000:15088; 55:36:000000:15114
9.	Сведения о земельных участках (землях общего пользования, территории общего пользования), посредством которых обеспечивается доступ	—
10.	Иные сведения	—

**4. Пояснения к сведениям об уточняемом земельном участке с кадастровым номером** 55:36:090109:220 :

1.	—
----	---

**1. Сведения о характерных точках границ уточняемого земельного участка с кадастровым номером** 55:36:090109:222 :  
Система координат МСК-55, зона 2 Зона № 2

Обозначение характерных точек границ	Координаты, м				Метод определения координат	Формулы, примененные для расчета средней квадратической погрешности определения координат характерных точек границ (Mt), с подставленными в такие формулы значениями и итоговые (вычисленные) значения Mt, м	Описание закрепления точки
	содержатся в Едином государственном реестре недвижимости		определены в результате выполнения комплексных кадастровых работ				
	X	Y	X	Y			
1	2	3	4	5	6	7	8
936	482 343,53	2 164 950,64	482 343,53	2 164 950,64			
937	482 348,65	2 164 950,55	482 348,65	2 164 950,55	—	—	—
938	482 348,67	2 164 958,27	482 348,67	2 164 958,27			

1	2	3	4	5	6	7	8
939	482 349,73	2 164 958,18	482 349,73	2 164 958,18	—	—	—
940	482 351,02	2 164 974,71	482 351,02	2 164 974,71			
941	482 351,99	2 164 982,16	482 351,99	2 164 982,16			
942	482 343,38	2 164 982,84	482 343,38	2 164 982,84			
943	482 340,53	2 164 983,31	482 340,53	2 164 983,31			
944	482 333,86	2 164 983,44	482 333,86	2 164 983,44			
945	482 333,36	2 164 978,50	482 333,36	2 164 978,50			
946	482 332,21	2 164 967,15	482 332,21	2 164 967,15			
947	482 330,72	2 164 952,50	482 330,72	2 164 952,50			
948	482 333,30	2 164 952,04	482 333,30	2 164 952,04			
949	482 335,23	2 164 951,75	482 335,23	2 164 951,75			
950	482 339,67	2 164 950,70	482 339,67	2 164 950,70			
936	482 343,53	2 164 950,64	482 343,53	2 164 950,64			

2. Сведения о частях границ уточняемого земельного участка с кадастровым номером 55:36:090109:222 :

Обозначение части границ		Горизонтальное проложение (S), м	Описание прохождения части границ	Сведения о согласовании местоположения границ (согласовано/спорное)
от т.	до т.			
1	2	3	4	5
936	937	5,12	—	согласовано
937	938	7,72		
938	939	1,06		
939	940	16,58		
940	941	7,51		
941	942	8,64		
942	943	2,89		
943	944	6,67		
944	945	4,97		
945	946	11,41		
946	947	14,73		
947	948	2,62		
948	949	1,95		
949	950	4,56		
950	936	3,86		

**3. Сведения о характеристиках уточняемого земельного участка с кадастровым номером 55:36:090109:222 :**

№ п/п	Наименование характеристики земельного участка	Значение характеристики
1	2	3
1.	Адрес земельного участка	—
1.1.	Сведения о местоположении земельного участка (при отсутствии адреса) в структурированном в соответствии с федеральной информационной адресной системой виде	
1.2.	Дополнительные сведения о местоположении земельного участка	Местоположение установлено относительно ориентира, расположенного в границах участка. Ориентир жилой дом. Почтовый адрес ориентира: Омская область, г. Омск, Октябрьский АО, ул. Масленникова, д. 129.
2.	Площадь земельного участка ± величина погрешности определения (вычисления) площади ( $P \pm \Delta P$ ), м <sup>2</sup>	575 ± 8,00
3.	Формула, примененная для вычисления предельной погрешности определения площади земельного участка, с подставленными значениями и итоговые (вычисленные) значения	$3,5 * 0,10 * \sqrt{(575,00)} = 8$
4.	Площадь земельного участка согласно сведениям Единого государственного реестра недвижимости (Ркад), м <sup>2</sup>	574,00
5.	Оценка расхождения Р и Ркад ( $P - P_{кад}$ ), м <sup>2</sup>	1
6.	Предельный минимальный и максимальный размеры земельного участка (Рмин и Рмакс), м <sup>2</sup>	— —
7.	Вид (виды) разрешенного использования	Для размещения домов индивидуальной жилой застройки, под жилой дом
7.1.	Дополнительные сведения об использовании земельного участка	—
8.	Кадастровый или иной государственный учетный номер (инвентарный) здания, сооружения, объекта незавершенного строительства, расположенного на земельном участке	55:36:090107:1804; 55:36:090109:4915; 55:36:090109:4916; 55:36:090109:4917; 55:36:090109:4918; 55:36:090109:4920
9.	Сведения о земельных участках (землях общего пользования, территории общего пользования), посредством которых обеспечивается доступ	—
10.	Иные сведения	—

**4. Пояснения к сведениям об уточняемом земельном участке с кадастровым номером 55:36:090109:222 :**

1.	—
----	---

**1. Сведения о характерных точках границ уточняемого земельного участка с кадастровым номером** 55:36:090109:228 :  
 Система координат МСК-55, зона 2 Зона № 2

Обозначение характерных точек границ	Координаты, м				Метод определения координат	Формулы, примененные для расчета средней квадратической погрешности определения координат характерных точек границ (Mt), с подставленными в такие формулы значениями и итоговые (вычисленные) значения Mt, м	Описание закрепления точки
	содержатся в Едином государственном реестре недвижимости		определены в результате выполнения комплексных кадастровых работ				
	X	Y	X	Y			
1	2	3	4	5	6	7	8
951	482 471,57	2 164 871,94	482 471,57	2 164 871,94	Метод спутниковых геодезических измерений (определений)	Mt = 0,10	—
859	482 457,03	2 164 872,99	482 457,03	2 164 872,99			
858	482 456,87	2 164 870,35	482 456,87	2 164 870,35			
857	482 456,11	2 164 856,99	482 456,11	2 164 856,99			
952	482 461,76	2 164 857,02	482 461,76	2 164 857,02			
953	482 470,13	2 164 856,08	482 470,13	2 164 856,08			
954	482 471,26	2 164 868,54	482 471,26	2 164 868,54			
951	482 471,57	2 164 871,94	482 471,57	2 164 871,94			

**2. Сведения о частях границ уточняемого земельного участка с кадастровым номером** 55:36:090109:228 :

Обозначение части границ		Горизонтальное проложение (S), м	Описание прохождения части границ	Сведения о согласовании местоположения границ (согласовано/спорное)
от т.	до т.			
1	2	3	4	5
951	859	14,58	—	согласовано
859	858	2,64		
858	857	13,38		
857	952	5,65		

1	2	3	4	5
952	953	8,42	—	согласовано
953	954	12,51		
954	951	3,41		

**3. Сведения о характеристиках уточняемого земельного участка с кадастровым номером 55:36:090109:228 :**

№ п/п	Наименование характеристики земельного участка	Значение характеристики
1	2	3
1.	Адрес земельного участка	—
1.1.	Сведения о местоположении земельного участка (при отсутствии адреса) в структурированном в соответствии с федеральной информационной адресной системой виде	
1.2.	Дополнительные сведения о местоположении земельного участка	Местоположение установлено относительно ориентира, расположенного в границах участка. Ориентир жилой дом. Почтовый адрес ориентира: Октябрьский АО г.Омск ул.4 Линия Дом 113.
2.	Площадь земельного участка ± величина погрешности определения (вычисления) площади ( $P \pm \Delta P$ ), м <sup>2</sup>	226 ± 5,00
3.	Формула, примененная для вычисления предельной погрешности определения площади земельного участка, с подставленными значениями и итоговые (вычисленные) значения	$3,5 * 0,10 * \sqrt{(226,00)} = 5$
4.	Площадь земельного участка согласно сведениям Единого государственного реестра недвижимости (Ркад), м <sup>2</sup>	226,00
5.	Оценка расхождения Р и Ркад ( $P - P_{кад}$ ), м <sup>2</sup>	0
6.	Предельный минимальный и максимальный размеры земельного участка (Рмин и Рмакс), м <sup>2</sup>	— —
7.	Вид (виды) разрешенного использования	Для размещения домов индивидуальной жилой застройки
7.1.	Дополнительные сведения об использовании земельного участка	—
8.	Кадастровый или иной государственный учетный номер (инвентарный) здания, сооружения, объекта незавершенного строительства, расположенного на земельном участке	55:36:000000:16204
9.	Сведения о земельных участках (землях общего пользования, территории общего пользования), посредством которых обеспечивается доступ	—
10.	Иные сведения	—

**4. Пояснения к сведениям об уточняемом земельном участке с кадастровым номером 55:36:090109:228 :**

1.	—
----	---

**1. Сведения о характерных точках границ уточняемого земельного участка с кадастровым номером** 55:36:090109:232 :  
 Система координат МСК-55, зона 2 Зона № 2

Обозначение характерных точек границ	Координаты, м				Метод определения координат	Формулы, примененные для расчета средней квадратической погрешности определения координат характерных точек границ (Mt), с подставленными в такие формулы значениями и итоговые (вычисленные) значения Mt, м	Описание закрепления точки	
	содержатся в Едином государственном реестре недвижимости		определены в результате выполнения комплексных кадастровых работ					
	X	Y	X	Y				
1	2	3	4	5	6	7	8	
859	482 457,03	2 164 872,99	482 457,03	2 164 872,99	Метод спутниковых геодезических измерений (определений)	Mt = 0,10	—	
951	482 471,57	2 164 871,94	482 471,57	2 164 871,94				
955	482 471,53	2 164 871,39	482 471,53	2 164 871,39	Аналитический метод			
956	482 474,79	2 164 871,04	482 474,79	2 164 871,04				
957	482 476,71	2 164 870,79	482 476,71	2 164 870,79				
958	482 481,99	2 164 870,47	482 481,99	2 164 870,47				
959	482 482,25	2 164 870,37	482 482,25	2 164 870,37				
960	482 482,33	2 164 870,91	—	—	Метод спутниковых геодезических измерений (определений)			—
961	482 484,72	2 164 870,32	482 484,72	2 164 870,32	Аналитический метод			Mt = 0,10
962	482 490,02	2 164 869,84	482 490,02	2 164 869,84				
963	482 490,03	2 164 870,04	482 490,03	2 164 870,04	—	—		
964	482 491,66	2 164 888,06	482 491,66	2 164 888,06				
965	482 491,18	2 164 888,10	482 491,18	2 164 888,10				
966	482 482,85	2 164 888,74	482 482,85	2 164 888,74				
967	482 478,88	2 164 888,19	482 478,88	2 164 888,19				
968	482 478,17	2 164 887,49	482 478,17	2 164 887,49				
969	482 474,04	2 164 887,54	482 474,04	2 164 887,54				
970	482 468,77	2 164 888,09	482 468,77	2 164 888,09				
971	482 459,66	2 164 889,04	482 459,66	2 164 889,04				
894	482 458,57	2 164 889,15	482 458,57	2 164 889,15				
890	482 458,39	2 164 887,02	482 458,39	2 164 887,02				



1	2	3	4	5	6	7	8
889	482 457,60	2 164 880,77	482 457,60	2 164 880,77	—	—	—
888	482 457,15	2 164 876,24	482 457,15	2 164 876,24			
859	482 457,03	2 164 872,99	482 457,03	2 164 872,99			

**2. Сведения о частях границ уточняемого земельного участка с кадастровым номером** 55:36:090109:232 :

Обозначение части границ		Горизонтальное проложение (S), м	Описание прохождения части границ	Сведения о согласовании местоположения границ (согласовано/спорное)
от т.	до т.			
1	2	3	4	5
859	951	14,58	—	согласовано
951	955	0,55		
955	956	3,28		
956	957	1,94		
957	958	5,29		
958	959	0,28		
959	961	2,47		
961	962	5,32		
962	963	0,20		
963	964	18,09		
964	965	0,48		
965	966	8,35		
966	967	4,01		
967	968	1,00		
968	969	4,13		
969	970	5,30		
970	971	9,16		
971	894	1,10		
894	890	2,14		
890	889	6,30		
889	888	4,55		
888	859	3,25		

**3. Сведения о характеристиках уточняемого земельного участка с кадастровым номером** 55:36:090109:232 :

№ п/п	Наименование характеристики земельного участка	Значение характеристики
1	2	3

1	2	3
1.	Адрес земельного участка	—
1.1.	Сведения о местоположении земельного участка (при отсутствии адреса) в структурированном в соответствии с федеральной информационной адресной системой виде	
1.2.	Дополнительные сведения о местоположении земельного участка	Местоположение установлено относительно ориентира, расположенного в границах участка. Ориентир жилой дом. Почтовый адрес ориентира: Омская область, г Омск, Октябрьский АО, ул 20 лет РККА, д 140.
2.	Площадь земельного участка $\pm$ величина погрешности определения (вычисления) площади ( $P \pm \Delta P$ ), м <sup>2</sup>	562 $\pm$ 8,00
3.	Формула, примененная для вычисления предельной погрешности определения площади земельного участка, с подставленными значениями и итоговые (вычисленные) значения	$3,5 * 0,10 * \sqrt{(562,00)} = 8$
4.	Площадь земельного участка согласно сведениям Единого государственного реестра недвижимости (Ркад), м <sup>2</sup>	553,00
5.	Оценка расхождения P и Ркад ( $P - P_{кад}$ ), м <sup>2</sup>	9
6.	Предельный минимальный и максимальный размеры земельного участка (Рмин и Рмакс), м <sup>2</sup>	— —
7.	Вид (виды) разрешенного использования	Для жилищных нужд, для размещения домов индивидуальной жилой застройки
7.1.	Дополнительные сведения об использовании земельного участка	—
8.	Кадастровый или иной государственный учетный номер (инвентарный) здания, сооружения, объекта незавершенного строительства, расположенного на земельном участке	55:36:000000:13360; 55:36:000000:13406
9.	Сведения о земельных участках (землях общего пользования, территории общего пользования), посредством которых обеспечивается доступ	—
10.	Иные сведения	—
<b>4. Пояснения к сведениям об уточняемом земельном участке с кадастровым номером</b>		<b>55:36:090109:232</b> :
1.		—

**1. Сведения о характерных точках границ уточняемого земельного участка с кадастровым номером** 55:36:090109:233 :  
 Система координат МСК-55, зона 2 Зона № 2

Обозначение характерных точек границ	Координаты, м				Метод определения координат	Формулы, примененные для расчета средней квадратической погрешности определения координат характерных точек границ (Mt), с подставленными в такие формулы значениями и итоговые (вычисленные) значения Mt, м	Описание закрепления точки
	содержатся в Едином государственном реестре недвижимости		определены в результате выполнения комплексных кадастровых работ				
	X	Y	X	Y			
1	2	3	4	5	6	7	8
894	482 458,57	2 164 889,15	482 458,57	2 164 889,15	—	—	—
971	482 459,66	2 164 889,04	482 459,66	2 164 889,04			
970	482 468,77	2 164 888,09	482 468,77	2 164 888,09			
969	482 474,04	2 164 887,54	482 474,04	2 164 887,54			
968	482 478,17	2 164 887,49	482 478,17	2 164 887,49			
967	482 478,88	2 164 888,19	482 478,88	2 164 888,19			
966	482 482,85	2 164 888,74	482 482,85	2 164 888,74			
965	482 491,18	2 164 888,10	482 491,18	2 164 888,10			
964	482 491,66	2 164 888,06	482 491,66	2 164 888,06			
750	482 492,80	2 164 900,85	482 492,80	2 164 900,85			
767	482 483,84	2 164 901,75	482 483,84	2 164 901,75			
766	482 480,51	2 164 901,86	482 480,51	2 164 901,86			
765	482 460,12	2 164 904,04	482 460,12	2 164 904,04			
895	482 459,92	2 164 903,32	482 459,92	2 164 903,32			
894	482 458,57	2 164 889,15	482 458,57	2 164 889,15			

**2. Сведения о частях границ уточняемого земельного участка с кадастровым номером** 55:36:090109:233 :

Обозначение части границ		Горизонтальное проложение (S), м	Описание прохождения части границ	Сведения о согласовании местоположения границ (согласовано/спорное)
от т.	до т.			
1	2	3	4	5
894	971	1,10	—	согласовано
971	970	9,16		
970	969	5,30		
969	968	4,13		

1	2	3	4	5
968	967	1,00	—	согласовано
967	966	4,01		
966	965	8,35		
965	964	0,48		
964	750	12,84		
750	767	9,01		
767	766	3,33		
766	765	20,51		
765	895	0,75		
895	894	14,23		

**3. Сведения о характеристиках уточняемого земельного участка с кадастровым номером 55:36:090109:233 :**

№ п/п	Наименование характеристики земельного участка	Значение характеристики
1	2	3
1.	Адрес земельного участка	—
1.1.	Сведения о местоположении земельного участка (при отсутствии адреса) в структурированном в соответствии с федеральной информационной адресной системой виде	
1.2.	Дополнительные сведения о местоположении земельного участка	Местоположение установлено относительно ориентира, расположенного в границах участка. Ориентир жилой дом. Почтовый адрес ориентира: Октябрьский АО г.Омск ул.20 лет РККА Дом 142.
2.	Площадь земельного участка ± величина погрешности определения (вычисления) площади ( $P \pm \Delta P$ ), м <sup>2</sup>	468 ± 8,00
3.	Формула, примененная для вычисления предельной погрешности определения площади земельного участка, с подставленными значениями и итоговые (вычисленные) значения	$3,5 * 0,10 * \sqrt{(468,00)} = 8$
4.	Площадь земельного участка согласно сведениям Единого государственного реестра недвижимости (Ркад), м <sup>2</sup>	468,00
5.	Оценка расхождения P и Ркад ( $P - P_{кад}$ ), м <sup>2</sup>	0
6.	Предельный минимальный и максимальный размеры земельного участка ( $P_{мин}$ и $P_{макс}$ ), м <sup>2</sup>	— —
7.	Вид (виды) разрешенного использования	для размещения домов индивидуальной жилой застройки, под жилой дом
7.1.	Дополнительные сведения об использовании земельного участка	—

1	2	3
8.	Кадастровый или иной государственный учетный номер (инвентарный) здания, сооружения, объекта незавершенного строительства, расположенного на земельном участке	55:36:000000:13450
9.	Сведения о земельных участках (землях общего пользования, территории общего пользования), посредством которых обеспечивается доступ	—
10.	Иные сведения	Ипотека в силу закона. Обременение возникает на основании: Договор купли-продажи. .

**4. Пояснения к сведениям об уточняемом земельном участке с кадастровым номером** 55:36:090109:233 :

1.	—
----	---

**1. Сведения о характерных точках границ уточняемого земельного участка с кадастровым номером** 55:36:090109:239 :

Система координат МСК-55, зона 2 Зона № 2

Обозначение характерных точек границ	Координаты, м				Метод определения координат	Формулы, примененные для расчета средней квадратической погрешности определения координат характерных точек границ (Mt), с подставленными в такие формулы значениями и итоговые (вычисленные) значения Mt, м	Описание закрепления точки
	содержатся в Едином государственном реестре недвижимости		определены в результате выполнения комплексных кадастровых работ				
	X	Y	X	Y			
1	2	3	4	5	6	7	8
391	483 271,18	2 164 937,22	483 271,18	2 164 937,22	—	—	—
972	483 270,94	2 164 937,19	483 270,94	2 164 937,19			
973	483 268,85	2 164 914,75	483 268,85	2 164 914,75			
974	483 291,97	2 164 913,23	483 291,97	2 164 913,23			
975	483 289,78	2 164 880,59	483 289,78	2 164 880,59			
976	483 294,09	2 164 880,16	483 294,09	2 164 880,16			
977	483 296,64	2 164 913,55	483 296,64	2 164 913,55			
978	483 292,72	2 164 913,80	483 292,72	2 164 913,80			
979	483 294,61	2 164 935,61	483 294,61	2 164 935,61			
392	483 293,13	2 164 935,80	483 293,13	2 164 935,80			
391	483 271,18	2 164 937,22	483 271,18	2 164 937,22			

**2. Сведения о частях границ уточняемого земельного участка с кадастровым номером 55:36:090109:239 :**

Обозначение части границ		Горизонтальное проложение (S), м	Описание прохождения части границ	Сведения о согласовании местоположения границ (согласовано/спорное)
от т.	до т.			
1	2	3	4	5
391	972	0,24	—	согласовано
972	973	22,54		
973	974	23,17		
974	975	32,71		
975	976	4,33		
976	977	33,49		
977	978	3,93		
978	979	21,89		
979	392	1,49		
392	391	22,00		

**3. Сведения о характеристиках уточняемого земельного участка с кадастровым номером 55:36:090109:239 :**

№ п/п	Наименование характеристики земельного участка	Значение характеристики
1	2	3
1.	Адрес земельного участка	—
1.1.	Сведения о местоположении земельного участка (при отсутствии адреса) в структурированном в соответствии с федеральной информационной адресной системой виде	
1.2.	Дополнительные сведения о местоположении земельного участка	Местоположение установлено относительно ориентира, расположенного за пределами участка. Ориентир здание. Участок находится примерно в 15 м, по направлению на запад от ориентира. Почтовый адрес ориентира: Омская область, г Омск, Центральный АО, ул Лермонтова, д 134.
2.	Площадь земельного участка ± величина погрешности определения (вычисления) площади ( $P \pm \Delta P$ ), м <sup>2</sup>	687 ± 9,00
3.	Формула, примененная для вычисления предельной погрешности определения площади земельного участка, с подставленными значениями и итоговые (вычисленные) значения	$3,5 * 0,10 * \sqrt{(687,00)} = 9$
4.	Площадь земельного участка согласно сведениям Единого государственного реестра недвижимости (Ркад), м <sup>2</sup>	687,00
5.	Оценка расхождения Р и Ркад ( $P - P_{кад}$ ), м <sup>2</sup>	0

1	2	3
6.	Предельный минимальный и максимальный размеры земельного участка (Рмин и Рмакс), м <sup>2</sup>	— —
7.	Вид (виды) разрешенного использования	Земли общего пользования, под мини-рынок
7.1.	Дополнительные сведения об использовании земельного участка	—
8.	Кадастровый или иной государственный учетный номер (инвентарный) здания, сооружения, объекта незавершенного строительства, расположенного на земельном участке	55:36:090109:3623
9.	Сведения о земельных участках (землях общего пользования, территории общего пользования), посредством которых обеспечивается доступ	—
10.	Иные сведения	Сдан в аренду. Обременение возникает на основании: Распоряжение департамента недвижимости. № 3237-р, выдан Гамбург Ю.В.

**4. Пояснения к сведениям об уточняемом земельном участке с кадастровым номером** 55:36:090109:239 :

1.	—
----	---

**1. Сведения о характерных точках границ уточняемого земельного участка с кадастровым номером** 55:36:090109:240 :  
 Система координат МСК-55, зона 2 Зона № 2

Обозначение характерных точек границ	Координаты, м				Метод определения координат	Формулы, примененные для расчета средней квадратической погрешности определения координат характерных точек границ (Mt), с подставленными в такие формулы значениями и итоговые (вычисленные) значения Mt, м	Описание закрепления точки
	содержатся в Едином государственном реестре недвижимости		определены в результате выполнения комплексных кадастровых работ				
	X	Y	X	Y			
1	2	3	4	5	6	7	8
980	482 721,97	2 164 912,35	482 721,97	2 164 912,35	—	—	—
718	482 820,19	2 164 904,62	482 820,19	2 164 904,62			
981	482 823,81	2 164 948,54	482 823,81	2 164 948,54			
982	482 799,62	2 164 950,68	482 799,62	2 164 950,68			
983	482 784,94	2 164 951,89	482 784,94	2 164 951,89			
984	482 788,51	2 164 991,26	482 788,51	2 164 991,26			
985	482 763,96	2 164 993,61	482 763,96	2 164 993,61			
986	482 765,33	2 165 005,13	482 765,33	2 165 005,13			
987	482 756,47	2 164 998,18	482 756,47	2 164 998,18			

1	2	3	4	5	6	7	8
988	482 727,51	2 165 000,70	482 727,51	2 165 000,70	—	—	—
989	482 719,82	2 164 914,45	482 719,82	2 164 914,45			
980	482 721,97	2 164 912,35	482 721,97	2 164 912,35			

**2. Сведения о частях границ уточняемого земельного участка с кадастровым номером** 55:36:090109:240 :

Обозначение части границ		Горизонтальное проложение (S), м	Описание прохождения части границ	Сведения о согласовании местоположения границ (согласовано/спорное)
от т.	до т.			
1	2	3	4	5
980	718	98,52	—	согласовано
718	981	44,07		
981	982	24,28		
982	983	14,73		
983	984	39,53		
984	985	24,66		
985	986	11,60		
986	987	11,26		
987	988	29,07		
988	989	86,59		
989	980	3,01		

**3. Сведения о характеристиках уточняемого земельного участка с кадастровым номером** 55:36:090109:240 :

№ п/п	Наименование характеристики земельного участка	Значение характеристики
1	2	3
1.	Адрес земельного участка	—
1.1.	Сведения о местоположении земельного участка (при отсутствии адреса) в структурированном в соответствии с федеральной информационной адресной системой виде	
1.2.	Дополнительные сведения о местоположении земельного участка	Местоположение установлено относительно ориентира, расположенного в границах участка. Ориентир здание. Почтовый адрес ориентира: Омская область, г. Омск, Центральный АО, ул. Красных Зорь, д. 54 Г.
2.	Площадь земельного участка ± величина погрешности определения (вычисления) площади ( $P \pm \Delta P$ ), м <sup>2</sup>	7 095 ± 29,00
3.	Формула, примененная для вычисления предельной погрешности определения площади земельного участка, с подставленными значениями и итоговые (вычисленные) значения	$3,5 * 0,10 * \sqrt{(7\ 095,00)} = 29$



1	2	3
4.	Площадь земельного участка согласно сведениям Единого государственного реестра недвижимости (Ркад), м <sup>2</sup>	7 095,00
5.	Оценка расхождения Р и Ркад (Р - Ркад), м <sup>2</sup>	0
6.	Предельный минимальный и максимальный размеры земельного участка (Рмин и Рмакс), м <sup>2</sup>	— —
7.	Вид (виды) разрешенного использования	Для размещения административных и офисных зданий, объектов образования, науки, здравоохранения и социального обеспечения, физической культуры и спорта, культуры, искусства, религии
7.1.	Дополнительные сведения об использовании земельного участка	—
8.	Кадастровый или иной государственный учетный номер (инвентарный) здания, сооружения, объекта незавершенного строительства, расположенного на земельном участке	55:36:000000:162685; 55:36:090109:1608; 55:36:090109:1649; 55:36:090109:1666; 55:36:000000:164196; 55:36:000000:166316; 55:36:090109:7586; 55:36:090109:7634
9.	Сведения о земельных участках (землях общего пользования, территории общего пользования), посредством которых обеспечивается доступ	—
10.	Иные сведения	Распоряжение Директора департамента недвижимости от 28.06.2002. г о передаче зданий по ул. Красных Зорь, 54Г. Обременение возникает на основании: Землеустроительное дело. № 25097.

**4. Пояснения к сведениям об уточняемом земельном участке с кадастровым номером** 55:36:090109:240 :

1.	—
----	---

**1. Сведения о характерных точках границ уточняемого земельного участка с кадастровым номером** 55:36:090109:244 :  
Система координат МСК-55, зона 2 Зона № 2

Обозначение характерных точек границ	Координаты, м				Метод определения координат	Формулы, примененные для расчета средней квадратической погрешности определения координат характерных точек границ (Mt), с подставленными в такие формулы значениями и итоговые (вычисленные) значения Mt, м	Описание закрепления точки
	содержатся в Едином государственном реестре недвижимости		определены в результате выполнения комплексных кадастровых работ				
	X	Y	X	Y			
1	2	3	4	5	6	7	8
990	482 554,64	2 164 924,72	482 554,64	2 164 924,72			
991	482 552,12	2 164 899,85	482 552,12	2 164 899,85	—	—	—
992	482 593,39	2 164 896,77	482 593,39	2 164 896,77			

1	2	3	4	5	6	7	8
993	482 598,07	2 164 944,05	482 598,07	2 164 944,05	—	—	—
994	482 555,07	2 164 947,51	482 555,07	2 164 947,51			
995	482 553,36	2 164 924,84	482 553,36	2 164 924,84			
990	482 554,64	2 164 924,72	482 554,64	2 164 924,72			

**2. Сведения о частях границ уточняемого земельного участка с кадастровым номером** 55:36:090109:244 :

Обозначение части границ		Горизонтальное проложение (S), м	Описание прохождения части границ	Сведения о согласовании местоположения границ (согласовано/спорное)
от т.	до т.			
1	2	3	4	5
990	991	25,00	—	согласовано
991	992	41,38		
992	993	47,51		
993	994	43,14		
994	995	22,73		
995	990	1,29		

**3. Сведения о характеристиках уточняемого земельного участка с кадастровым номером** 55:36:090109:244 :

№ п/п	Наименование характеристики земельного участка	Значение характеристики
1	2	3
1.	Адрес земельного участка	—
1.1.	Сведения о местоположении земельного участка (при отсутствии адреса) в структурированном в соответствии с федеральной информационной адресной системой виде	
1.2.	Дополнительные сведения о местоположении земельного участка	Местоположение установлено относительно ориентира, расположенного в границах участка. Ориентир здание детского сада №157. Почтовый адрес ориентира: Омская область, г Омск, Центральный АО, ул 20 лет РККА, д 11, корп 5.
2.	Площадь земельного участка ± величина погрешности определения (вычисления) площади ( $P \pm \Delta P$ ), м <sup>2</sup>	2 004 ± 16,00
3.	Формула, примененная для вычисления предельной погрешности определения площади земельного участка, с подставленными значениями и итоговые (вычисленные) значения	$3,5 * 0,10 * \sqrt{(2\ 004,00)} = 16$
4.	Площадь земельного участка согласно сведениям Единого государственного реестра недвижимости (Ркад), м <sup>2</sup>	2 003,00
5.	Оценка расхождения Р и Ркад ( $P - P_{кад}$ ), м <sup>2</sup>	1

1	2	3
6.	Предельный минимальный и максимальный размеры земельного участка (Рмин и Рмакс), м <sup>2</sup>	— —
7.	Вид (виды) разрешенного использования	Для размещения административных и офисных зданий, объектов образования, науки, здравоохранения и социального обеспечения, физической культуры и спорта, культуры, искусства, религии
7.1.	Дополнительные сведения об использовании земельного участка	—
8.	Кадастровый или иной государственный учетный номер (инвентарный) здания, сооружения, объекта незавершенного строительства, расположенного на земельном участке	55:36:000000:13578; 55:36:000000:162867; 55:36:000000:165542
9.	Сведения о земельных участках (землях общего пользования, территории общего пользования), посредством которых обеспечивается доступ	—
10.	Иные сведения	—

**4. Пояснения к сведениям об уточняемом земельном участке с кадастровым номером** 55:36:090109:244 :

1.	—
----	---

**1. Сведения о характерных точках границ уточняемого земельного участка с кадастровым номером** 55:36:090109:246 :

Система координат МСК-55, зона 2 Зона № 2

Обозначение характерных точек границ	Координаты, м				Метод определения координат	Формулы, примененные для расчета средней квадратической погрешности определения координат характерных точек границ (Mt), с подставленными в такие формулы значениями и итоговые (вычисленные) значения Mt, м	Описание закрепления точки
	содержатся в Едином государственном реестре недвижимости		определены в результате выполнения комплексных кадастровых работ				
	X	Y	X	Y			
1	2	3	4	5	6	7	8
996	482 811,74	2 165 247,32	482 811,74	2 165 247,32	—	—	—
н579О	—	—	482 802,62	2 165 248,18	Метод спутниковых геодезических измерений (определений)	Mt = 0,10	
997	482 800,80	2 165 227,28	482 800,80	2 165 227,28	—	—	
998	482 836,37	2 165 223,94	482 836,37	2 165 223,94			
999	482 838,62	2 165 249,29	482 838,62	2 165 249,29			
н583О	—	—	482 828,94	2 165 250,36	Метод спутниковых геодезических измерений (определений)	Mt = 0,10	

1	2	3	4	5	6	7	8
н5840	—	—	482 828,72	2 165 246,53	Метод спутниковых геодезических измерений (определений)	Mt = 0,10	—
1002	482 826,77	2 165 246,52	482 826,77	2 165 246,52			
1003	482 826,78	2 165 245,88	482 826,78	2 165 245,88			
996	482 811,74	2 165 247,32	482 811,74	2 165 247,32			

**2. Сведения о частях границ уточняемого земельного участка с кадастровым номером 55:36:090109:246 :**

Обозначение части границ		Горизонтальное проложение (S), м	Описание прохождения части границ	Сведения о согласовании местоположения границ (согласовано/спорное)
от т.	до т.			
1	2	3	4	5
996	н5790	9,16	—	согласовано
н5790	997	20,98		
997	998	35,73		
998	999	25,45		
999	н5830	9,74		
н5830	н5840	3,84		
н5840	1002	1,95		
1002	1003	0,64		
1003	996	15,11		

**3. Сведения о характеристиках уточняемого земельного участка с кадастровым номером 55:36:090109:246 :**

№ п/п	Наименование характеристики земельного участка	Значение характеристики
1	2	3
1.	Адрес земельного участка	—
1.1.	Сведения о местоположении земельного участка (при отсутствии адреса) в структурированном в соответствии с федеральной информационной адресной системой виде	
1.2.	Дополнительные сведения о местоположении земельного участка	Местоположение установлено относительно ориентира, расположенного в границах участка. Ориентир здание котельной. Почтовый адрес ориентира: Омская обл, г Омск, Центральный АО, ул Красных Зорь, д 54, корп 1.
2.	Площадь земельного участка ± величина погрешности определения (вычисления) площади ( $P \pm \Delta P$ ), м <sup>2</sup>	795 ± 10,00
3.	Формула, примененная для вычисления предельной погрешности определения площади земельного участка, с подставленными значениями и итоговые (вычисленные) значения	$3,5 * 0,10 * \sqrt{(795,00)} = 10$

1	2	3
4.	Площадь земельного участка согласно сведениям Единого государственного реестра недвижимости (Ркад), м <sup>2</sup>	795,00
5.	Оценка расхождения Р и Ркад (Р - Ркад), м <sup>2</sup>	0
6.	Предельный минимальный и максимальный размеры земельного участка (Рмин и Рмакс), м <sup>2</sup>	— —
7.	Вид (виды) разрешенного использования	для производственных целей под строение, для размещения производственных и административных зданий, строений, сооружений промышленности, коммунального хозяйства, материально-технического, продовольственного снабжения, сбыта и заготовок
7.1.	Дополнительные сведения об использовании земельного участка	—
8.	Кадастровый или иной государственный учетный номер (инвентарный) здания, сооружения, объекта незавершенного строительства, расположенного на земельном участке	55:36:090103:2509
9.	Сведения о земельных участках (землях общего пользования, территории общего пользования), посредством которых обеспечивается доступ	—
10.	Иные сведения	Занят и необходим для использования одноэтажного нежилого строения с одноэтажной пристройкой, общей площадью 370,50 кв.м., инвентарный номер 6658432 , литеры И, И1. Условный номер 55-55-01/087/2007-609.. Обременение возникает на основании: Форма В.3 (обременения). Аренда (в том числе, субаренда). Обременение возникает на основании: Договор аренды части земельного участка № 689/2019. .. Договор купли-продажи. .. Дополнительное соглашение к Договору аренды части земельного участка № 689/2019 от 01 января 2019 года. № 1.

**4. Пояснения к сведениям об уточняемом земельном участке с кадастровым номером 55:36:090109:246 :**

1.	—
----	---

**1. Сведения о характерных точках границ уточняемого земельного участка с кадастровым номером 55:36:090109:247 :**  
 Система координат МСК-55, зона 2 Зона № 2

Обозначение характерных точек границ	Координаты, м				Метод определения координат	Формулы, примененные для расчета средней квадратической погрешности определения координат характерных точек границ (Mt), с подставленными в такие формулы значениями и итоговые (вычисленные) значения Mt, м	Описание закрепления точки
	содержатся в Едином государственном реестре недвижимости		определены в результате выполнения комплексных кадастровых работ				
	X	Y	X	Y			

1	2	3	4	5	6	7	8
1004	482 499,31	2 165 002,80	482 499,31	2 165 002,80	—	—	
1005	482 499,41	2 165 003,98	482 499,41	2 165 003,98			
1006	482 495,14	2 165 004,46	482 495,14	2 165 004,46			
1007	482 495,08	2 165 003,39	482 495,08	2 165 003,39			
1008	482 490,13	2 165 003,80	482 490,13	2 165 003,80			
1009	482 490,10	2 165 003,32	482 490,10	2 165 003,32			
1010	482 481,96	2 165 003,87	482 481,96	2 165 003,87			
н10110	—	—	482 481,96	2 165 003,63	Метод спутниковых геодезических измерений (определений)	Mt = 0,10	
1012	482 476,39	2 165 004,08	482 476,39	2 165 004,08	—	—	
1013	482 476,45	2 165 004,86	482 476,45	2 165 004,86			
1014	482 473,30	2 165 005,04	482 473,30	2 165 005,04			
1015	482 473,24	2 165 004,32	482 473,24	2 165 004,32			
821	482 469,51	2 165 004,54	482 469,51	2 165 004,54			
820	482 468,76	2 164 995,84	482 468,76	2 164 995,84	Метод спутниковых геодезических измерений (определений)	Mt = 0,10	
784	482 468,21	2 164 989,45	482 468,21	2 164 989,45	—	—	
790	482 476,03	2 164 988,65	482 476,03	2 164 988,65			
789	482 480,69	2 164 988,04	482 480,69	2 164 988,04			
788	482 486,26	2 164 987,46	482 486,26	2 164 987,46			
787	482 500,22	2 164 985,99	482 500,22	2 164 985,99			
1016	482 501,43	2 164 997,83	482 501,43	2 164 997,83			
1017	482 501,81	2 165 002,50	482 501,81	2 165 002,50			
1004	482 499,31	2 165 002,80	482 499,31	2 165 002,80			

**2. Сведения о частях границ уточняемого земельного участка с кадастровым номером 55:36:090109:247 :**

Обозначение части границ		Горизонтальное проложение (S), м	Описание прохождения части границ	Сведения о согласовании местоположения границ (согласовано/спорное)
от т.	до т.			
1	2	3	4	5
1004	1005	1,18	—	согласовано
1005	1006	4,30		
1006	1007	1,07		
1007	1008	4,97		

1	2	3	4	5
1008	1009	0,48	—	согласовано
1009	1010	8,16		
1010	н1011О	0,24		
н1011О	1012	5,59		
1012	1013	0,78		
1013	1014	3,16		
1014	1015	0,72		
1015	821	3,74		
821	820	8,73		
820	784	6,41		
784	790	7,86		
790	789	4,70		
789	788	5,60		
788	787	14,04		
787	1016	11,90		
1016	1017	4,69		
1017	1004	2,52		

**3. Сведения о характеристиках уточняемого земельного участка с кадастровым номером** 55:36:090109:247 :

№ п/п	Наименование характеристики земельного участка	Значение характеристики
1	2	3
1.	Адрес земельного участка	—
1.1.	Сведения о местоположении земельного участка (при отсутствии адреса) в структурированном в соответствии с федеральной информационной адресной системой виде	
1.2.	Дополнительные сведения о местоположении земельного участка	Местоположение установлено относительно ориентира, расположенного в границах участка. Ориентир жилой дом. Почтовый адрес ориентира: Омская область, г Омск, Октябрьский АО, ул 20 лет РККА/ул 6 Линия, д 152/82.
2.	Площадь земельного участка ± величина погрешности определения (вычисления) площади ( $P \pm \Delta P$ ), м <sup>2</sup>	525 ± 8,00
3.	Формула, примененная для вычисления предельной погрешности определения площади земельного участка, с подставленными значениями и итоговые (вычисленные) значения	$3,5 * 0,10 * \sqrt{(525,00)} = 8$

1	2	3
4.	Площадь земельного участка согласно сведениям Единого государственного реестра недвижимости (Ркад), м <sup>2</sup>	525,00
5.	Оценка расхождения Р и Ркад (Р - Ркад), м <sup>2</sup>	0
6.	Предельный минимальный и максимальный размеры земельного участка (Рмин и Рмакс), м <sup>2</sup>	— —
7.	Вид (виды) разрешенного использования	Для жилищных нужд, для размещения домов индивидуальной жилой застройки
7.1.	Дополнительные сведения об использовании земельного участка	—
8.	Кадастровый или иной государственный учетный номер (инвентарный) здания, сооружения, объекта незавершенного строительства, расположенного на земельном участке	55:36:090109:1114
9.	Сведения о земельных участках (землях общего пользования, территории общего пользования), посредством которых обеспечивается доступ	—
10.	Иные сведения	—

**4. Пояснения к сведениям об уточняемом земельном участке с кадастровым номером 55:36:090109:247 :**

1.	—
----	---

**1. Сведения о характерных точках границ уточняемого земельного участка с кадастровым номером 55:36:090109:249 :**  
Система координат МСК-55, зона 2 Зона № 2

Обозначение характерных точек границ	Координаты, м				Метод определения координат	Формулы, примененные для расчета средней квадратической погрешности определения координат характерных точек границ (Mt), с подставленными в такие формулы значениями и итоговые (вычисленные) значения Mt, м	Описание закрепления точки
	содержатся в Едином государственном реестре недвижимости		определены в результате выполнения комплексных кадастровых работ				
	X	Y	X	Y			
1	2	3	4	5	6	7	8
786	482 466,32	2 164 971,88	482 466,32	2 164 971,88	—	—	—
785	482 467,89	2 164 987,12	482 467,89	2 164 987,12	Метод спутниковых геодезических измерений (определений)	Mt = 0,10	
826	482 451,51	2 164 989,30	482 451,51	2 164 989,30			
1018	482 440,30	2 164 990,79	482 440,30	2 164 990,79			
1019	482 436,04	2 164 991,08	482 436,04	2 164 991,08	—	—	



1	2	3	4	5	6	7	8
1020	482 436,02	2 164 990,78	482 436,02	2 164 990,78	—	—	—
1021	482 434,57	2 164 972,00	482 434,57	2 164 972,00			
1022	482 444,39	2 164 971,19	482 444,39	2 164 971,19			
1023	482 447,10	2 164 972,67	482 447,10	2 164 972,67			
1024	482 450,15	2 164 972,60	482 450,15	2 164 972,60			
786	482 466,32	2 164 971,88	482 466,32	2 164 971,88			

**2. Сведения о частях границ уточняемого земельного участка с кадастровым номером 55:36:090109:249 :**

Обозначение части границ		Горизонтальное проложение (S), м	Описание прохождения части границ	Сведения о согласовании местоположения границ (согласовано/спорное)
от т.	до т.			
1	2	3	4	5
786	785	15,32	—	согласовано
785	826	16,52		
826	1018	11,31		
1018	1019	4,27		
1019	1020	0,30		
1020	1021	18,84		
1021	1022	9,85		
1022	1023	3,09		
1023	1024	3,05		
1024	786	16,19		

**3. Сведения о характеристиках уточняемого земельного участка с кадастровым номером 55:36:090109:249 :**

№ п/п	Наименование характеристики земельного участка	Значение характеристики
1	2	3
1.	Адрес земельного участка	—
1.1.	Сведения о местоположении земельного участка (при отсутствии адреса) в структурированном в соответствии с федеральной информационной адресной системой виде	
1.2.	Дополнительные сведения о местоположении земельного участка	Местоположение установлено относительно ориентира, расположенного в границах участка. Ориентир жилой дом. Почтовый адрес ориентира: Омская область, г Омск, Октябрьский АО, ул Ямская, д 47.
2.	Площадь земельного участка ± величина погрешности определения (вычисления) площади ( $P \pm \Delta P$ ), м <sup>2</sup>	549 ± 8,00

1	2	3
3.	Формула, примененная для вычисления предельной погрешности определения площади земельного участка, с подставленными значениями и итоговые (вычисленные) значения	$3,5*0,10*\sqrt{(549,00)} = 8$
4.	Площадь земельного участка согласно сведениям Единого государственного реестра недвижимости (Ркад), м <sup>2</sup>	549,00
5.	Оценка расхождения Р и Ркад (Р - Ркад), м <sup>2</sup>	0
6.	Предельный минимальный и максимальный размеры земельного участка (Рмин и Рмакс), м <sup>2</sup>	— —
7.	Вид (виды) разрешенного использования	Для жилищных нужд под жилой дом, для размещения домов индивидуальной жилой застройки
7.1.	Дополнительные сведения об использовании земельного участка	—
8.	Кадастровый или иной государственный учетный номер (инвентарный) здания, сооружения, объекта незавершенного строительства, расположенного на земельном участке	55:36:090109:1622
9.	Сведения о земельных участках (землях общего пользования, территории общего пользования), посредством которых обеспечивается доступ	—
10.	Иные сведения	—

**4. Пояснения к сведениям об уточняемом земельном участке с кадастровым номером 55:36:090109:249 :**

1.	—
----	---

**1. Сведения о характерных точках границ уточняемого земельного участка с кадастровым номером 55:36:090109:1001 :**

Система координат МСК-55, зона 2 Зона № 2

Обозначение характерных точек границ	Координаты, м				Метод определения координат	Формулы, примененные для расчета средней квадратической погрешности определения координат характерных точек границ (Mt), с подставленными в такие формулы значениями и итоговые (вычисленные) значения Mt, м	Описание закрепления точки
	содержатся в Едином государственном реестре недвижимости		определены в результате выполнения комплексных кадастровых работ				
	X	Y	X	Y			
1	2	3	4	5	6	7	8
1025	482 842,76	2 165 307,04	482 842,76	2 165 307,04	—	—	—
1026	482 850,43	2 165 306,29	482 850,43	2 165 306,29	—	—	—

1	2	3	4	5	6	7	8
1027	482 849,91	2 165 299,85	482 849,91	2 165 299,85	—	—	—
1028	482 857,85	2 165 299,00	482 857,85	2 165 299,00			
1029	482 858,49	2 165 305,74	482 858,49	2 165 305,74			
н927О	—	—	482 852,65	2 165 306,04	Метод спутниковых геодезических измерений (определений)	Mt = 0,10	
н926О	—	—	482 853,37	2 165 317,03			
1032	482 843,17	2 165 317,59	482 843,17	2 165 317,59	—	—	
1025	482 842,76	2 165 307,04	482 842,76	2 165 307,04			

**2. Сведения о частях границ уточняемого земельного участка с кадастровым номером** 55:36:090109:1001 :

Обозначение части границ		Горизонтальное проложение (S), м	Описание прохождения части границ	Сведения о согласовании местоположения границ (согласовано/спорное)
от т.	до т.			
1	2	3	4	5
1025	1026	7,71	—	согласовано
1026	1027	6,46		
1027	1028	7,99		
1028	1029	6,77		
1029	н927О	5,85		
н927О	н926О	11,01		
н926О	1032	10,22		
1032	1025	10,56		

**3. Сведения о характеристиках уточняемого земельного участка с кадастровым номером** 55:36:090109:1001 :

№ п/п	Наименование характеристики земельного участка	Значение характеристики
1	2	3
1.	Адрес земельного участка	—
1.1.	Сведения о местоположении земельного участка (при отсутствии адреса) в структурированном в соответствии с федеральной информационной адресной системой виде	
1.2.	Дополнительные сведения о местоположении земельного участка	Местоположение установлено относительно ориентира, расположенного за пределами участка. Ориентир 3-этажный жилой дом. Участок находится примерно в 25 м., по направлению на северо-запад от ориентира. Почтовый адрес ориентира: Омская область, г. Омск, Центральный АО, ул. Б.Хмельницкого, д. 136.
2.	Площадь земельного участка ± величина погрешности определения (вычисления) площади ( $P \pm \Delta P$ ), м <sup>2</sup>	161 ± 4,00

1	2	3
3.	Формула, примененная для вычисления предельной погрешности определения площади земельного участка, с подставленными значениями и итоговые (вычисленные) значения	$3,5*0,10*\sqrt{(161,00)} = 4$
4.	Площадь земельного участка согласно сведениям Единого государственного реестра недвижимости (Ркад), м <sup>2</sup>	161,00
5.	Оценка расхождения Р и Ркад (Р - Ркад), м <sup>2</sup>	0
6.	Предельный минимальный и максимальный размеры земельного участка (Рмин и Рмакс), м <sup>2</sup>	— —
7.	Вид (виды) разрешенного использования	для общественно-деловых целей под строительство спортивного клуба
7.1.	Дополнительные сведения об использовании земельного участка	—
8.	Кадастровый или иной государственный учетный номер (инвентарный) здания, сооружения, объекта незавершенного строительства, расположенного на земельном участке	55:36:090109:6934
9.	Сведения о земельных участках (землях общего пользования, территории общего пользования), посредством которых обеспечивается доступ	—
10.	Иные сведения	—

**4. Пояснения к сведениям об уточняемом земельном участке с кадастровым номером** 55:36:090109:1001 :

1.	—
----	---

**1. Сведения о характерных точках границ уточняемого земельного участка с кадастровым номером** 55:36:090109:1003 :  
Система координат МСК-55, зона 2 Зона № 2

Обозначение характерных точек границ	Координаты, м				Метод определения координат	Формулы, примененные для расчета средней квадратической погрешности определения координат характерных точек границ (Mt), с подставленными в такие формулы значениями и итоговые (вычисленные) значения Mt, м	Описание закрепления точки
	содержатся в Едином государственном реестре недвижимости		определены в результате выполнения комплексных кадастровых работ				
	X	Y	X	Y			
1	2	3	4	5	6	7	8
744	482 946,07	2 164 861,64	482 946,07	2 164 861,64	—	—	—
743	482 946,44	2 164 865,50	482 946,44	2 164 865,50			
742	482 949,17	2 164 893,82	482 949,17	2 164 893,82			

1	2	3	4	5	6	7	8
1033	482 925,75	2 164 896,06	482 925,75	2 164 896,06	—	—	—
1034	482 925,47	2 164 894,02	482 925,47	2 164 894,02			
1035	482 905,93	2 164 895,47	482 905,93	2 164 895,47			
1036	482 903,28	2 164 863,05	482 903,28	2 164 863,05			
1037	482 910,50	2 164 862,59	482 910,50	2 164 862,59			
1038	482 945,94	2 164 860,50	482 945,94	2 164 860,50			
744	482 946,07	2 164 861,64	482 946,07	2 164 861,64			

**2. Сведения о частях границ уточняемого земельного участка с кадастровым номером** 55:36:090109:1003 :

Обозначение части границ		Горизонтальное проложение (S), м	Описание прохождения части границ	Сведения о согласовании местоположения границ (согласовано/спорное)
от т.	до т.			
1	2	3	4	5
744	743	3,88	—	согласовано
743	742	28,45		
742	1033	23,53		
1033	1034	2,06		
1034	1035	19,59		
1035	1036	32,53		
1036	1037	7,23		
1037	1038	35,50		
1038	744	1,15		

**3. Сведения о характеристиках уточняемого земельного участка с кадастровым номером** 55:36:090109:1003 :

№ п/п	Наименование характеристики земельного участка	Значение характеристики
1	2	3
1.	Адрес земельного участка	—
1.1.	Сведения о местоположении земельного участка (при отсутствии адреса) в структурированном в соответствии с федеральной информационной адресной системой виде	
1.2.	Дополнительные сведения о местоположении земельного участка	Местоположение установлено относительно ориентира, расположенного в границах участка. Ориентир здания. Почтовый адрес ориентира: Омская область, г. Омск, р-н. Центральный АО, ул. Куйбышева, д. 77 корп. 1.
2.	Площадь земельного участка ± величина погрешности определения (вычисления) площади ( $P \pm \Delta P$ ), м <sup>2</sup>	1 428 ± 13,00

1	2	3
3.	Формула, примененная для вычисления предельной погрешности определения площади земельного участка, с подставленными значениями и итоговые (вычисленные) значения	$3,5*0,10*\sqrt{(1\ 428,00)} = 13$
4.	Площадь земельного участка согласно сведениям Единого государственного реестра недвижимости (Ркад), м <sup>2</sup>	1 427,00
5.	Оценка расхождения Р и Ркад (Р - Ркад), м <sup>2</sup>	1
6.	Предельный минимальный и максимальный размеры земельного участка (Рмин и Рмакс), м <sup>2</sup>	— —
7.	Вид (виды) разрешенного использования	Для общественно-деловых целей под строительство пристройки для расширения административно-офисного здания
7.1.	Дополнительные сведения об использовании земельного участка	—
8.	Кадастровый или иной государственный учетный номер (инвентарный) здания, сооружения, объекта незавершенного строительства, расположенного на земельном участке	55:36:090109:1594; 55:36:090109:1599
9.	Сведения о земельных участках (землях общего пользования, территории общего пользования), посредством которых обеспечивается доступ	—
10.	Иные сведения	Сдан в аренду. Обременение возникает на основании: Распоряжение Мэра города Омска. № 275-р, выдан В.Ф. Шрейдер.

**4. Пояснения к сведениям об уточняемом земельном участке с кадастровым номером** 55:36:090109:1003 :

1.	—
----	---

**1. Сведения о характерных точках границ уточняемого земельного участка с кадастровым номером** 55:36:090109:1018 :  
Система координат МСК-55, зона 2 Зона № 2

Обозначение характерных точек границ	Координаты, м				Метод определения координат	Формулы, примененные для расчета средней квадратической погрешности определения координат характерных точек границ (Mt), с подставленными в такие формулы значениями и итоговые (вычисленные) значения Mt, м	Описание закрепления точки
	содержатся в Едином государственном реестре недвижимости		определены в результате выполнения комплексных кадастровых работ				
	X	Y	X	Y			
1	2	3	4	5	6	7	8
1039	482 679,78	2 164 877,52	482 679,78	2 164 877,52	—	—	—

1	2	3	4	5	6	7	8
1040	482 633,64	2 164 881,36	482 633,64	2 164 881,36	—	—	—
1041	482 631,48	2 164 854,20	482 631,48	2 164 854,20			
1042	482 652,94	2 164 851,81	482 652,94	2 164 851,81			
1043	482 652,53	2 164 845,73	482 652,53	2 164 845,73			
1044	482 655,58	2 164 845,38	482 655,58	2 164 845,38			
1045	482 655,49	2 164 842,80	482 655,49	2 164 842,80			
1046	482 652,38	2 164 843,07	482 652,38	2 164 843,07			
1047	482 652,17	2 164 840,11	482 652,17	2 164 840,11			
1048	482 630,52	2 164 841,87	482 630,52	2 164 841,87			
1049	482 625,79	2 164 782,26	482 625,79	2 164 782,26			
1050	482 670,48	2 164 778,26	482 670,48	2 164 778,26			
1039	482 679,78	2 164 877,52	482 679,78	2 164 877,52			

**2. Сведения о частях границ уточняемого земельного участка с кадастровым номером** 55:36:090109:1018 :

Обозначение части границ		Горизонтальное проложение (S), м	Описание прохождения части границ	Сведения о согласовании местоположения границ (согласовано/спорное)
от т.	до т.			
1	2	3	4	5
1039	1040	46,30	—	согласовано
1040	1041	27,25		
1041	1042	21,59		
1042	1043	6,09		
1043	1044	3,07		
1044	1045	2,58		
1045	1046	3,12		
1046	1047	2,97		
1047	1048	21,72		
1048	1049	59,80		
1049	1050	44,87		
1050	1039	99,69		

**3. Сведения о характеристиках уточняемого земельного участка с кадастровым номером** 55:36:090109:1018 :

№ п/п	Наименование характеристики земельного участка	Значение характеристики
1	2	3

1	2	3
1.	Адрес земельного участка	—
1.1.	Сведения о местоположении земельного участка (при отсутствии адреса) в структурированном в соответствии с федеральной информационной адресной системой виде	
1.2.	Дополнительные сведения о местоположении земельного участка	Местоположение установлено относительно ориентира, расположенного за пределами участка. Ориентир 2-этажное здание жилого дома. Участок находится примерно в 20 м., по направлению на север от ориентира. Почтовый адрес ориентира: Омская область, г. Омск, р-н. Центральный АО, ул. 20 лет РККА, д. 7/1.
2.	Площадь земельного участка ± величина погрешности определения (вычисления) площади ( $P \pm \Delta P$ ), м <sup>2</sup>	4 269 ± 23,00
3.	Формула, примененная для вычисления предельной погрешности определения площади земельного участка, с подставленными значениями и итоговые (вычисленные) значения	$3,5 * 0,10 * \sqrt{(4\ 269,00)} = 23$
4.	Площадь земельного участка согласно сведениям Единого государственного реестра недвижимости (Ркад), м <sup>2</sup>	4 268,00
5.	Оценка расхождения Р и Ркад ( $P - P_{кад}$ ), м <sup>2</sup>	1
6.	Предельный минимальный и максимальный размеры земельного участка (Рмин и Рмакс), м <sup>2</sup>	— —
7.	Вид (виды) разрешенного использования	Для жилищных нужд под строительство жилого дома
7.1.	Дополнительные сведения об использовании земельного участка	—
8.	Кадастровый или иной государственный учетный номер (инвентарный) здания, сооружения, объекта незавершенного строительства, расположенного на земельном участке	—
9.	Сведения о земельных участках (землях общего пользования, территории общего пользования), посредством которых обеспечивается доступ	—
10.	Иные сведения	—
<b>4. Пояснения к сведениям об уточняемом земельном участке с кадастровым номером</b>		<b>55:36:090109:1018</b> :
1.		—



**1. Сведения о характерных точках границ уточняемого земельного участка с кадастровым номером** 55:36:090109:1020 :  
 Система координат МСК-55, зона 2 Зона № 2

Обозначение характерных точек границ	Координаты, м				Метод определения координат	Формулы, примененные для расчета средней квадратической погрешности определения координат характерных точек границ (Mt), с подставленными в такие формулы значениями и итоговые (вычисленные) значения Mt, м	Описание закрепления точки
	содержатся в Едином государственном реестре недвижимости		определены в результате выполнения комплексных кадастровых работ				
	X	Y	X	Y			
1	2	3	4	5	6	7	8
1051	482 754,93	2 165 145,25	482 754,93	2 165 145,25	—	—	—
1052	482 750,88	2 165 103,26	482 750,88	2 165 103,26			
1053	482 785,33	2 165 100,66	482 785,33	2 165 100,66			
1054	482 788,57	2 165 142,38	482 788,57	2 165 142,38			
1051	482 754,93	2 165 145,25	482 754,93	2 165 145,25			

**2. Сведения о частях границ уточняемого земельного участка с кадастровым номером** 55:36:090109:1020 :

Обозначение части границ		Горизонтальное проложение (S), м	Описание прохождения части границ	Сведения о согласовании местоположения границ (согласовано/спорное)
от т.	до т.			
1	2	3	4	5
1051	1052	42,18	—	согласовано
1052	1053	34,55		
1053	1054	41,85		
1054	1051	33,76		

**3. Сведения о характеристиках уточняемого земельного участка с кадастровым номером** 55:36:090109:1020 :

№ п/п	Наименование характеристики земельного участка	Значение характеристики
1	2	3
1.	Адрес земельного участка	—
1.1.	Сведения о местоположении земельного участка (при отсутствии адреса) в структурированном в соответствии с федеральной информационной адресной системой виде	
1.2.	Дополнительные сведения о местоположении земельного участка	Местоположение установлено относительно ориентира, расположенного за пределами участка. Ориентир 2-этажное нежилое здание. Участок находится примерно в 30 м, по направлению на юг от ориентира. Почтовый адрес ориентира: Омская область, г. Омск, ул. Красных Зорь, д. 54 а.

1	2	3
2.	Площадь земельного участка ± величина погрешности определения (вычисления) площади ( $P \pm \Delta P$ ), м <sup>2</sup>	1 435 ± 13,00
3.	Формула, примененная для вычисления предельной погрешности определения площади земельного участка, с подставленными значениями и итоговые (вычисленные) значения	$3,5 * 0,10 * \sqrt{(1\ 435,00)} = 13$
4.	Площадь земельного участка согласно сведениям Единого государственного реестра недвижимости (Ркад), м <sup>2</sup>	1 435,00
5.	Оценка расхождения P и Ркад ( $P - P_{кад}$ ), м <sup>2</sup>	0
6.	Предельный минимальный и максимальный размеры земельного участка (Рмин и Рмакс), м <sup>2</sup>	— —
7.	Вид (виды) разрешенного использования	Для жилищных нужд под строительство жилого дома
7.1.	Дополнительные сведения об использовании земельного участка	—
8.	Кадастровый или иной государственный учетный номер (инвентарный) здания, сооружения, объекта незавершенного строительства, расположенного на земельном участке	55:36:090109:7629
9.	Сведения о земельных участках (землях общего пользования, территории общего пользования), посредством которых обеспечивается доступ	—
10.	Иные сведения	—

**4. Пояснения к сведениям об уточняемом земельном участке с кадастровым номером** 55:36:090109:1020 :

1.	—
----	---

**1. Сведения о характерных точках границ уточняемого земельного участка с кадастровым номером** 55:36:090109:1022 :

Система координат МСК-55, зона 2 Зона № 2

Обозначение характерных точек границ	Координаты, м				Метод определения координат	Формулы, примененные для расчета средней квадратической погрешности определения координат характерных точек границ (Mt), с подставленными в такие формулы значениями и итоговые (вычисленные) значения Mt, м	Описание закрепления точки
	содержатся в Едином государственном реестре недвижимости		определены в результате выполнения комплексных кадастровых работ				
	X	Y	X	Y			
1	2	3	4	5	6	7	8
710	483 026,58	2 165 099,70	483 026,58	2 165 099,70	—	—	—

1	2	3	4	5	6	7	8
709	483 028,66	2 165 108,46	483 028,66	2 165 108,46	—	—	—
708	483 029,09	2 165 136,87	483 029,09	2 165 136,87			
707	483 029,23	2 165 146,05	483 029,23	2 165 146,05			
1055	482 933,00	2 165 154,03	482 933,00	2 165 154,03			
1056	482 927,58	2 165 092,53	482 927,58	2 165 092,53			
1057	482 936,27	2 165 091,79	482 936,27	2 165 091,79			
1058	482 936,08	2 165 089,53	482 936,08	2 165 089,53			
711	483 026,45	2 165 087,49	483 026,45	2 165 087,49			
710	483 026,58	2 165 099,70	483 026,58	2 165 099,70			

**2. Сведения о частях границ уточняемого земельного участка с кадастровым номером 55:36:090109:1022 :**

Обозначение части границ		Горизонтальное проложение (S), м	Описание прохождения части границ	Сведения о согласовании местоположения границ (согласовано/спорное)
от т.	до т.			
1	2	3	4	5
710	709	9,00	—	согласовано
709	708	28,41		
708	707	9,18		
707	1055	96,56		
1055	1056	61,74		
1056	1057	8,72		
1057	1058	2,27		
1058	711	90,39		
711	710	12,21		

**3. Сведения о характеристиках уточняемого земельного участка с кадастровым номером 55:36:090109:1022 :**

№ п/п	Наименование характеристики земельного участка	Значение характеристики
1	2	3
1.	Адрес земельного участка	—
1.1.	Сведения о местоположении земельного участка (при отсутствии адреса) в структурированном в соответствии с федеральной информационной адресной системой виде	
1.2.	Дополнительные сведения о местоположении земельного участка	Местоположение установлено относительно ориентира, расположенного за пределами участка. Ориентир здание. Участок находится примерно в 42 м., по направлению на запад от ориентира. Почтовый адрес ориентира: Омская область, г. Омск, Центральный АО, ул. Красных Зорь, д. 83 А.



1	2	3	4	5	6	7	8
1059	482 975,13	2 164 563,90	482 975,13	2 164 563,90	—	—	—
1060	482 973,06	2 164 563,81	482 973,06	2 164 563,81			
1061	482 973,17	2 164 561,73	482 973,17	2 164 561,73			
1062	482 975,23	2 164 561,82	482 975,23	2 164 561,82			
1059	482 975,13	2 164 563,90	482 975,13	2 164 563,90			

**2. Сведения о частях границ уточняемого земельного участка с кадастровым номером 55:36:090109:1024 :**

Обозначение части границ		Горизонтальное проложение (S), м	Описание прохождения части границ	Сведения о согласовании местоположения границ (согласовано/спорное)
от т.	до т.			
1	2	3	4	5
1059	1060	2,07	—	согласовано
1060	1061	2,08		
1061	1062	2,06		
1062	1059	2,08		

**3. Сведения о характеристиках уточняемого земельного участка с кадастровым номером 55:36:090109:1024 :**

№ п/п	Наименование характеристики земельного участка	Значение характеристики
1	2	3
1.	Адрес земельного участка	—
1.1.	Сведения о местоположении земельного участка (при отсутствии адреса) в структурированном в соответствии с федеральной информационной адресной системой виде	
1.2.	Дополнительные сведения о местоположении земельного участка	Местоположение установлено относительно ориентира, расположенного за пределами участка. Ориентир здание. Участок находится примерно в 45 м, по направлению на запад от ориентира. Почтовый адрес ориентира: Омская область, г. Омск, р-н. Центральный АО, ул. Куйбышева, д. 75.
2.	Площадь земельного участка ± величина погрешности определения (вычисления) площади ( $P \pm \Delta P$ ), м <sup>2</sup>	$4 \pm 1,00$
3.	Формула, примененная для вычисления предельной погрешности определения площади земельного участка, с подставленными значениями и итоговые (вычисленные) значения	$3,5 * 0,10 * \sqrt{(4,00)} = 1$
4.	Площадь земельного участка согласно сведениям Единого государственного реестра недвижимости (Ркад), м <sup>2</sup>	5,00
5.	Оценка расхождения Р и Ркад ( $P - P_{кад}$ ), м <sup>2</sup>	1

1	2	3
6.	Предельный минимальный и максимальный размеры земельного участка (Рмин и Рмакс), м <sup>2</sup>	— —
7.	Вид (виды) разрешенного использования	Земли общего пользования, для установки и эксплуатации рекламной конструкции.
7.1.	Дополнительные сведения об использовании земельного участка	—
8.	Кадастровый или иной государственный учетный номер (инвентарный) здания, сооружения, объекта незавершенного строительства, расположенного на земельном участке	—
9.	Сведения о земельных участках (землях общего пользования, территории общего пользования), посредством которых обеспечивается доступ	—
10.	Иные сведения	<p>права собственников земельных участков, землепользователей, землевладельцев, арендаторов земельных участков ограничены в возведении жилых, производственных, культурно-бытовых и иных зданий, строений, сооружений, в проведении оросительных, осушительных, культуртехнических и других мелиоративных работ, строительстве прудов и иных водных объектов на земельных участках, которые расположены в границах резервируемых земель, Постановление Администрации города Омска от 31.05.2012 г № 759-п "О резервировании земель для муниципальных нужд по улице Куйбышева в Центральном и Октябрьском административных округах города Омска". Учётный номер зоны 55.36.2.160. Обременение возникает на основании: Решение "Об утверждении Генерального плана муниципального образования городской округ город Омск". № №43, выдан Омский городской совет.</p> <p>Согласно Приказу Министерства архитектуры, строительства и ЖКХ РФ от 17 августа 1992 г. № 197 в пределах охранных зон тепловых сетей не допускается производить действия, которые могут повлечь нарушения в нормальной работе тепловых сетей, их повреждение, несчастные случаи, или препятствующие ремонту: размещать автозаправочные станции, хранилища горюче-смазочных материалов, складировать агрессивные химические материалы; загромождать подходы и подъезды к объектам и сооружениям тепловых сетей, складировать тяжелые и громоздкие материалы, возводить временные строения и заборы; устраивать спортивные и игровые площадки, неорганизованные рынки, остановочные пункты общественного транспорта, стоянки всех видов машин и механизмов, гаражи, огороды и т.п.; устраивать всякого рода свалки, разжигать костры, сжигать бытовой мусор или промышленные отходы; производить работы ударными механизмами, производить сброс и слив едких и коррозионно-активных веществ и горюче-смазочных материалов; проникать в помещения павильонов, центральных и индивидуальных тепловых пунктов посторонним лицам; открывать, снимать, засыпать люки камер тепловых сетей; сбрасывать в камеры мусор, отходы, снег и т.д.; снимать покровный металлический слой тепловой изоляции; разрушать тепловую изоляцию; ходить по трубопроводам надземной прокладки (переход через трубы разрешается только по специальным переходным мостикам);</p>

1	2	3
		<p>занимать подвалы зданий, особенно имеющих опасность затопления, в которых проложены тепловые сети или оборудованы тепловые вводы под мастерские, склады, для иных целей; тепловые вводы в здания должны быть загерметизированы.6. В пределах территории охранных зон тепловых сетей без письменного согласия предприятий и организаций, в ведении которых находятся эти сети, запрещается: производить строительство, капитальный ремонт, реконструкцию или снос любых зданий и сооружений; производить земельные работы, планировку грунта, посадку деревьев и кустарников устраивать монументальные клумбы; производить погрузочно-разгрузочные работы, а также работы, связанные с разбиванием грунта и дорожных покрытий; сооружать проезды и переходы через трубопроводы тепловых сетей.. Учётный номер зоны 55.36.2.799. Обременение возникает на основании: Доверенность. № 174, выдан АО "Омские распределительные тепловые сети".</p> <p>Занят рекламной конструкцией № Ц-ЩТ-1844-06 рм. Обременение возникает на основании: Решение об осуществлении кадастрового учета серия Ф 36/08- №2365. .</p> <p>Публичный сервитут в целях размещения, эксплуатации сетей теплоснабжения "Тепловая трасса 2-ой тепловой район, южный луч", срок публичного сервитута - 49 лет.. Учётный номер зоны 55:36-6.3265. Обременение возникает на основании: Постановление "Об установлении публичного сервитута". № 850-п, выдан Администрация города Омска.</p>

**4. Пояснения к сведениям об уточняемом земельном участке с кадастровым номером** 55:36:090109:1024 :

1.	—
----	---

**1. Сведения о характерных точках границ уточняемого земельного участка с кадастровым номером** 55:36:090109:1032 :

Система координат МСК-55, зона 2 Зона № 2

Обозначение характерных точек границ	Координаты, м				Метод определения координат	Формулы, примененные для расчета средней квадратической погрешности определения координат характерных точек границ (Mt), с подставленными в такие формулы значениями и итоговые (вычисленные) значения Mt, м	Описание закрепления точки
	содержатся в Едином государственном реестре недвижимости		определены в результате выполнения комплексных кадастровых работ				
	X	Y	X	Y			
1	2	3	4	5	6	7	8
1063	483 095,88	2 165 279,68	483 095,88	2 165 279,68	—	—	—
н10640	—	—	483 095,32	2 165 267,23	Метод спутниковых геодезических измерений (определений)	Mt = 0,10	
1065	483 145,41	2 165 265,30	483 145,41	2 165 265,30	—	—	

1	2	3	4	5	6	7	8
1066	483 146,05	2 165 277,70	483 146,05	2 165 277,70	—	—	—
1063	483 095,88	2 165 279,68	483 095,88	2 165 279,68	—	—	—

**2. Сведения о частях границ уточняемого земельного участка с кадастровым номером** 55:36:090109:1032 :

Обозначение части границ		Горизонтальное проложение (S), м	Описание прохождения части границ	Сведения о согласовании местоположения границ (согласовано/спорное)
от т.	до т.			
1	2	3	4	5
1063	н1064О	12,46	—	согласовано
н1064О	1065	50,13		
1065	1066	12,42		
1066	1063	50,21		

**3. Сведения о характеристиках уточняемого земельного участка с кадастровым номером** 55:36:090109:1032 :

№ п/п	Наименование характеристики земельного участка	Значение характеристики
1	2	3
1.	Адрес земельного участка	—
1.1.	Сведения о местоположении земельного участка (при отсутствии адреса) в структурированном в соответствии с федеральной информационной адресной системой виде	
1.2.	Дополнительные сведения о местоположении земельного участка	Местоположение установлено относительно ориентира, расположенного за пределами участка. Ориентир жилой дом. Участок находится примерно в 50 м, по направлению на юго-восток от ориентира. Почтовый адрес ориентира: Омская область, г. Омск, р-н. Центральный АО, ул. Пирогова, д. 48А.
2.	Площадь земельного участка ± величина погрешности определения (вычисления) площади ( $P \pm \Delta P$ ), м <sup>2</sup>	624 ± 9,00
3.	Формула, примененная для вычисления предельной погрешности определения площади земельного участка, с подставленными значениями и итоговые (вычисленные) значения	$3,5 * 0,10 * \sqrt{(624,00)} = 9$
4.	Площадь земельного участка согласно сведениям Единого государственного реестра недвижимости (Ркад), м <sup>2</sup>	624,00
5.	Оценка расхождения Р и Ркад ( $P - P_{кад}$ ), м <sup>2</sup>	0
6.	Предельный минимальный и максимальный размеры земельного участка (Рмин и Рмакс), м <sup>2</sup>	— —
7.	Вид (виды) разрешенного использования	Для общественно-деловых целей под гаражные боксы
7.1.	Дополнительные сведения об использовании земельного участка	—



1	2	3
8.	Кадастровый или иной государственный учетный номер (инвентарный) здания, сооружения, объекта незавершенного строительства, расположенного на земельном участке	—
9.	Сведения о земельных участках (землях общего пользования, территории общего пользования), посредством которых обеспечивается доступ	—
10.	Иные сведения	—

**4. Пояснения к сведениям об уточняемом земельном участке с кадастровым номером** 55:36:090109:1032 :

1.	—
----	---

**1. Сведения о характерных точках границ уточняемого земельного участка с кадастровым номером** 55:36:090109:1036 :  
 Система координат МСК-55, зона 2 Зона № 2

Обозначение характерных точек границ	Координаты, м				Метод определения координат	Формулы, примененные для расчета средней квадратической погрешности определения координат характерных точек границ (Mt), с подставленными в такие формулы значениями и итоговые (вычисленные) значения Mt, м	Описание закрепления точки
	содержатся в Едином государственном реестре недвижимости		определены в результате выполнения комплексных кадастровых работ				
	X	Y	X	Y			
1	2	3	4	5	6	7	8
417	482 470,26	2 164 822,19	482 470,26	2 164 822,19	Метод спутниковых геодезических измерений (определений)	Mt = 0,10	—
845	482 469,74	2 164 818,64	482 469,74	2 164 818,64			
844	482 463,23	2 164 819,09	482 463,23	2 164 819,09			
429	482 463,13	2 164 818,28	482 463,13	2 164 818,28			
н428У	—	—	482 463,63	2 164 817,35			
427	482 461,29	2 164 798,25	—	—			
426	482 461,99	2 164 797,96	—	—			

1	2	3	4	5	6	7	8
н436У	—	—	482 462,09	2 164 797,41	Метод спутниковых геодезических измерений (определений)	Mt = 0,10	—
435	482 461,45	2 164 790,06	482 461,45	2 164 790,06			
1067	482 482,75	2 164 787,77	482 482,75	2 164 787,77	—	—	
1068	482 484,62	2 164 816,26	482 484,62	2 164 816,26			
420	482 484,69	2 164 820,15	482 484,69	2 164 820,15			
419	482 471,37	2 164 821,21	482 471,37	2 164 821,21			
418	482 471,38	2 164 822,19	482 471,38	2 164 822,19			
417	482 470,26	2 164 822,19	482 470,26	2 164 822,19	Метод спутниковых геодезических измерений (определений)	Mt = 0,10	

**2. Сведения о частях границ уточняемого земельного участка с кадастровым номером 55:36:090109:1036 :**

Обозначение части границ		Горизонтальное проложение (S), м	Описание прохождения части границ	Сведения о согласовании местоположения границ (согласовано/спорное)
от т.	до т.			
1	2	3	4	5
417	845	3,59	—	согласовано
845	844	6,53		
844	429	0,82		
429	н428У	1,06		
н428У	н436У	20,00		
н436У	435	7,38		
435	1067	21,42		
1067	1068	28,55		
1068	420	3,89		
420	419	13,36		
419	418	0,98		
418	417	1,12		

**3. Сведения о характеристиках уточняемого земельного участка с кадастровым номером 55:36:090109:1036 :**

№ п/п	Наименование характеристики земельного участка	Значение характеристики
1	2	3

1	2	3
1.	Адрес земельного участка	—
1.1.	Сведения о местоположении земельного участка (при отсутствии адреса) в структурированном в соответствии с федеральной информационной адресной системой виде	
1.2.	Дополнительные сведения о местоположении земельного участка	Местоположение установлено относительно ориентира, расположенного за пределами участка. Ориентир здание. Участок находится примерно в 37 м, по направлению на юг от ориентира. Почтовый адрес ориентира: Омская область, г Омск, Октябрьский АО, ул 20 лет РККА, д 5.
2.	Площадь земельного участка ± величина погрешности определения (вычисления) площади ( $P \pm \Delta P$ ), м <sup>2</sup>	665 ± 9,00
3.	Формула, примененная для вычисления предельной погрешности определения площади земельного участка, с подставленными значениями и итоговые (вычисленные) значения	$3,5 * 0,10 * \sqrt{(665,00)} = 9$
4.	Площадь земельного участка согласно сведениям Единого государственного реестра недвижимости (Ркад), м <sup>2</sup>	680,00
5.	Оценка расхождения P и Ркад ( $P - P_{кад}$ ), м <sup>2</sup>	15
6.	Предельный минимальный и максимальный размеры земельного участка (Pмин и Pмакс), м <sup>2</sup>	— —
7.	Вид (виды) разрешенного использования	Для строительства офисного здания
7.1.	Дополнительные сведения об использовании земельного участка	—
8.	Кадастровый или иной государственный учетный номер (инвентарный) здания, сооружения, объекта незавершенного строительства, расположенного на земельном участке	55:36:090109:6724
9.	Сведения о земельных участках (землях общего пользования, территории общего пользования), посредством которых обеспечивается доступ	—
10.	Иные сведения	—
<b>4. Пояснения к сведениям об уточняемом земельном участке с кадастровым номером</b>		<b>55:36:090109:1036</b> :
1.		—

**1. Сведения о характерных точках границ уточняемого земельного участка с кадастровым номером** 55:36:090109:1038 :  
 Система координат МСК-55, зона 2 Зона № 2

Обозначение характерных точек границ	Координаты, м				Метод определения координат	Формулы, примененные для расчета средней квадратической погрешности определения координат характерных точек границ (Mt), с подставленными в такие формулы значениями и итоговые (вычисленные) значения Mt, м	Описание закрепления точки
	содержатся в Едином государственном реестре недвижимости		определены в результате выполнения комплексных кадастровых работ				
	X	Y	X	Y			
1	2	3	4	5	6	7	8
1069	482 329,13	2 164 899,09	482 329,13	2 164 899,09	—	—	—
1070	482 327,14	2 164 899,30	482 327,14	2 164 899,30			
1071	482 326,87	2 164 896,82	482 326,87	2 164 896,82			
1072	482 328,86	2 164 896,60	482 328,86	2 164 896,60			
1069	482 329,13	2 164 899,09	482 329,13	2 164 899,09			

**2. Сведения о частях границ уточняемого земельного участка с кадастровым номером** 55:36:090109:1038 :

Обозначение части границ		Горизонтальное проложение (S), м	Описание прохождения части границ	Сведения о согласовании местоположения границ (согласовано/спорное)
от т.	до т.			
1	2	3	4	5
1069	1070	2,00	—	согласовано
1070	1071	2,49		
1071	1072	2,00		
1072	1069	2,50		

**3. Сведения о характеристиках уточняемого земельного участка с кадастровым номером** 55:36:090109:1038 :

№ п/п	Наименование характеристики земельного участка	Значение характеристики
1	2	3
1.	Адрес земельного участка	—
1.1.	Сведения о местоположении земельного участка (при отсутствии адреса) в структурированном в соответствии с федеральной информационной адресной системой виде	
1.2.	Дополнительные сведения о местоположении земельного участка	Местоположение установлено относительно ориентира, расположенного за пределами участка. Ориентир здание. Участок находится примерно в 53, по направлению на северо-запад от ориентира. Почтовый адрес ориентира: Омская область, г. Омск, ул. Масленникова, д. 23.

1	2	3
2.	Площадь земельного участка ± величина погрешности определения (вычисления) площади ( $P \pm \Delta P$ ), м <sup>2</sup>	5 ± 1,00
3.	Формула, примененная для вычисления предельной погрешности определения площади земельного участка, с подставленными значениями и итоговые (вычисленные) значения	$3,5*0,10*\sqrt{(5,00)} = 1$
4.	Площадь земельного участка согласно сведениям Единого государственного реестра недвижимости (Ркад), м <sup>2</sup>	5,00
5.	Оценка расхождения P и Ркад ( $P - P_{кад}$ ), м <sup>2</sup>	0
6.	Предельный минимальный и максимальный размеры земельного участка (Рмин и Рмакс), м <sup>2</sup>	— —
7.	Вид (виды) разрешенного использования	земли общего пользования для установки и эксплуатации рекламной конструкции
7.1.	Дополнительные сведения об использовании земельного участка	—
8.	Кадастровый или иной государственный учетный номер (инвентарный) здания, сооружения, объекта незавершенного строительства, расположенного на земельном участке	—
9.	Сведения о земельных участках (землях общего пользования, территории общего пользования), посредством которых обеспечивается доступ	—
10.	Иные сведения	—

**4. Пояснения к сведениям об уточняемом земельном участке с кадастровым номером** 55:36:090109:1038 :

1.	—
----	---

**1. Сведения о характерных точках границ уточняемого земельного участка с кадастровым номером** 55:36:090109:1039 :

Система координат МСК-55, зона 2 Зона № 2

Обозначение характерных точек границ	Координаты, м				Метод определения координат	Формулы, примененные для расчета средней квадратической погрешности определения координат характерных точек границ (Mt), с подставленными в такие формулы значениями и итоговые (вычисленные) значения Mt, м	Описание закрепления точки
	содержатся в Едином государственном реестре недвижимости		определены в результате выполнения комплексных кадастровых работ				
	X	Y	X	Y			
1	2	3	4	5	6	7	8
1073	482 333,69	2 164 950,53	482 333,69	2 164 950,53	—	—	—

1	2	3	4	5	6	7	8
1074	482 331,54	2 164 950,68	482 331,54	2 164 950,68	—	—	—
1075	482 331,36	2 164 948,38	482 331,36	2 164 948,38			
1076	482 333,55	2 164 948,22	482 333,55	2 164 948,22			
1073	482 333,69	2 164 950,53	482 333,69	2 164 950,53			

**2. Сведения о частях границ уточняемого земельного участка с кадастровым номером** 55:36:090109:1039 :

Обозначение части границ		Горизонтальное проложение (S), м	Описание прохождения части границ	Сведения о согласовании местоположения границ (согласовано/спорное)
от т.	до т.			
1	2	3	4	5
1073	1074	2,16	—	согласовано
1074	1075	2,31		
1075	1076	2,20		
1076	1073	2,31		

**3. Сведения о характеристиках уточняемого земельного участка с кадастровым номером** 55:36:090109:1039 :

№ п/п	Наименование характеристики земельного участка	Значение характеристики
1	2	3
1.	Адрес земельного участка	—
1.1.	Сведения о местоположении земельного участка (при отсутствии адреса) в структурированном в соответствии с федеральной информационной адресной системой виде	
1.2.	Дополнительные сведения о местоположении земельного участка	Местоположение установлено относительно ориентира, расположенного за пределами участка. Ориентир здание. Участок находится примерно в 18 м, по направлению на запад от ориентира. Почтовый адрес ориентира: Омская область, г. Омск, ул. Масленникова, д. 125.
2.	Площадь земельного участка ± величина погрешности определения (вычисления) площади ( $P \pm \Delta P$ ), м <sup>2</sup>	$5 \pm 1,00$
3.	Формула, примененная для вычисления предельной погрешности определения площади земельного участка, с подставленными значениями и итоговые (вычисленные) значения	$3,5 * 0,10 * \sqrt{(5,00)} = 1$
4.	Площадь земельного участка согласно сведениям Единого государственного реестра недвижимости (Ркад), м <sup>2</sup>	5,00
5.	Оценка расхождения Р и Ркад ( $P - P_{кад}$ ), м <sup>2</sup>	0
6.	Предельный минимальный и максимальный размеры земельного участка (Рмин и Рмакс), м <sup>2</sup>	— —
7.	Вид (виды) разрешенного использования	земли общего пользования для установки и эксплуатации рекламной конструкции

1	2	3
7.1.	Дополнительные сведения об использовании земельного участка	—
8.	Кадастровый или иной государственный учетный номер (инвентарный) здания, сооружения, объекта незавершенного строительства, расположенного на земельном участке	—
9.	Сведения о земельных участках (землях общего пользования, территории общего пользования), посредством которых обеспечивается доступ	—
10.	Иные сведения	Для сдачи в аренду под рекламной конструкцией № О-ЩТ-1517-04рм. Обременение возникает на основании: описание земельных участков. № „„

**4. Пояснения к сведениям об уточняемом земельном участке с кадастровым номером** 55:36:090109:1039 :

1.	—
----	---

**1. Сведения о характерных точках границ уточняемого земельного участка с кадастровым номером** 55:36:090109:1043 :  
Система координат МСК-55, зона 2 Зона № 2

Обозначение характерных точек границ	Координаты, м				Метод определения координат	Формулы, примененные для расчета средней квадратической погрешности определения координат характерных точек границ (Mt), с подставленными в такие формулы значениями и итоговые (вычисленные) значения Mt, м	Описание закрепления точки
	содержатся в Едином государственном реестре недвижимости		определены в результате выполнения комплексных кадастровых работ				
	X	Y	X	Y			
1	2	3	4	5	6	7	8
722	482 950,48	2 165 029,95	482 950,48	2 165 029,95	—	—	—
1077	482 950,54	2 165 030,60	482 950,54	2 165 030,60			
1078	482 951,07	2 165 030,54	482 951,07	2 165 030,54			
1079	482 954,00	2 165 030,27	482 954,00	2 165 030,27			
1080	482 956,93	2 165 030,00	482 956,93	2 165 030,00			
1081	482 960,03	2 165 029,71	482 960,03	2 165 029,71			
1082	482 963,02	2 165 029,43	482 963,02	2 165 029,43			
1083	482 965,96	2 165 029,15	482 965,96	2 165 029,15			
1084	482 968,93	2 165 028,87	482 968,93	2 165 028,87			
1085	482 971,90	2 165 028,60	482 971,90	2 165 028,60			
1086	482 974,90	2 165 028,32	482 974,90	2 165 028,32			
1087	482 977,71	2 165 028,05	482 977,71	2 165 028,05			

1	2	3	4	5	6	7	8
1088	482 980,74	2 165 027,76	482 980,74	2 165 027,76			
1089	482 983,72	2 165 027,47	482 983,72	2 165 027,47			
1090	482 986,67	2 165 027,21	482 986,67	2 165 027,21			
1091	482 989,79	2 165 026,90	482 989,79	2 165 026,90			
1092	482 992,90	2 165 026,64	482 992,90	2 165 026,64			
1093	482 995,86	2 165 026,34	482 995,86	2 165 026,34			
1094	482 998,91	2 165 026,06	482 998,91	2 165 026,06			
1095	483 001,81	2 165 025,79	483 001,81	2 165 025,79			—
1096	483 004,78	2 165 025,52	483 004,78	2 165 025,52			
1097	483 006,49	2 165 025,35	483 006,49	2 165 025,35			
1098	483 007,75	2 165 025,24	483 007,75	2 165 025,24			
1099	483 010,68	2 165 024,96	483 010,68	2 165 024,96			
1100	483 013,69	2 165 024,69	483 013,69	2 165 024,69			
1101	483 016,67	2 165 024,40	483 016,67	2 165 024,40			
1102	483 019,73	2 165 024,11	483 019,73	2 165 024,11			
1103	483 020,03	2 165 027,22	483 020,03	2 165 027,22	—	—	
1104	483 020,32	2 165 030,39	483 020,32	2 165 030,39			
1105	483 019,77	2 165 030,43	483 019,77	2 165 030,43			
1106	483 019,81	2 165 039,12	483 019,81	2 165 039,12			Долговременный межевой знак
1107	483 020,77	2 165 039,02	483 020,77	2 165 039,02			
1108	483 021,40	2 165 045,17	483 021,40	2 165 045,17			
1109	483 019,78	2 165 045,33	483 019,78	2 165 045,33			
1110	483 017,33	2 165 045,59	483 017,33	2 165 045,59			
1111	483 014,32	2 165 045,89	483 014,32	2 165 045,89			
1112	483 011,29	2 165 046,21	483 011,29	2 165 046,21			—
1113	483 008,30	2 165 046,53	483 008,30	2 165 046,53			
1114	483 005,28	2 165 046,83	483 005,28	2 165 046,83			



1	2	3	4	5	6	7	8
1115	483 002,28	2 165 047,14	483 002,28	2 165 047,14			
1116	482 999,26	2 165 047,45	482 999,26	2 165 047,45			
1117	482 996,25	2 165 047,76	482 996,25	2 165 047,76			
1118	482 993,29	2 165 048,06	482 993,29	2 165 048,06			
1119	482 990,28	2 165 048,37	482 990,28	2 165 048,37			
1120	482 987,26	2 165 048,69	482 987,26	2 165 048,69			
1121	482 984,24	2 165 049,00	482 984,24	2 165 049,00			
1122	482 983,62	2 165 042,85	482 983,62	2 165 042,85			
1123	482 980,63	2 165 043,02	482 980,63	2 165 043,02			
1124	482 981,22	2 165 049,18	482 981,22	2 165 049,18			
1125	482 978,23	2 165 049,45	482 978,23	2 165 049,45			
1126	482 975,16	2 165 049,75	482 975,16	2 165 049,75			
1127	482 972,18	2 165 050,02	482 972,18	2 165 050,02			
1128	482 969,04	2 165 050,34	482 969,04	2 165 050,34			
1129	482 966,03	2 165 050,62	482 966,03	2 165 050,62			
1130	482 963,07	2 165 050,90	482 963,07	2 165 050,90			
1131	482 960,07	2 165 051,18	482 960,07	2 165 051,18			
1132	482 957,09	2 165 051,46	482 957,09	2 165 051,46	—	—	—
1133	482 954,06	2 165 051,74	482 954,06	2 165 051,74			
1134	482 951,07	2 165 052,03	482 951,07	2 165 052,03			
1135	482 948,06	2 165 052,33	482 948,06	2 165 052,33			
1136	482 945,04	2 165 052,61	482 945,04	2 165 052,61			
1137	482 945,05	2 165 052,78	482 945,05	2 165 052,78			
1138	482 941,32	2 165 053,14	482 941,32	2 165 053,14			
1139	482 939,19	2 165 053,34	482 939,19	2 165 053,34			
1140	482 939,14	2 165 052,84	482 939,14	2 165 052,84			
1141	482 938,58	2 165 047,01	482 938,58	2 165 047,01			
1142	482 938,50	2 165 043,98	482 938,50	2 165 043,98			
1143	482 938,51	2 165 040,72	482 938,51	2 165 040,72			
1144	482 938,24	2 165 038,08	482 938,24	2 165 038,08			
1145	482 937,68	2 165 031,94	482 937,68	2 165 031,94			
1146	482 937,66	2 165 031,82	482 937,66	2 165 031,82			
1147	482 937,59	2 165 031,22	482 937,59	2 165 031,22			
722	482 950,48	2 165 029,95	482 950,48	2 165 029,95			

**2. Сведения о частях границ уточняемого земельного участка с кадастровым номером 55:36:090109:1043 :**

Обозначение части границ		Горизонтальное проложение (S), м	Описание прохождения части границ	Сведения о согласовании местоположения границ (согласовано/спорное)
от т.	до т.			
1	2	3	4	5
722	1077	0,65	—	согласовано
1077	1078	0,53		
1078	1079	2,94		
1079	1080	2,94		
1080	1081	3,11		
1081	1082	3,00		
1082	1083	2,95		
1083	1084	2,98		
1084	1085	2,98		
1085	1086	3,01		
1086	1087	2,82		
1087	1088	3,04		
1088	1089	2,99		
1089	1090	2,96		
1090	1091	3,14		
1091	1092	3,12		
1092	1093	2,98		
1093	1094	3,06		
1094	1095	2,91		
1095	1096	2,98		
1096	1097	1,72		
1097	1098	1,26		
1098	1099	2,94		
1099	1100	3,02		
1100	1101	2,99		
1101	1102	3,07		
1102	1103	3,12		
1103	1104	3,18		
1104	1105	0,55		
1105	1106	8,69		
1106	1107	0,97		

1	2	3	4	5
1107	1108	6,18		
1108	1109	1,63		
1109	1110	2,46		
1110	1111	3,02		
1111	1112	3,05		
1112	1113	3,01		
1113	1114	3,03		
1114	1115	3,02		
1115	1116	3,04		
1116	1117	3,03		
1117	1118	2,98		
1118	1119	3,03		
1119	1120	3,04		
1120	1121	3,04		
1121	1122	6,18		
1122	1123	2,99		
1123	1124	6,19		
1124	1125	3,00	—	СОГЛАСОВАНО
1125	1126	3,08		
1126	1127	2,99		
1127	1128	3,16		
1128	1129	3,02		
1129	1130	2,97		
1130	1131	3,01		
1131	1132	2,99		
1132	1133	3,04		
1133	1134	3,00		
1134	1135	3,02		
1135	1136	3,03		
1136	1137	0,17		
1137	1138	3,75		
1138	1139	2,14		
1139	1140	0,50		
1140	1141	5,86		

1	2	3	4	5
1141	1142	3,03	—	согласовано
1142	1143	3,26		
1143	1144	2,65		
1144	1145	6,17		
1145	1146	0,12		
1146	1147	0,60		
1147	722	12,95		

**3. Сведения о характеристиках уточняемого земельного участка с кадастровым номером** 55:36:090109:1043 :

№ п/п	Наименование характеристики земельного участка	Значение характеристики
1	2	3
1.	Адрес земельного участка	—
1.1.	Сведения о местоположении земельного участка (при отсутствии адреса) в структурированном в соответствии с федеральной информационной адресной системой виде	
1.2.	Дополнительные сведения о местоположении земельного участка	Местоположение установлено относительно ориентира, расположенного в границах участка. Ориентир гаражные боксы ГСК Луч-21. Почтовый адрес ориентира: Омская область, г Омск, Центральный АО, ул Красных Зорь угол ул. 5-я Линия.
2.	Площадь земельного участка ± величина погрешности определения (вычисления) площади ( $P \pm \Delta P$ ), м <sup>2</sup>	1 744 ± 15,00
3.	Формула, примененная для вычисления предельной погрешности определения площади земельного участка, с подставленными значениями и итоговые (вычисленные) значения	$3,5 * 0,10 * \sqrt{(1\ 744,00)} = 15$
4.	Площадь земельного участка согласно сведениям Единого государственного реестра недвижимости (Ркад), м <sup>2</sup>	1 744,00
5.	Оценка расхождения Р и Ркад ( $P - P_{кад}$ ), м <sup>2</sup>	0
6.	Предельный минимальный и максимальный размеры земельного участка (Рмин и Рмакс), м <sup>2</sup>	— —
7.	Вид (виды) разрешенного использования	Для размещения гаражей
7.1.	Дополнительные сведения об использовании земельного участка	—
8.	Кадастровый или иной государственный учетный номер (инвентарный) здания, сооружения, объекта незавершенного строительства, расположенного на земельном участке	—

1	2	3
9.	Сведения о земельных участках (землях общего пользования, территории общего пользования), посредством которых обеспечивается доступ	—
10.	Иные сведения	—

**4. Пояснения к сведениям об уточняемом земельном участке с кадастровым номером 55:36:090109:1043 :**

1.	—
----	---

**1. Сведения о характерных точках границ уточняемого земельного участка с кадастровым номером 55:36:090109:1050 :**

Система координат МСК-55, зона 2 Зона № 2

Обозначение характерных точек границ	Координаты, м				Метод определения координат	Формулы, примененные для расчета средней квадратической погрешности определения координат характерных точек границ (Mt), с подставленными в такие формулы значениями и итоговые (вычисленные) значения Mt, м	Описание закрепления точки
	содержатся в Едином государственном реестре недвижимости		определены в результате выполнения комплексных кадастровых работ				
	X	Y	X	Y			
1	2	3	4	5	6	7	8
1148	483 184,72	2 164 988,97	483 184,72	2 164 988,97	—	—	—
1149	483 184,99	2 164 997,06	483 184,99	2 164 997,06			
1150	483 176,42	2 164 997,44	483 176,42	2 164 997,44			
1151	483 176,15	2 164 989,27	483 176,15	2 164 989,27			
1148	483 184,72	2 164 988,97	483 184,72	2 164 988,97			

**2. Сведения о частях границ уточняемого земельного участка с кадастровым номером 55:36:090109:1050 :**

Обозначение части границ		Горизонтальное проложение (S), м	Описание прохождения части границ	Сведения о согласовании местоположения границ (согласовано/спорное)
от т.	до т.			
1	2	3	4	5
1148	1149	8,09	—	согласовано
1149	1150	8,58		
1150	1151	8,17		
1151	1148	8,58		

**3. Сведения о характеристиках уточняемого земельного участка с кадастровым номером 55:36:090109:1050 :**

№ п/п	Наименование характеристики земельного участка	Значение характеристики
1	2	3
1	2	3

1	2	3
1.	Адрес земельного участка	—
1.1.	Сведения о местоположении земельного участка (при отсутствии адреса) в структурированном в соответствии с федеральной информационной адресной системой виде	
1.2.	Дополнительные сведения о местоположении земельного участка	Местоположение установлено относительно ориентира, расположенного в границах участка. Ориентир строение. Почтовый адрес ориентира: Омская область, г. Омск, р-н. Центральный АО, ул. Лермонтова, д. 132.
2.	Площадь земельного участка $\pm$ величина погрешности определения (вычисления) площади ( $P \pm \Delta P$ ), м <sup>2</sup>	70 $\pm$ 3,00
3.	Формула, примененная для вычисления предельной погрешности определения площади земельного участка, с подставленными значениями и итоговые (вычисленные) значения	3,5*0,10* $\sqrt{(70,00)} = 3$
4.	Площадь земельного участка согласно сведениям Единого государственного реестра недвижимости (Ркад), м <sup>2</sup>	70,00
5.	Оценка расхождения P и Ркад (P - Ркад), м <sup>2</sup>	0
6.	Предельный минимальный и максимальный размеры земельного участка (Рмин и Рмакс), м <sup>2</sup>	— —
7.	Вид (виды) разрешенного использования	Для размещения производственных и административных зданий, строений, сооружений промышленности, коммунального хозяйства, материально-технического, продовольственного снабжения, сбыта и заготовок.
7.1.	Дополнительные сведения об использовании земельного участка	—
8.	Кадастровый или иной государственный учетный номер (инвентарный) здания, сооружения, объекта незавершенного строительства, расположенного на земельном участке	55:36:000000:6041
9.	Сведения о земельных участках (землях общего пользования, территории общего пользования), посредством которых обеспечивается доступ	—
10.	Иные сведения	—
<b>4. Пояснения к сведениям об уточняемом земельном участке с кадастровым номером</b>		<b>55:36:090109:1050</b> :
1.	—	

**1. Сведения о характерных точках границ уточняемого земельного участка с кадастровым номером** 55:36:090109:1054 :  
 Система координат МСК-55, зона 2 Зона № 2

Обозначение характерных точек границ	Координаты, м				Метод определения координат	Формулы, примененные для расчета средней квадратической погрешности определения координат характерных точек границ (Mt), с подставленными в такие формулы значениями и итоговые (вычисленные) значения Mt, м	Описание закрепления точки
	содержатся в Едином государственном реестре недвижимости		определены в результате выполнения комплексных кадастровых работ				
	X	Y	X	Y			
1	2	3	4	5	6	7	8
526	483 002,11	2 164 986,26	483 002,11	2 164 986,26	—	—	—
525	483 003,82	2 165 009,99	483 003,82	2 165 009,99			
524	483 005,41	2 165 009,79	483 005,41	2 165 009,79			
523	483 006,49	2 165 024,94	483 006,49	2 165 024,94			
722	482 950,48	2 165 029,95	482 950,48	2 165 029,95			
721	482 942,57	2 164 898,48	482 942,57	2 164 898,48			
1152	482 978,01	2 164 896,07	482 978,01	2 164 896,07			
511	482 986,78	2 164 955,99	482 986,78	2 164 955,99			
528	482 971,37	2 164 958,30	482 971,37	2 164 958,30			
527	482 974,07	2 164 988,63	482 974,07	2 164 988,63			
526	483 002,11	2 164 986,26	483 002,11	2 164 986,26			

**2. Сведения о частях границ уточняемого земельного участка с кадастровым номером** 55:36:090109:1054 :

Обозначение части границ		Горизонтальное проложение (S), м	Описание прохождения части границ	Сведения о согласовании местоположения границ (согласовано/спорное)
от т.	до т.			
1	2	3	4	5
526	525	23,79	—	согласовано
525	524	1,60		
524	523	15,19		
523	722	56,23		
722	721	131,71		
721	1152	35,52		
1152	511	60,56		
511	528	15,58		

1	2	3	4	5
528	527	30,45	—	согласовано
527	526	28,14	—	

**3. Сведения о характеристиках уточняемого земельного участка с кадастровым номером** 55:36:090109:1054 :

№ п/п	Наименование характеристики земельного участка	Значение характеристики
1	2	3
1.	Адрес земельного участка	—
1.1.	Сведения о местоположении земельного участка (при отсутствии адреса) в структурированном в соответствии с федеральной информационной адресной системой виде	
1.2.	Дополнительные сведения о местоположении земельного участка	Местоположение установлено относительно ориентира, расположенного в границах участка. Ориентир здание прачечной. Почтовый адрес ориентира: Омская область, г. Омск, р-н. Центральный АО, ул. Красных Зорь, д. 54В.
2.	Площадь земельного участка ± величина погрешности определения (вычисления) площади ( $P \pm \Delta P$ ), м <sup>2</sup>	5 275 ± 25,00
3.	Формула, примененная для вычисления предельной погрешности определения площади земельного участка, с подставленными значениями и итоговые (вычисленные) значения	$3,5 * 0,10 * \sqrt{(5\ 275,00)} = 25$
4.	Площадь земельного участка согласно сведениям Единого государственного реестра недвижимости (Ркад), м <sup>2</sup>	5 275,00
5.	Оценка расхождения Р и Ркад ( $P - P_{кад}$ ), м <sup>2</sup>	0
6.	Предельный минимальный и максимальный размеры земельного участка (Рмин и Рмакс), м <sup>2</sup>	— —
7.	Вид (виды) разрешенного использования	Для размещения производственных и административных зданий, строений, сооружений промышленности, коммунального хозяйства, материально-технического, продовольственного снабжения, сбыта и заготовок
7.1.	Дополнительные сведения об использовании земельного участка	—
8.	Кадастровый или иной государственный учетный номер (инвентарный) здания, сооружения, объекта незавершенного строительства, расположенного на земельном участке	55:36:000000:156818
9.	Сведения о земельных участках (землях общего пользования, территории общего пользования), посредством которых обеспечивается доступ	—
10.	Иные сведения	—

**4. Пояснения к сведениям об уточняемом земельном участке с кадастровым номером** 55:36:090109:1054 :



1.							
<b>1. Сведения о характерных точках границ уточняемого земельного участка с кадастровым номером</b>					55:36:090109:1056		
Система координат МСК-55, зона 2					Зона № 2		
Обозначение характерных точек границ	Координаты, м				Метод определения координат	Формулы, примененные для расчета средней квадратической погрешности определения координат характерных точек границ (Mt), с подставленными в такие формулы значениями и итоговые (вычисленные) значения Mt, м	Описание закрепления точки
	содержатся в Едином государственном реестре недвижимости		определены в результате выполнения комплексных кадастровых работ				
	X	Y	X	Y			
1	2	3	4	5	6	7	8
765	482 460,12	2 164 904,04	482 460,12	2 164 904,04	—	—	—
764	482 459,85	2 164 908,77	482 459,85	2 164 908,77			
763	482 460,30	2 164 912,91	482 460,30	2 164 912,91			
1153	482 439,70	2 164 914,87	482 439,70	2 164 914,87			
1154	482 439,81	2 164 916,35	482 439,81	2 164 916,35			
1155	482 440,21	2 164 920,95	482 440,21	2 164 920,95			
1156	482 435,88	2 164 921,37	482 435,88	2 164 921,37			
1157	482 429,64	2 164 921,85	482 429,64	2 164 921,85			
1158	482 429,21	2 164 916,90	482 429,21	2 164 916,90			
1159	482 429,35	2 164 916,86	482 429,35	2 164 916,86			
1160	482 428,97	2 164 910,20	482 428,97	2 164 910,20			
1161	482 428,79	2 164 906,32	482 428,79	2 164 906,32			
н902У	—	—	482 428,72	2 164 906,02			
н899У	—	—	482 440,32	2 164 905,30			
898	482 448,03	2 164 904,97	482 448,03	2 164 904,97	—	—	—
897	482 448,07	2 164 904,79	482 448,07	2 164 904,79			
1162	482 430,64	2 164 906,34	—	—	Метод спутниковых геодезических измерений (определений)	0,02	—
896	482 454,38	2 164 904,46	482 454,38	2 164 904,46	—	—	—
895	482 459,92	2 164 903,32	482 459,92	2 164 903,32			
765	482 460,12	2 164 904,04	482 460,12	2 164 904,04			

**2. Сведения о частях границ уточняемого земельного участка с кадастровым номером 55:36:090109:1056 :**

Обозначение части границ		Горизонтальное проложение (S), м	Описание прохождения части границ	Сведения о согласовании местоположения границ (согласовано/спорное)
от т.	до т.			
1	2	3	4	5
765	764	4,74	—	согласовано
764	763	4,16		
763	1153	20,69		
1153	1154	1,48		
1154	1155	4,62		
1155	1156	4,35		
1156	1157	6,26		
1157	1158	4,97		
1158	1159	0,15		
1159	1160	6,67		
1160	1161	3,88		
1161	н902У	0,31		
н902У	н899У	11,62		
н899У	898	7,72		
898	897	0,18		
897	896	6,32		
896	895	5,66		
895	765	0,75		

**3. Сведения о характеристиках уточняемого земельного участка с кадастровым номером 55:36:090109:1056 :**

№ п/п	Наименование характеристики земельного участка	Значение характеристики
1	2	3
1.	Адрес земельного участка	—
1.1.	Сведения о местоположении земельного участка (при отсутствии адреса) в структурированном в соответствии с федеральной информационной адресной системой виде	
1.2.	Дополнительные сведения о местоположении земельного участка	Местоположение установлено относительно ориентира, расположенного в границах участка. Ориентир жилой дом. Почтовый адрес ориентира: Омская область, г Омск, Октябрьский АО, ул. Ямская угол ул. 5-я Линия, дом 43/114.
2.	Площадь земельного участка ± величина погрешности определения (вычисления) площади ( $P \pm \Delta P$ ), м <sup>2</sup>	356 ± 7,00

1	2	3
3.	Формула, примененная для вычисления предельной погрешности определения площади земельного участка, с подставленными значениями и итоговые (вычисленные) значения	$3,5*0,10*\sqrt{(356,00)} = 7$
4.	Площадь земельного участка согласно сведениям Единого государственного реестра недвижимости (Ркад), м <sup>2</sup>	350,00
5.	Оценка расхождения Р и Ркад (Р - Ркад), м <sup>2</sup>	6
6.	Предельный минимальный и максимальный размеры земельного участка (Рмин и Рмакс), м <sup>2</sup>	— —
7.	Вид (виды) разрешенного использования	для размещения домов индивидуальной жилой застройки
7.1.	Дополнительные сведения об использовании земельного участка	—
8.	Кадастровый или иной государственный учетный номер (инвентарный) здания, сооружения, объекта незавершенного строительства, расположенного на земельном участке	55:36:090109:1118; 55:36:090109:7615; 55:36:090109:7633
9.	Сведения о земельных участках (землях общего пользования, территории общего пользования), посредством которых обеспечивается доступ	—
10.	Иные сведения	—

**4. Пояснения к сведениям об уточняемом земельном участке с кадастровым номером** 55:36:090109:1056 :

1.	—
----	---

**1. Сведения о характерных точках границ уточняемого земельного участка с кадастровым номером** 55:36:090109:1057 :  
Система координат МСК-55, зона 2 Зона № 2

Обозначение характерных точек границ	Координаты, м				Метод определения координат	Формулы, примененные для расчета средней квадратической погрешности определения координат характерных точек границ (Mt), с подставленными в такие формулы значениями и итоговые (вычисленные) значения Mt, м	Описание закрепления точки
	содержатся в Едином государственном реестре недвижимости		определены в результате выполнения комплексных кадастровых работ				
	X	Y	X	Y			
1	2	3	4	5	6	7	8
763	482 460,30	2 164 912,91	482 460,30	2 164 912,91	—	—	—
761	482 461,02	2 164 919,74	482 461,02	2 164 919,74			
1163	482 446,57	2 164 920,32	482 446,57	2 164 920,32			

1	2	3	4	5	6	7	8
1155	482 440,21	2 164 920,95	482 440,21	2 164 920,95	—	—	—
1154	482 439,81	2 164 916,35	482 439,81	2 164 916,35			
1153	482 439,70	2 164 914,87	482 439,70	2 164 914,87			
763	482 460,30	2 164 912,91	482 460,30	2 164 912,91			

**2. Сведения о частях границ уточняемого земельного участка с кадастровым номером** 55:36:090109:1057 :

Обозначение части границ		Горизонтальное проложение (S), м	Описание прохождения части границ	Сведения о согласовании местоположения границ (согласовано/спорное)
от т.	до т.			
1	2	3	4	5
763	761	6,87	—	согласовано
761	1163	14,46		
1163	1155	6,39		
1155	1154	4,62		
1154	1153	1,48		
1153	763	20,69		

**3. Сведения о характеристиках уточняемого земельного участка с кадастровым номером** 55:36:090109:1057 :

№ п/п	Наименование характеристики земельного участка	Значение характеристики
1	2	3
1.	Адрес земельного участка	—
1.1.	Сведения о местоположении земельного участка (при отсутствии адреса) в структурированном в соответствии с федеральной информационной адресной системой виде	
1.2.	Дополнительные сведения о местоположении земельного участка	Местоположение установлено относительно ориентира, расположенного в границах участка. Ориентир жилой дом. Почтовый адрес ориентира: Омская область, г Омск, Октябрьский АО, ул 5 Линия, д 114.
2.	Площадь земельного участка ± величина погрешности определения (вычисления) площади ( $P \pm \Delta P$ ), м <sup>2</sup>	132 ± 4,00
3.	Формула, примененная для вычисления предельной погрешности определения площади земельного участка, с подставленными значениями и итоговые (вычисленные) значения	$3,5 * 0,10 * \sqrt{(132,00)} = 4$
4.	Площадь земельного участка согласно сведениям Единого государственного реестра недвижимости (Ркад), м <sup>2</sup>	132,00
5.	Оценка расхождения Р и Ркад ( $P - P_{кад}$ ), м <sup>2</sup>	0

1	2	3
6.	Предельный минимальный и максимальный размеры земельного участка (Рмин и Рмакс), м <sup>2</sup>	— —
7.	Вид (виды) разрешенного использования	Для размещения домов индивидуальной жилой застройки
7.1.	Дополнительные сведения об использовании земельного участка	—
8.	Кадастровый или иной государственный учетный номер (инвентарный) здания, сооружения, объекта незавершенного строительства, расположенного на земельном участке	55:36:090109:7615
9.	Сведения о земельных участках (землях общего пользования, территории общего пользования), посредством которых обеспечивается доступ	—
10.	Иные сведения	—

**4. Пояснения к сведениям об уточняемом земельном участке с кадастровым номером** 55:36:090109:1057 :

1.	—
----	---

**1. Сведения о характерных точках границ уточняемого земельного участка с кадастровым номером** 55:36:090109:1060 :  
Система координат МСК-55, зона 2 Зона № 2

Обозначение характерных точек границ	Координаты, м				Метод определения координат	Формулы, примененные для расчета средней квадратической погрешности определения координат характерных точек границ (Mt), с подставленными в такие формулы значениями и итоговые (вычисленные) значения Mt, м	Описание закрепления точки
	содержатся в Едином государственном реестре недвижимости		определены в результате выполнения комплексных кадастровых работ				
	X	Y	X	Y			
1	2	3	4	5	6	7	8
435	482 461,45	2 164 790,06	482 461,45	2 164 790,06	Метод спутниковых геодезических измерений (определений)	Mt = 0,10	—
1164	482 460,16	2 164 771,07	482 460,16	2 164 771,07	—	—	
59	482 459,85	2 164 766,41	482 459,85	2 164 766,41	Метод спутниковых геодезических измерений (определений)	Mt = 0,10	
1165	482 481,97	2 164 764,55	482 481,97	2 164 764,55	—	—	
1166	482 482,41	2 164 769,58	482 482,41	2 164 769,58			
1167	482 486,68	2 164 820,00	482 486,68	2 164 820,00			
420	482 484,69	2 164 820,15	482 484,69	2 164 820,15			
1068	482 484,62	2 164 816,26	482 484,62	2 164 816,26	—	—	

1	2	3	4	5	6	7	8
1067	482 482,75	2 164 787,77	482 482,75	2 164 787,77	—	—	—
435	482 461,45	2 164 790,06	482 461,45	2 164 790,06	Метод спутниковых геодезических измерений (определений)	Mt = 0,10	—

**2. Сведения о частях границ уточняемого земельного участка с кадастровым номером** 55:36:090109:1060 :

Обозначение части границ		Горизонтальное проложение (S), м	Описание прохождения части границ	Сведения о согласовании местоположения границ (согласовано/спорное)
от т.	до т.			
1	2	3	4	5
435	1164	19,03	—	согласовано
1164	59	4,67		
59	1165	22,20		
1165	1166	5,05		
1166	1167	50,60		
1167	420	2,00		
420	1068	3,89		
1068	1067	28,55		
1067	435	21,42		

**3. Сведения о характеристиках уточняемого земельного участка с кадастровым номером** 55:36:090109:1060 :

№ п/п	Наименование характеристики земельного участка	Значение характеристики
1	2	3
1.	Адрес земельного участка	—
1.1.	Сведения о местоположении земельного участка (при отсутствии адреса) в структурированном в соответствии с федеральной информационной адресной системой виде	
1.2.	Дополнительные сведения о местоположении земельного участка	Местоположение установлено относительно ориентира, расположенного за пределами участка. Ориентир здание. Участок находится примерно в 36 м, по направлению на юг от ориентира. Почтовый адрес ориентира: Омская область, г Омск, Октябрьский АО, ул 20 лет РККА, д 5.
2.	Площадь земельного участка ± величина погрешности определения (вычисления) площади ( $P \pm \Delta P$ ), м <sup>2</sup>	574 ± 8,00
3.	Формула, примененная для вычисления предельной погрешности определения площади земельного участка, с подставленными значениями и итоговые (вычисленные) значения	$3,5 * 0,10 * \sqrt{(574,00)} = 8$

1	2	3
4.	Площадь земельного участка согласно сведениям Единого государственного реестра недвижимости (Ркад), м <sup>2</sup>	574,00
5.	Оценка расхождения Р и Ркад (Р - Ркад), м <sup>2</sup>	0
6.	Предельный минимальный и максимальный размеры земельного участка (Рмин и Рмакс), м <sup>2</sup>	— —
7.	Вид (виды) разрешенного использования	для строительства офисного здания
7.1.	Дополнительные сведения об использовании земельного участка	—
8.	Кадастровый или иной государственный учетный номер (инвентарный) здания, сооружения, объекта незавершенного строительства, расположенного на земельном участке	55:36:090109:6724; 55:36:000000:165542; 55:36:000000:166544
9.	Сведения о земельных участках (землях общего пользования, территории общего пользования), посредством которых обеспечивается доступ	—
10.	Иные сведения	—

**4. Пояснения к сведениям об уточняемом земельном участке с кадастровым номером 55:36:090109:1060 :**

1.	—
----	---

**1. Сведения о характерных точках границ уточняемого земельного участка с кадастровым номером 55:36:090109:1061 :**  
Система координат МСК-55, зона 2 Зона № 2

Обозначение характерных точек границ	Координаты, м				Метод определения координат	Формулы, примененные для расчета средней квадратической погрешности определения координат характерных точек границ (Mt), с подставленными в такие формулы значениями и итоговые (вычисленные) значения Mt, м	Описание закрепления точки
	содержатся в Едином государственном реестре недвижимости		определены в результате выполнения комплексных кадастровых работ				
	X	Y	X	Y			
1	2	3	4	5	6	7	8
747	482 987,16	2 164 888,51	482 987,16	2 164 888,51	—	—	—
1168	482 986,28	2 164 879,69	482 986,28	2 164 879,69			
746	482 984,53	2 164 861,76	482 984,53	2 164 861,76			
745	482 984,13	2 164 857,79	482 984,13	2 164 857,79			
1169	483 024,24	2 164 853,77	483 024,24	2 164 853,77			
1170	483 025,04	2 164 857,80	483 025,04	2 164 857,80			
1171	483 026,71	2 164 866,87	483 026,71	2 164 866,87			

1	2	3	4	5	6	7	8
1172	483 027,74	2 164 879,58	483 027,74	2 164 879,58	—	—	—
1173	483 021,80	2 164 879,99	483 021,80	2 164 879,99			
1174	483 022,16	2 164 884,13	483 022,16	2 164 884,13			
1175	483 018,14	2 164 884,30	483 018,14	2 164 884,30			
1176	483 016,21	2 164 885,73	483 016,21	2 164 885,73			
1177	483 011,63	2 164 886,15	483 011,63	2 164 886,15			
747	482 987,16	2 164 888,51	482 987,16	2 164 888,51			

**2. Сведения о частях границ уточняемого земельного участка с кадастровым номером** 55:36:090109:1061 :

Обозначение части границ		Горизонтальное проложение (S), м	Описание прохождения части границ	Сведения о согласовании местоположения границ (согласовано/спорное)
от т.	до т.			
1	2	3	4	5
747	1168	8,86	—	согласовано
1168	746	18,02		
746	745	3,99		
745	1169	40,31		
1169	1170	4,11		
1170	1171	9,22		
1171	1172	12,75		
1172	1173	5,95		
1173	1174	4,16		
1174	1175	4,02		
1175	1176	2,40		
1176	1177	4,60		
1177	747	24,58		

**3. Сведения о характеристиках уточняемого земельного участка с кадастровым номером** 55:36:090109:1061 :

№ п/п	Наименование характеристики земельного участка	Значение характеристики
1	2	3
1.	Адрес земельного участка	—
1.1.	Сведения о местоположении земельного участка (при отсутствии адреса) в структурированном в соответствии с федеральной информационной адресной системой виде	
1.2.	Дополнительные сведения о местоположении земельного участка	Омская область, г. Омск, р-н. Центральный АО, ул. 5 Линия/ул. Куйбышева





1	2	3	4	5	6	7	8
1178	483 133,44	2 164 725,91	483 133,44	2 164 725,91	—	—	—
1179	483 126,23	2 164 725,96	483 126,23	2 164 725,96			
1180	483 126,20	2 164 720,10	483 126,20	2 164 720,10			
1181	483 133,42	2 164 720,05	483 133,42	2 164 720,05			
1178	483 133,44	2 164 725,91	483 133,44	2 164 725,91			

**2. Сведения о частях границ уточняемого земельного участка с кадастровым номером 55:36:090109:1066 :**

Обозначение части границ		Горизонтальное проложение (S), м	Описание прохождения части границ	Сведения о согласовании местоположения границ (согласовано/спорное)
от т.	до т.			
1	2	3	4	5
1178	1179	7,21	—	согласовано
1179	1180	5,86		
1180	1181	7,22		
1181	1178	5,86		

**3. Сведения о характеристиках уточняемого земельного участка с кадастровым номером 55:36:090109:1066 :**

№ п/п	Наименование характеристики земельного участка	Значение характеристики
1	2	3
1.	Адрес земельного участка	—
1.1.	Сведения о местоположении земельного участка (при отсутствии адреса) в структурированном в соответствии с федеральной информационной адресной системой виде	
1.2.	Дополнительные сведения о местоположении земельного участка	Омская область, г. Омск, р-н. Центральный АО, ул.4 Линия, д. 109
2.	Площадь земельного участка ± величина погрешности определения (вычисления) площади ( $P \pm \Delta P$ ), м <sup>2</sup>	42 ± 2,00
3.	Формула, примененная для вычисления предельной погрешности определения площади земельного участка, с подставленными значениями и итоговые (вычисленные) значения	$3,5 * 0,10 * \sqrt{(42,00)} = 2$
4.	Площадь земельного участка согласно сведениям Единого государственного реестра недвижимости (Ркад), м <sup>2</sup>	42,00
5.	Оценка расхождения Р и Ркад ( $P - P_{кад}$ ), м <sup>2</sup>	0
6.	Предельный минимальный и максимальный размеры земельного участка (Рмин и Рмакс), м <sup>2</sup>	— —
7.	Вид (виды) разрешенного использования	Для размещения гаражей и автостоянок

1	2	3
7.1.	Дополнительные сведения об использовании земельного участка	—
8.	Кадастровый или иной государственный учетный номер (инвентарный) здания, сооружения, объекта незавершенного строительства, расположенного на земельном участке	—
9.	Сведения о земельных участках (землях общего пользования, территории общего пользования), посредством которых обеспечивается доступ	—

1	2	3
10.	Иные сведения	<p>Запрещение. Обременение возникает на основании: Постановление судебного пристава-исполнителя Черемушкинский ОСП. № 724888136/7733 (78503/23/77033-ИП), выдан Черемушкинский ОСП.</p> <p>Запрещение. Обременение возникает на основании: Постановление о запрете на совершение действий по регистрации (pdf). № 625421354/7706, выдан Гагаринский ОСП.</p> <p>Запрещение. Обременение возникает на основании: Постановление о запрете на совершение действий по регистрации (pdf). № 157037012/7739, выдан МОСП по ОИПНХ ГУФССП России по г. Москве.</p> <p>Иные ограничения (обременения) прав. Обременение возникает на основании: Постановление о запрете на совершение действий по регистрации (pdf). № 157036996/7739, выдан МОСП по ОИПНХ ГУФССП России по г. Москве.</p> <p>Запрещение. Обременение возникает на основании: Постановление о запрете на совершение действий по регистрации (pdf). № 580408374/7706, выдан Гагаринский ОСП.</p> <p>Запрещение. Обременение возникает на основании: Постановление о запрете на совершение действий по регистрации (pdf). № 480719256/7756, выдан ОСП по Юго-Восточному АО.</p> <p>Запрещение. Обременение возникает на основании: Постановление о запрете на совершение действий по регистрации (pdf). № 137936383/7739, выдан МОСП по ОИПНХ.</p> <p>Запрещение. Обременение возникает на основании: Постановление о запрете на совершение действий по регистрации (pdf). № 137935552/7739, выдан МОСП по ОИПНХ.</p> <p>Запрещение. Обременение возникает на основании: Постановление о запрете на совершение действий по регистрации (pdf). № 550571452/7733, выдан Черемушкинский ОСП Управления Федеральной службы судебных приставов по Москве.</p> <p>Запрещение. Обременение возникает на основании: Постановление о запрете на совершение действий по регистрации. № 550571452/7733.</p> <p>Запрещение. Обременение возникает на основании: Постановление о запрете на совершение действий по регистрации (pdf). № 553381702/7706, выдан Гагаринского ОСП.</p> <p>Иные ограничения (обременения) прав. Обременение возникает на основании: Постановление судебного пристава-исполнителя(Джумаев Дени Адамович) о запрете. № 490028330/7706, выдан Гагаринского ОСП.</p> <p>Запрещение. Обременение возникает на основании: Постановление о запрете на совершение действий по регистрации. № 387164507/7711, выдан МО по ОИП.</p>
<b>4. Пояснения к сведениям об уточняемом земельном участке с кадастровым номером <u>55:36:090109:1066</u> :</b>		
1.	—	

**1. Сведения о характерных точках границ уточняемого земельного участка с кадастровым номером** 55:36:090109:1079 :  
 Система координат МСК-55, зона 2 Зона № 2

Обозначение характерных точек границ	Координаты, м				Метод определения координат	Формулы, примененные для расчета средней квадратической погрешности определения координат характерных точек границ (Mt), с подставленными в такие формулы значениями и итоговые (вычисленные) значения Mt, м	Описание закрепления точки	
	содержатся в Едином государственном реестре недвижимости		определены в результате выполнения комплексных кадастровых работ					
	X	Y	X	Y				
1	2	3	4	5	6	7	8	
361	482 437,58	2 165 120,66	482 437,58	2 165 120,66	—	—	—	
365	482 422,55	2 165 121,95	482 422,55	2 165 121,95				
364	482 430,25	2 165 211,62	482 430,25	2 165 211,62				
1182	482 430,86	2 165 218,84	482 430,86	2 165 218,84			—	Временный межевой знак
1183	482 399,31	2 165 221,18	482 399,31	2 165 221,18				
1184	482 387,59	2 165 076,37	482 387,59	2 165 076,37				
1185	482 413,77	2 165 075,55	482 413,77	2 165 075,55				
1186	482 430,20	2 165 075,06	482 430,20	2 165 075,06				
1187	482 443,51	2 165 090,61	482 443,51	2 165 090,61				
1188	482 445,21	2 165 119,94	482 445,21	2 165 119,94				
361	482 437,58	2 165 120,66	482 437,58	2 165 120,66				Временный межевой знак

**2. Сведения о частях границ уточняемого земельного участка с кадастровым номером** 55:36:090109:1079 :

Обозначение части границ		Горизонтальное проложение (S), м	Описание прохождения части границ	Сведения о согласовании местоположения границ (согласовано/спорное)
от т.	до т.			
1	2	3	4	5
361	365	15,09	—	согласовано
365	364	90,00		
364	1182	7,25		
1182	1183	31,64		
1183	1184	145,28		
1184	1185	26,19		
1185	1186	16,44		
1186	1187	20,47		

1	2	3	4	5
1187	1188	29,38	—	согласовано
1188	361	7,66	—	

**3. Сведения о характеристиках уточняемого земельного участка с кадастровым номером** 55:36:090109:1079 :

№ п/п	Наименование характеристики земельного участка	Значение характеристики
1	2	3
1.	Адрес земельного участка	—
1.1.	Сведения о местоположении земельного участка (при отсутствии адреса) в структурированном в соответствии с федеральной информационной адресной системой виде	
1.2.	Дополнительные сведения о местоположении земельного участка	Местоположение установлено относительно ориентира, расположенного за пределами участка. Ориентир здание. Участок находится примерно в 90 м., по направлению на запад от ориентира. Почтовый адрес ориентира: Омская область, г. Омск, Октябрьский АО, ул. Масленникова, д. 43.
2.	Площадь земельного участка ± величина погрешности определения (вычисления) площади ( $P \pm \Delta P$ ), м <sup>2</sup>	5 503 ± 26,00
3.	Формула, примененная для вычисления предельной погрешности определения площади земельного участка, с подставленными значениями и итоговые (вычисленные) значения	$3,5 * 0,10 * \sqrt{(5\ 503,00)} = 26$
4.	Площадь земельного участка согласно сведениям Единого государственного реестра недвижимости (Ркад), м <sup>2</sup>	5 502,00
5.	Оценка расхождения Р и Ркад ( $P - P_{кад}$ ), м <sup>2</sup>	1
6.	Предельный минимальный и максимальный размеры земельного участка (Рмин и Рмакс), м <sup>2</sup>	— —
7.	Вид (виды) разрешенного использования	Для жилищных нужд и общественно-деловых целей под строительство жилого дома с блоком обслуживания
7.1.	Дополнительные сведения об использовании земельного участка	—
8.	Кадастровый или иной государственный учетный номер (инвентарный) здания, сооружения, объекта незавершенного строительства, расположенного на земельном участке	55:36:000000:156944; 55:36:000000:161659; 55:36:000000:161706; 55:36:000000:162721; 55:36:000000:162867; 55:36:000000:113578; 55:36:000000:165371; 55:36:000000:165518; 55:36:000000:166369; 55:36:090109:7541; 55:36:090109:7555
9.	Сведения о земельных участках (землях общего пользования, территории общего пользования), посредством которых обеспечивается доступ	—
10.	Иные сведения	—

**4. Пояснения к сведениям об уточняемом земельном участке с кадастровым номером** 55:36:090109:1079 :

1.	—				55:36:090109:1087			:
I. Сведения о характерных точках границ уточняемого земельного участка с кадастровым номером					55:36:090109:1087			:
Система координат					МСК-55, зона 2			Зона №
								2
Обозначение характерных точек границ	Координаты, м				Метод определения координат	Формулы, примененные для расчета средней квадратической погрешности определения координат характерных точек границ (Mt), с подставленными в такие формулы значениями и итоговые (вычисленные) значения Mt, м	Описание закрепления точки	
	содержатся в Едином государственном реестре недвижимости		определены в результате выполнения комплексных кадастровых работ					
	X	Y	X	Y				
1	2	3	4	5	6	7	8	
572	483 098,53	2 165 211,42	483 098,53	2 165 211,42	—	—	—	
н209У	—	—	483 120,03	2 165 209,57	Метод спутниковых геодезических измерений (определений)	Mt = 0,10		
н208У	—	—	483 121,63	2 165 228,43				
н205У	—	—	483 124,16	2 165 257,05				
н204У	—	—	483 124,99	2 165 266,09				
н1064О	—	—	483 095,32	2 165 267,23				
1063	483 095,88	2 165 279,68	483 095,88	2 165 279,68				—
1189	483 096,83	2 165 291,84	483 096,83	2 165 291,84				
1190	483 097,55	2 165 299,78	483 097,55	2 165 299,78				
н193У	—	—	483 086,37	2 165 302,42	Метод спутниковых геодезических измерений (определений)	Mt = 0,10		
1191	483 062,00	2 165 303,86	483 062,00	2 165 303,86	—	—		
1192	483 053,20	2 165 180,17	483 053,20	2 165 180,17				
1193	483 095,59	2 165 177,61	483 095,59	2 165 177,61				
573	483 096,20	2 165 182,98	483 096,20	2 165 182,98				
572	483 098,53	2 165 211,42	483 098,53	2 165 211,42				

**2. Сведения о частях границ уточняемого земельного участка с кадастровым номером 55:36:090109:1087 :**

Обозначение части границ		Горизонтальное проложение (S), м	Описание прохождения части границ	Сведения о согласовании местоположения границ (согласовано/спорное)
от т.	до т.			
1	2	3	4	5
572	н209У	21,58	—	согласовано
н209У	н208У	18,93		
н208У	н205У	28,73		
н205У	н204У	9,08		
н204У	н1064О	29,69		
н1064О	1063	12,46		
1063	1189	12,20		
1189	1190	7,97		
1190	н193У	11,49		
н193У	1191	24,41		
1191	1192	124,00		
1192	1193	42,47		
1193	573	5,40		
573	572	28,54		

**3. Сведения о характеристиках уточняемого земельного участка с кадастровым номером 55:36:090109:1087 :**

№ п/п	Наименование характеристики земельного участка	Значение характеристики
1	2	3
1.	Адрес земельного участка	—
1.1.	Сведения о местоположении земельного участка (при отсутствии адреса) в структурированном в соответствии с федеральной информационной адресной системой виде	
1.2.	Дополнительные сведения о местоположении земельного участка	Омская область, г Омск, Центральный АО, ул Красных Зорь, д. 83В
2.	Площадь земельного участка ± величина погрешности определения (вычисления) площади ( $P \pm \Delta P$ ), м <sup>2</sup>	6 298 ± 28,00
3.	Формула, примененная для вычисления предельной погрешности определения площади земельного участка, с подставленными значениями и итоговые (вычисленные) значения	$3,5 * 0,10 * \sqrt{(6\ 298,00)} = 28$
4.	Площадь земельного участка согласно сведениям Единого государственного реестра недвижимости (Ркад), м <sup>2</sup>	6 297,00



1	2	3
5.	Оценка расхождения Р и Ркад (Р - Ркад), м <sup>2</sup>	1
6.	Предельный минимальный и максимальный размеры земельного участка (Рмин и Рмакс), м <sup>2</sup>	— —
7.	Вид (виды) разрешенного использования	Для размещения домов многоэтажной жилой застройки
7.1.	Дополнительные сведения об использовании земельного участка	—
8.	Кадастровый или иной государственный учетный номер (инвентарный) здания, сооружения, объекта незавершенного строительства, расположенного на земельном участке	55:36:000000:156818; 55:36:000000:162048; 55:36:090109:6544; 55:36:000000:163860; 55:36:090109:7401
9.	Сведения о земельных участках (землях общего пользования, территории общего пользования), посредством которых обеспечивается доступ	—
10.	Иные сведения	Через земельный участок осуществляется доступ для неопределенного круга лиц к смежным земельным участкам.. Обременение возникает на основании: Решение об осуществлении кадастрового учета. № 36/11-918.

**4. Пояснения к сведениям об уточняемом земельном участке с кадастровым номером 55:36:090109:1087 :**

1.	—
----	---

**1. Сведения о характерных точках границ уточняемого земельного участка с кадастровым номером 55:36:090109:1088 :**

Система координат МСК-55, зона 2 Зона № 2

Обозначение характерных точек границ	Координаты, м				Метод определения координат	Формулы, примененные для расчета средней квадратической погрешности определения координат характерных точек границ (Mt), с подставленными в такие формулы значениями и итоговые (вычисленные) значения Mt, м	Описание закрепления точки
	содержатся в Едином государственном реестре недвижимости		определены в результате выполнения комплексных кадастровых работ				
	X	Y	X	Y			
1	2	3	4	5	6	7	8
1194	482 512,22	2 165 114,25	482 512,22	2 165 114,25	—	—	—
1195	482 510,72	2 165 107,94	482 510,72	2 165 107,94			
1196	482 510,23	2 165 100,36	482 510,23	2 165 100,36			
n11970	—	—	482 510,01	2 165 093,58	Метод спутниковых геодезических измерений (определений)	Mt = 0,10	—
n4650	—	—	482 508,99	2 165 080,76			

1	2	3	4	5	6	7	8			
1017	482 501,81	2 165 002,50	482 501,81	2 165 002,50	—	—				
1016	482 501,43	2 164 997,83	482 501,43	2 164 997,83						
787	482 500,22	2 164 985,99	482 500,22	2 164 985,99						
773	482 498,76	2 164 968,91	482 498,76	2 164 968,91						
772	482 497,02	2 164 950,24	482 497,02	2 164 950,24						
771	482 495,81	2 164 937,24	482 495,81	2 164 937,24						
752	482 494,04	2 164 917,18	482 494,04	2 164 917,18						
751	482 492,71	2 164 905,07	482 492,71	2 164 905,07						
750	482 492,80	2 164 900,85	482 492,80	2 164 900,85						
964	482 491,66	2 164 888,06	482 491,66	2 164 888,06						
963	482 490,03	2 164 870,04	482 490,03	2 164 870,04						
н11980	—	—	482 488,50	2 164 854,59				Метод спутниковых геодезических измерений (определений)	Mt = 0,10	
421	482 485,98	2 164 833,59	482 485,98	2 164 833,59				—	—	—
420	482 484,69	2 164 820,15	482 484,69	2 164 820,15						
1167	482 486,68	2 164 820,00	482 486,68	2 164 820,00						
1199	482 483,93	2 164 787,42	482 483,93	2 164 787,42						
1200	482 484,68	2 164 787,08	482 484,68	2 164 787,08						
1201	482 484,48	2 164 783,82	482 484,48	2 164 783,82						
1202	482 483,60	2 164 783,36	482 483,60	2 164 783,36						
1166	482 482,41	2 164 769,58	482 482,41	2 164 769,58						
1165	482 481,97	2 164 764,55	482 481,97	2 164 764,55						
1203	482 471,51	2 164 626,55	482 471,51	2 164 626,55						
1204	482 469,59	2 164 602,49	482 469,59	2 164 602,49						
1205	482 502,03	2 164 599,84	482 502,03	2 164 599,84						
1206	482 502,57	2 164 606,78	482 502,57	2 164 606,78						
1207	482 508,37	2 164 674,44	482 508,37	2 164 674,44						
1208	482 534,28	2 164 985,71	482 534,28	2 164 985,71						
444	482 528,98	2 164 986,18	482 528,98	2 164 986,18						
443	482 532,27	2 165 026,84	482 532,27	2 165 026,84						
1209	482 538,66	2 165 026,21	482 538,66	2 165 026,21						
1210	482 541,29	2 165 054,22	482 541,29	2 165 054,22						
1211	482 547,37	2 165 129,33	482 547,37	2 165 129,33						
1212	482 544,95	2 165 129,62	482 544,95	2 165 129,62						

1	2	3	4	5	6	7	8
1213	482 554,15	2 165 217,10	482 554,15	2 165 217,10	—	—	—
1214	482 556,17	2 165 242,12	482 556,17	2 165 242,12			
337	482 559,12	2 165 270,65	482 559,12	2 165 270,65			
336	482 566,18	2 165 359,73	482 566,18	2 165 359,73			
1215	482 566,36	2 165 362,55	482 566,36	2 165 362,55			
1216	482 567,99	2 165 382,27	482 567,99	2 165 382,27			
798	482 535,79	2 165 384,08	482 535,79	2 165 384,08			
797	482 533,82	2 165 358,83	482 533,82	2 165 358,83			
1217	482 536,34	2 165 358,54	482 536,34	2 165 358,54			
1218	482 533,29	2 165 319,07	482 533,29	2 165 319,07			
1219	482 528,65	2 165 319,25	482 528,65	2 165 319,25			
1220	482 528,30	2 165 313,70	482 528,30	2 165 313,70			
1221	482 521,08	2 165 219,19	482 521,08	2 165 219,19			
367	482 519,92	2 165 203,91	482 519,92	2 165 203,91			
366	482 516,11	2 165 159,52	482 516,11	2 165 159,52			
1194	482 512,22	2 165 114,25	482 512,22	2 165 114,25			

Вырез 1 из 2

н10У	—	—	482 539,00	2 165 314,89	Метод спутниковых геодезических измерений (определений)	Mt = 0,10	—
1222	482 538,53	2 165 316,83	482 538,53	2 165 316,83	—	—	Закрепление отсутствует
1223	482 532,71	2 165 315,44	482 532,71	2 165 315,44			
1224	482 533,17	2 165 313,50	482 533,17	2 165 313,50			
н10У	—	—	482 539,00	2 165 314,89	Метод спутниковых геодезических измерений (определений)	Mt = 0,10	—

Вырез 2 из 2

1225	482 502,78	2 164 657,34	482 502,78	2 164 657,34	—	—	—
1226	482 502,91	2 164 660,54	482 502,91	2 164 660,54			
1227	482 500,42	2 164 660,65	482 500,42	2 164 660,65			
1228	482 500,29	2 164 657,45	482 500,29	2 164 657,45			
1225	482 502,78	2 164 657,34	482 502,78	2 164 657,34			

2. Сведения о частях границ уточняемого земельного участка с кадастровым номером 55:36:090109:1088 :

Обозначение части границ		Горизонтальное проложение (S), м	Описание прохождения части границ	Сведения о согласовании местоположения границ (согласовано/спорное)
от т.	до т.			
1	2	3	4	5

1	2	3	4	5
1194	1195	6,49		
1195	1196	7,60		
1196	н1197О	6,78		
н1197О	н465О	12,86		
н465О	1017	78,59		
1017	1016	4,69		
1016	787	11,90		
787	773	17,14		
773	772	18,75		
772	771	13,06		
771	752	20,14		
752	751	12,18		
751	750	4,22		
750	964	12,84		
964	963	18,09		
963	н1198О	15,53		
н1198О	421	21,15		
421	420	13,50		
420	1167	2,00		
1167	1199	32,70		
1199	1200	0,82		
1200	1201	3,27		
1201	1202	0,99		
1202	1166	13,83		
1166	1165	5,05		
1165	1203	138,40		
1203	1204	24,14		
1204	1205	32,55		
1205	1206	6,96		
1206	1207	67,91		
1207	1208	312,35		
1208	444	5,32		
444	443	40,79		
443	1209	6,42		
			—	СОГЛАСОВАНО

1	2	3	4	5
1209	1210	28,13	—	согласовано
1210	1211	75,36		
1211	1212	2,44		
1212	1213	87,96		
1213	1214	25,10		
1214	337	28,68		
337	336	89,36		
336	1215	2,83		
1215	1216	19,79		
1216	798	32,25		
798	797	25,33		
797	1217	2,54		
1217	1218	39,59		
1218	1219	4,64		
1219	1220	5,56		
1220	1221	94,79		
1221	367	15,32		
367	366	44,55		
366	1194	45,44		

Вырез 1 из 2

н10У	1222	2,00	—	согласовано
1222	1223	5,98		
1223	1224	1,99		
1224	н10У	5,99		

Вырез 2 из 2

1225	1226	3,20	—	согласовано
1226	1227	2,49		
1227	1228	3,20		
1228	1225	2,49		

**3. Сведения о характеристиках уточняемого земельного участка с кадастровым номером 55:36:090109:1088 :**

№ п/п	Наименование характеристики земельного участка	Значение характеристики
1	2	3

1	2	3
1.	Адрес земельного участка	—
1.1.	Сведения о местоположении земельного участка (при отсутствии адреса) в структурированном в соответствии с федеральной информационной адресной системой виде	
1.2.	Дополнительные сведения о местоположении земельного участка	Омская область, г Омск, Октябрьский АО, Центральный АО, на земельном участке расположена автомобильная дорога общего пользования местного значения улица 20 лет РККА (от улицы Куйбышева до улицы Б. Хмельницкого), идентификационный номер 52-401-376 ОП МГ 001
2.	Площадь земельного участка $\pm$ величина погрешности определения (вычисления) площади ( $P \pm \Delta P$ ), м <sup>2</sup>	25 991 $\pm$ 56,00
3.	Формула, примененная для вычисления предельной погрешности определения площади земельного участка, с подставленными значениями и итоговые (вычисленные) значения	$3,5 * 0,10 * \sqrt{(25\ 991,00)} = 56$
4.	Площадь земельного участка согласно сведениям Единого государственного реестра недвижимости (Ркад), м <sup>2</sup>	25 987,00
5.	Оценка расхождения P и Ркад (P - Ркад), м <sup>2</sup>	4
6.	Предельный минимальный и максимальный размеры земельного участка (Рмин и Рмакс), м <sup>2</sup>	— —
7.	Вид (виды) разрешенного использования	Земли общего пользования для полосы отвода автомобильной дороги местного значения
7.1.	Дополнительные сведения об использовании земельного участка	—
8.	Кадастровый или иной государственный учетный номер (инвентарный) здания, сооружения, объекта незавершенного строительства, расположенного на земельном участке	55:36:000000:156834; 55:36:000000:156944; 55:36:000000:161233; 55:36:000000:161669; 55:36:000000:161820; 55:36:000000:162695; 55:36:000000:162721; 55:36:000000:162867; 55:36:000000:7333; 55:36:090109:6536; 55:36:000000:164868; 55:36:000000:113578; 55:36:000000:165542; 55:36:000000:166544; 55:36:090109:7538; 55:36:000000:167936; 55:36:090109:7638
9.	Сведения о земельных участках (землях общего пользования, территории общего пользования), посредством которых обеспечивается доступ	—

1	2	3
10.	Иные сведения	<p>права собственников земельных участков, землепользователей, землевладельцев, арендаторов земельных участков ограничены в возведении жилых, производственных, культурно-бытовых и иных зданий, строений, сооружений, в проведении оросительных, осушительных, культуртехнических и других мелиоративных работ, строительстве прудов и иных водных объектов на земельных участках, которые расположены в границах резервируемых земель, Постановление Администрации города Омска от 31.05.2012 г № 759-п "О резервировании земель для муниципальных нужд по улице Куйбышева в Центральном и Октябрьском административных округах города Омска". Учётный номер зоны 55.36.2.160. Обременение возникает на основании: Решение "Об утверждении Генерального плана муниципального образования городской округ город Омск". № №43, выдан Омский городской совет.</p> <p>Публичный сервитут. Обременение возникает на основании: Распоряжение об установлении публичного сервитута. № 3288, выдан Департамент имущественных отношений Администрации города Омска.</p> <p>Публичный сервитут. Обременение возникает на основании: Распоряжение "Об установлении публичного сервитута". № 6270-р, выдан Департамент имущественных отношений Администрации города Омска.</p>

4. Пояснения к сведениям об уточняемом земельном участке с кадастровым номером 55:36:090109:1088 :

1. —

1. Сведения о характерных точках границ уточняемого земельного участка с кадастровым номером 55:36:090109:1090 :  
Система координат МСК-55, зона 2 Зона № 2

Обозначение характерных точек границ	Координаты, м				Метод определения координат	Формулы, примененные для расчета средней квадратической погрешности определения координат характерных точек границ (Mt), с подставленными в такие формулы значениями и итоговые (вычисленные) значения Mt, м	Описание закрепления точки
	содержатся в Едином государственном реестре недвижимости		определены в результате выполнения комплексных кадастровых работ				
	X	Y	X	Y			
1	2	3	4	5	6	7	8
1229	482 580,42	2 165 149,85	482 580,42	2 165 149,85	—	—	—
1230	482 578,71	2 165 135,10	482 578,71	2 165 135,10			Временный межевой знак
1231	482 578,10	2 165 129,83	482 578,10	2 165 129,83			
1232	482 613,28	2 165 128,66	482 613,28	2 165 128,66			
1233	482 613,62	2 165 133,56	482 613,62	2 165 133,56			

1	2	3	4	5	6	7	8
1234	482 614,75	2 165 144,32	482 614,75	2 165 144,32	—	—	—
1235	482 612,93	2 165 148,03	482 612,93	2 165 148,03			
1236	482 612,32	2 165 150,65	482 612,32	2 165 150,65			
1237	482 615,11	2 165 151,23	482 615,11	2 165 151,23			
1238	482 617,86	2 165 191,55	482 617,86	2 165 191,55			
1239	482 585,58	2 165 194,26	482 585,58	2 165 194,26			
1240	482 584,32	2 165 191,58	482 584,32	2 165 191,58			
1229	482 580,42	2 165 149,85	482 580,42	2 165 149,85			

**2. Сведения о частях границ уточняемого земельного участка с кадастровым номером** 55:36:090109:1090 :

Обозначение части границ		Горизонтальное проложение (S), м	Описание прохождения части границ	Сведения о согласовании местоположения границ (согласовано/спорное)
от т.	до т.			
1	2	3	4	5
1229	1230	14,85	—	согласовано
1230	1231	5,31		
1231	1232	35,20		
1232	1233	4,91		
1233	1234	10,82		
1234	1235	4,13		
1235	1236	2,69		
1236	1237	2,85		
1237	1238	40,41		
1238	1239	32,39		
1239	1240	2,96		
1240	1229	41,91		

**3. Сведения о характеристиках уточняемого земельного участка с кадастровым номером** 55:36:090109:1090 :

№ п/п	Наименование характеристики земельного участка	Значение характеристики
1	2	3
1.	Адрес земельного участка	—
1.1.	Сведения о местоположении земельного участка (при отсутствии адреса) в структурированном в соответствии с федеральной информационной адресной системой виде	
1.2.	Дополнительные сведения о местоположении земельного участка	Омская область, г. Омск, Центральный АО, ул. 20 лет РККА, д. 17, корп. 1. На земельном участке расположено двухэтажное здание.



1	2	3
2.	Площадь земельного участка ± величина погрешности определения (вычисления) площади ( $P \pm \Delta P$ ), м <sup>2</sup>	2 177 ± 16,00
3.	Формула, примененная для вычисления предельной погрешности определения площади земельного участка, с подставленными значениями и итоговые (вычисленные) значения	$3,5 * 0,10 * \sqrt{(2\ 177,00)} = 16$
4.	Площадь земельного участка согласно сведениям Единого государственного реестра недвижимости (Ркад), м <sup>2</sup>	2 176,00
5.	Оценка расхождения P и Ркад ( $P - P_{кад}$ ), м <sup>2</sup>	1
6.	Предельный минимальный и максимальный размеры земельного участка (Рмин и Рмакс), м <sup>2</sup>	— —
7.	Вид (виды) разрешенного использования	Для размещения объектов образования (детский сад)
7.1.	Дополнительные сведения об использовании земельного участка	—
8.	Кадастровый или иной государственный учетный номер (инвентарный) здания, сооружения, объекта незавершенного строительства, расположенного на земельном участке	55:36:000000:13455
9.	Сведения о земельных участках (землях общего пользования, территории общего пользования), посредством которых обеспечивается доступ	—
10.	Иные сведения	—

**4. Пояснения к сведениям об уточняемом земельном участке с кадастровым номером** 55:36:090109:1090 :

1.	—
----	---

**1. Сведения о характерных точках границ уточняемого земельного участка с кадастровым номером** 55:36:090109:1094 :

Система координат МСК-55, зона 2 Зона № 2

Обозначение характерных точек границ	Координаты, м				Метод определения координат	Формулы, примененные для расчета средней квадратической погрешности определения координат характерных точек границ (Mt), с подставленными в такие формулы значениями и итоговые (вычисленные) значения Mt, м	Описание закрепления точки
	содержатся в Едином государственном реестре недвижимости		определены в результате выполнения комплексных кадастровых работ				
	X	Y	X	Y			
1	2	3	4	5	6	7	8
1241	482 994,72	2 165 344,79	482 994,72	2 165 344,79	—	—	—

1	2	3	4	5	6	7	8
1242	482 987,59	2 165 345,18	482 987,59	2 165 345,18	—	—	—
н84У	—	—	482 986,03	2 165 322,08	Метод спутниковых геодезических измерений (определений)	Mt = 0,10	
н83У	—	—	482 989,17	2 165 317,73			
н82У	—	—	483 015,67	2 165 315,54			
1243	483 013,56	2 165 291,45	483 013,56	2 165 291,45	—	—	
1244	483 019,66	2 165 291,26	483 019,66	2 165 291,26			
1245	483 031,72	2 165 289,24	483 031,72	2 165 289,24			
н57У	—	—	483 033,91	2 165 289,75	Метод спутниковых геодезических измерений (определений)	Mt = 0,10	
1246	483 035,14	2 165 300,74	483 035,14	2 165 300,74	—	—	
1247	483 047,27	2 165 299,78	483 047,27	2 165 299,78			
1248	483 046,49	2 165 289,50	483 046,49	2 165 289,50			
1249	483 060,93	2 165 288,85	483 060,93	2 165 288,85			
1191	483 062,00	2 165 303,86	483 062,00	2 165 303,86			
1250	483 068,46	2 165 303,48	483 068,46	2 165 303,48			
н193У	—	—	483 086,37	2 165 302,42			
н192У	—	—	483 086,84	2 165 310,74			
1251	483 094,41	2 165 310,40	483 094,41	2 165 310,40	—	—	
1252	483 096,69	2 165 336,93	483 096,69	2 165 336,93			
1253	483 087,19	2 165 337,38	483 087,19	2 165 337,38			
1254	483 032,88	2 165 341,74	483 032,88	2 165 341,74			
1241	482 994,72	2 165 344,79	482 994,72	2 165 344,79			

**2. Сведения о частях границ уточняемого земельного участка с кадастровым номером 55:36:090109:1094 :**

Обозначение части границ		Горизонтальное проложение (S), м	Описание прохождения части границ	Сведения о согласовании местоположения границ (согласовано/спорное)
от т.	до т.			
1	2	3	4	5
1241	1242	7,14	—	согласовано
1242	н84У	23,15		
н84У	н83У	5,36		

1	2	3	4	5
н83У	н82У	26,59	—	СОГЛАСОВАНО
н82У	1243	24,18		
1243	1244	6,10		
1244	1245	12,23		
1245	н57У	2,25		
н57У	1246	11,06		
1246	1247	12,17		
1247	1248	10,31		
1248	1249	14,45		
1249	1191	15,05		
1191	1250	6,47		
1250	н193У	17,94		
н193У	н192У	8,33		
н192У	1251	7,58		
1251	1252	26,63		
1252	1253	9,51		
1253	1254	54,48		
1254	1241	38,28		

**3. Сведения о характеристиках уточняемого земельного участка с кадастровым номером** 55:36:090109:1094 :

№ п/п	Наименование характеристики земельного участка	Значение характеристики
1	2	3
1.	Адрес земельного участка	—
1.1.	Сведения о местоположении земельного участка (при отсутствии адреса) в структурированном в соответствии с федеральной информационной адресной системой виде	
1.2.	Дополнительные сведения о местоположении земельного участка	Омская область, г. Омск, р-н. Центральный АО, ул. Богдана Хмельницкого, д. 130
2.	Площадь земельного участка ± величина погрешности определения (вычисления) площади ( $P \pm \Delta P$ ), м <sup>2</sup>	4 168 ± 23,00
3.	Формула, примененная для вычисления предельной погрешности определения площади земельного участка, с подставленными значениями и итоговые (вычисленные) значения	$3,5*0,10*\sqrt{(4\ 168,00)} = 23$

1	2	3
4.	Площадь земельного участка согласно сведениям Единого государственного реестра недвижимости (Ркад), м <sup>2</sup>	4 167,00
5.	Оценка расхождения Р и Ркад (Р - Ркад), м <sup>2</sup>	1
6.	Предельный минимальный и максимальный размеры земельного участка (Рмин и Рмакс), м <sup>2</sup>	— —
7.	Вид (виды) разрешенного использования	Для размещения домов многоэтажной жилой застройки, объектов торговли, общественного питания и бытового обслуживания, административных и офисных зданий, объектов образования, науки, здравоохранения и социального обеспечения, физической культуры и спорта, культуры, искусства, религии
7.1.	Дополнительные сведения об использовании земельного участка	—
8.	Кадастровый или иной государственный учетный номер (инвентарный) здания, сооружения, объекта незавершенного строительства, расположенного на земельном участке	55:36:000000:162139; 55:36:090109:6544
9.	Сведения о земельных участках (землях общего пользования, территории общего пользования), посредством которых обеспечивается доступ	—
10.	Иные сведения	Через земельный участок осуществляется доступ для неопределенного круга лиц к смежным земельным участкам. Обременение возникает на основании: Решение об осуществлении кадастрового учета. № 36/11-5276, выдан В.В. Ефремов. Права собственников земельных участков, землепользователей, землевладельцев, арендаторов земельных участков подлежат ограничению в возведении жилых, производственных, культурно-бытовых и иных зданий, строений, сооружений, в проведении оросительных, осушительных, культурно-технических и других мелиоративных работ, а также строительства прудов и иных водных объектов на земельных участках, расположенных в границах резервируемых земель, Приказ Министерства имущественных отношений Правительства Омской области от 22.10.2010 года №43-п "О резервировании земель для государственных нужд Омской области в границах муниципального образования городской округ город Омск Омской области в целях размещения 1 и 2 линий Омского метрополитена".. Обременение возникает на основании: Решение об осуществлении кадастрового учета. № 36/11-5276, выдан В.В. Ефремов.
<b>4. Пояснения к сведениям об уточняемом земельном участке с кадастровым номером <u>55:36:090109:1094</u> :</b>		
1.	—	

**1. Сведения о характерных точках границ уточняемого земельного участка с кадастровым номером** 55:36:090109:1100 :  
 Система координат МСК-55, зона 2 Зона № 2

Обозначение характерных точек границ	Координаты, м				Метод определения координат	Формулы, примененные для расчета средней квадратической погрешности определения координат характерных точек границ (Mt), с подставленными в такие формулы значениями и итоговые (вычисленные) значения Mt, м	Описание закрепления точки
	содержатся в Едином государственном реестре недвижимости		определены в результате выполнения комплексных кадастровых работ				
	X	Y	X	Y			
1	2	3	4	5	6	7	8
1255	482 639,50	2 165 267,90	482 639,50	2 165 267,90	—	—	—
1256	482 640,03	2 165 274,49	482 640,03	2 165 274,49			
1257	482 635,10	2 165 275,04	482 635,10	2 165 275,04			
1258	482 635,27	2 165 278,46	482 635,27	2 165 278,46			
551	482 634,43	2 165 289,43	482 634,43	2 165 289,43	Метод спутниковых геодезических измерений (определений)	Mt = 0,10	
565	482 598,22	2 165 291,37	—	—		—	
н564У	—	—	482 597,96	2 165 291,67		Mt = 0,10	
н1259У	—	—	482 588,17	2 165 292,29		Mt = 0,10	
1260	482 588,24	2 165 291,90	—	—		0,30	
1261	482 587,67	2 165 285,73	482 587,67	2 165 285,73		—	
1262	482 586,11	2 165 279,14	482 586,11	2 165 279,14			
1263	482 585,41	2 165 271,83	482 585,41	2 165 271,83			
1264	482 634,58	2 165 268,34	482 634,58	2 165 268,34			
1255	482 639,50	2 165 267,90	482 639,50	2 165 267,90			

**2. Сведения о частях границ уточняемого земельного участка с кадастровым номером** 55:36:090109:1100 :

Обозначение части границ		Горизонтальное проложение (S), м	Описание прохождения части границ	Сведения о согласовании местоположения границ (согласовано/спорное)
от т.	до т.			
1	2	3	4	5
1255	1256	6,61	—	согласовано

1	2	3	4	5
1256	1257	4,96	—	согласовано
1257	1258	3,42		
1258	551	11,00		
551	н564У	36,54		
н564У	н1259У	9,81		
н1259У	1261	6,58		
1261	1262	6,77		
1262	1263	7,34		
1263	1264	49,29		
1264	1255	4,94		

**3. Сведения о характеристиках уточняемого земельного участка с кадастровым номером 55:36:090109:1100 :**

№ п/п	Наименование характеристики земельного участка	Значение характеристики
1	2	3
1.	Адрес земельного участка	—
1.1.	Сведения о местоположении земельного участка (при отсутствии адреса) в структурированном в соответствии с федеральной информационной адресной системой виде	
1.2.	Дополнительные сведения о местоположении земельного участка	Местоположение установлено относительно ориентира, расположенного за пределами участка. Ориентир 2-этажный жилой дом. Участок находится примерно в 40 м, по направлению на север от ориентира. Почтовый адрес ориентира: Омская область, г Омск, Центральный АО, ул 20 лет РККА, д 21.
2.	Площадь земельного участка ± величина погрешности определения (вычисления) площади ( $P \pm \Delta P$ ), м <sup>2</sup>	1 036 ± 11,00
3.	Формула, примененная для вычисления предельной погрешности определения площади земельного участка, с подставленными значениями и итоговые (вычисленные) значения	$3,5 * 0,10 * \sqrt{1\ 036,00} = 11$
4.	Площадь земельного участка согласно сведениям Единого государственного реестра недвижимости (Ркад), м <sup>2</sup>	1 027,00
5.	Оценка расхождения Р и Ркад ( $P - P_{кад}$ ), м <sup>2</sup>	9
6.	Предельный минимальный и максимальный размеры земельного участка (Рмин и Рмакс), м <sup>2</sup>	— —
7.	Вид (виды) разрешенного использования	Для общественно-деловых целей под строения, для размещения гаражей и автостоянок
7.1.	Дополнительные сведения об использовании земельного участка	—

1	2	3
8.	Кадастровый или иной государственный учетный номер (инвентарный) здания, сооружения, объекта незавершенного строительства, расположенного на земельном участке	—
9.	Сведения о земельных участках (землях общего пользования, территории общего пользования), посредством которых обеспечивается доступ	—
10.	Иные сведения	—

**4. Пояснения к сведениям об уточняемом земельном участке с кадастровым номером** 55:36:090109:1100 :

1.	—
----	---

**1. Сведения о характерных точках границ уточняемого земельного участка с кадастровым номером** 55:36:090109:1101 :  
 Система координат МСК-55, зона 2 Зона № 2

Обозначение характерных точек границ	Координаты, м				Метод определения координат	Формулы, примененные для расчета средней квадратической погрешности определения координат характерных точек границ (Mt), с подставленными в такие формулы значениями и итоговые (вычисленные) значения Mt, м	Описание закрепления точки
	содержатся в Едином государственном реестре недвижимости		определены в результате выполнения комплексных кадастровых работ				
	X	Y	X	Y			
1	2	3	4	5	6	7	8
366	482 516,11	2 165 159,52	482 516,11	2 165 159,52	—	—	—
369	482 482,10	2 165 160,59	482 482,10	2 165 160,59			
368	482 486,02	2 165 206,83	482 486,02	2 165 206,83			
363	482 445,16	2 165 210,35	482 445,16	2 165 210,35			
362	482 437,89	2 165 124,48	482 437,89	2 165 124,48			
361	482 437,58	2 165 120,66	482 437,58	2 165 120,66			
1194	482 512,22	2 165 114,25	482 512,22	2 165 114,25			
1265	482 512,64	2 165 119,11	482 512,64	2 165 119,11			
366	482 516,11	2 165 159,52	482 516,11	2 165 159,52			

**2. Сведения о частях границ уточняемого земельного участка с кадастровым номером** 55:36:090109:1101 :

Обозначение части границ		Горизонтальное проложение (S), м	Описание прохождения части границ	Сведения о согласовании местоположения границ (согласовано/спорное)
от т.	до т.			
1	2	3	4	5

1	2	3	4	5
366	369	34,03	—	согласовано
369	368	46,41		
368	363	41,01		
363	362	86,18		
362	361	3,83		
361	1194	74,91		
1194	1265	4,88		
1265	366	40,56		

**3. Сведения о характеристиках уточняемого земельного участка с кадастровым номером** 55:36:090109:1101 :

№ п/п	Наименование характеристики земельного участка	Значение характеристики
1	2	3
1.	Адрес земельного участка	—
1.1.	Сведения о местоположении земельного участка (при отсутствии адреса) в структурированном в соответствии с федеральной информационной адресной системой виде	
1.2.	Дополнительные сведения о местоположении земельного участка	Местоположение установлено относительно ориентира, расположенного в границах участка. Ориентир подстанция Съездовская. Почтовый адрес ориентира: Омская область, Октябрьский АО, г.Омск, ул.20 Лет Ркка, д.10 .
2.	Площадь земельного участка ± величина погрешности определения (вычисления) площади ( $P \pm \Delta P$ ), м <sup>2</sup>	5 202 ± 25,00
3.	Формула, примененная для вычисления предельной погрешности определения площади земельного участка, с подставленными значениями и итоговые (вычисленные) значения	$3,5*0,10*\sqrt{(5\ 202,00)} = 25$
4.	Площадь земельного участка согласно сведениям Единого государственного реестра недвижимости (Ркад), м <sup>2</sup>	5 202,00
5.	Оценка расхождения Р и Ркад ( $P - P_{кад}$ ), м <sup>2</sup>	0
6.	Предельный минимальный и максимальный размеры земельного участка ( $P_{мин}$ и $P_{макс}$ ), м <sup>2</sup>	— —
7.	Вид (виды) разрешенного использования	фактически занимаемый подстанцией Съездовская
7.1.	Дополнительные сведения об использовании земельного участка	—
8.	Кадастровый или иной государственный учетный номер (инвентарный) здания, сооружения, объекта незавершенного строительства, расположенного на земельном участке	55:36:000000:13354; 55:36:000000:13355; 55:36:090109:6015; 55:36:000000:164868; 55:36:090109:7638



1	2	3
9.	Сведения о земельных участках (землях общего пользования, территории общего пользования), посредством которых обеспечивается доступ	—
10.	Иные сведения	Пункты 11, 12, 13 Постановления Совета Министров СССР от 26.03.1984 г. № 255 "Об утверждении правил охраны электрических сетей напряжением свыше 1000 вольт". Учётный номер зоны 55.36.2.257. Обременение возникает на основании: Сопроводительное письмо. № б/н, выдан ГП "Омский центр ТИЗ".

**4. Пояснения к сведениям об уточняемом земельном участке с кадастровым номером** 55:36:090109:1101 :

1.	—
----	---

**1. Сведения о характерных точках границ уточняемого земельного участка с кадастровым номером** 55:36:090109:6210 :

Система координат МСК-55, зона 2 Зона № 2

Обозначение характерных точек границ	Координаты, м				Метод определения координат	Формулы, примененные для расчета средней квадратической погрешности определения координат характерных точек границ (Mt), с подставленными в такие формулы значениями и итоговые (вычисленные) значения Mt, м	Описание закрепления точки
	содержатся в Едином государственном реестре недвижимости		определены в результате выполнения комплексных кадастровых работ				
	X	Y	X	Y			
1	2	3	4	5	6	7	8
н236У	—	—	482 804,82	2 165 302,81	Метод спутниковых геодезических измерений (определений)	Mt = 0,10	—
н235У	—	—	482 806,64	2 165 320,31			
1266	482 800,41	2 165 320,86	482 800,41	2 165 320,86	—	—	
589	482 799,89	2 165 314,09	482 799,89	2 165 314,09			
1267	482 798,86	2 165 303,41	482 798,86	2 165 303,41			
н236У	—	—	482 804,82	2 165 302,81	Метод спутниковых геодезических измерений (определений)	Mt = 0,10	

**2. Сведения о частях границ уточняемого земельного участка с кадастровым номером** 55:36:090109:6210 :

Обозначение части границ		Горизонтальное проложение (S), м	Описание прохождения части границ	Сведения о согласовании местоположения границ (согласовано/спорное)
от т.	до т.			
1	2	3	4	5
н236У	н235У	17,59	—	согласовано

1	2	3	4	5
н235У	1266	6,25	—	согласовано
1266	589	6,79		
589	1267	10,73		
1267	н236У	5,99		

**3. Сведения о характеристиках уточняемого земельного участка с кадастровым номером** 55:36:090109:6210 :

№ п/п	Наименование характеристики земельного участка	Значение характеристики
1	2	3
1.	Адрес земельного участка	—
1.1.	Сведения о местоположении земельного участка (при отсутствии адреса) в структурированном в соответствии с федеральной информационной адресной системой виде	
1.2.	Дополнительные сведения о местоположении земельного участка	Омская область, г Омск, Центральный АО, ГСК "Луч-12", боксы №52-№54, №99
2.	Площадь земельного участка ± величина погрешности определения (вычисления) площади ( $P \pm \Delta P$ ), м <sup>2</sup>	107 ± 4,00
3.	Формула, примененная для вычисления предельной погрешности определения площади земельного участка, с подставленными значениями и итоговые (вычисленные) значения	$3,5 * 0,10 * \sqrt{(107,00)} = 4$
4.	Площадь земельного участка согласно сведениям Единого государственного реестра недвижимости (Ркад), м <sup>2</sup>	107,00
5.	Оценка расхождения Р и Ркад ( $P - P_{кад}$ ), м <sup>2</sup>	0
6.	Предельный минимальный и максимальный размеры земельного участка (Рмин и Рмакс), м <sup>2</sup>	— —
7.	Вид (виды) разрешенного использования	наземные многоэтажные, подземные гаражи-стоянки
7.1.	Дополнительные сведения об использовании земельного участка	—
8.	Кадастровый или иной государственный учетный номер (инвентарный) здания, сооружения, объекта незавершенного строительства, расположенного на земельном участке	—
9.	Сведения о земельных участках (землях общего пользования, территории общего пользования), посредством которых обеспечивается доступ	—
10.	Иные сведения	—

**4. Пояснения к сведениям об уточняемом земельном участке с кадастровым номером** 55:36:090109:6210 :

1.	—
----	---

### Сведения об образуемых земельных участках

**1. Сведения о характерных точках границ образуемого земельного участка** \_\_\_\_\_ :ЗУ1 \_\_\_\_\_ :  
 обозначение земельного участка

Система координат \_\_\_\_\_ МСК-55, зона 2 \_\_\_\_\_ Зона № \_\_\_\_\_ 2 \_\_\_\_\_

Обозначение характерных точек границ	Координаты, м		Метод определения координат	Формулы, примененные для расчета средней квадратической погрешности определения координат характерных точек границ (Mt), с подставленными в такие формулы значениями и итоговые (вычисленные) значения Mt, м	Описание закрепления точки
	X	Y			
1	2	3	4	5	6
н1У	482 337,86	2 164 694,11	Метод спутниковых геодезических измерений (определений)	Mt = 0,10	—
н2У	482 338,37	2 164 699,66			
н3У	482 342,09	2 164 740,04			
н4У	482 329,56	2 164 741,18			
н5У	482 328,68	2 164 731,43			
н6У	482 327,15	2 164 731,60			
н7У	482 325,42	2 164 695,45			
н1У	482 337,86	2 164 694,11			

**2. Сведения о частях границ образуемого земельного участка** \_\_\_\_\_ :ЗУ1 \_\_\_\_\_ :  
 обозначение земельного участка

Обозначение части границ		Горизонтальное проложение (S), м	Описание прохождения части границ	Сведения о согласовании местоположения границ (согласовано/спорное)
от т.	до т.			
1	2	3	4	5
н1У	н2У	5,57	—	согласовано
н2У	н3У	40,55		
н3У	н4У	12,58		

1	2	3	4	5
н4У	н5У	9,79	—	согласовано
н5У	н6У	1,54		
н6У	н7У	36,19		
н7У	н1У	12,51		

**3. Сведения о характеристиках образуемого земельного участка** \_\_\_\_\_ :ЗУ1 \_\_\_\_\_ :  
 обозначение земельного участка

№ п/п	Наименование характеристики земельного участка	Значение характеристики
1	2	3
1.	Адрес земельного участка	644000, Российская Федерация, Омская область, Омск г
1.1.	Сведения о местоположении земельного участка (при отсутствии адреса) в структурированном в соответствии с федеральной информационной адресной системой виде	—
1.2.	Дополнительные сведения о местоположении земельного участка	—
2.	Категория земель	Земли населенных пунктов
3.	Вид (виды) разрешенного использования	Земельные участки (территории) общего пользования, коммунальное обслуживание
3.1.	Дополнительные сведения об использовании земельного участка	—
4.	Реестровый номер границ территориальной зоны или в случае отсутствия такого реестрового номера ее индивидуальное обозначение (вид, тип, номер, индекс)	—
5.	Площадь земельного участка ± величина погрешности определения (вычисления) площади ( $P \pm \Delta P$ ), м <sup>2</sup>	605 ± 9,00
6.	Формула, примененная для вычисления предельной погрешности определения площади земельного участка, с подставленными значениями и итоговые (вычисленные) значения	$3,5*0,10*\sqrt{(605,00)} = 9$
7.	Предельный минимальный и максимальный размеры земельного участка (Рмин) и (Рмакс), м <sup>2</sup>	— —
8.	Кадастровый или иной государственный учетный номер (инвентарный) объекта недвижимости, расположенного на образуемом земельном участке	—
9.	Кадастровые номера исходных земельных участков	—

1	2	3
9.1.	Кадастровый номер входящего в состав земельного участка, представляющего собой единое землепользование (номер контура многоконтурного земельного участка), преобразование которого осуществляется	—
9.2.	Кадастровые номера земельных участков, исключаемых из состава измененного (исходного) земельного участка, представляющего собой единое землепользование	—
9.3.	Кадастровый или иной государственный учетный номер (инвентарный) объекта недвижимости, расположенного на измененном земельном участке	—
10.	Условный номер земельного участка	24.4.9
11.	Учетный номер проекта межевания территории	—
12.	Дополнительные сведения об образовании земельного участка	—
13.	Сведения о земельных участках (землях общего пользования, территории общего пользования), посредством которых обеспечивается доступ	—
14.	Иные сведения	—

**4. Пояснения к сведениям об образуемом земельном участке** \_\_\_\_\_ :  
 \_\_\_\_\_ :ЗУ1  
 \_\_\_\_\_ :  
 обозначение земельного участка

1. \_\_\_\_\_

**1. Сведения о характерных точках границ образуемого земельного участка** \_\_\_\_\_ :  
 \_\_\_\_\_ :ЗУ2  
 \_\_\_\_\_ :  
 обозначение земельного участка

Система координат \_\_\_\_\_ МСК-55, зона 2 \_\_\_\_\_ Зона № \_\_\_\_\_ 2 \_\_\_\_\_

Обозначение характерных точек границ	Координаты, м		Метод определения координат	Формулы, примененные для расчета средней квадратической погрешности определения координат характерных точек границ (Mt), с подставленными в такие формулы значениями и итоговые (вычисленные) значения Mt, м	Описание закрепления точки
	X	Y			
1	2	3	4	5	6
н8У	482 532,71	2 165 315,43	Метод спутниковых геодезических измерений (определений)	Mt = 0,10	—

1	2	3	4	5	6
н9У	482 533,18	2 165 313,50	Метод спутниковых геодезических измерений (определений)	Mt = 0,10	—
н10У	482 539,00	2 165 314,89			
н11У	482 538,54	2 165 316,84			
н8У	482 532,71	2 165 315,43			

**2. Сведения о частях границ образуемого земельного участка** \_\_\_\_\_ :ЗУ2 :  
 обозначение земельного участка

Обозначение части границ		Горизонтальное проложение (S), м	Описание прохождения части границ	Сведения о согласовании местоположения границ (согласовано/спорное)
от т.	до т.			
1	2	3	4	5
н8У	н9У	1,99	—	согласовано
н9У	н10У	5,98		
н10У	н11У	2,00		
н11У	н8У	6,00		

**3. Сведения о характеристиках образуемого земельного участка** \_\_\_\_\_ :ЗУ2 :  
 обозначение земельного участка

№ п/п	Наименование характеристики земельного участка	Значение характеристики
1	2	3
1.	Адрес земельного участка	644000, Российская Федерация, Омская область, Омск г
1.1.	Сведения о местоположении земельного участка (при отсутствии адреса) в структурированном в соответствии с федеральной информационной адресной системой виде	—
1.2.	Дополнительные сведения о местоположении земельного участка	—
2.	Категория земель	Земли населенных пунктов
3.	Вид (виды) разрешенного использования	Земельные участки (территории) общего пользования
3.1.	Дополнительные сведения об использовании земельного участка	—
4.	Реестровый номер границ территориальной зоны или в случае отсутствия такого реестрового номера ее индивидуальное обозначение (вид, тип, номер, индекс)	—

1	2	3
5.	Площадь земельного участка ± величина погрешности определения (вычисления) площади ( $P \pm \Delta P$ ), м <sup>2</sup>	12 ± 1,00
6.	Формула, примененная для вычисления предельной погрешности определения площади земельного участка, с подставленными значениями и итоговые (вычисленные) значения	$3,5*0,10*\sqrt{(12,00)} = 1$
7.	Предельный минимальный и максимальный размеры земельного участка ( $P_{\text{мин}}$ и $P_{\text{макс}}$ ), м <sup>2</sup>	— —
8.	Кадастровый или иной государственный учетный номер (инвентарный) объекта недвижимости, расположенного на образуемом земельном участке	—
9.	Кадастровые номера исходных земельных участков	—
9.1.	Кадастровый номер входящего в состав земельного участка, представляющего собой единое землепользование (номер контура многоконтурного земельного участка), преобразование которого осуществляется	—
9.2.	Кадастровые номера земельных участков, исключаемых из состава измененного (исходного) земельного участка, представляющего собой единое землепользование	—
9.3.	Кадастровый или иной государственный учетный номер (инвентарный) объекта недвижимости, расположенного на измененном земельном участке	—
10.	Условный номер земельного участка	4-2.ИТ72/1
11.	Учетный номер проекта межевания территории	—
12.	Дополнительные сведения об образовании земельного участка	—
13.	Сведения о земельных участках (землях общего пользования, территории общего пользования), посредством которых обеспечивается доступ	—
14.	Иные сведения	—
<b>4. Пояснения к сведениям об образуемом земельном участке</b>		:ЗУ2 _____ : обозначение земельного участка
1.		—

1. Сведения о характерных точках границ образуемого земельного участка _____ :ЗУЗ _____ :					
обозначение земельного участка					
Система координат _____ МСК-55, зона 2 _____			Зона № _____ 2 _____		
Обозначение характерных точек границ	Координаты, м		Метод определения координат	Формулы, примененные для расчета средней квадратической погрешности определения координат характерных точек границ (Mt), с подставленными в такие формулы значениями и итоговые (вычисленные) значения Mt, м	Описание закрепления точки
	X	Y			
1	2	3	4	5	6
н12У	482 331,83	2 164 628,52	Метод спутниковых геодезических измерений (определений)	Mt = 0,10	—
н13У	482 324,14	2 164 629,25			
н14У	482 324,11	2 164 627,67			
н15У	482 324,28	2 164 626,35			
н16У	482 324,61	2 164 625,06			
н17У	482 325,10	2 164 623,83			
н18У	482 325,74	2 164 622,64			
н19У	482 326,52	2 164 621,56			
н20У	482 327,43	2 164 620,59			
н21У	482 328,44	2 164 619,75			
н22У	482 329,56	2 164 619,02			
н23У	482 330,39	2 164 618,60			
н24У	482 335,13	2 164 618,15			



1	2	3	4	5	6
н25У	482 336,64	2 164 611,93	Метод спутниковых геодезических измерений (определений)	Mt = 0,10	—
н26У	482 342,31	2 164 611,54			
н27У	482 344,38	2 164 632,14			
н28У	482 368,56	2 164 640,03			
н29У	482 381,34	2 164 638,83			
н30У	482 384,12	2 164 665,08			
н31У	482 399,85	2 164 664,09			
н32У	482 401,33	2 164 687,36			
н33У	482 373,69	2 164 690,29			
н34У	482 362,72	2 164 691,46			
н1У	482 337,86	2 164 694,11			
н12У	482 331,83	2 164 628,52			

**2. Сведения о частях границ образуемого земельного участка** \_\_\_\_\_ :ЗУЗ \_\_\_\_\_ :  
 обозначение земельного участка

Обозначение части границ		Горизонтальное проложение (S), м	Описание прохождения части границ	Сведения о согласовании местоположения границ (согласовано/спорное)
от т.	до т.			
1	2	3	4	5
н12У	н13У	7,72	—	согласовано
н13У	н14У	1,58		
н14У	н15У	1,33		
н15У	н16У	1,33		
н16У	н17У	1,32		
н17У	н18У	1,35		

1	2	3	4	5
н18У	н19У	1,33	—	согласовано
н19У	н20У	1,33		
н20У	н21У	1,31		
н21У	н22У	1,34		
н22У	н23У	0,93		
н23У	н24У	4,76		
н24У	н25У	6,40		
н25У	н26У	5,68		
н26У	н27У	20,70		
н27У	н28У	25,43		
н28У	н29У	12,84		
н29У	н30У	26,40		
н30У	н31У	15,76		
н31У	н32У	23,32		
н32У	н33У	27,79		
н33У	н34У	11,03		
н34У	н1У	25,00		
н1У	н12У	65,87		

**3. Сведения о характеристиках образуемого земельного участка** \_\_\_\_\_ :ЗУЗ \_\_\_\_\_ :  
 обозначение земельного участка

№ п/п	Наименование характеристики земельного участка	Значение характеристики
1	2	3
1.	Адрес земельного участка	644000, Российская Федерация, Омская область, Омск г
1.1.	Сведения о местоположении земельного участка (при отсутствии адреса) в структурированном в соответствии с федеральной информационной адресной системой виде	—
1.2.	Дополнительные сведения о местоположении земельного участка	—
2.	Категория земель	Земли населенных пунктов
3.	Вид (виды) разрешенного использования	Многоквартирные жилые дома средней этажности (5-10 этажей)
3.1.	Дополнительные сведения об использовании земельного участка	—

1	2	3
4.	Реестровый номер границ территориальной зоны или в случае отсутствия такого реестрового номера ее индивидуальное обозначение (вид, тип, номер, индекс)	—
5.	Площадь земельного участка ± величина погрешности определения (вычисления) площади ( $P \pm \Delta P$ ), м <sup>2</sup>	3 347 ± 20,00
6.	Формула, примененная для вычисления предельной погрешности определения площади земельного участка, с подставленными значениями и итоговые (вычисленные) значения	$3,5 * 0,10 * \sqrt{(3\ 347,00)} = 20$
7.	Предельный минимальный и максимальный размеры земельного участка ( $P_{\text{мин}}$ и $P_{\text{макс}}$ ), м <sup>2</sup>	— —
8.	Кадастровый или иной государственный учетный номер (инвентарный) объекта недвижимости, расположенного на образуемом земельном участке	—
9.	Кадастровые номера исходных земельных участков	—
9.1.	Кадастровый номер входящего в состав земельного участка, представляющего собой единое землепользование (номер контура многоконтурного земельного участка), преобразование которого осуществляется	—
9.2.	Кадастровые номера земельных участков, исключаемых из состава измененного (исходного) земельного участка, представляющего собой единое землепользование	—
9.3.	Кадастровый или иной государственный учетный номер (инвентарный) объекта недвижимости, расположенного на измененном земельном участке	—
10.	Условный номер земельного участка	24.4.8
11.	Учетный номер проекта межевания территории	—
12.	Дополнительные сведения об образовании земельного участка	—
13.	Сведения о земельных участках (землях общего пользования, территории общего пользования), посредством которых обеспечивается доступ	—
14.	Иные сведения	—
<b>4. Пояснения к сведениям об образуемом земельном участке</b>		<b>:ЗУЗ</b> : обозначение земельного участка

1. \_\_\_\_\_

**1. Сведения о характерных точках границ образуемого земельного участка** \_\_\_\_\_ :ЗУ4 \_\_\_\_\_ :  
 обозначение земельного участка

Система координат \_\_\_\_\_ МСК-55, зона 2 \_\_\_\_\_ Зона № \_\_\_\_\_ 2 \_\_\_\_\_

Обозначение характерных точек границ	Координаты, м		Метод определения координат	Формулы, примененные для расчета средней квадратической погрешности определения координат характерных точек границ (Mt), с подставленными в такие формулы значениями и итоговые (вычисленные) значения Mt, м	Описание закрепления точки
	X	Y			
1	2	3	4	5	6
н35У	482 416,65	2 165 331,11	Метод спутниковых геодезических измерений (определений)	Mt = 0,10	—
н36У	482 418,47	2 165 359,78			
н37У	482 395,85	2 165 361,12			
н38У	482 396,84	2 165 373,15			
н39У	482 373,36	2 165 374,81			
н40У	482 370,16	2 165 335,49			
н41У	482 377,95	2 165 334,65			
н35У	482 416,65	2 165 331,11			

**2. Сведения о частях границ образуемого земельного участка** \_\_\_\_\_ :ЗУ4 \_\_\_\_\_ :  
 обозначение земельного участка

Обозначение части границ		Горизонтальное проложение (S), м	Описание прохождения части границ	Сведения о согласовании местоположения границ (согласовано/спорное)
от т.	до т.			
1	2	3	4	5
н35У	н36У	28,73	—	согласовано
н36У	н37У	22,66		
н37У	н38У	12,07		

1	2	3	4	5
н38У	н39У	23,54	—	согласовано
н39У	н40У	39,45		
н40У	н41У	7,84		
н41У	н35У	38,86		

**3. Сведения о характеристиках образуемого земельного участка** \_\_\_\_\_ :ЗУ4 \_\_\_\_\_ :  
 обозначение земельного участка

№ п/п	Наименование характеристики земельного участка	Значение характеристики
1	2	3
1.	Адрес земельного участка	—
1.1.	Сведения о местоположении земельного участка (при отсутствии адреса) в структурированном в соответствии с федеральной информационной адресной системой виде	644000, Российская Федерация, Омская область, Омск г
1.2.	Дополнительные сведения о местоположении земельного участка	—
2.	Категория земель	Земли населенных пунктов
3.	Вид (виды) разрешенного использования	Многоквартирные жилые дома малой этажности (2-4 этажа)
3.1.	Дополнительные сведения об использовании земельного участка	—
4.	Реестровый номер границ территориальной зоны или в случае отсутствия такого реестрового номера ее индивидуальное обозначение (вид, тип, номер, индекс)	—
5.	Площадь земельного участка ± величина погрешности определения (вычисления) площади ( $P \pm \Delta P$ ), м <sup>2</sup>	1 586 ± 14,00
6.	Формула, примененная для вычисления предельной погрешности определения площади земельного участка, с подставленными значениями и итоговые (вычисленные) значения	$3,5*0,10*\sqrt{(1\ 586,00)} = 14$
7.	Предельный минимальный и максимальный размеры земельного участка (Рмин) и (Рмакс), м <sup>2</sup>	— —
8.	Кадастровый или иной государственный учетный номер (инвентарный) объекта недвижимости, расположенного на образуемом земельном участке	—
9.	Кадастровые номера исходных земельных участков	—

1	2	3
9.1.	Кадастровый номер входящего в состав земельного участка, представляющего собой единое землепользование (номер контура многоконтурного земельного участка), преобразование которого осуществляется	—
9.2.	Кадастровые номера земельных участков, исключаемых из состава измененного (исходного) земельного участка, представляющего собой единое землепользование	—
9.3.	Кадастровый или иной государственный учетный номер (инвентарный) объекта недвижимости, расположенного на измененном земельном участке	—
10.	Условный номер земельного участка	24.6.4/3
11.	Учетный номер проекта межевания территории	—
12.	Дополнительные сведения об образовании земельного участка	—
13.	Сведения о земельных участках (землях общего пользования, территории общего пользования), посредством которых обеспечивается доступ	—
14.	Иные сведения	—

**4. Пояснения к сведениям об образуемом земельном участке** \_\_\_\_\_ :ЗУ4 \_\_\_\_\_ :  
 обозначение земельного участка

1. \_\_\_\_\_

**1. Сведения о характерных точках границ образуемого земельного участка** \_\_\_\_\_ :ЗУ5 \_\_\_\_\_ :  
 обозначение земельного участка

Система координат \_\_\_\_\_ МСК-55, зона 2 \_\_\_\_\_ Зона № \_\_\_\_\_ 2 \_\_\_\_\_

Обозначение характерных точек границ	Координаты, м		Метод определения координат	Формулы, примененные для расчета средней квадратической погрешности определения координат характерных точек границ (Mt), с подставленными в такие формулы значениями и итоговые (вычисленные) значения Mt, м	Описание закрепления точки
	X	Y			
1	2	3	4	5	6
н42У	483 031,73	2 165 289,24	Метод спутниковых геодезических измерений (определений)	Mt = 0,10	—

1	2	3	4	5	6
н43У	483 019,67	2 165 291,26	Метод спутниковых геодезических измерений (определений)	Mt = 0,10	—
н44У	483 013,57	2 165 291,45			
н45У	483 013,26	2 165 286,68			
н46У	482 934,04	2 165 293,01			
н47У	482 933,46	2 165 286,29			
н48У	482 976,95	2 165 282,64			
н49У	482 979,10	2 165 282,46			
н50У	482 989,83	2 165 281,56			
н51У	482 989,21	2 165 275,41			
н52У	482 989,02	2 165 272,45			
н53У	483 025,61	2 165 270,28			
н54У	483 042,38	2 165 269,29			
н55У	483 046,51	2 165 289,51			
н56У	483 034,01	2 165 290,61			
н57У	483 033,91	2 165 289,75			
н42У	483 031,73	2 165 289,24			

**2. Сведения о частях границ образуемого земельного участка \_\_\_\_\_:ЗУ5 \_\_\_\_\_:**  
 обозначение земельного участка

Обозначение части границ		Горизонтальное проложение (S), м	Описание прохождения части границ	Сведения о согласовании местоположения границ (согласовано/спорное)
от т.	до т.			
1	2	3	4	5
н42У	н43У	12,23	—	согласовано
н43У	н44У	6,10		
н44У	н45У	4,78		
н45У	н46У	79,47		
н46У	н47У	6,74		
н47У	н48У	43,64		
н48У	н49У	2,16		
н49У	н50У	10,77		
н50У	н51У	6,18		
н51У	н52У	2,97		
н52У	н53У	36,65		
н53У	н54У	16,80		
н54У	н55У	20,64		
н55У	н56У	12,55		
н56У	н57У	0,87		
н57У	н42У	2,24		

**3. Сведения о характеристиках образуемого земельного участка \_\_\_\_\_:ЗУ5 \_\_\_\_\_:**  
 обозначение земельного участка

№ п/п	Наименование характеристики земельного участка	Значение характеристики
1	2	3
1.	Адрес земельного участка	644000, Российская Федерация, Омская область, Омск г
1.1.	Сведения о местоположении земельного участка (при отсутствии адреса) в структурированном в соответствии с федеральной информационной адресной системой виде	—
1.2.	Дополнительные сведения о местоположении земельного участка	—
2.	Категория земель	Земли населенных пунктов
3.	Вид (виды) разрешенного использования	Земельные участки (территории) общего пользования, коммунальное обслуживание
3.1.	Дополнительные сведения об использовании земельного участка	—



1	2	3
4.	Реестровый номер границ территориальной зоны или в случае отсутствия такого реестрового номера ее индивидуальное обозначение (вид, тип, номер, индекс)	—
5.	Площадь земельного участка ± величина погрешности определения (вычисления) площади ( $P \pm \Delta P$ ), м <sup>2</sup>	1 395 ± 13,00
6.	Формула, примененная для вычисления предельной погрешности определения площади земельного участка, с подставленными значениями и итоговые (вычисленные) значения	$3,5 * 0,10 * \sqrt{(1\ 395,00)} = 13$
7.	Предельный минимальный и максимальный размеры земельного участка ( $P_{\text{мин}}$ и $P_{\text{макс}}$ ), м <sup>2</sup>	— —
8.	Кадастровый или иной государственный учетный номер (инвентарный) объекта недвижимости, расположенного на образуемом земельном участке	—
9.	Кадастровые номера исходных земельных участков	—
9.1.	Кадастровый номер входящего в состав земельного участка, представляющего собой единое землепользование (номер контура многоконтурного земельного участка), преобразование которого осуществляется	—
9.2.	Кадастровые номера земельных участков, исключаемых из состава измененного (исходного) земельного участка, представляющего собой единое землепользование	—
9.3.	Кадастровый или иной государственный учетный номер (инвентарный) объекта недвижимости, расположенного на измененном земельном участке	—
10.	Условный номер земельного участка	24.2.11
11.	Учетный номер проекта межевания территории	—
12.	Дополнительные сведения об образовании земельного участка	—
13.	Сведения о земельных участках (землях общего пользования, территории общего пользования), посредством которых обеспечивается доступ	—
14.	Иные сведения	—
<b>4. Пояснения к сведениям об образуемом земельном участке</b>		<b>:ЗУ5 :</b> _____ : обозначение земельного участка

1. \_\_\_\_\_

**1. Сведения о характерных точках границ образуемого земельного участка \_\_\_\_\_ :ЗУ6 \_\_\_\_\_ :**  
 обозначение земельного участка

Система координат \_\_\_\_\_ МСК-55, зона 2 \_\_\_\_\_ Зона № \_\_\_\_\_ 2 \_\_\_\_\_

Обозначение характерных точек границ	Координаты, м		Метод определения координат	Формулы, примененные для расчета средней квадратической погрешности определения координат характерных точек границ (Mt), с подставленными в такие формулы значениями и итоговые (вычисленные) значения Mt, м	Описание закрепления точки
	X	Y			
1	2	3	4	5	6
н58У	482 481,98	2 164 764,55	Метод спутниковых геодезических измерений (определений)	Mt = 0,10	—
59	482 459,85	2 164 766,41			
60	482 406,66	2 164 770,88			
н61У	482 406,21	2 164 760,99			
н62У	482 481,18	2 164 753,97			
н58У	482 481,98	2 164 764,55			

**2. Сведения о частях границ образуемого земельного участка \_\_\_\_\_ :ЗУ6 \_\_\_\_\_ :**  
 обозначение земельного участка

Обозначение части границ		Горизонтальное проложение (S), м	Описание прохождения части границ	Сведения о согласовании местоположения границ (согласовано/спорное)
от т.	до т.			
1	2	3	4	5
н58У	59	22,21	—	согласовано
59	60	53,38		
60	н61У	9,90		
н61У	н62У	75,30		
н62У	н58У	10,61		

**3. Сведения о характеристиках образуемого земельного участка** \_\_\_\_\_ :  
 обозначение земельного участка

№ п/п	Наименование характеристики земельного участка	Значение характеристики
1	2	3
1.	Адрес земельного участка	644000, Российская Федерация, Омская область, Омск г
1.1.	Сведения о местоположении земельного участка (при отсутствии адреса) в структурированном в соответствии с федеральной информационной адресной системой виде	—
1.2.	Дополнительные сведения о местоположении земельного участка	—
2.	Категория земель	Земли населенных пунктов
3.	Вид (виды) разрешенного использования	Земельные участки (территории) общего пользования
3.1.	Дополнительные сведения об использовании земельного участка	—
4.	Реестровый номер границ территориальной зоны или в случае отсутствия такого реестрового номера ее индивидуальное обозначение (вид, тип, номер, индекс)	—
5.	Площадь земельного участка ± величина погрешности определения (вычисления) площади ( $P \pm \Delta P$ ), м <sup>2</sup>	773 ± 10,00
6.	Формула, примененная для вычисления предельной погрешности определения площади земельного участка, с подставленными значениями и итоговые (вычисленные) значения	$3,5*0,10*\sqrt{(773,00)} = 10$
7.	Предельный минимальный и максимальный размеры земельного участка ( $P_{\text{мин}}$ и $P_{\text{макс}}$ ), м <sup>2</sup>	— —
8.	Кадастровый или иной государственный учетный номер (инвентарный) объекта недвижимости, расположенного на образуемом земельном участке	—
9.	Кадастровые номера исходных земельных участков	—
9.1.	Кадастровый номер входящего в состав земельного участка, представляющего собой единое землепользование (номер контура многоконтурного земельного участка), преобразование которого осуществляется	—
9.2.	Кадастровые номера земельных участков, исключаемых из состава измененного (исходного) земельного участка, представляющего собой единое землепользование	—

1	2	3
9.3.	Кадастровый или иной государственный учетный номер (инвентарный) объекта недвижимости, расположенного на измененном земельном участке	—
10.	Условный номер земельного участка	24.4.4
11.	Учетный номер проекта межевания территории	—
12.	Дополнительные сведения об образовании земельного участка	—
13.	Сведения о земельных участках (землях общего пользования, территории общего пользования), посредством которых обеспечивается доступ	—
14.	Иные сведения	—

**4. Пояснения к сведениям об образуемом земельном участке** \_\_\_\_\_ :  
 \_\_\_\_\_ :  
 обозначение земельного участка

1. \_\_\_\_\_

**1. Сведения о характерных точках границ образуемого земельного участка** \_\_\_\_\_ :  
 \_\_\_\_\_ :  
 обозначение земельного участка

Система координат \_\_\_\_\_ МСК-55, зона 2 \_\_\_\_\_ Зона № \_\_\_\_\_ 2 \_\_\_\_\_

Обозначение характерных точек границ	Координаты, м		Метод определения координат	Формулы, примененные для расчета средней квадратической погрешности определения координат характерных точек границ (Mt), с подставленными в такие формулы значениями и итоговые (вычисленные) значения Mt, м	Описание закрепления точки
	X	Y			
1	2	3	4	5	6
н63У	482 528,31	2 165 313,70	Метод спутниковых геодезических измерений (определений)	Mt = 0,10	—
н64У	482 419,98	2 165 323,15			
н65У	482 418,75	2 165 310,74			
н66У	482 440,17	2 165 308,78			
н67У	482 439,82	2 165 301,64			



1	2	3	4	5
н69У	н70У	37,91	—	согласовано
н70У	н71У	19,88		
н71У	н72У	6,73		
н72У	н73У	21,57		
н73У	н74У	1,47		
н74У	н75У	9,24		
н75У	н76У	19,33		
н76У	н77У	44,38		
н77У	н78У	13,87		
н78У	н63У	90,05		

**3. Сведения о характеристиках образуемого земельного участка** :ЗУ7 :  
 обозначение земельного участка

№ п/п	Наименование характеристики земельного участка	Значение характеристики
1	2	3
1.	Адрес земельного участка	644000, Российская Федерация, Омская область, Омск г
1.1.	Сведения о местоположении земельного участка (при отсутствии адреса) в структурированном в соответствии с федеральной информационной адресной системой виде	—
1.2.	Дополнительные сведения о местоположении земельного участка	—
2.	Категория земель	Земли населенных пунктов
3.	Вид (виды) разрешенного использования	Многоквартирные жилые дома средней этажности (5-10 этажей)
3.1.	Дополнительные сведения об использовании земельного участка	—
4.	Реестровый номер границ территориальной зоны или в случае отсутствия такого реестрового номера ее индивидуальное обозначение (вид, тип, номер, индекс)	—
5.	Площадь земельного участка ± величина погрешности определения (вычисления) площади ( $P \pm \Delta P$ ), м <sup>2</sup>	5 987 ± 27,00
6.	Формула, примененная для вычисления предельной погрешности определения площади земельного участка, с подставленными значениями и итоговые (вычисленные) значения	$3,5*0,10*\sqrt{(5\ 987,00)} = 27$
7.	Предельный минимальный и максимальный размеры земельного участка (Рмин) и (Рмакс), м <sup>2</sup>	— —

1	2	3
8.	Кадастровый или иной государственный учетный номер (инвентарный) объекта недвижимости, расположенного на образуемом земельном участке	—
9.	Кадастровые номера исходных земельных участков	—
9.1.	Кадастровый номер входящего в состав земельного участка, представляющего собой единое землепользование (номер контура многоконтурного земельного участка), преобразование которого осуществляется	—
9.2.	Кадастровые номера земельных участков, исключаемых из состава измененного (исходного) земельного участка, представляющего собой единое землепользование	—
9.3.	Кадастровый или иной государственный учетный номер (инвентарный) объекта недвижимости, расположенного на измененном земельном участке	—
10.	Условный номер земельного участка	24.6.1
11.	Учетный номер проекта межевания территории	—
12.	Дополнительные сведения об образовании земельного участка	—
13.	Сведения о земельных участках (землях общего пользования, территории общего пользования), посредством которых обеспечивается доступ	—
14.	Иные сведения	—

**4. Пояснения к сведениям об образуемом земельном участке** \_\_\_\_\_ :  
 \_\_\_\_\_  
 обозначение земельного участка

1. \_\_\_\_\_

**1. Сведения о характерных точках границ образуемого земельного участка** \_\_\_\_\_ :  
 \_\_\_\_\_  
 обозначение земельного участка

Система координат \_\_\_\_\_ МСК-55, зона 2 \_\_\_\_\_ Зона № \_\_\_\_\_ 2 \_\_\_\_\_

Обозначение характерных точек границ	Координаты, м		Метод определения координат	Формулы, примененные для расчета средней квадратической погрешности определения координат характерных точек границ (Mt), с подставленными в такие формулы значениями и итоговые (вычисленные) значения Mt, м	Описание закрепления точки
	X	Y			

1	2	3	4	5	6
н79У	482 987,60	2 165 345,17	Метод спутниковых геодезических измерений (определений)	Mt = 0,10	—
н80У	482 981,62	2 165 345,49			
н81У	482 938,91	2 165 349,25			
н46У	482 934,04	2 165 293,01			
н45У	483 013,26	2 165 286,68			
н44У	483 013,57	2 165 291,45			
н82У	483 015,67	2 165 315,54			
н83У	482 989,17	2 165 317,73			
н84У	482 986,03	2 165 322,08			
н79У	482 987,60	2 165 345,17			

Вырез 1 из 1

85	483 007,29	2 165 298,59	—	—	—
86	483 002,30	2 165 298,49			
87	483 001,90	2 165 292,58			
88	483 007,40	2 165 292,68			
85	483 007,29	2 165 298,59			

2. Сведения о частях границ образуемого земельного участка \_\_\_\_\_ :ЗУ8 \_\_\_\_\_ :  
 обозначение земельного участка

Обозначение части границ		Горизонтальное проложение (S), м	Описание прохождения части границ	Сведения о согласовании местоположения границ (согласовано/спорное)
от т.	до т.			
1	2	3	4	5
н79У	н80У	5,99	—	согласовано
н80У	н81У	42,88		
н81У	н46У	56,45		
н46У	н45У	79,47		



1	2	3	4	5
н45У	н44У	4,78	—	согласовано
н44У	н82У	24,18		
н82У	н83У	26,59		
н83У	н84У	5,36		
н84У	н79У	23,14		

Вырез 1 из 1

85	86	4,99	—	согласовано
86	87	5,92		
87	88	5,50		
88	85	5,91		

**3. Сведения о характеристиках образуемого земельного участка** \_\_\_\_\_ :ЗУ8 \_\_\_\_\_ :  
 обозначение земельного участка

№ п/п	Наименование характеристики земельного участка	Значение характеристики
1	2	3
1.	Адрес земельного участка	644000, Российская Федерация, Омская область, Омск г
1.1.	Сведения о местоположении земельного участка (при отсутствии адреса) в структурированном в соответствии с федеральной информационной адресной системой виде	—
1.2.	Дополнительные сведения о местоположении земельного участка	—
2.	Категория земель	Земли населенных пунктов
3.	Вид (виды) разрешенного использования	Многоквартирные жилые дома средней этажности (5-10 этажей)
3.1.	Дополнительные сведения об использовании земельного участка	—
4.	Реестровый номер границ территориальной зоны или в случае отсутствия такого реестрового номера ее индивидуальное обозначение (вид, тип, номер, индекс)	—
5.	Площадь земельного участка ± величина погрешности определения (вычисления) площади ( $P \pm \Delta P$ ), м <sup>2</sup>	3 617 ± 21,00
6.	Формула, примененная для вычисления предельной погрешности определения площади земельного участка, с подставленными значениями и итоговые (вычисленные) значения	$3,5*0,10*\sqrt{(3\ 617,00)} = 21$
7.	Предельный минимальный и максимальный размеры земельного участка (Рмин) и (Рмакс), м <sup>2</sup>	— —

1	2	3
8.	Кадастровый или иной государственный учетный номер (инвентарный) объекта недвижимости, расположенного на образуемом земельном участке	—
9.	Кадастровые номера исходных земельных участков	—
9.1.	Кадастровый номер входящего в состав земельного участка, представляющего собой единое землепользование (номер контура многоконтурного земельного участка), преобразование которого осуществляется	—
9.2.	Кадастровые номера земельных участков, исключаемых из состава измененного (исходного) земельного участка, представляющего собой единое землепользование	—
9.3.	Кадастровый или иной государственный учетный номер (инвентарный) объекта недвижимости, расположенного на измененном земельном участке	—
10.	Условный номер земельного участка	24.2.1
11.	Учетный номер проекта межевания территории	—
12.	Дополнительные сведения об образовании земельного участка	—
13.	Сведения о земельных участках (землях общего пользования, территории общего пользования), посредством которых обеспечивается доступ	—
14.	Иные сведения	—

**4. Пояснения к сведениям об образуемом земельном участке** \_\_\_\_\_ :ЗУ8 :  
 обозначение земельного участка

1. \_\_\_\_\_

**1. Сведения о характерных точках границ образуемого земельного участка** \_\_\_\_\_ :ЗУ9 :  
 обозначение земельного участка

Система координат \_\_\_\_\_ МСК-55, зона 2 \_\_\_\_\_ Зона № \_\_\_\_\_ 2 \_\_\_\_\_

Обозначение характерных точек границ	Координаты, м		Метод определения координат	Формулы, примененные для расчета средней квадратической погрешности определения координат характерных точек границ (Mt), с подставленными в такие формулы значениями и итоговые (вычисленные) значения Mt, м	Описание закрепления точки
	X	Y			

1	2	3	4	5	6
н89У	482 904,18	2 165 295,49	Метод спутниковых геодезических измерений (определений)	Mt = 0,10	—
н90У	482 857,94	2 165 299,90			
н91У	482 857,86	2 165 299,00			
н92У	482 849,91	2 165 299,87			
н93У	482 844,12	2 165 300,30			
н94У	482 843,27	2 165 290,60			
н95У	482 854,09	2 165 289,44			
н96У	482 853,24	2 165 282,16			
н97У	482 842,48	2 165 283,40			
н98У	482 840,61	2 165 279,59			
н99У	482 840,27	2 165 275,25			
н100У	482 847,58	2 165 274,57			
н101У	482 845,47	2 165 254,66			
н102У	482 900,29	2 165 250,76			
н89У	482 904,18	2 165 295,49			
Вырез 1 из 1					
103	482 871,85	2 165 277,75	—	—	—
104	482 864,00	2 165 278,51			
105	482 863,19	2 165 269,19			
106	482 871,01	2 165 268,41			

1	2	3	4	5	6
103	482 871,85	2 165 277,75	—	—	—

**2. Сведения о частях границ образуемого земельного участка** \_\_\_\_\_ :ЗУ9 \_\_\_\_\_ :  
 обозначение земельного участка

Обозначение части границ		Горизонтальное проложение (S), м	Описание прохождения части границ	Сведения о согласовании местоположения границ (согласовано/спорное)
от т.	до т.			
1	2	3	4	5
н89У	н90У	46,45	—	согласовано
н90У	н91У	0,90		
н91У	н92У	8,00		
н92У	н93У	5,81		
н93У	н94У	9,74		
н94У	н95У	10,88		
н95У	н96У	7,33		
н96У	н97У	10,83		
н97У	н98У	4,24		
н98У	н99У	4,35		
н99У	н100У	7,34		
н100У	н101У	20,02		
н101У	н102У	54,96		
н102У	н89У	44,90		

Вырез 1 из 1

103	104	7,89	—	согласовано
104	105	9,36		
105	106	7,86		
106	103	9,38		

**3. Сведения о характеристиках образуемого земельного участка** \_\_\_\_\_ :ЗУ9 \_\_\_\_\_ :  
 обозначение земельного участка

№ п/п	Наименование характеристики земельного участка	Значение характеристики
1	2	3

1	2	3
1.	Адрес земельного участка	644000, Российская Федерация, Омская область, Омск г
1.1.	Сведения о местоположении земельного участка (при отсутствии адреса) в структурированном в соответствии с федеральной информационной адресной системой виде	—
1.2.	Дополнительные сведения о местоположении земельного участка	—
2.	Категория земель	Земли населенных пунктов
3.	Вид (виды) разрешенного использования	Многоквартирные жилые дома малой этажности (2-4 этажа)
3.1.	Дополнительные сведения об использовании земельного участка	—
4.	Реестровый номер границ территориальной зоны или в случае отсутствия такого реестрового номера ее индивидуальное обозначение (вид, тип, номер, индекс)	—
5.	Площадь земельного участка $\pm$ величина погрешности определения (вычисления) площади ( $P \pm \Delta P$ ), м <sup>2</sup>	2 486 $\pm$ 17,00
6.	Формула, примененная для вычисления предельной погрешности определения площади земельного участка, с подставленными значениями и итоговые (вычисленные) значения	$3,5 * 0,10 * \sqrt{(2\ 486,00)} = 17$
7.	Предельный минимальный и максимальный размеры земельного участка ( $P_{\text{мин}}$ и $P_{\text{макс}}$ ), м <sup>2</sup>	— —
8.	Кадастровый или иной государственный учетный номер (инвентарный) объекта недвижимости, расположенного на образуемом земельном участке	—
9.	Кадастровые номера исходных земельных участков	—
9.1.	Кадастровый номер входящего в состав земельного участка, представляющего собой единое землепользование (номер контура многоконтурного земельного участка), преобразование которого осуществляется	—
9.2.	Кадастровые номера земельных участков, исключаемых из состава измененного (исходного) земельного участка, представляющего собой единое землепользование	—
9.3.	Кадастровый или иной государственный учетный номер (инвентарный) объекта недвижимости, расположенного на измененном земельном участке	—

1	2	3
10.	Условный номер земельного участка	24.3.2/1
11.	Учетный номер проекта межевания территории	—
12.	Дополнительные сведения об образовании земельного участка	—
13.	Сведения о земельных участках (землях общего пользования, территории общего пользования), посредством которых обеспечивается доступ	—
14.	Иные сведения	—

**4. Пояснения к сведениям об образуемом земельном участке** \_\_\_\_\_ :ЗУ9 :  
 обозначение земельного участка

1. \_\_\_\_\_

**1. Сведения о характерных точках границ образуемого земельного участка** \_\_\_\_\_ :ЗУ10 :  
 обозначение земельного участка

Система координат \_\_\_\_\_ МСК-55, зона 2 \_\_\_\_\_ Зона № \_\_\_\_\_ 2 \_\_\_\_\_

Обозначение характерных точек границ	Координаты, м		Метод определения координат	Формулы, примененные для расчета средней квадратической погрешности определения координат характерных точек границ (Mt), с подставленными в такие формулы значениями и итоговые (вычисленные) значения Mt, м	Описание закрепления точки
	X	Y			
1	2	3	4	5	6
н107У	482 477,75	2 165 322,22	Метод спутниковых геодезических измерений (определений)	Mt = 0,10	—
н108У	482 508,41	2 165 320,44			
н109У	482 508,53	2 165 321,43			
н110У	482 512,38	2 165 360,52			
н111У	482 484,15	2 165 362,74			
н112У	482 484,33	2 165 364,80			
н113У	482 480,60	2 165 365,00			

1	2	3	4	5	6
н114У	482 480,55	2 165 362,77	Метод спутниковых геодезических измерений (определений)	Mt = 0,10	—
н115У	482 483,15	2 165 362,59			
н116У	482 483,11	2 165 361,93			
н117У	482 486,81	2 165 361,66			
н118У	482 487,21	2 165 361,65			
н119У	482 490,00	2 165 361,46			
н120У	482 490,25	2 165 361,72			
н121У	482 494,15	2 165 361,40			
н122У	482 494,02	2 165 359,22			
н123У	482 494,12	2 165 358,83			
н124У	482 496,65	2 165 358,63			
н125У	482 495,95	2 165 352,60			
н126У	482 492,92	2 165 352,84			
н127У	482 493,61	2 165 358,91			
н128У	482 493,65	2 165 359,24			
н129У	482 490,13	2 165 359,50			
н130У	482 489,87	2 165 359,49			

1	2	3	4	5	6
н131У	482 489,52	2 165 355,18	Метод спутниковых геодезических измерений (определений)	Mt = 0,10	—
н132У	482 486,69	2 165 355,37			
н133У	482 486,28	2 165 355,43			
н134У	482 482,68	2 165 355,67			
н135У	482 480,61	2 165 355,82			
н136У	482 480,09	2 165 346,74			
н107У	482 477,75	2 165 322,22			

Вырез 1 из 1

137	482 497,94	2 165 324,61	—	—	—
138	482 498,79	2 165 334,79			
139	482 500,36	2 165 334,63			
140	482 501,21	2 165 340,02			
141	482 498,01	2 165 340,49			
142	482 497,15	2 165 335,10			
143	482 493,60	2 165 335,12			
144	482 494,19	2 165 342,69			
145	482 486,26	2 165 343,17			
146	482 485,52	2 165 325,65			
147	482 492,76	2 165 324,94			
137	482 497,94	2 165 324,61			

2. Сведения о частях границ образуемого земельного участка :ЗУ10 :

обозначение земельного участка

Обозначение части границ		Горизонтальное проложение (S), м	Описание прохождения части границ	Сведения о согласовании местоположения границ (согласовано/спорное)
от т.	до т.			
1	2	3	4	5
н107У	н108У	30,71	—	согласовано
н108У	н109У	1,00	—	



1	2	3	4	5
н109У	н110У	39,28	—	СОГЛАСОВАНО
н110У	н111У	28,32		
н111У	н112У	2,07		
н112У	н113У	3,74		
н113У	н114У	2,23		
н114У	н115У	2,61		
н115У	н116У	0,66		
н116У	н117У	3,71		
н117У	н118У	0,40		
н118У	н119У	2,80		
н119У	н120У	0,36		
н120У	н121У	3,91		
н121У	н122У	2,18		
н122У	н123У	0,40		
н123У	н124У	2,54		
н124У	н125У	6,07		
н125У	н126У	3,04		
н126У	н127У	6,11		
н127У	н128У	0,33		
н128У	н129У	3,53		
н129У	н130У	0,26		
н130У	н131У	4,32		
н131У	н132У	2,84		
н132У	н133У	0,41		
н133У	н134У	3,61		
н134У	н135У	2,08		
н135У	н136У	9,09		
н136У	н107У	24,63		
Вырез 1 из 1				
137	138	10,22	—	СОГЛАСОВАНО
138	139	1,58		
139	140	5,46		
140	141	3,23		
141	142	5,46		

1	2	3	4	5
142	143	3,55	—	согласовано
143	144	7,59		
144	145	7,94		
145	146	17,54		
146	147	7,27		
147	137	5,19		

**3. Сведения о характеристиках образуемого земельного участка** \_\_\_\_\_ :3У10 \_\_\_\_\_ :  
 обозначение земельного участка

№ п/п	Наименование характеристики земельного участка	Значение характеристики
1	2	3
1.	Адрес земельного участка	644000, Российская Федерация, Омская область, Омск г
1.1.	Сведения о местоположении земельного участка (при отсутствии адреса) в структурированном в соответствии с федеральной информационной адресной системой виде	—
1.2.	Дополнительные сведения о местоположении земельного участка	—
2.	Категория земель	Земли населенных пунктов
3.	Вид (виды) разрешенного использования	Земельные участки (территории) общего пользования
3.1.	Дополнительные сведения об использовании земельного участка	—
4.	Реестровый номер границ территориальной зоны или в случае отсутствия такого реестрового номера ее индивидуальное обозначение (вид, тип, номер, индекс)	—
5.	Площадь земельного участка ± величина погрешности определения (вычисления) площади ( $P \pm \Delta P$ ), м <sup>2</sup>	970 ± 11,00
6.	Формула, примененная для вычисления предельной погрешности определения площади земельного участка, с подставленными значениями и итоговые (вычисленные) значения	$3,5*0,10*\sqrt{(970,00)} = 11$
7.	Предельный минимальный и максимальный размеры земельного участка ( $P_{мин}$ ) и ( $P_{макс}$ ), м <sup>2</sup>	— —
8.	Кадастровый или иной государственный учетный номер (инвентарный) объекта недвижимости, расположенного на образуемом земельном участке	—
9.	Кадастровые номера исходных земельных участков	—

1	2	3
9.1.	Кадастровый номер входящего в состав земельного участка, представляющего собой единое землепользование (номер контура многоконтурного земельного участка), преобразование которого осуществляется	—
9.2.	Кадастровые номера земельных участков, исключаемых из состава измененного (исходного) земельного участка, представляющего собой единое землепользование	—
9.3.	Кадастровый или иной государственный учетный номер (инвентарный) объекта недвижимости, расположенного на измененном земельном участке	—
10.	Условный номер земельного участка	24.6.2
11.	Учетный номер проекта межевания территории	—
12.	Дополнительные сведения об образовании земельного участка	—
13.	Сведения о земельных участках (землях общего пользования, территории общего пользования), посредством которых обеспечивается доступ	—
14.	Иные сведения	—

**4. Пояснения к сведениям об образуемом земельном участке** \_\_\_\_\_ :  
 \_\_\_\_\_ :ЗУ10  
 обозначение земельного участка

1. \_\_\_\_\_

**1. Сведения о характерных точках границ образуемого земельного участка** \_\_\_\_\_ :  
 \_\_\_\_\_ :ЗУ11  
 обозначение земельного участка

Система координат \_\_\_\_\_ МСК-55, зона 2 \_\_\_\_\_ Зона № \_\_\_\_\_ 2 \_\_\_\_\_

Обозначение характерных точек границ	Координаты, м		Метод определения координат	Формулы, примененные для расчета средней квадратической погрешности определения координат характерных точек границ (Mt), с подставленными в такие формулы значениями и итоговые (вычисленные) значения Mt, м	Описание закрепления точки
	X	Y			
1	2	3	4	5	6

:ЗУ11(1)					
n148Y	482 415,24	2 164 841,36	Метод спутниковых геодезических измерений (определений)	Mt = 0,10	—

1	2	3	4	5	6
н149У	482 415,11	2 164 848,62	Метод спутниковых геодезических измерений (определений)	Mt = 0,10	—
н150У	482 411,99	2 164 848,62			
н151У	482 412,18	2 164 841,31			
н148У	482 415,24	2 164 841,36			

:ЗУ11(2)

н152У	482 424,15	2 164 859,15	Метод спутниковых геодезических измерений (определений)	Mt = 0,10	—
н153У	482 424,53	2 164 864,28			
н154У	482 420,80	2 164 864,59			
н155У	482 420,11	2 164 859,46			
н152У	482 424,15	2 164 859,15			

**2. Сведения о частях границ образуемого земельного участка** :ЗУ11 :

обозначение земельного участка

Обозначение части границ		Горизонтальное проложение (S), м	Описание прохождения части границ	Сведения о согласовании местоположения границ (согласовано/спорное)
от т.	до т.			
1	2	3	4	5

:ЗУ11(1)

н148У	н149У	7,26	—	согласовано
н149У	н150У	3,12		
н150У	н151У	7,31		
н151У	н148У	3,06		

:ЗУ11(2)

н152У	н153У	5,14	—	согласовано
н153У	н154У	3,74		
н154У	н155У	5,18		
н155У	н152У	4,05		



1	2	3
9.3.	Кадастровый или иной государственный учетный номер (инвентарный) объекта недвижимости, расположенного на измененном земельном участке	—
10.	Условный номер земельного участка	4-2.ИТ70/1
11.	Учетный номер проекта межевания территории	—
12.	Дополнительные сведения об образовании земельного участка	—
13.	Сведения о земельных участках (землях общего пользования, территории общего пользования), посредством которых обеспечивается доступ	—
14.	Иные сведения	—

**4. Пояснения к сведениям об образуемом земельном участке** \_\_\_\_\_ :  
 \_\_\_\_\_ :  
 обозначение земельного участка

1. \_\_\_\_\_

**1. Сведения о характерных точках границ образуемого земельного участка** \_\_\_\_\_ :  
 \_\_\_\_\_ :  
 обозначение земельного участка

Система координат \_\_\_\_\_ МСК-55, зона 2 \_\_\_\_\_ Зона № \_\_\_\_\_ 2 \_\_\_\_\_

Обозначение характерных точек границ	Координаты, м		Метод определения координат	Формулы, примененные для расчета средней квадратической погрешности определения координат характерных точек границ (Mt), с подставленными в такие формулы значениями и итоговые (вычисленные) значения Mt, м	Описание закрепления точки
	X	Y			
1	2	3	4	5	6
н189У	483 100,10	2 165 336,78	Метод спутниковых геодезических измерений (определений)	Mt = 0,10	—
н190У	483 096,70	2 165 336,94			
н191У	483 094,42	2 165 310,40			
н192У	483 086,84	2 165 310,74			
н193У	483 086,37	2 165 302,42			

1	2	3	4	5	6
н194У	483 097,56	2 165 299,78	Метод спутниковых геодезических измерений (определений)	Mt = 0,10	—
н195У	483 149,69	2 165 296,27			
н196У	483 149,46	2 165 289,37			
н197У	483 149,25	2 165 283,20			
н198У	483 145,45	2 165 283,39			
н199У	483 145,67	2 165 289,60			
н200У	483 096,84	2 165 291,84			
н201У	483 095,89	2 165 279,68			
н202У	483 146,06	2 165 277,70			
н203У	483 145,42	2 165 265,30			
н204У	483 124,99	2 165 266,09			
н205У	483 124,16	2 165 257,05			
н206У	483 140,02	2 165 255,91			
н207У	483 137,49	2 165 227,29			
н208У	483 121,63	2 165 228,43			
н209У	483 120,03	2 165 209,57			
н210У	483 138,36	2 165 207,99			

1	2	3	4	5	6
н211У	483 136,05	2 165 179,54	Метод спутниковых геодезических измерений (определений)	Mt = 0,10	—
н212У	483 147,00	2 165 178,65			
н213У	483 152,95	2 165 250,45			
н214У	483 154,97	2 165 274,28			
н215У	483 156,08	2 165 288,26			
н216У	483 174,51	2 165 287,25			
н217У	483 175,43	2 165 302,73			
н218У	483 167,30	2 165 303,23			
н219У	483 163,89	2 165 308,83			
н220У	483 165,13	2 165 331,60			
н221У	483 160,24	2 165 331,99			
н222У	483 158,51	2 165 305,15			
н223У	483 098,46	2 165 310,64			
н189У	483 100,10	2 165 336,78			

**2. Сведения о частях границ образуемого земельного участка** \_\_\_\_\_ :  
\_\_\_\_\_ :  
\_\_\_\_\_ обозначение земельного участка

Обозначение части границ		Горизонтальное проложение (S), м	Описание прохождения части границ	Сведения о согласовании местоположения границ (согласовано/спорное)
от т.	до т.			
1	2	3	4	5
н189У	н190У	3,40	—	согласовано
н190У	н191У	26,64		



1	2	3	4	5
н191У	н192У	7,59		
н192У	н193У	8,33		
н193У	н194У	11,50		
н194У	н195У	52,25		
н195У	н196У	6,90		
н196У	н197У	6,17		
н197У	н198У	3,80		
н198У	н199У	6,21		
н199У	н200У	48,88		
н200У	н201У	12,20		
н201У	н202У	50,21		
н202У	н203У	12,42		
н203У	н204У	20,45		
н204У	н205У	9,08		
н205У	н206У	15,90		
н206У	н207У	28,73		
н207У	н208У	15,90		
н208У	н209У	18,93		
н209У	н210У	18,40		
н210У	н211У	28,54		
н211У	н212У	10,99		
н212У	н213У	72,05		
н213У	н214У	23,92		
н214У	н215У	14,02		
н215У	н216У	18,46		
н216У	н217У	15,51		
н217У	н218У	8,15		
н218У	н219У	6,56		
н219У	н220У	22,80		
н220У	н221У	4,91		
н221У	н222У	26,90		
н222У	н223У	60,30		
н223У	н189У	26,19		

—

СОГЛАСОВАНО

**3. Сведения о характеристиках образуемого земельного участка** \_\_\_\_\_ :  
 обозначение земельного участка

№ п/п	Наименование характеристики земельного участка	Значение характеристики
1	2	3
1.	Адрес земельного участка	644000, Российская Федерация, Омская область, Омск г
1.1.	Сведения о местоположении земельного участка (при отсутствии адреса) в структурированном в соответствии с федеральной информационной адресной системой виде	—
1.2.	Дополнительные сведения о местоположении земельного участка	—
2.	Категория земель	Земли населенных пунктов
3.	Вид (виды) разрешенного использования	Земельные участки (территории) общего пользования, коммунальное обслуживание
3.1.	Дополнительные сведения об использовании земельного участка	—
4.	Реестровый номер границ территориальной зоны или в случае отсутствия такого реестрового номера ее индивидуальное обозначение (вид, тип, номер, индекс)	—
5.	Площадь земельного участка ± величина погрешности определения (вычисления) площади ( $P \pm \Delta P$ ), м <sup>2</sup>	3 637 ± 21,00
6.	Формула, примененная для вычисления предельной погрешности определения площади земельного участка, с подставленными значениями и итоговые (вычисленные) значения	$3,5*0,10*\sqrt{(3\ 637,00)} = 21$
7.	Предельный минимальный и максимальный размеры земельного участка ( $P_{\text{мин}}$ и $P_{\text{макс}}$ ), м <sup>2</sup>	— —
8.	Кадастровый или иной государственный учетный номер (инвентарный) объекта недвижимости, расположенного на образуемом земельном участке	—
9.	Кадастровые номера исходных земельных участков	—
9.1.	Кадастровый номер входящего в состав земельного участка, представляющего собой единое землепользование (номер контура многоконтурного земельного участка), преобразование которого осуществляется	—
9.2.	Кадастровые номера земельных участков, исключаемых из состава измененного (исходного) земельного участка, представляющего собой единое землепользование	—



1	2	3	4	5	6
н228У	482 855,63	2 165 330,80	Метод спутниковых геодезических измерений (определений)	Mt = 0,10	—
н229У	482 859,72	2 165 330,41			
н230У	482 859,51	2 165 328,00			
н231У	482 858,27	2 165 313,88			
н232У	482 857,51	2 165 305,80			
н233У	482 858,50	2 165 305,74			
н90У	482 857,94	2 165 299,90			
н89У	482 904,18	2 165 295,49			

**2. Сведения о частях границ образуемого земельного участка** \_\_\_\_\_:3У14 \_\_\_\_\_ :  
 обозначение земельного участка

Обозначение части границ		Горизонтальное проложение (S), м	Описание прохождения части границ	Сведения о согласовании местоположения границ (согласовано/спорное)
от т.	до т.			
1	2	3	4	5
н89У	н224У	56,49	—	согласовано
н224У	н225У	55,40		
н225У	н226У	25,70		
н226У	н227У	1,12		
н227У	н228У	2,52		
н228У	н229У	4,11		
н229У	н230У	2,42		
н230У	н231У	14,17		
н231У	н232У	8,12		
н232У	н233У	0,99		
н233У	н90У	5,87		
н90У	н89У	46,45		

**3. Сведения о характеристиках образуемого земельного участка** \_\_\_\_\_ :  
 обозначение земельного участка

№ п/п	Наименование характеристики земельного участка	Значение характеристики
1	2	3
1.	Адрес земельного участка	644000, Российская Федерация, Омская область, Омск г
1.1.	Сведения о местоположении земельного участка (при отсутствии адреса) в структурированном в соответствии с федеральной информационной адресной системой виде	—
1.2.	Дополнительные сведения о местоположении земельного участка	—
2.	Категория земель	Земли населенных пунктов
3.	Вид (виды) разрешенного использования	Многоквартирные жилые дома малой этажности (2-4 этажа)
3.1.	Дополнительные сведения об использовании земельного участка	—
4.	Реестровый номер границ территориальной зоны или в случае отсутствия такого реестрового номера ее индивидуальное обозначение (вид, тип, номер, индекс)	—
5.	Площадь земельного участка ± величина погрешности определения (вычисления) площади ( $P \pm \Delta P$ ), м <sup>2</sup>	2 868 ± 19,00
6.	Формула, примененная для вычисления предельной погрешности определения площади земельного участка, с подставленными значениями и итоговые (вычисленные) значения	$3,5*0,10*\sqrt{(2\ 868,00)} = 19$
7.	Предельный минимальный и максимальный размеры земельного участка ( $P_{\text{мин}}$ и $P_{\text{макс}}$ ), м <sup>2</sup>	— —
8.	Кадастровый или иной государственный учетный номер (инвентарный) объекта недвижимости, расположенного на образуемом земельном участке	—
9.	Кадастровые номера исходных земельных участков	—
9.1.	Кадастровый номер входящего в состав земельного участка, представляющего собой единое землепользование (номер контура многоконтурного земельного участка), преобразование которого осуществляется	—
9.2.	Кадастровые номера земельных участков, исключаемых из состава измененного (исходного) земельного участка, представляющего собой единое землепользование	—



1	2	3	4	5	6
н239У	482 829,28	2 165 291,64	Метод спутниковых геодезических измерений (определений)	Mt = 0,10	—
н240У	482 835,39	2 165 291,05			
н241У	482 834,51	2 165 280,19			
н98У	482 840,61	2 165 279,59			
н97У	482 842,48	2 165 283,40			
н94У	482 843,27	2 165 290,60			
н93У	482 844,12	2 165 300,30			
н242У	482 826,72	2 165 301,64			
н243У	482 827,02	2 165 306,19			
н244У	482 823,63	2 165 306,45			
н245У	482 823,17	2 165 302,36			
н246У	482 816,15	2 165 303,03			
н247У	482 816,45	2 165 307,25			
н248У	482 810,71	2 165 307,79			
н249У	482 811,10	2 165 312,13			
н234У	482 811,74	2 165 319,17			

**2. Сведения о частях границ образуемого земельного участка** \_\_\_\_\_ :3У15 \_\_\_\_\_ :  
 обозначение земельного участка

Обозначение части границ		Горизонтальное проложение (S), м	Описание прохождения части границ	Сведения о согласовании местоположения границ (согласовано/спорное)
от т.	до т.			
1	2	3	4	5
н234У	н235У	5,23	—	согласовано
н235У	н236У	17,59		
н236У	н237У	0,43		
н237У	н238У	25,41		
н238У	н239У	8,55		
н239У	н240У	6,14		
н240У	н241У	10,90		
н241У	н98У	6,13		
н98У	н97У	4,24		
н97У	н94У	7,24		
н94У	н93У	9,74		
н93У	н242У	17,45		
н242У	н243У	4,56		
н243У	н244У	3,40		
н244У	н245У	4,12		
н245У	н246У	7,05		
н246У	н247У	4,23		
н247У	н248У	5,77		
н248У	н249У	4,36		
н249У	н234У	7,07		

**3. Сведения о характеристиках образуемого земельного участка** \_\_\_\_\_ :3У15 \_\_\_\_\_ :  
 обозначение земельного участка

№ п/п	Наименование характеристики земельного участка	Значение характеристики
1	2	3
1.	Адрес земельного участка	644000, Российская Федерация, Омская область, Омск г
1.1.	Сведения о местоположении земельного участка (при отсутствии адреса) в структурированном в соответствии с федеральной информационной адресной системой виде	—
1.2.	Дополнительные сведения о местоположении земельного участка	—



1	2	3
2.	Категория земель	Земли населенных пунктов
3.	Вид (виды) разрешенного использования	Земельные участки (территории) общего пользования
3.1.	Дополнительные сведения об использовании земельного участка	—
4.	Реестровый номер границ территориальной зоны или в случае отсутствия такого реестрового номера ее индивидуальное обозначение (вид, тип, номер, индекс)	—
5.	Площадь земельного участка $\pm$ величина погрешности определения (вычисления) площади ( $P \pm \Delta P$ ), м <sup>2</sup>	384 $\pm$ 7,00
6.	Формула, примененная для вычисления предельной погрешности определения площади земельного участка, с подставленными значениями и итоговые (вычисленные) значения	$3,5*0,10*\sqrt{(384,00)} = 7$
7.	Предельный минимальный и максимальный размеры земельного участка ( $P_{\text{мин}}$ и $P_{\text{макс}}$ ), м <sup>2</sup>	— —
8.	Кадастровый или иной государственный учетный номер (инвентарный) объекта недвижимости, расположенного на образуемом земельном участке	—
9.	Кадастровые номера исходных земельных участков	—
9.1.	Кадастровый номер входящего в состав земельного участка, представляющего собой единое землепользование (номер контура многоконтурного земельного участка), преобразование которого осуществляется	—
9.2.	Кадастровые номера земельных участков, исключаемых из состава измененного (исходного) земельного участка, представляющего собой единое землепользование	—
9.3.	Кадастровый или иной государственный учетный номер (инвентарный) объекта недвижимости, расположенного на измененном земельном участке	—
10.	Условный номер земельного участка	24.3.6
11.	Учетный номер проекта межевания территории	—
12.	Дополнительные сведения об образовании земельного участка	—

1	2	3
13.	Сведения о земельных участках (землях общего пользования, территории общего пользования), посредством которых обеспечивается доступ	—
14.	Иные сведения	—

**4. Пояснения к сведениям об образуемом земельном участке** :ЗУ15 :  
 обозначение земельного участка

1. —

**1. Сведения о характерных точках границ образуемого земельного участка** :ЗУ16 :  
 обозначение земельного участка

Система координат МСК-55, зона 2 Зона № 2

Обозначение характерных точек границ	Координаты, м		Метод определения координат	Формулы, примененные для расчета средней квадратической погрешности определения координат характерных точек границ (Mt), с подставленными в такие формулы значениями и итоговые (вычисленные) значения Mt, м	Описание закрепления точки
	X	Y			
1	2	3	4	5	6
н250У	482 659,35	2 165 261,57	Метод спутниковых геодезических измерений (определений)	Mt = 0,10	—
н251У	482 661,82	2 165 293,84			
н252У	482 665,18	2 165 333,19			
н253У	482 669,11	2 165 344,41			
н254У	482 670,56	2 165 372,05			
н255У	482 663,55	2 165 373,95			
н256У	482 661,84	2 165 355,67			
н257У	482 609,51	2 165 359,06			
н258У	482 605,39	2 165 359,40			

1	2	3	4	5	6
н259У	482 604,59	2 165 350,83	Метод спутниковых геодезических измерений (определений)	Mt = 0,10	—
н260У	482 603,15	2 165 350,95			
н261У	482 602,64	2 165 346,66			
н262У	482 642,52	2 165 343,04			
н263У	482 660,51	2 165 341,39			
н264У	482 652,56	2 165 276,38			
н265У	482 651,81	2 165 267,43			
н266У	482 648,78	2 165 232,63			
н267У	482 678,24	2 165 230,07			
н268У	482 741,46	2 165 223,91			
н269У	482 815,46	2 165 217,18			
н270У	482 814,06	2 165 193,73			
н271У	482 818,70	2 165 193,36			
н272У	482 820,98	2 165 225,39			
н273У	482 800,80	2 165 227,29			
н579О	482 802,62	2 165 248,18			
н275У	482 793,62	2 165 249,01			

1	2	3	4	5	6
н276У	482 791,56	2 165 223,75	Метод спутниковых геодезических измерений (определений)	Mt = 0,10	—
277	482 747,93	2 165 227,72			
278	482 749,93	2 165 251,64			
279	482 747,68	2 165 251,85			
280	482 745,69	2 165 228,20			
н281У	482 686,86	2 165 232,98			
н282У	482 687,07	2 165 236,30			
н283У	482 684,56	2 165 236,51			
н284У	482 684,37	2 165 233,75			
н285У	482 660,94	2 165 236,40			
н286У	482 658,84	2 165 237,43			
н287У	482 657,65	2 165 239,66			
н250У	482 659,35	2 165 261,57			

**2. Сведения о частях границ образуемого земельного участка** :ЗУ16 :  
 обозначение земельного участка

Обозначение части границ		Горизонтальное проложение (S), м	Описание прохождения части границ	Сведения о согласовании местоположения границ (согласовано/спорное)
от т.	до т.			
1	2	3	4	5
н250У	н251У	32,36	—	согласовано
н251У	н252У	39,49		
н252У	н253У	11,89		
н253У	н254У	27,68		

1	2	3	4	5
н254У	н255У	7,26		
н255У	н256У	18,36		
н256У	н257У	52,44		
н257У	н258У	4,13		
н258У	н259У	8,61		
н259У	н260У	1,44		
н260У	н261У	4,32		
н261У	н262У	40,04		
н262У	н263У	18,07		
н263У	н264У	65,49		
н264У	н265У	8,98		
н265У	н266У	34,93		
н266У	н267У	29,57		
н267У	н268У	63,52		
н268У	н269У	74,31		
н269У	н270У	23,49		
н270У	н271У	4,65		
н271У	н272У	32,11		
н272У	н273У	20,27		
н273У	н579О	20,97		
н579О	н275У	9,04		
н275У	н276У	25,34		
н276У	277	43,81		
277	278	24,00		
278	279	2,26		
279	280	23,73		
280	н281У	59,02		
н281У	н282У	3,33		
н282У	н283У	2,52		
н283У	н284У	2,77		
н284У	н285У	23,58		
н285У	н286У	2,34		
н286У	н287У	2,53		
н287У	н250У	21,98		
			—	СОГЛАСОВАНО

3. Сведения о характеристиках образуемого земельного участка _____ :ЗУ16 _____ :		
обозначение земельного участка		
№ п/п	Наименование характеристики земельного участка	Значение характеристики
1	2	3
1.	Адрес земельного участка	644000, Российская Федерация, Омская область, Омск г
1.1.	Сведения о местоположении земельного участка (при отсутствии адреса) в структурированном в соответствии с федеральной информационной адресной системой виде	—
1.2.	Дополнительные сведения о местоположении земельного участка	—
2.	Категория земель	Земли населенных пунктов
3.	Вид (виды) разрешенного использования	Земельные участки (территории) общего пользования, коммунальное обслуживание
3.1.	Дополнительные сведения об использовании земельного участка	—
4.	Реестровый номер границ территориальной зоны или в случае отсутствия такого реестрового номера ее индивидуальное обозначение (вид, тип, номер, индекс)	—
5.	Площадь земельного участка ± величина погрешности определения (вычисления) площади ( $P \pm \Delta P$ ), м <sup>2</sup>	3 021 ± 19,00
6.	Формула, примененная для вычисления предельной погрешности определения площади земельного участка, с подставленными значениями и итоговые (вычисленные) значения	$3,5*0,10*\sqrt{(3\ 021,00)} = 19$
7.	Предельный минимальный и максимальный размеры земельного участка ( $P_{\text{мин}}$ и $P_{\text{макс}}$ ), м <sup>2</sup>	— —
8.	Кадастровый или иной государственный учетный номер (инвентарный) объекта недвижимости, расположенного на образуемом земельном участке	—
9.	Кадастровые номера исходных земельных участков	—
9.1.	Кадастровый номер входящего в состав земельного участка, представляющего собой единое землепользование (номер контура многоконтурного земельного участка), преобразование которого осуществляется	—
9.2.	Кадастровые номера земельных участков, исключаемых из состава измененного (исходного) земельного участка, представляющего собой единое землепользование	—

1	2	3
9.3.	Кадастровый или иной государственный учетный номер (инвентарный) объекта недвижимости, расположенного на измененном земельном участке	—
10.	Условный номер земельного участка	24.3.5
11.	Учетный номер проекта межевания территории	—
12.	Дополнительные сведения об образовании земельного участка	—
13.	Сведения о земельных участках (землях общего пользования, территории общего пользования), посредством которых обеспечивается доступ	—
14.	Иные сведения	—

**4. Пояснения к сведениям об образуемом земельном участке** \_\_\_\_\_ :  
 \_\_\_\_\_ :  
 обозначение земельного участка

1. \_\_\_\_\_

**1. Сведения о характерных точках границ образуемого земельного участка** \_\_\_\_\_ :  
 \_\_\_\_\_ :  
 обозначение земельного участка

Система координат \_\_\_\_\_ МСК-55, зона 2 \_\_\_\_\_ Зона № \_\_\_\_\_ 2 \_\_\_\_\_

Обозначение характерных точек границ	Координаты, м		Метод определения координат	Формулы, примененные для расчета средней квадратической погрешности определения координат характерных точек границ (Mt), с подставленными в такие формулы значениями и итоговые (вычисленные) значения Mt, м	Описание закрепления точки
	X	Y			
1	2	3	4	5	6
н288У	482 510,23	2 165 100,33	Метод спутниковых геодезических измерений (определений)	Mt = 0,10	—
н289У	482 506,58	2 165 100,58			
н290У	482 506,04	2 165 093,84			
н291У	482 510,02	2 165 093,59			
н288У	482 510,23	2 165 100,33			

:ЗУ17(1)

1	2	3	4	5	6	
:ЗУ17(2)						
н292У	482 507,20	2 165 108,22	Метод спутниковых геодезических измерений (определений)	Mt = 0,10	—	
н293У	482 509,68	2 165 108,05				
н294У	482 510,73	2 165 107,98				
н295У	482 512,23	2 165 114,24				
н296У	482 445,22	2 165 120,01				
н297У	482 445,22	2 165 119,95				
н298У	482 443,59	2 165 091,77				
н299У	482 452,47	2 165 090,77				
н300У	482 451,73	2 165 085,19				
н301У	482 464,62	2 165 083,95				
н302У	482 466,40	2 165 108,52				
н303У	482 467,82	2 165 108,41				Нет закрепления
н304У	482 468,17	2 165 111,22				—
н305У	482 507,25	2 165 108,80				
н292У	482 507,20	2 165 108,22				
Вырез 1 из 1						
306	482 447,65	2 165 105,96	—	—	—	
307	482 446,78	2 165 095,00				
308	482 463,23	2 165 093,68				



1	2	3	4	5	6
309	482 464,11	2 165 104,65	—	—	—
306	482 447,65	2 165 105,96	—	—	—

**2. Сведения о частях границ образуемого земельного участка** \_\_\_\_\_ :ЗУ17 \_\_\_\_\_ :  
 обозначение земельного участка

Обозначение части границ		Горизонтальное проложение (S), м	Описание прохождения части границ	Сведения о согласовании местоположения границ (согласовано/спорное)
от т.	до т.			
1	2	3	4	5

:ЗУ17(1)				
н288У	н289У	3,66	—	согласовано
н289У	н290У	6,76		
н290У	н291У	3,99		
н291У	н288У	6,74		

:ЗУ17(2)				
н292У	н293У	2,49	—	согласовано
н293У	н294У	1,05		
н294У	н295У	6,44		
н295У	н296У	67,26		
н296У	н297У	0,06		
н297У	н298У	28,23		
н298У	н299У	8,94		
н299У	н300У	5,63		
н300У	н301У	12,95		
н301У	н302У	24,63		
н302У	н303У	1,42		
н303У	н304У	2,83		
н304У	н305У	39,15		
н305У	н292У	0,58		

Вырез 1 из 1				
306	307	10,99	—	согласовано
307	308	16,50		
308	309	11,01		
309	306	16,51		



1	2	3
9.3.	Кадастровый или иной государственный учетный номер (инвентарный) объекта недвижимости, расположенного на измененном земельном участке	—
10.	Условный номер земельного участка	24.5.2
11.	Учетный номер проекта межевания территории	—
12.	Дополнительные сведения об образовании земельного участка	—
13.	Сведения о земельных участках (землях общего пользования, территории общего пользования), посредством которых обеспечивается доступ	—
14.	Иные сведения	—

**4. Пояснения к сведениям об образуемом земельном участке** \_\_\_\_\_ :  
 \_\_\_\_\_ :  
 обозначение земельного участка

1. \_\_\_\_\_

**1. Сведения о характерных точках границ образуемого земельного участка** \_\_\_\_\_ :  
 \_\_\_\_\_ :  
 обозначение земельного участка

Система координат \_\_\_\_\_ МСК-55, зона 2 \_\_\_\_\_ Зона № \_\_\_\_\_ 2 \_\_\_\_\_

Обозначение характерных точек границ	Координаты, м		Метод определения координат	Формулы, примененные для расчета средней квадратической погрешности определения координат характерных точек границ (Mt), с подставленными в такие формулы значениями и итоговые (вычисленные) значения Mt, м	Описание закрепления точки
	X	Y			
1	2	3	4	5	6
н310У	482 730,72	2 165 366,89	Метод спутниковых геодезических измерений (определений)	Mt = 0,10	—
н311У	482 725,70	2 165 367,19			
н312У	482 724,19	2 165 343,66			
н313У	482 723,92	2 165 336,01			
н314У	482 728,91	2 165 335,84			

1	2	3	4	5	6
н310У	482 730,72	2 165 366,89	Метод спутниковых геодезических измерений (определений)	Mt = 0,10	—

**2. Сведения о частях границ образуемого земельного участка** \_\_\_\_\_ :ЗУ18 \_\_\_\_\_ :  
 обозначение земельного участка

Обозначение части границ		Горизонтальное проложение (S), м	Описание прохождения части границ	Сведения о согласовании местоположения границ (согласовано/спорное)
от т.	до т.			
1	2	3	4	5
н310У	н311У	5,03	—	согласовано
н311У	н312У	23,58		
н312У	н313У	7,65		
н313У	н314У	4,99		
н314У	н310У	31,10		

**3. Сведения о характеристиках образуемого земельного участка** \_\_\_\_\_ :ЗУ18 \_\_\_\_\_ :  
 обозначение земельного участка

№ п/п	Наименование характеристики земельного участка	Значение характеристики
1	2	3
1.	Адрес земельного участка	644000, Российская Федерация, Омская область, Омск г
1.1.	Сведения о местоположении земельного участка (при отсутствии адреса) в структурированном в соответствии с федеральной информационной адресной системой виде	—
1.2.	Дополнительные сведения о местоположении земельного участка	—
2.	Категория земель	Земли населенных пунктов
3.	Вид (виды) разрешенного использования	Земельные участки (территории) общего пользования
3.1.	Дополнительные сведения об использовании земельного участка	—
4.	Реестровый номер границ территориальной зоны или в случае отсутствия такого реестрового номера ее индивидуальное обозначение (вид, тип, номер, индекс)	—
5.	Площадь земельного участка ± величина погрешности определения (вычисления) площади ( $P \pm \Delta P$ ), м <sup>2</sup>	159 ± 4,00
6.	Формула, примененная для вычисления предельной погрешности определения площади земельного участка, с подставленными значениями и итоговые (вычисленные) значения	$3,5 * 0,10 * \sqrt{(159,00)} = 4$

1	2	3
7.	Предельный минимальный и максимальный размеры земельного участка (Рмин) и (Рмакс), м <sup>2</sup>	— —
8.	Кадастровый или иной государственный учетный номер (инвентарный) объекта недвижимости, расположенного на образуемом земельном участке	—
9.	Кадастровые номера исходных земельных участков	—
9.1.	Кадастровый номер входящего в состав земельного участка, представляющего собой единое землепользование (номер контура многоконтурного земельного участка), преобразование которого осуществляется	—
9.2.	Кадастровые номера земельных участков, исключаемых из состава измененного (исходного) земельного участка, представляющего собой единое землепользование	—
9.3.	Кадастровый или иной государственный учетный номер (инвентарный) объекта недвижимости, расположенного на измененном земельном участке	—
10.	Условный номер земельного участка	24.3.8
11.	Учетный номер проекта межевания территории	—
12.	Дополнительные сведения об образовании земельного участка	—
13.	Сведения о земельных участках (землях общего пользования, территории общего пользования), посредством которых обеспечивается доступ	—
14.	Иные сведения	—
<b>4. Пояснения к сведениям об образуемом земельном участке</b>		:ЗУ18 : обозначение земельного участка
1.	—	—

1. Сведения о характерных точках границ образуемого земельного участка _____ :ЗУ12 _____ : _____ обозначение земельного участка					
Система координат _____ МСК-55, зона 2 _____			Зона № _____ 2 _____		
Обозначение характерных точек границ	Координаты, м		Метод определения координат	Формулы, примененные для расчета средней квадратической погрешности определения координат характерных точек границ (Mt), с подставленными в такие формулы значениями и итоговые (вычисленные) значения Mt, м	Описание закрепления точки
	X	Y			
1	2	3	4	5	6
н156У	483 270,28	2 165 168,62	Метод спутниковых геодезических измерений (определений)	Mt = 0,10	—
н157У	483 270,94	2 165 176,46			
н158У	483 270,98	2 165 177,00			
н159У	483 268,82	2 165 177,25			
н160У	483 266,27	2 165 177,52			
н161У	483 237,76	2 165 180,50			
н162У	483 244,22	2 165 250,13			
н163У	483 247,29	2 165 249,79			
н164У	483 250,64	2 165 282,69			
н165У	483 247,26	2 165 283,06			
н166У	483 247,41	2 165 284,69			
н167У	483 253,59	2 165 291,49			
н168У	483 254,16	2 165 292,19			

1	2	3	4	5	6
н169У	483 279,23	2 165 289,72	Метод спутниковых геодезических измерений (определений)	Mt = 0,10	—
н170У	483 280,53	2 165 308,74			
н171У	483 303,09	2 165 306,86			
н172У	483 304,02	2 165 319,12			
н173У	483 294,64	2 165 319,76			
н174У	483 294,76	2 165 321,55			
н175У	483 292,57	2 165 321,71			
н176У	483 292,45	2 165 319,93			
н177У	483 287,36	2 165 320,29			
н178У	483 282,25	2 165 322,28			
н179У	483 269,57	2 165 323,29			
н180У	483 267,60	2 165 299,33			
н181У	483 261,67	2 165 296,72			
н182У	483 244,11	2 165 297,91			
н183У	483 243,68	2 165 297,94			
н184У	483 242,13	2 165 281,73			
н185У	483 243,02	2 165 281,64			

1	2	3	4	5	6
н186У	483 241,79	2 165 267,77	Метод спутниковых геодезических измерений (определений)	Mt = 0,10	—
н187У	483 239,67	2 165 243,77			
н188У	483 232,42	2 165 171,71			
н156У	483 270,28	2 165 168,62			

**2. Сведения о частях границ образуемого земельного участка** \_\_\_\_\_ :3У12 \_\_\_\_\_ :  
 обозначение земельного участка

Обозначение части границ		Горизонтальное проложение (S), м	Описание прохождения части границ	Сведения о согласовании местоположения границ (согласовано/спорное)
от т.	до т.			
1	2	3	4	5
н156У	н157У	7,87	—	согласовано
н157У	н158У	0,54		
н158У	н159У	2,17		
н159У	н160У	2,56		
н160У	н161У	28,67		
н161У	н162У	69,93		
н162У	н163У	3,09		
н163У	н164У	33,07		
н164У	н165У	3,40		
н165У	н166У	1,64		
н166У	н167У	9,19		
н167У	н168У	0,90		
н168У	н169У	25,19		
н169У	н170У	19,06		
н170У	н171У	22,64		
н171У	н172У	12,30		
н172У	н173У	9,40		
н173У	н174У	1,79		
н174У	н175У	2,20		
н175У	н176У	1,78		
н176У	н177У	5,10		



1	2	3	4	5
н177У	н178У	5,48	—	согласовано
н178У	н179У	12,72		
н179У	н180У	24,04		
н180У	н181У	6,48		
н181У	н182У	17,60		
н182У	н183У	0,43		
н183У	н184У	16,28		
н184У	н185У	0,89		
н185У	н186У	13,92		
н186У	н187У	24,09		
н187У	н188У	72,42		
н188У	н156У	37,99		

**3. Сведения о характеристиках образуемого земельного участка** \_\_\_\_\_:ЗУ12 \_\_\_\_\_ :  
 обозначение земельного участка

№ п/п	Наименование характеристики земельного участка	Значение характеристики
1	2	3
1.	Адрес земельного участка	644000, Российская Федерация, Омская область, Омск г
1.1.	Сведения о местоположении земельного участка (при отсутствии адреса) в структурированном в соответствии с федеральной информационной адресной системой виде	—
1.2.	Дополнительные сведения о местоположении земельного участка	—
2.	Категория земель	Земли населенных пунктов
3.	Вид (виды) разрешенного использования	Земельные участки (территории) общего пользования
3.1.	Дополнительные сведения об использовании земельного участка	—
4.	Реестровый номер границ территориальной зоны или в случае отсутствия такого реестрового номера ее индивидуальное обозначение (вид, тип, номер, индекс)	—
5.	Площадь земельного участка ± величина погрешности определения (вычисления) площади ( $P \pm \Delta P$ ), м <sup>2</sup>	1 752 ± 15,00
6.	Формула, примененная для вычисления предельной погрешности определения площади земельного участка, с подставленными значениями и итоговые (вычисленные) значения	$3,5*0,10*\sqrt{(1\ 752,00)} = 15$

1	2	3
7.	Предельный минимальный и максимальный размеры земельного участка (Рмин) и (Рмакс), м <sup>2</sup>	— —
8.	Кадастровый или иной государственный учетный номер (инвентарный) объекта недвижимости, расположенного на образуемом земельном участке	—
9.	Кадастровые номера исходных земельных участков	—
9.1.	Кадастровый номер входящего в состав земельного участка, представляющего собой единое землепользование (номер контура многоконтурного земельного участка), преобразование которого осуществляется	—
9.2.	Кадастровые номера земельных участков, исключаемых из состава измененного (исходного) земельного участка, представляющего собой единое землепользование	—
9.3.	Кадастровый или иной государственный учетный номер (инвентарный) объекта недвижимости, расположенного на измененном земельном участке	—
10.	Условный номер земельного участка	24.2.3
11.	Учетный номер проекта межевания территории	—
12.	Дополнительные сведения об образовании земельного участка	—
13.	Сведения о земельных участках (землях общего пользования, территории общего пользования), посредством которых обеспечивается доступ	—
14.	Иные сведения	—
<b>4. Пояснения к сведениям об образуемом земельном участке</b>		:3У12 : обозначение земельного участка
1.	—	

**Сведения об уточняемых земельных участках, необходимые для исправления реестровых ошибок в сведениях о местоположении их границ**

**1. Сведения о характерных точках границ уточняемого земельного участка с кадастровым номером** 55:36:090109:95 :  
 Система координат МСК-55, зона 2 Зона № 2

Обозначение характерных точек границ	Координаты, м				Метод определения координат	Формулы, примененные для расчета средней квадратической погрешности определения координат характерных точек границ (Mt), с подставленными в такие формулы значениями и итоговые (вычисленные) значения Mt, м	Описание закрепления точки
	содержатся в Едином государственном реестре недвижимости		определены в результате выполнения комплексных кадастровых работ				
	X	Y	X	Y			
1	2	3	4	5	6	7	8
679	482 646,78	2 165 289,38	—	—	—	0,10	—
н680У	—	—	482 647,61	2 165 295,87	Метод спутниковых геодезических измерений (определений)	Mt	
681	482 647,52	2 165 296,09	—	—	—	0,10	
682	482 644,09	2 165 296,32	—	—	—	0,10	
н683У	—	—	482 643,91	2 165 296,14	Метод спутниковых геодезических измерений (определений)	Mt	
684	482 643,33	2 165 289,60	—	—	—	0,10	
н685У	—	—	482 643,31	2 165 289,39	Метод спутниковых геодезических измерений (определений)	Mt	
н686У	—	—	482 647,03	2 165 289,15			
679	482 646,78	2 165 289,38	—	—	—	0,10	

**2. Сведения о частях границ уточняемого земельного участка с кадастровым номером** 55:36:090109:95 :

Обозначение части границ		Горизонтальное проложение (S), м	Описание прохождения части границ	Сведения о согласовании местоположения границ (согласовано/спорное)
от т.	до т.			
1	2	3	4	5
н680У	н683У	3,71	—	согласовано
н683У	н685У	6,78		
н685У	н686У	3,73		
н686У	н680У	6,74		

3. Сведения о характеристиках уточняемого земельного участка с кадастровым номером		55:36:090109:95
№ п/п	Наименование характеристики	Значение характеристики
1	2	3
1.	Адрес земельного участка	—
1.1.	Сведения о местоположении земельного участка (при отсутствии адреса) в структурированном в соответствии с федеральной информационной адресной системой виде	
1.2.	Дополнительные сведения о местоположении земельного участка	Омская область, г Омск, Центральный АО, ул 20 лет РККА
2.	Площадь земельного участка ± величина погрешности определения (вычисления) площади ( $P \pm \Delta P$ ), м <sup>2</sup>	25 ± 2,00
3.	Формула, примененная для вычисления предельной погрешности определения площади земельного участка, с подставленными значениями и итоговые (вычисленные) значения	$3,5 * 0,10 * \sqrt{(25,00)} = 2$
4.	Площадь земельного участка согласно сведениям Единого государственного реестра недвижимости (Ркад), м <sup>2</sup>	23,00
5.	Оценка расхождения Р и Ркад ( $P - P_{кад}$ ), м <sup>2</sup>	2
6.	Предельный минимальный и максимальный размеры земельного участка (Рмин и Рмакс), м <sup>2</sup>	Рмин = — Рмакс = —
7.	Кадастровый или иной государственный учетный номер (инвентарный) здания, сооружения, объекта незавершенного строительства, расположенного на земельном участке	—
8.	Вид (виды) разрешенного использования	Индивидуальное гаражное строительство
8.1.	Дополнительные сведения об использовании земельного участка	—
9.	Сведения о земельных участках (землях общего пользования, территории общего пользования), посредством которых обеспечивается доступ	—
10.	Иные сведения	—
4. Пояснения к сведениям об уточняемом земельном участке с кадастровым номером		55:36:090109:95
1.	—	—

**Описание местоположения здания, сооружения, объекта незавершенного строительства на земельном участке**

**1. Сведения о характерных точках контура объекта недвижимости с кадастровым номером** 55:36:000000:5954 :

Система координат МСК-55, зона 2 Зона № 2

Обозначение характерных точек границ	Содержатся в Едином государственном реестре недвижимости			Определены в ходе выполнения комплексных кадастровых работ			Метод определения координат	Формулы, примененные для расчета средней квадратической погрешности определения координат характерных точек (Mt), м, с подставленными в такие формулы значениями и итоговые (вычисленные) значения Mt, м
	координаты, м		Радиус, м	координаты, м		Радиус, м		
	X	Y	R	X	Y	R		
1	2	3	4	5	6	7	8	9
н1О	—	—	—	483 224,55	2 164 798,67	—	—	Mt
н2О	—	—	—	483 214,98	2 164 799,49	—		
н3О	—	—	—	483 214,58	2 164 794,63	—		
н4О	—	—	—	483 224,19	2 164 793,79	—		
н1О	—	—	—	483 224,55	2 164 798,67	—		

**2. Сведения о характеристиках объекта недвижимости с кадастровым номером** 55:36:000000:5954 :

№ п/п	Наименование характеристики	Значение характеристики
1	2	3
1.	Вид объекта недвижимости	Здание
2.	Ранее присвоенный государственный учетный номер (инвентарный) здания, сооружения, объекта незавершенного строительства	Инвентарный номер 6656700
3.	Кадастровый номер земельного участка (земельных участков), в границах которого (которых) расположены здание, сооружение, объект незавершенного строительства	55:36:090109:1
4.	Уникальный учетный номер кадастрового квартала, в границах которого расположены здание, сооружение, объект незавершенного строительства	55:36:090109

1	2	3
5.	Адрес здания, сооружения, объекта незавершенного строительства	—
5.1.	Сведения о местоположении здания, сооружения, объекта незавершенного строительства (при отсутствии адреса) в структурированном в соответствии с федеральной информационной адресной системой виде	
5.2.	Дополнительные сведения о местоположении	Омская область, г Омск, ул Лермонтова, д 130В
6.	Иные сведения	—

**3. Пояснения к сведениям об объекте недвижимости с кадастровым номером** 55:36:000000:5954 :

1.	—
----	---

**1. Сведения о характерных точках контура объекта недвижимости с кадастровым номером** 55:36:000000:6004 :

Система координат	<u>МСК-55, зона 2</u>	Зона №	<u>2</u>
-------------------	-----------------------	--------	----------

Обозначение характерных точек границ	Содержатся в Едином государственном реестре недвижимости			Определены в ходе выполнения комплексных кадастровых работ			Метод определения координат	Формулы, примененные для расчета средней квадратической погрешности определения координат характерных точек (Mt), м, с подставленными в такие формулы значениями и итоговые (вычисленные) значения Mt, м
	координаты, м		Радиус, м	координаты, м		Радиус, м		
	X	Y	R	X	Y	R		
1	2	3	4	5	6	7	8	9
н5О	—	—	—	483 225,53	2 165 099,90	—	—	Mt
н6О	—	—	—	483 226,61	2 165 113,69	—		
н7О	—	—	—	483 219,49	2 165 114,34	—		
н8О	—	—	—	483 218,41	2 165 100,53	—		
н5О	—	—	—	483 225,53	2 165 099,90	—		

**2. Сведения о характеристиках объекта недвижимости с кадастровым номером** 55:36:000000:6004 :

№ п/п	Наименование характеристики	Значение характеристики
1	2	3
1.	Вид объекта недвижимости	Здание
2.	Ранее присвоенный государственный учетный номер (инвентарный) здания, сооружения, объекта незавершенного строительства	Инвентарный номер 6666531, Условный номер 55-55-01/078/2012-932

1	2	3
3.	Кадастровый номер земельного участка (земельных участков), в границах которого (которых) расположены здание, сооружение, объект незавершенного строительства	55:36:090109:116
4.	Уникальный учетный номер кадастрового квартала, в границах которого расположены здание, сооружение, объект незавершенного строительства	55:36:090109
5.	Адрес здания, сооружения, объекта незавершенного строительства	—
5.1.	Сведения о местоположении здания, сооружения, объекта незавершенного строительства (при отсутствии адреса) в структурированном в соответствии с федеральной информационной адресной системой виде	
5.2.	Дополнительные сведения о местоположении	Омская область, г. Омск, ул. Лермонтова, д. 136А
6.	Иные сведения	—

**3. Пояснения к сведениям об объекте недвижимости с кадастровым номером** 55:36:000000:6004 :

1.	—
----	---

**1. Сведения о характерных точках контура объекта недвижимости с кадастровым номером** 55:36:000000:6041 :

Система координат МСК-55, зона 2 Зона № 2

Обозначение характерных точек границ	Содержатся в Едином государственном реестре недвижимости			Определены в ходе выполнения комплексных кадастровых работ			Метод определения координат	Формулы, примененные для расчета средней квадратической погрешности определения координат характерных точек (Mt), м, с подставленными в такие формулы значениями и итоговые (вычисленные) значения Mt, м
	координаты, м		Радиус, м	координаты, м		Радиус, м		
	X	Y	R	X	Y	R		
1	2	3	4	5	6	7	8	9
н90	—	—	—	483 183,19	2 164 989,97	—	—	Mt
н100	—	—	—	483 183,58	2 164 995,92	—		
н110	—	—	—	483 177,23	2 164 996,18	—		
н120	—	—	—	483 176,85	2 164 990,24	—		
н90	—	—	—	483 183,19	2 164 989,97	—		

**2. Сведения о характеристиках объекта недвижимости с кадастровым номером** 55:36:000000:6041 :

№ п/п	Наименование характеристики	Значение характеристики
-------	-----------------------------	-------------------------

1	2	3
1.	Вид объекта недвижимости	Здание
2.	Ранее присвоенный государственный учетный номер (инвентарный) здания, сооружения, объекта незавершенного строительства	Инвентарный номер 6661708, Условный номер 55-55-01/010/2006-697
3.	Кадастровый номер земельного участка (земельных участков), в границах которого (которых) расположены здание, сооружение, объект незавершенного строительства	55:36:090109:1050
4.	Уникальный учетный номер кадастрового квартала, в границах которого расположены здание, сооружение, объект незавершенного строительства	55:36:090109
5.	Адрес здания, сооружения, объекта незавершенного строительства	—
5.1.	Сведения о местоположении здания, сооружения, объекта незавершенного строительства (при отсутствии адреса) в структурированном в соответствии с федеральной информационной адресной системой виде	
5.2.	Дополнительные сведения о местоположении	Омская область, г. Омск, ул. Лермонтова, д. 132
6.	Иные сведения	—

**3. Пояснения к сведениям об объекте недвижимости с кадастровым номером** 55:36:000000:6041 :

1. —

**1. Сведения о характерных точках контура объекта недвижимости с кадастровым номером** 55:36:000000:6060 :

Система координат МСК-55, зона 2 Зона № 2

Обозначение характерных точек границ	Содержатся в Едином государственном реестре недвижимости			Определены в ходе выполнения комплексных кадастровых работ			Метод определения координат	Формулы, примененные для расчета средней квадратической погрешности определения координат характерных точек (Mt), м, с подставленными в такие формулы значениями и итоговые (вычисленные) значения Mt, м
	координаты, м		Радиус, м	координаты, м		Радиус, м		
	X	Y	R	X	Y	R		
1	2	3	4	5	6	7	8	9
n130	—	—	—	483 150,69	2 164 767,66	—	—	Mt
n140	—	—	—	483 163,92	2 164 766,68	—		
n150	—	—	—	483 163,85	2 164 765,78	—		
n160	—	—	—	483 168,45	2 164 765,35	—		



1	2	3	4	5	6	7	8	9
н170	—	—	—	483 168,53	2 164 766,33	—	—	Mt
н180	—	—	—	483 181,79	2 164 765,35	—		
н190	—	—	—	483 183,36	2 164 786,08	—		
н200	—	—	—	483 177,70	2 164 786,54	—		
н210	—	—	—	483 177,61	2 164 785,38	—		
н220	—	—	—	483 170,42	2 164 785,96	—		
н230	—	—	—	483 170,50	2 164 786,93	—		
н240	—	—	—	483 165,10	2 164 787,37	—		
н250	—	—	—	483 165,02	2 164 786,40	—		
н260	—	—	—	483 157,74	2 164 786,99	—		
н270	—	—	—	483 157,81	2 164 787,87	—		
н280	—	—	—	483 152,22	2 164 788,31	—		
н130	—	—	—	483 150,69	2 164 767,66	—		

**2. Сведения о характеристиках объекта недвижимости с кадастровым номером**

55:36:000000:6060

:

№ п/п	Наименование характеристики	Значение характеристики
1	2	3
1.	Вид объекта недвижимости	Здание
2.	Ранее присвоенный государственный учетный номер (инвентарный) здания, сооружения, объекта незавершенного строительства	Инвентарный номер 443440
3.	Кадастровый номер земельного участка (земельных участков), в границах которого (которых) расположены здание, сооружение, объект незавершенного строительства	55:36:090109:112
4.	Уникальный учетный номер кадастрового квартала, в границах которого расположены здание, сооружение, объект незавершенного строительства	55:36:090109

1	2	3
5.	Адрес здания, сооружения, объекта незавершенного строительства	—
5.1.	Сведения о местоположении здания, сооружения, объекта незавершенного строительства (при отсутствии адреса) в структурированном в соответствии с федеральной информационной адресной системой виде	
5.2.	Дополнительные сведения о местоположении	Омская область, г Омск, ул Лермонтова, д 130 А
6.	Иные сведения	—

**3. Пояснения к сведениям об объекте недвижимости с кадастровым номером 55:36:000000:6060 :**

1.	—
----	---

**1. Сведения о характерных точках контура объекта недвижимости с кадастровым номером 55:36:000000:6063 :**

Система координат	<u>МСК-55, зона 2</u>	Зона №	<u>2</u>
-------------------	-----------------------	--------	----------

Обозначение характерных точек границ	Содержатся в Едином государственном реестре недвижимости			Определены в ходе выполнения комплексных кадастровых работ			Метод определения координат	Формулы, примененные для расчета средней квадратической погрешности определения координат характерных точек (Mt), м, с подставленными в такие формулы значениями и итоговые (вычисленные) значения Mt, м
	координаты, м		Радиус, м	координаты, м		Радиус, м		
	X	Y	R	X	Y	R		
1	2	3	4	5	6	7	8	9
н290	—	—	—	483 169,41	2 165 087,77	—	—	Mt
н300	—	—	—	483 168,46	2 165 074,61	—		
н310	—	—	—	483 205,54	2 165 071,87	—		
н320	—	—	—	483 206,49	2 165 085,03	—		
н330	—	—	—	483 194,55	2 165 086,09	—		
н340	—	—	—	483 195,78	2 165 102,52	—		
н350	—	—	—	483 207,91	2 165 101,58	—		
н360	—	—	—	483 208,95	2 165 115,13	—		
н370	—	—	—	483 171,44	2 165 117,86	—		
н380	—	—	—	483 170,39	2 165 104,31	—		
н390	—	—	—	483 188,68	2 165 102,90	—		

1	2	3	4	5	6	7	8	9
н40О	—	—	—	483 188,24	2 165 097,98	—	—	Mt
н41О	—	—	—	483 185,21	2 165 098,23	—		
н42О	—	—	—	483 184,70	2 165 092,04	—		
н43О	—	—	—	483 187,70	2 165 091,80	—		
н44О	—	—	—	483 187,22	2 165 086,35	—		
н29О	—	—	—	483 169,41	2 165 087,77	—		

**2. Сведения о характеристиках объекта недвижимости с кадастровым номером** 55:36:000000:6063 :

№ п/п	Наименование характеристики	Значение характеристики
1	2	3
1.	Вид объекта недвижимости	Здание
2.	Ранее присвоенный государственный учетный номер (инвентарный) здания, сооружения, объекта незавершенного строительства	Инвентарный номер 443663, Условный номер 55-55-01/078/2012-918
3.	Кадастровый номер земельного участка (земельных участков), в границах которого (которых) расположены здание, сооружение, объект незавершенного строительства	55:36:090109:116
4.	Уникальный учетный номер кадастрового квартала, в границах которого расположены здание, сооружение, объект незавершенного строительства	55:36:090109
5.	Адрес здания, сооружения, объекта незавершенного строительства	—
5.1.	Сведения о местоположении здания, сооружения, объекта незавершенного строительства (при отсутствии адреса) в структурированном в соответствии с федеральной информационной адресной системой виде	
5.2.	Дополнительные сведения о местоположении	Омская область, г. Омск, ул. Лермонтова, д. 136А
6.	Иные сведения	—

**3. Пояснения к сведениям об объекте недвижимости с кадастровым номером** 55:36:000000:6063 :

1.	—
----	---

**1. Сведения о характерных точках контура объекта недвижимости с кадастровым номером 55:36:000000:10555 :**

 Система координат МСК-55, зона 2 Зона № 2

Обозначение характерных точек границ	Содержатся в Едином государственном реестре недвижимости		Определены в ходе выполнения комплексных кадастровых работ			Метод определения координат	Формулы, примененные для расчета средней квадратической погрешности определения координат характерных точек (Mt), м, с подставленными в такие формулы значениями и итоговые (вычисленные) значения Mt, м	
	координаты, м		Радиус, м	координаты, м				Радиус, м
	X	Y	R	X	Y			R
1	2	3	4	5	6	7	8	9
н45О	—	—	—	482 529,53	2 165 321,76	—	—	Mt
н46О	—	—	—	482 532,56	2 165 357,54	—		
н47О	—	—	—	482 518,27	2 165 358,70	—		
н48О	—	—	—	482 515,24	2 165 322,92	—		
н45О	—	—	—	482 529,53	2 165 321,76	—		

**2. Сведения о характеристиках объекта недвижимости с кадастровым номером 55:36:000000:10555 :**

№ п/п	Наименование характеристики	Значение характеристики
1	2	3
1.	Вид объекта недвижимости	Здание
2.	Ранее присвоенный государственный учетный номер (инвентарный) здания, сооружения, объекта незавершенного строительства	Инвентарный номер 336933, Условный номер 55-55-01/257/2009-278
3.	Кадастровый номер земельного участка (земельных участков), в границах которого (которых) расположены здание, сооружение, объект незавершенного строительства	55:36:090109:6725
4.	Уникальный учетный номер кадастрового квартала, в границах которого расположены здание, сооружение, объект незавершенного строительства	55:36:090109
5.	Адрес здания, сооружения, объекта незавершенного строительства	—
5.1.	Сведения о местоположении здания, сооружения, объекта незавершенного строительства (при отсутствии адреса) в структурированном в соответствии с федеральной информационной адресной системой виде	
5.2.	Дополнительные сведения о местоположении	Омская область, г Омск, ул 20 лет РККА угол ул 9 Линия, д 168/139Б

1	2	3
6.	Иные сведения	—

**3. Пояснения к сведениям об объекте недвижимости с кадастровым номером** 55:36:000000:10555 :

1.	—
----	---

**1. Сведения о характерных точках контура объекта недвижимости с кадастровым номером** 55:36:000000:13281 :

Система координат	<u>МСК-55, зона 2</u>	Зона № <u>2</u>
-------------------	-----------------------	-----------------

Обозначение характерных точек границ	Содержатся в Едином государственном реестре недвижимости			Определены в ходе выполнения комплексных кадастровых работ			Метод определения координат	Формулы, примененные для расчета средней квадратической погрешности определения координат характерных точек (Mt), м, с подставленными в такие формулы значениями и итоговые (вычисленные) значения Mt, м
	координаты, м		Радиус, м	координаты, м		Радиус, м		
	X	Y	R	X	Y	R		
1	2	3	4	5	6	7	8	9
н49О	—	—	—	482 555,43	2 165 219,98	—	—	Mt
н50О	—	—	—	482 604,20	2 165 215,73	—		
н51О	—	—	—	482 605,75	2 165 235,56	—		
н52О	—	—	—	482 593,67	2 165 236,71	—		
н53О	—	—	—	482 593,18	2 165 231,08	—		
н54О	—	—	—	482 589,54	2 165 231,41	—		
н55О	—	—	—	482 589,64	2 165 232,50	—		
н56О	—	—	—	482 586,99	2 165 232,74	—		
н57О	—	—	—	482 586,89	2 165 231,64	—		
н58О	—	—	—	482 568,46	2 165 233,29	—		
н59О	—	—	—	482 568,93	2 165 238,70	—		
н60О	—	—	—	482 556,91	2 165 239,82	—		
н49О	—	—	—	482 555,43	2 165 219,98	—		

**2. Сведения о характеристиках объекта недвижимости с кадастровым номером** 55:36:000000:13281 :

№ п/п	Наименование характеристики	Значение характеристики
1	2	3
1.	Вид объекта недвижимости	Здание

1	2	3
2.	Ранее присвоенный государственный учетный номер (инвентарный) здания, сооружения, объекта незавершенного строительства	Инвентарный номер 444083, Условный номер 55-55-01/173/2006-471
3.	Кадастровый номер земельного участка (земельных участков), в границах которого (которых) расположены здание, сооружение, объект незавершенного строительства	55:36:090109:22
4.	Уникальный учетный номер кадастрового квартала, в границах которого расположены здание, сооружение, объект незавершенного строительства	55:36:090109
5.	Адрес здания, сооружения, объекта незавершенного строительства	—
5.1.	Сведения о местоположении здания, сооружения, объекта незавершенного строительства (при отсутствии адреса) в структурированном в соответствии с федеральной информационной адресной системой виде	
5.2.	Дополнительные сведения о местоположении	Омская область, г Омск, ул 20 лет РККА, д 19
6.	Иные сведения	—

**3. Пояснения к сведениям об объекте недвижимости с кадастровым номером 55:36:000000:13281 :**

1.	—
----	---

**1. Сведения о характерных точках контура объекта недвижимости с кадастровым номером 55:36:000000:13282 :**

Система координат <u>МСК-55, зона 2</u>		Зона № <u>2</u>						
Обозначение характерных точек границ	Содержатся в Едином государственном реестре недвижимости		Определены в ходе выполнения комплексных кадастровых работ			Метод определения координат	Формулы, примененные для расчета средней квадратической погрешности определения координат характерных точек (Mt), м, с подставленными в такие формулы значениями и итоговые (вычисленные) значения Mt, м	
	координаты, м		координаты, м		Радиус, м			
	X	Y	X	Y	R			
1	2	3	4	5	6	7	8	9
н61О	—	—	—	482 665,17	2 165 174,69	—	—	Mt
н62О	—	—	—	482 622,98	2 165 178,42	—		
н63О	—	—	—	482 621,85	2 165 166,25	—		
н64О	—	—	—	482 627,03	2 165 165,79	—		

1	2	3	4	5	6	7	8	9
н65О	—	—	—	482 626,99	2 165 165,29	—	—	Мт
н66О	—	—	—	482 638,16	2 165 164,31	—		
н67О	—	—	—	482 638,20	2 165 164,80	—		
н68О	—	—	—	482 647,43	2 165 163,98	—		
н69О	—	—	—	482 647,38	2 165 163,41	—		
н70О	—	—	—	482 658,45	2 165 162,43	—		
н71О	—	—	—	482 658,48	2 165 162,80	—		
н72О	—	—	—	482 663,86	2 165 162,45	—		
н61О	—	—	—	482 665,17	2 165 174,69	—		

**2. Сведения о характеристиках объекта недвижимости с кадастровым номером** 55:36:000000:13282 :

№ п/п	Наименование характеристики	Значение характеристики
1	2	3
1.	Вид объекта недвижимости	Здание
2.	Ранее присвоенный государственный учетный номер (инвентарный) здания, сооружения, объекта незавершенного строительства	Инвентарный номер 444182
3.	Кадастровый номер земельного участка (земельных участков), в границах которого (которых) расположены здание, сооружение, объект незавершенного строительства	55:36:090109:3586
4.	Уникальный учетный номер кадастрового квартала, в границах которого расположены здание, сооружение, объект незавершенного строительства	55:36:090109
5.	Адрес здания, сооружения, объекта незавершенного строительства	—
5.1.	Сведения о местоположении здания, сооружения, объекта незавершенного строительства (при отсутствии адреса) в структурированном в соответствии с федеральной информационной адресной системой виде	
5.2.	Дополнительные сведения о местоположении	Омская область, г Омск, ул 20 лет РККА, д 19, корп 2
6.	Иные сведения	—

**3. Пояснения к сведениям об объекте недвижимости с кадастровым номером** 55:36:000000:13282 :

1.	—
----	---

**1. Сведения о характерных точках контура объекта недвижимости с кадастровым номером** 55:36:000000:13287 :

Система координат МСК-55, зона 2 Зона № 2

Обозначение характерных точек границ	Содержатся в Едином государственном реестре недвижимости			Определены в ходе выполнения комплексных кадастровых работ			Метод определения координат	Формулы, примененные для расчета средней квадратической погрешности определения координат характерных точек (Mt), м, с подставленными в такие формулы значениями и итоговые (вычисленные) значения Mt, м
	координаты, м		Радиус, м	координаты, м		Радиус, м		
	X	Y	R	X	Y	R		
1	2	3	4	5	6	7	8	9
н73О	—	—	—	482 639,74	2 165 299,09	—	—	Mt
н82О	—	—	—	482 639,15	2 165 289,91	—		
н81О	—	—	—	482 634,44	2 165 290,21	—		
н80О	—	—	—	482 634,40	2 165 289,44	—		
н79О	—	—	—	482 597,96	2 165 291,67	—		
н78О	—	—	—	482 598,60	2 165 299,64	—		
н77О	—	—	—	482 596,81	2 165 299,83	—		
н76О	—	—	—	482 600,06	2 165 324,98	—		
н75О	—	—	—	482 641,18	2 165 322,92	—		
н74О	—	—	—	482 639,99	2 165 303,14	—		
н73О	—	—	—	482 639,74	2 165 299,09	—		
<b>Вырез 1 из 1</b>								
н83О	—	—	—	482 631,66	2 165 311,51	—	—	Mt
н84О	—	—	—	482 626,01	2 165 311,89	—		
н85О	—	—	—	482 626,11	2 165 313,29	—		
н86О	—	—	—	482 604,67	2 165 314,39	—		
н87О	—	—	—	482 602,65	2 165 299,63	—		
н88О	—	—	—	482 630,20	2 165 297,81	—		
н89О	—	—	—	482 630,32	2 165 299,69	—		
н90О	—	—	—	482 631,13	2 165 303,75	—		





1	2	3	4	5	6	7	8	9
н91О	—	—	—	482 686,26	2 165 308,12	—	—	Мт
н92О	—	—	—	482 667,01	2 165 309,79	—		
н93О	—	—	—	482 665,66	2 165 294,28	—		
н94О	—	—	—	482 685,27	2 165 292,62	—		
н91О	—	—	—	482 686,26	2 165 308,12	—		

**2. Сведения о характеристиках объекта недвижимости с кадастровым номером** 55:36:000000:13288 :

№ п/п	Наименование характеристики	Значение характеристики
1	2	3
1.	Вид объекта недвижимости	Здание
2.	Ранее присвоенный государственный учетный номер (инвентарный) здания, сооружения, объекта незавершенного строительства	Инвентарный номер 444109
3.	Кадастровый номер земельного участка (земельных участков), в границах которого (которых) расположены здание, сооружение, объект незавершенного строительства	55:36:090109:6137
4.	Уникальный учетный номер кадастрового квартала, в границах которого расположены здание, сооружение, объект незавершенного строительства	55:36:090109
5.	Адрес здания, сооружения, объекта незавершенного строительства	—
5.1.	Сведения о местоположении здания, сооружения, объекта незавершенного строительства (при отсутствии адреса) в структурированном в соответствии с федеральной информационной адресной системой виде	
5.2.	Дополнительные сведения о местоположении	Омская область, г Омск, ул 20 лет РККА, д 201
6.	Иные сведения	—

**3. Пояснения к сведениям об объекте недвижимости с кадастровым номером** 55:36:000000:13288 :

1.	—
----	---

**1. Сведения о характерных точках контура объекта недвижимости с кадастровым номером** 55:36:000000:13295 :

Система координат		МСК-55, зона 2					Зона № <u>2</u>	
Обозначение характерных точек границ	Содержатся в Едином государственном реестре недвижимости			Определены в ходе выполнения комплексных кадастровых работ			Метод определения координат	Формулы, примененные для расчета средней квадратической погрешности определения координат характерных точек (Mt), м, с подставленными в такие формулы значениями и итоговые (вычисленные) значения Mt, м
	координаты, м		Радиус, м	координаты, м		Радиус, м		
	X	Y	R	X	Y	R		
1	2	3	4	5	6	7	8	9
н95O	—	—	—	482 650,48	2 164 717,84	—	—	Mt
н96O	—	—	—	482 686,14	2 164 714,75	—		
н97O	—	—	—	482 687,30	2 164 728,75	—		
н98O	—	—	—	482 651,62	2 164 731,85	—		
н95O	—	—	—	482 650,48	2 164 717,84	—		

**2. Сведения о характеристиках объекта недвижимости с кадастровым номером** 55:36:000000:13295 :

№ п/п	Наименование характеристики	Значение характеристики
1	2	3
1.	Вид объекта недвижимости	Здание
2.	Ранее присвоенный государственный учетный номер (инвентарный) здания, сооружения, объекта незавершенного строительства	Инвентарный номер 444497
3.	Кадастровый номер земельного участка (земельных участков), в границах которого (которых) расположены здание, сооружение, объект незавершенного строительства	55:36:090109:6156
4.	Уникальный учетный номер кадастрового квартала, в границах которого расположены здание, сооружение, объект незавершенного строительства	55:36:090109
5.	Адрес здания, сооружения, объекта незавершенного строительства	—
5.1.	Сведения о местоположении здания, сооружения, объекта незавершенного строительства (при отсутствии адреса) в структурированном в соответствии с федеральной информационной адресной системой виде	
5.2.	Дополнительные сведения о местоположении	Омская область, г Омск, ул 20 лет РККА, д 3, корп 2

1	2	3
6.	Иные сведения	—

**3. Пояснения к сведениям об объекте недвижимости с кадастровым номером** 55:36:000000:13295 :

1.	—
----	---

**1. Сведения о характерных точках контура объекта недвижимости с кадастровым номером** 55:36:000000:13306 :

Система координат	<u>МСК-55, зона 2</u>	Зона № <u>2</u>
-------------------	-----------------------	-----------------

Обозначение характерных точек границ	Содержатся в Едином государственном реестре недвижимости			Определены в ходе выполнения комплексных кадастровых работ			Метод определения координат	Формулы, примененные для расчета средней квадратической погрешности определения координат характерных точек (Mt), м, с подставленными в такие формулы значениями и итоговые (вычисленные) значения Mt, м
	координаты, м		Радиус, м	координаты, м		Радиус, м		
	X	Y	R	X	Y	R		
1	2	3	4	5	6	7	8	9
н99О	—	—	—	482 553,24	2 164 781,93	—	—	Mt
н100О	—	—	—	482 554,48	2 164 796,09	—		
н101О	—	—	—	482 519,44	2 164 799,33	—		
н102О	—	—	—	482 516,68	2 164 764,69	—		
н103О	—	—	—	482 530,94	2 164 763,53	—		
н104О	—	—	—	482 532,33	2 164 782,48	—		
н105О	—	—	—	482 533,47	2 164 783,65	—		
н99О	—	—	—	482 553,24	2 164 781,93	—		

**2. Сведения о характеристиках объекта недвижимости с кадастровым номером** 55:36:000000:13306 :

№ п/п	Наименование характеристики	Значение характеристики
1	2	3
1.	Вид объекта недвижимости	Здание
2.	Ранее присвоенный государственный учетный номер (инвентарный) здания, сооружения, объекта незавершенного строительства	Инвентарный номер 403352
3.	Кадастровый номер земельного участка (земельных участков), в границах которого (которых) расположены здание, сооружение, объект незавершенного строительства	55:36:090109:6134

1	2	3
4.	Уникальный учетный номер кадастрового квартала, в границах которого расположены здание, сооружение, объект незавершенного строительства	55:36:090109
5.	Адрес здания, сооружения, объекта незавершенного строительства	—
5.1.	Сведения о местоположении здания, сооружения, объекта незавершенного строительства (при отсутствии адреса) в структурированном в соответствии с федеральной информационной адресной системой виде	
5.2.	Дополнительные сведения о местоположении	Омская область, г Омск, ул 20 лет РККА, д 5
6.	Иные сведения	—

**3. Пояснения к сведениям об объекте недвижимости с кадастровым номером** 55:36:000000:13306 :

1. —

**1. Сведения о характерных точках контура объекта недвижимости с кадастровым номером** 55:36:000000:13308 :

Система координат МСК-55, зона 2 Зона № 2

Обозначение характерных точек границ	Содержатся в Едином государственном реестре недвижимости			Определены в ходе выполнения комплексных кадастровых работ			Метод определения координат	Формулы, примененные для расчета средней квадратической погрешности определения координат характерных точек (Mt), м, с подставленными в такие формулы значениями и итоговые (вычисленные) значения Mt, м
	координаты, м		Радиус, м	координаты, м		Радиус, м		
	X	Y	R	X	Y	R		
1	2	3	4	5	6	7	8	9
н106О	—	—	—	482 607,54	2 164 812,93	—	—	Mt
н107О	—	—	—	482 610,60	2 164 848,50	—		
н108О	—	—	—	482 596,43	2 164 849,63	—		
н109О	—	—	—	482 593,38	2 164 814,06	—		
н106О	—	—	—	482 607,54	2 164 812,93	—		

**2. Сведения о характеристиках объекта недвижимости с кадастровым номером** 55:36:000000:13308 :

№ п/п	Наименование характеристики	Значение характеристики
1	2	3
1.	Вид объекта недвижимости	Здание

1	2	3
2.	Ранее присвоенный государственный учетный номер (инвентарный) здания, сооружения, объекта незавершенного строительства	Инвентарный номер 444364
3.	Кадастровый номер земельного участка (земельных участков), в границах которого (которых) расположены здание, сооружение, объект незавершенного строительства	55:36:090109:6173
4.	Уникальный учетный номер кадастрового квартала, в границах которого расположены здание, сооружение, объект незавершенного строительства	55:36:090109
5.	Адрес здания, сооружения, объекта незавершенного строительства	—
5.1.	Сведения о местоположении здания, сооружения, объекта незавершенного строительства (при отсутствии адреса) в структурированном в соответствии с федеральной информационной адресной системой виде	
5.2.	Дополнительные сведения о местоположении	Омская область, г Омск, ул 20 лет РККА, д 7, корп 1
6.	Иные сведения	—

**3. Пояснения к сведениям об объекте недвижимости с кадастровым номером** 55:36:000000:13308 :

1.	—
----	---

**1. Сведения о характерных точках контура объекта недвижимости с кадастровым номером** 55:36:000000:13324 :

Система координат МСК-55, зона 2 Зона № 2

Обозначение характерных точек границ	Содержатся в Едином государственном реестре недвижимости			Определены в ходе выполнения комплексных кадастровых работ			Метод определения координат	Формулы, примененные для расчета средней квадратической погрешности определения координат характерных точек (Mt), м, с подставленными в такие формулы значениями и итоговые (вычисленные) значения Mt, м
	координаты, м		Радиус, м	координаты, м		Радиус, м		
	X	Y	R	X	Y	R		
1	2	3	4	5	6	7	8	9
н1100	—	—	—	482 755,45	2 165 233,86	—	—	Mt
н1110	—	—	—	482 774,86	2 165 232,22	—		
н1120	—	—	—	482 776,19	2 165 247,78	—		
н1130	—	—	—	482 756,78	2 165 249,42	—		



1	2	3	4	5	6	7	8	9
н1140	—	—	—	482 663,51	2 165 268,07	—	—	Мт
н1150	—	—	—	482 682,84	2 165 266,42	—		
н1160	—	—	—	482 684,13	2 165 281,87	—		
н1170	—	—	—	482 664,82	2 165 283,48	—		
н1140	—	—	—	482 663,51	2 165 268,07	—		

**2. Сведения о характеристиках объекта недвижимости с кадастровым номером** 55:36:000000:13325 :

№ п/п	Наименование характеристики	Значение характеристики
1	2	3
1.	Вид объекта недвижимости	Здание
2.	Ранее присвоенный государственный учетный номер (инвентарный) здания, сооружения, объекта незавершенного строительства	Инвентарный номер 444174
3.	Кадастровый номер земельного участка (земельных участков), в границах которого (которых) расположены здание, сооружение, объект незавершенного строительства	55:36:090109:7252, 55:36:090109:178
4.	Уникальный учетный номер кадастрового квартала, в границах которого расположены здание, сооружение, объект незавершенного строительства	55:36:090109
5.	Адрес здания, сооружения, объекта незавершенного строительства	—
5.1.	Сведения о местоположении здания, сооружения, объекта незавершенного строительства (при отсутствии адреса) в структурированном в соответствии с федеральной информационной адресной системой виде	
5.2.	Дополнительные сведения о местоположении	Омская область, г Омск, ул 20 лет РККА, д 23/1
6.	Иные сведения	—

**3. Пояснения к сведениям об объекте недвижимости с кадастровым номером** 55:36:000000:13325 :

1.	—
----	---



**1. Сведения о характерных точках контура объекта недвижимости с кадастровым номером** 55:36:000000:13333 :

Система координат		МСК-55, зона 2					Зона № <u>2</u>	
Обозначение характерных точек границ	Содержатся в Едином государственном реестре недвижимости			Определены в ходе выполнения комплексных кадастровых работ			Метод определения координат	Формулы, примененные для расчета средней квадратической погрешности определения координат характерных точек (Mt), м, с подставленными в такие формулы значениями и итоговые (вычисленные) значения Mt, м
	координаты, м		Радиус, м	координаты, м		Радиус, м		
	X	Y	R	X	Y	R		
1	2	3	4	5	6	7	8	9
н1180	—	—	—	482 617,59	2 164 700,94	—	—	Mt
н1190	—	—	—	482 619,71	2 164 726,36	—		
н1200	—	—	—	482 607,86	2 164 727,58	—		
н1210	—	—	—	482 606,74	2 164 716,56	—		
н1220	—	—	—	482 575,78	2 164 719,26	—		
н1230	—	—	—	482 576,68	2 164 730,27	—		
н1240	—	—	—	482 564,86	2 164 731,42	—		
н1250	—	—	—	482 562,73	2 164 705,78	—		
н1180	—	—	—	482 617,59	2 164 700,94	—		

**2. Сведения о характеристиках объекта недвижимости с кадастровым номером** 55:36:000000:13333 :

№ п/п	Наименование характеристики	Значение характеристики
1	2	3
1.	Вид объекта недвижимости	Здание
2.	Ранее присвоенный государственный учетный номер (инвентарный) здания, сооружения, объекта незавершенного строительства	Инвентарный номер 444513, Условный номер 55-55-01/035/2007-401
3.	Кадастровый номер земельного участка (земельных участков), в границах которого (которых) расположены здание, сооружение, объект незавершенного строительства	55:36:090109:20
4.	Уникальный учетный номер кадастрового квартала, в границах которого расположены здание, сооружение, объект незавершенного строительства	55:36:090109

1	2	3
5.	Адрес здания, сооружения, объекта незавершенного строительства	—
5.1.	Сведения о местоположении здания, сооружения, объекта незавершенного строительства (при отсутствии адреса) в структурированном в соответствии с федеральной информационной адресной системой виде	
5.2.	Дополнительные сведения о местоположении	Омская область, г Омск, ул 20 лет РККА, д 3, корп 1
6.	Иные сведения	—

**3. Пояснения к сведениям об объекте недвижимости с кадастровым номером 55:36:000000:13333 :**

1.	—
----	---

**1. Сведения о характерных точках контура объекта недвижимости с кадастровым номером 55:36:000000:13348 :**

Система координат	<u>МСК-55, зона 2</u>	Зона №	<u>2</u>
-------------------	-----------------------	--------	----------

Обозначение характерных точек границ	Содержатся в Едином государственном реестре недвижимости			Определены в ходе выполнения комплексных кадастровых работ			Метод определения координат	Формулы, примененные для расчета средней квадратической погрешности определения координат характерных точек (Mt), м, с подставленными в такие формулы значениями и итоговые (вычисленные) значения Mt, м
	координаты, м		Радиус, м	координаты, м		Радиус, м		
	X	Y	R	X	Y	R		
1	2	3	4	5	6	7	8	9
н126О	—	—	—	482 704,76	2 164 931,19	—	—	Mt
н127О	—	—	—	482 668,83	2 164 934,54	—		
н128О	—	—	—	482 667,50	2 164 920,12	—		
н129О	—	—	—	482 703,43	2 164 916,77	—		
н126О	—	—	—	482 704,76	2 164 931,19	—		

**2. Сведения о характеристиках объекта недвижимости с кадастровым номером 55:36:000000:13348 :**

№ п/п	Наименование характеристики	Значение характеристики
1	2	3
1.	Вид объекта недвижимости	Здание
2.	Ранее присвоенный государственный учетный номер (инвентарный) здания, сооружения, объекта незавершенного строительства	Инвентарный номер 444489

1	2	3
3.	Кадастровый номер земельного участка (земельных участков), в границах которого (которых) расположены здание, сооружение, объект незавершенного строительства	55:36:090109:6136
4.	Уникальный учетный номер кадастрового квартала, в границах которого расположены здание, сооружение, объект незавершенного строительства	55:36:090109
5.	Адрес здания, сооружения, объекта незавершенного строительства	—
5.1.	Сведения о местоположении здания, сооружения, объекта незавершенного строительства (при отсутствии адреса) в структурированном в соответствии с федеральной информационной адресной системой виде	
5.2.	Дополнительные сведения о местоположении	Омская область, г Омск, ул 20 лет РККА, д 9, корп 3
6.	Иные сведения	—

**3. Пояснения к сведениям об объекте недвижимости с кадастровым номером** 55:36:000000:13348 :

1.	—
----	---

**1. Сведения о характерных точках контура объекта недвижимости с кадастровым номером** 55:36:000000:13352 :

Система координат МСК-55, зона 2 Зона № 2

Обозначение характерных точек границ	Содержатся в Едином государственном реестре недвижимости			Определены в ходе выполнения комплексных кадастровых работ			Метод определения координат	Формулы, примененные для расчета средней квадратической погрешности определения координат характерных точек (Mt), м, с подставленными в такие формулы значениями и итоговые (вычисленные) значения Mt, м
	координаты, м		Радиус, м	координаты, м		Радиус, м		
	X	Y	R	X	Y	R		
1	2	3	4	5	6	7	8	9
n130O	—	—	—	482 651,68	2 164 668,08	—	—	Mt
n131O	—	—	—	482 653,08	2 164 682,10	—		
n132O	—	—	—	482 617,52	2 164 685,14	—		
n133O	—	—	—	482 616,12	2 164 671,12	—		
n130O	—	—	—	482 651,68	2 164 668,08	—		

**2. Сведения о характеристиках объекта недвижимости с кадастровым номером** 55:36:000000:13352 :

№ п/п	Наименование характеристики	Значение характеристики
-------	-----------------------------	-------------------------

1	2	3
1.	Вид объекта недвижимости	Здание
2.	Ранее присвоенный государственный учетный номер (инвентарный) здания, сооружения, объекта незавершенного строительства	Инвентарный номер 444455
3.	Кадастровый номер земельного участка (земельных участков), в границах которого (которых) расположены здание, сооружение, объект незавершенного строительства	55:36:090109:6161
4.	Уникальный учетный номер кадастрового квартала, в границах которого расположены здание, сооружение, объект незавершенного строительства	55:36:090109
5.	Адрес здания, сооружения, объекта незавершенного строительства	—
5.1.	Сведения о местоположении здания, сооружения, объекта незавершенного строительства (при отсутствии адреса) в структурированном в соответствии с федеральной информационной адресной системой виде	
5.2.	Дополнительные сведения о местоположении	Омская область, г Омск, ул 20 лет РККА, д 1, корп 1
6.	Иные сведения	—

**3. Пояснения к сведениям об объекте недвижимости с кадастровым номером** 55:36:000000:13352 :

1. —

**1. Сведения о характерных точках контура объекта недвижимости с кадастровым номером** 55:36:000000:13353 :

Система координат МСК-55, зона 2 Зона № 2

Обозначение характерных точек границ	Содержатся в Едином государственном реестре недвижимости			Определены в ходе выполнения комплексных кадастровых работ			Метод определения координат	Формулы, примененные для расчета средней квадратической погрешности определения координат характерных точек (Mt), м, с подставленными в такие формулы значениями и итоговые (вычисленные) значения Mt, м
	координаты, м		Радиус, м	координаты, м		Радиус, м		
	X	Y	R	X	Y	R		
1	2	3	4	5	6	7	8	9
н1340	—	—	—	482 681,97	2 164 665,36	—	—	Mt
н1350	—	—	—	482 684,88	2 164 701,21	—		
н1360	—	—	—	482 670,66	2 164 702,44	—		
н1370	—	—	—	482 667,75	2 164 666,59	—		



1	2	3	4	5	6	7	8	9
н138О	—	—	—	482 475,38	2 165 136,12	—	—	Мт
н139О	—	—	—	482 450,72	2 165 137,87	—		
н140О	—	—	—	482 450,00	2 165 128,31	—		
н141О	—	—	—	482 474,59	2 165 126,46	—		
н138О	—	—	—	482 475,38	2 165 136,12	—		

**2. Сведения о характеристиках объекта недвижимости с кадастровым номером** 55:36:000000:13354 :

№ п/п	Наименование характеристики	Значение характеристики
1	2	3
1.	Вид объекта недвижимости	Здание
2.	Ранее присвоенный государственный учетный номер (инвентарный) здания, сооружения, объекта незавершенного строительства	Инвентарный номер 6656272, Условный номер 55-55-01/107/2008-736
3.	Кадастровый номер земельного участка (земельных участков), в границах которого (которых) расположены здание, сооружение, объект незавершенного строительства	55:36:090109:1101
4.	Уникальный учетный номер кадастрового квартала, в границах которого расположены здание, сооружение, объект незавершенного строительства	55:36:090109
5.	Адрес здания, сооружения, объекта незавершенного строительства	—
5.1.	Сведения о местоположении здания, сооружения, объекта незавершенного строительства (при отсутствии адреса) в структурированном в соответствии с федеральной информационной адресной системой виде	
5.2.	Дополнительные сведения о местоположении	Омская область, г Омск, ул 20 лет РККА, д 10
6.	Иные сведения	—

**3. Пояснения к сведениям об объекте недвижимости с кадастровым номером** 55:36:000000:13354 :

1.	—
----	---

**1. Сведения о характерных точках контура объекта недвижимости с кадастровым номером** 55:36:000000:13355 :

Система координат		МСК-55, зона 2					Зона № <u>2</u>	
Обозначение характерных точек границ	Содержатся в Едином государственном реестре недвижимости			Определены в ходе выполнения комплексных кадастровых работ			Метод определения координат	Формулы, примененные для расчета средней квадратической погрешности определения координат характерных точек (Mt), м, с подставленными в такие формулы значениями и итоговые (вычисленные) значения Mt, м
	координаты, м		Радиус, м	координаты, м		Радиус, м		
	X	Y	R	X	Y	R		
1	2	3	4	5	6	7	8	9
н1420	—	—	—	482 510,83	2 165 129,00	—	—	Mt
н1430	—	—	—	482 512,66	2 165 153,66	—		
н1440	—	—	—	482 499,89	2 165 154,71	—		
н1450	—	—	—	482 498,11	2 165 129,95	—		
н1420	—	—	—	482 510,83	2 165 129,00	—		

**2. Сведения о характеристиках объекта недвижимости с кадастровым номером** 55:36:000000:13355 :

№ п/п	Наименование характеристики	Значение характеристики
1	2	3
1.	Вид объекта недвижимости	Здание
2.	Ранее присвоенный государственный учетный номер (инвентарный) здания, сооружения, объекта незавершенного строительства	Инвентарный номер 6656271, Инвентарный номер 665671, Условный номер 55-55-01/110/2008-204
3.	Кадастровый номер земельного участка (земельных участков), в границах которого (которых) расположены здание, сооружение, объект незавершенного строительства	55:36:090109:1101
4.	Уникальный учетный номер кадастрового квартала, в границах которого расположены здание, сооружение, объект незавершенного строительства	55:36:090109
5.	Адрес здания, сооружения, объекта незавершенного строительства	—
5.1.	Сведения о местоположении здания, сооружения, объекта незавершенного строительства (при отсутствии адреса) в структурированном в соответствии с федеральной информационной адресной системой виде	
5.2.	Дополнительные сведения о местоположении	Омская область, г Омск, ул 20 лет РККА, д 10

1	2	3
6.	Иные сведения	—

**3. Пояснения к сведениям об объекте недвижимости с кадастровым номером** 55:36:000000:13355 :

1.	—
----	---

**1. Сведения о характерных точках контура объекта недвижимости с кадастровым номером** 55:36:000000:13360 :

Система координат	<u>МСК-55, зона 2</u>	Зона № <u>2</u>
-------------------	-----------------------	-----------------

Обозначение характерных точек границ	Содержатся в Едином государственном реестре недвижимости			Определены в ходе выполнения комплексных кадастровых работ			Метод определения координат	Формулы, примененные для расчета средней квадратической погрешности определения координат характерных точек (Mt), м, с подставленными в такие формулы значениями и итоговые (вычисленные) значения Mt, м
	координаты, м		Радиус, м	координаты, м		Радиус, м		
	X	Y	R	X	Y	R		
1	2	3	4	5	6	7	8	9
н146О	—	—	—	482 490,20	2 164 874,69	—	—	Mt
н147О	—	—	—	482 490,90	2 164 885,41	—		
н148О	—	—	—	482 484,57	2 164 885,79	—		
н149О	—	—	—	482 483,87	2 164 875,14	—		
н146О	—	—	—	482 490,20	2 164 874,69	—		

**2. Сведения о характеристиках объекта недвижимости с кадастровым номером** 55:36:000000:13360 :

№ п/п	Наименование характеристики	Значение характеристики
1	2	3
1.	Вид объекта недвижимости	Здание
2.	Ранее присвоенный государственный учетный номер (инвентарный) здания, сооружения, объекта незавершенного строительства	Инвентарный номер 337972, Условный номер 55-55-01/028/2005-365
3.	Кадастровый номер земельного участка (земельных участков), в границах которого (которых) расположены здание, сооружение, объект незавершенного строительства	55:36:090109:232
4.	Уникальный учетный номер кадастрового квартала, в границах которого расположены здание, сооружение, объект незавершенного строительства	55:36:090109



1	2	3
5.	Адрес здания, сооружения, объекта незавершенного строительства	—
5.1.	Сведения о местоположении здания, сооружения, объекта незавершенного строительства (при отсутствии адреса) в структурированном в соответствии с федеральной информационной адресной системой виде	
5.2.	Дополнительные сведения о местоположении	Омская область, г Омск, ул 20 лет РККА д 140
6.	Иные сведения	—

**3. Пояснения к сведениям об объекте недвижимости с кадастровым номером** 55:36:000000:13360 :

1. —

**1. Сведения о характерных точках контура объекта недвижимости с кадастровым номером** 55:36:000000:13372 :

Система координат МСК-55, зона 2 Зона № 2

Обозначение характерных точек границ	Содержатся в Едином государственном реестре недвижимости			Определены в ходе выполнения комплексных кадастровых работ			Метод определения координат	Формулы, примененные для расчета средней квадратической погрешности определения координат характерных точек (Mt), м, с подставленными в такие формулы значениями и итоговые (вычисленные) значения Mt, м
	координаты, м		Радиус, м	координаты, м		Радиус, м		
	X	Y	R	X	Y	R		
1	2	3	4	5	6	7	8	9
н1500	—	—	—	482 669,63	2 165 223,50	—	—	Mt
н1510	—	—	—	482 627,55	2 165 226,66	—		
н1520	—	—	—	482 626,63	2 165 214,45	—		
н1530	—	—	—	482 668,71	2 165 211,29	—		
н1500	—	—	—	482 669,63	2 165 223,50	—		

**2. Сведения о характеристиках объекта недвижимости с кадастровым номером** 55:36:000000:13372 :

№ п/п	Наименование характеристики	Значение характеристики
1	2	3
1.	Вид объекта недвижимости	Здание
2.	Ранее присвоенный государственный учетный номер (инвентарный) здания, сооружения, объекта незавершенного строительства	Инвентарный номер 444000

1	2	3
3.	Кадастровый номер земельного участка (земельных участков), в границах которого (которых) расположены здание, сооружение, объект незавершенного строительства	55:36:090109:6135
4.	Уникальный учетный номер кадастрового квартала, в границах которого расположены здание, сооружение, объект незавершенного строительства	55:36:090109
5.	Адрес здания, сооружения, объекта незавершенного строительства	—
5.1.	Сведения о местоположении здания, сооружения, объекта незавершенного строительства (при отсутствии адреса) в структурированном в соответствии с федеральной информационной адресной системой виде	
5.2.	Дополнительные сведения о местоположении	Омская область, г Омск, ул 20 лет РККА, д 19, корп 1
6.	Иные сведения	—

**3. Пояснения к сведениям об объекте недвижимости с кадастровым номером** 55:36:000000:13372 :

1.	—
----	---

**1. Сведения о характерных точках контура объекта недвижимости с кадастровым номером** 55:36:000000:13373 :

Система координат МСК-55, зона 2 Зона № 2

Обозначение характерных точек границ	Содержатся в Едином государственном реестре недвижимости			Определены в ходе выполнения комплексных кадастровых работ			Метод определения координат	Формулы, примененные для расчета средней квадратической погрешности определения координат характерных точек (Mt), м, с подставленными в такие формулы значениями и итоговые (вычисленные) значения Mt, м
	координаты, м		Радиус, м	координаты, м		Радиус, м		
	X	Y	R	X	Y	R		
1	2	3	4	5	6	7	8	9
н1540	—	—	—	482 802,66	2 165 211,17	—	—	Mt
н1550	—	—	—	482 760,94	2 165 214,44	—		
н1560	—	—	—	482 760,20	2 165 201,95	—		
н1570	—	—	—	482 765,97	2 165 201,53	—		
н1580	—	—	—	482 765,78	2 165 198,83	—		
н1590	—	—	—	482 775,51	2 165 198,03	—		
н1600	—	—	—	482 775,72	2 165 200,82	—		

1	2	3	4	5	6	7	8	9
н1610	—	—	—	482 801,94	2 165 198,91	—	—	Mt
н1540	—	—	—	482 802,66	2 165 211,17	—		

**2. Сведения о характеристиках объекта недвижимости с кадастровым номером** 55:36:000000:13373 :

№ п/п	Наименование характеристики	Значение характеристики
1	2	3
1.	Вид объекта недвижимости	Здание
2.	Ранее присвоенный государственный учетный номер (инвентарный) здания, сооружения, объекта незавершенного строительства	Инвентарный номер 444190
3.	Кадастровый номер земельного участка (земельных участков), в границах которого (которых) расположены здание, сооружение, объект незавершенного строительства	55:36:090109:174
4.	Уникальный учетный номер кадастрового квартала, в границах которого расположены здание, сооружение, объект незавершенного строительства	55:36:090109
5.	Адрес здания, сооружения, объекта незавершенного строительства	—
5.1.	Сведения о местоположении здания, сооружения, объекта незавершенного строительства (при отсутствии адреса) в структурированном в соответствии с федеральной информационной адресной системой виде	
5.2.	Дополнительные сведения о местоположении	Омская область, г Омск, ул 20 лет РККА, д 19,/5
6.	Иные сведения	—

**3. Пояснения к сведениям об объекте недвижимости с кадастровым номером** 55:36:000000:13373 :

1.	—
----	---

**1. Сведения о характерных точках контура объекта недвижимости с кадастровым номером** 55:36:000000:13399 :

Система координат		МСК-55, зона 2				Зона №		2
Обозначение характерных точек границ	Содержатся в Едином государственном реестре недвижимости			Определены в ходе выполнения комплексных кадастровых работ			Метод определения координат	Формулы, примененные для расчета средней квадратической погрешности определения координат характерных точек (Mt), м, с подставленными в такие формулы значениями и итоговые (вычисленные) значения Mt, м
	координаты, м		Радиус, м	координаты, м		Радиус, м		
	X	Y	R	X	Y	R		

1	2	3	4	5	6	7	8	9
н1620	—	—	—	482 701,47	2 164 897,29	—	—	Мт
н1630	—	—	—	482 665,85	2 164 900,21	—		
н1640	—	—	—	482 664,60	2 164 885,87	—		
н1650	—	—	—	482 700,23	2 164 882,95	—		
н1620	—	—	—	482 701,47	2 164 897,29	—		

**2. Сведения о характеристиках объекта недвижимости с кадастровым номером** 55:36:000000:13399 :

№ п/п	Наименование характеристики	Значение характеристики
1	2	3
1.	Вид объекта недвижимости	Здание
2.	Ранее присвоенный государственный учетный номер (инвентарный) здания, сооружения, объекта незавершенного строительства	Инвентарный номер 444380
3.	Кадастровый номер земельного участка (земельных участков), в границах которого (которых) расположены здание, сооружение, объект незавершенного строительства	55:36:090109:6167
4.	Уникальный учетный номер кадастрового квартала, в границах которого расположены здание, сооружение, объект незавершенного строительства	55:36:090109
5.	Адрес здания, сооружения, объекта незавершенного строительства	—
5.1.	Сведения о местоположении здания, сооружения, объекта незавершенного строительства (при отсутствии адреса) в структурированном в соответствии с федеральной информационной адресной системой виде	
5.2.	Дополнительные сведения о местоположении	Омская область, г Омск, ул 20 лет РККА, д 7, корп 3
6.	Иные сведения	—

**3. Пояснения к сведениям об объекте недвижимости с кадастровым номером** 55:36:000000:13399 :

1.	—
----	---

**1. Сведения о характерных точках контура объекта недвижимости с кадастровым номером** 55:36:000000:13403 :

Система координат		МСК-55, зона 2					Зона № <u>2</u>	
Обозначение характерных точек границ	Содержатся в Едином государственном реестре недвижимости			Определены в ходе выполнения комплексных кадастровых работ			Метод определения координат	Формулы, примененные для расчета средней квадратической погрешности определения координат характерных точек (Mt), м, с подставленными в такие формулы значениями и итоговые (вычисленные) значения Mt, м
	координаты, м		Радиус, м	координаты, м		Радиус, м		
	X	Y	R	X	Y	R		
1	2	3	4	5	6	7	8	9
н166О	—	—	—	482 544,92	2 164 931,61	—	—	Mt
н167О	—	—	—	482 548,20	2 164 967,35	—		
н168О	—	—	—	482 534,03	2 164 968,61	—		
н169О	—	—	—	482 530,74	2 164 932,88	—		
н166О	—	—	—	482 544,92	2 164 931,61	—		

**2. Сведения о характеристиках объекта недвижимости с кадастровым номером** 55:36:000000:13403 :

№ п/п	Наименование характеристики	Значение характеристики
1	2	3
1.	Вид объекта недвижимости	Здание
2.	Ранее присвоенный государственный учетный номер (инвентарный) здания, сооружения, объекта незавершенного строительства	Инвентарный номер 420786
3.	Кадастровый номер земельного участка (земельных участков), в границах которого (которых) расположены здание, сооружение, объект незавершенного строительства	55:36:090109:161
4.	Уникальный учетный номер кадастрового квартала, в границах которого расположены здание, сооружение, объект незавершенного строительства	55:36:090109
5.	Адрес здания, сооружения, объекта незавершенного строительства	—
5.1.	Сведения о местоположении здания, сооружения, объекта незавершенного строительства (при отсутствии адреса) в структурированном в соответствии с федеральной информационной адресной системой виде	
5.2.	Дополнительные сведения о местоположении	Омская область, г Омск, ул. 20 лет РККА, д. 11

1	2	3
6.	Иные сведения	—

**3. Пояснения к сведениям об объекте недвижимости с кадастровым номером** 55:36:000000:13403 :

1.	—
----	---

**1. Сведения о характерных точках контура объекта недвижимости с кадастровым номером** 55:36:000000:13442 :

Система координат МСК-55, зона 2 Зона № 2

Обозначение характерных точек границ	Содержатся в Едином государственном реестре недвижимости			Определены в ходе выполнения комплексных кадастровых работ			Метод определения координат	Формулы, примененные для расчета средней квадратической погрешности определения координат характерных точек (Mt), м, с подставленными в такие формулы значениями и итоговые (вычисленные) значения Mt, м
	координаты, м		Радиус, м	координаты, м		Радиус, м		
	X	Y	R	X	Y	R		
1	2	3	4	5	6	7	8	9
н1700	—	—	—	482 691,62	2 164 779,70	—	—	Mt
н1710	—	—	—	482 694,62	2 164 815,40	—		
н1720	—	—	—	482 680,42	2 164 816,69	—		
н1730	—	—	—	482 677,44	2 164 780,99	—		
н1700	—	—	—	482 691,62	2 164 779,70	—		

**2. Сведения о характеристиках объекта недвижимости с кадастровым номером** 55:36:000000:13442 :

№ п/п	Наименование характеристики	Значение характеристики
1	2	3
1.	Вид объекта недвижимости	Здание
2.	Ранее присвоенный государственный учетный номер (инвентарный) здания, сооружения, объекта незавершенного строительства	Инвентарный номер 444422
3.	Кадастровый номер земельного участка (земельных участков), в границах которого (которых) расположены здание, сооружение, объект незавершенного строительства	55:36:090109:6171
4.	Уникальный учетный номер кадастрового квартала, в границах которого расположены здание, сооружение, объект незавершенного строительства	55:36:090109

1	2		3					
5.	Адрес здания, сооружения, объекта незавершенного строительства		—					
5.1.	Сведения о местоположении здания, сооружения, объекта незавершенного строительства (при отсутствии адреса) в структурированном в соответствии с федеральной информационной адресной системой виде							
5.2.	Дополнительные сведения о местоположении		Омская область, г Омск, ул 20 лет РККА, д 5, корп 2					
6.	Иные сведения		—					
<b>3. Пояснения к сведениям об объекте недвижимости с кадастровым номером</b>			<u>55:36:000000:13442</u> :					
1.			—					
<b>1. Сведения о характерных точках контура объекта недвижимости с кадастровым номером</b>			<u>55:36:000000:13443</u> :					
Система координат <u>МСК-55, зона 2</u>			Зона № <u>2</u>					
Обозначение характерных точек границ	Содержатся в Едином государственном реестре недвижимости			Определены в ходе выполнения комплексных кадастровых работ			Метод определения координат	Формулы, примененные для расчета средней квадратической погрешности определения координат характерных точек (Mt), м, с подставленными в такие формулы значениями и итоговые (вычисленные) значения Mt, м
	координаты, м		Радиус, м	координаты, м		Радиус, м		
	X	Y	R	X	Y	R		
1	2	3	4	5	6	7	8	9
н1740	—	—	—	482 574,97	2 164 833,37	—	—	Mt
н1750	—	—	—	482 575,65	2 164 842,63	—		
н1760	—	—	—	482 581,74	2 164 842,18	—		
н1770	—	—	—	482 582,43	2 164 851,56	—		
н1780	—	—	—	482 580,00	2 164 851,74	—		
н1790	—	—	—	482 580,14	2 164 853,71	—		
н1800	—	—	—	482 577,13	2 164 853,93	—		
н1810	—	—	—	482 577,75	2 164 862,30	—		
н1820	—	—	—	482 570,20	2 164 862,85	—		
н1830	—	—	—	482 569,82	2 164 857,04	—		
н1840	—	—	—	482 566,68	2 164 857,24	—		

1	2	3	4	5	6	7	8	9
н1850	—	—	—	482 566,47	2 164 854,51	—	—	Mt
н1860	—	—	—	482 569,65	2 164 854,30	—		
н1870	—	—	—	482 568,33	2 164 833,86	—		
н1740	—	—	—	482 574,97	2 164 833,37	—		

**2. Сведения о характеристиках объекта недвижимости с кадастровым номером** 55:36:000000:13443 :

№ п/п	Наименование характеристики	Значение характеристики
1	2	3
1.	Вид объекта недвижимости	Здание
2.	Ранее присвоенный государственный учетный номер (инвентарный) здания, сооружения, объекта незавершенного строительства	Инвентарный номер 444539, Условный номер 55-55-01/043/2010-969
3.	Кадастровый номер земельного участка (земельных участков), в границах которого (которых) расположены здание, сооружение, объект незавершенного строительства	55:36:090109:27
4.	Уникальный учетный номер кадастрового квартала, в границах которого расположены здание, сооружение, объект незавершенного строительства	55:36:090109
5.	Адрес здания, сооружения, объекта незавершенного строительства	—
5.1.	Сведения о местоположении здания, сооружения, объекта незавершенного строительства (при отсутствии адреса) в структурированном в соответствии с федеральной информационной адресной системой виде	
5.2.	Дополнительные сведения о местоположении	Омская область, г Омск, ул 20 лет РККА, д 7
6.	Иные сведения	—

**3. Пояснения к сведениям об объекте недвижимости с кадастровым номером** 55:36:000000:13443 :

1.	—
----	---



**1. Сведения о характерных точках контура объекта недвижимости с кадастровым номером** 55:36:000000:13445 :

Система координат МСК-55, зона 2 Зона № 2

Обозначение характерных точек границ	Содержатся в Едином государственном реестре недвижимости			Определены в ходе выполнения комплексных кадастровых работ			Метод определения координат	Формулы, примененные для расчета средней квадратической погрешности определения координат характерных точек (Mt), м, с подставленными в такие формулы значениями и итоговые (вычисленные) значения Mt, м
	координаты, м		Радиус, м	координаты, м		Радиус, м		
	X	Y	R	X	Y	R		
1	2	3	4	5	6	7	8	9
н188О	—	—	—	482 636,29	2 164 950,79	—	—	Mt
н189О	—	—	—	482 636,82	2 164 957,57	—		
н190О	—	—	—	482 626,87	2 164 958,56	—		
н191О	—	—	—	482 628,07	2 164 971,21	—		
н192О	—	—	—	482 632,50	2 164 970,77	—		
н193О	—	—	—	482 633,20	2 164 977,46	—		
н194О	—	—	—	482 616,90	2 164 978,95	—		
н195О	—	—	—	482 614,29	2 164 952,93	—		
н188О	—	—	—	482 636,29	2 164 950,79	—		

**2. Сведения о характеристиках объекта недвижимости с кадастровым номером** 55:36:000000:13445 :

№ п/п	Наименование характеристики	Значение характеристики
1	2	3
1.	Вид объекта недвижимости	Здание
2.	Ранее присвоенный государственный учетный номер (инвентарный) здания, сооружения, объекта незавершенного строительства	Инвентарный номер 444356
3.	Кадастровый номер земельного участка (земельных участков), в границах которого (которых) расположены здание, сооружение, объект незавершенного строительства	55:36:090109:162
4.	Уникальный учетный номер кадастрового квартала, в границах которого расположены здание, сооружение, объект незавершенного строительства	55:36:090109

1	2	3
5.	Адрес здания, сооружения, объекта незавершенного строительства	—
5.1.	Сведения о местоположении здания, сооружения, объекта незавершенного строительства (при отсутствии адреса) в структурированном в соответствии с федеральной информационной адресной системой виде	
5.2.	Дополнительные сведения о местоположении	Омская область, г Омск, ул 20 лет РККА, д 11/1
6.	Иные сведения	—

**3. Пояснения к сведениям об объекте недвижимости с кадастровым номером 55:36:000000:13445 :**

1.	—
----	---

**1. Сведения о характерных точках контура объекта недвижимости с кадастровым номером 55:36:000000:13462 :**

Система координат МСК-55, зона 2 Зона № 2

Обозначение характерных точек границ	Содержатся в Едином государственном реестре недвижимости			Определены в ходе выполнения комплексных кадастровых работ			Метод определения координат	Формулы, примененные для расчета средней квадратической погрешности определения координат характерных точек (Mt), м, с подставленными в такие формулы значениями и итоговые (вычисленные) значения Mt, м
	координаты, м		Радиус, м	координаты, м		Радиус, м		
	X	Y	R	X	Y	R		
1	2	3	4	5	6	7	8	9
н196О	—	—	—	482 798,70	2 165 162,46	—	—	Mt
н197О	—	—	—	482 756,70	2 165 166,24	—		
н198О	—	—	—	482 755,60	2 165 153,52	—		
н199О	—	—	—	482 797,62	2 165 149,88	—		
н196О	—	—	—	482 798,70	2 165 162,46	—		

**2. Сведения о характеристиках объекта недвижимости с кадастровым номером 55:36:000000:13462 :**

№ п/п	Наименование характеристики	Значение характеристики
1	2	3
1.	Вид объекта недвижимости	Здание
2.	Ранее присвоенный государственный учетный номер (инвентарный) здания, сооружения, объекта незавершенного строительства	Инвентарный номер 444141

1	2	3
3.	Кадастровый номер земельного участка (земельных участков), в границах которого (которых) расположены здание, сооружение, объект незавершенного строительства	55:36:090109:6170
4.	Уникальный учетный номер кадастрового квартала, в границах которого расположены здание, сооружение, объект незавершенного строительства	55:36:090109
5.	Адрес здания, сооружения, объекта незавершенного строительства	—
5.1.	Сведения о местоположении здания, сооружения, объекта незавершенного строительства (при отсутствии адреса) в структурированном в соответствии с федеральной информационной адресной системой виде	
5.2.	Дополнительные сведения о местоположении	Омская область, г Омск, ул 20 лет РККА, д 19, корп 6
6.	Иные сведения	—

**3. Пояснения к сведениям об объекте недвижимости с кадастровым номером** 55:36:000000:13462 :

1.	—
----	---

**1. Сведения о характерных точках контура объекта недвижимости с кадастровым номером** 55:36:000000:13485 :

Система координат МСК-55, зона 2 Зона № 2

Обозначение характерных точек границ	Содержатся в Едином государственном реестре недвижимости			Определены в ходе выполнения комплексных кадастровых работ			Метод определения координат	Формулы, примененные для расчета средней квадратической погрешности определения координат характерных точек (Mt), м, с подставленными в такие формулы значениями и итоговые (вычисленные) значения Mt, м
	координаты, м		Радиус, м	координаты, м		Радиус, м		
	X	Y	R	X	Y	R		
1	2	3	4	5	6	7	8	9
н2000	—	—	—	482 554,02	2 164 817,18	—	—	Mt
н2010	—	—	—	482 554,84	2 164 826,62	—		
н2020	—	—	—	482 557,15	2 164 826,42	—		
н2030	—	—	—	482 558,49	2 164 842,64	—		
н2040	—	—	—	482 556,17	2 164 842,83	—		
н2050	—	—	—	482 556,93	2 164 852,26	—		
н2060	—	—	—	482 546,21	2 164 853,13	—		

1	2	3	4	5	6	7	8	9
н2070	—	—	—	482 543,21	2 164 818,12	—	—	Mt
н2000	—	—	—	482 554,02	2 164 817,18	—		

**2. Сведения о характеристиках объекта недвижимости с кадастровым номером** 55:36:000000:13485 :

№ п/п	Наименование характеристики	Значение характеристики
1	2	3
1.	Вид объекта недвижимости	Здание
2.	Ранее присвоенный государственный учетный номер (инвентарный) здания, сооружения, объекта незавершенного строительства	Инвентарный номер 444547, Условный номер 55-00-236681
3.	Кадастровый номер земельного участка (земельных участков), в границах которого (которых) расположены здание, сооружение, объект незавершенного строительства	55:36:090109:27
4.	Уникальный учетный номер кадастрового квартала, в границах которого расположены здание, сооружение, объект незавершенного строительства	55:36:090109
5.	Адрес здания, сооружения, объекта незавершенного строительства	—
5.1.	Сведения о местоположении здания, сооружения, объекта незавершенного строительства (при отсутствии адреса) в структурированном в соответствии с федеральной информационной адресной системой виде	
5.2.	Дополнительные сведения о местоположении	Омская область, г Омск, ул 20 лет РККА, д 7
6.	Иные сведения	—

**3. Пояснения к сведениям об объекте недвижимости с кадастровым номером** 55:36:000000:13485 :

1.	—
----	---

**1. Сведения о характерных точках контура объекта недвижимости с кадастровым номером** 55:36:000000:13486 :

Система координат		МСК-55, зона 2				Зона №		2
Обозначение характерных точек границ	Содержатся в Едином государственном реестре недвижимости			Определены в ходе выполнения комплексных кадастровых работ			Метод определения координат	Формулы, примененные для расчета средней квадратической погрешности определения координат характерных точек (Mt), м, с подставленными в такие формулы значениями и итоговые (вычисленные) значения Mt, м
	координаты, м		Радиус, м	координаты, м		Радиус, м		
	X	Y	R	X	Y	R		

1	2	3	4	5	6	7	8	9
н208О	—	—	—	482 632,97	2 164 842,20	—	—	Мт
н209О	—	—	—	482 652,08	2 164 840,56	—		
н210О	—	—	—	482 652,63	2 164 847,23	—		
н211О	—	—	—	482 633,58	2 164 848,86	—		
н208О	—	—	—	482 632,97	2 164 842,20	—		

**2. Сведения о характеристиках объекта недвижимости с кадастровым номером** 55:36:000000:13486 :

№ п/п	Наименование характеристики	Значение характеристики
1	2	3
1.	Вид объекта недвижимости	Здание
2.	Ранее присвоенный государственный учетный номер (инвентарный) здания, сооружения, объекта незавершенного строительства	Инвентарный номер 6579585, Условный номер 55-55-01/041/2006-769
3.	Кадастровый номер земельного участка (земельных участков), в границах которого (которых) расположены здание, сооружение, объект незавершенного строительства	55:36:090109:1035
4.	Уникальный учетный номер кадастрового квартала, в границах которого расположены здание, сооружение, объект незавершенного строительства	55:36:090109
5.	Адрес здания, сооружения, объекта незавершенного строительства	—
5.1.	Сведения о местоположении здания, сооружения, объекта незавершенного строительства (при отсутствии адреса) в структурированном в соответствии с федеральной информационной адресной системой виде	
5.2.	Дополнительные сведения о местоположении	Омская область, г Омск, ул 20 лет РККА, д 7, корп 4
6.	Иные сведения	—

**3. Пояснения к сведениям об объекте недвижимости с кадастровым номером** 55:36:000000:13486 :

1.	—
----	---

**1. Сведения о характерных точках контура объекта недвижимости с кадастровым номером** 55:36:000000:13487 :

Система координат		МСК-55, зона 2					Зона № <u>2</u>	
Обозначение характерных точек границ	Содержатся в Едином государственном реестре недвижимости			Определены в ходе выполнения комплексных кадастровых работ			Метод определения координат	Формулы, примененные для расчета средней квадратической погрешности определения координат характерных точек (Mt), м, с подставленными в такие формулы значениями и итоговые (вычисленные) значения Mt, м
	координаты, м		Радиус, м	координаты, м		Радиус, м		
	X	Y	R	X	Y	R		
1	2	3	4	5	6	7	8	9
н2120	—	—	—	482 613,77	2 164 883,91	—	—	Mt
н2130	—	—	—	482 577,90	2 164 886,98	—		
н2140	—	—	—	482 576,50	2 164 873,00	—		
н2150	—	—	—	482 612,37	2 164 869,92	—		
н2120	—	—	—	482 613,77	2 164 883,91	—		

**2. Сведения о характеристиках объекта недвижимости с кадастровым номером** 55:36:000000:13487 :

№ п/п	Наименование характеристики	Значение характеристики
1	2	3
1.	Вид объекта недвижимости	Здание
2.	Ранее присвоенный государственный учетный номер (инвентарный) здания, сооружения, объекта незавершенного строительства	Инвентарный номер 444554
3.	Кадастровый номер земельного участка (земельных участков), в границах которого (которых) расположены здание, сооружение, объект незавершенного строительства	—
4.	Уникальный учетный номер кадастрового квартала, в границах которого расположены здание, сооружение, объект незавершенного строительства	55:36:090109
5.	Адрес здания, сооружения, объекта незавершенного строительства	—
5.1.	Сведения о местоположении здания, сооружения, объекта незавершенного строительства (при отсутствии адреса) в структурированном в соответствии с федеральной информационной адресной системой виде	
5.2.	Дополнительные сведения о местоположении	Омская область, г Омск, ул 20 лет РККА, д 9, копр 1

1	2	3
6.	Иные сведения	—

**3. Пояснения к сведениям об объекте недвижимости с кадастровым номером** 55:36:000000:13487 :

1.	—
----	---

**1. Сведения о характерных точках контура объекта недвижимости с кадастровым номером** 55:36:000000:13488 :

Система координат	<u>МСК-55, зона 2</u>	Зона № <u>2</u>
-------------------	-----------------------	-----------------

Обозначение характерных точек границ	Содержатся в Едином государственном реестре недвижимости			Определены в ходе выполнения комплексных кадастровых работ			Метод определения координат	Формулы, примененные для расчета средней квадратической погрешности определения координат характерных точек (Mt), м, с подставленными в такие формулы значениями и итоговые (вычисленные) значения Mt, м
	координаты, м		Радиус, м	координаты, м		Радиус, м		
	X	Y	R	X	Y	R		
1	2	3	4	5	6	7	8	9
н216О	—	—	—	482 655,96	2 165 012,58	—	—	Mt
н217О	—	—	—	482 620,28	2 165 015,77	—		
н218О	—	—	—	482 618,99	2 165 001,74	—		
н219О	—	—	—	482 654,67	2 164 998,54	—		
н216О	—	—	—	482 655,96	2 165 012,58	—		

**2. Сведения о характеристиках объекта недвижимости с кадастровым номером** 55:36:000000:13488 :

№ п/п	Наименование характеристики	Значение характеристики
1	2	3
1.	Вид объекта недвижимости	Здание
2.	Ранее присвоенный государственный учетный номер (инвентарный) здания, сооружения, объекта незавершенного строительства	Инвентарный номер 444521
3.	Кадастровый номер земельного участка (земельных участков), в границах которого (которых) расположены здание, сооружение, объект незавершенного строительства	55:36:090109:6154
4.	Уникальный учетный номер кадастрового квартала, в границах которого расположены здание, сооружение, объект незавершенного строительства	55:36:090109

1	2	3
5.	Адрес здания, сооружения, объекта незавершенного строительства	—
5.1.	Сведения о местоположении здания, сооружения, объекта незавершенного строительства (при отсутствии адреса) в структурированном в соответствии с федеральной информационной адресной системой виде	
5.2.	Дополнительные сведения о местоположении	Омская область, г Омск, ул 20 лет РККА, д 9, копр 6
6.	Иные сведения	—

**3. Пояснения к сведениям об объекте недвижимости с кадастровым номером** 55:36:000000:13488 :

1. —

**1. Сведения о характерных точках контура объекта недвижимости с кадастровым номером** 55:36:000000:13498 :

Система координат			МСК-55, зона 2				Зона №		2
Обозначение характерных точек границ	Содержатся в Едином государственном реестре недвижимости			Определены в ходе выполнения комплексных кадастровых работ			Метод определения координат	Формулы, примененные для расчета средней квадратической погрешности определения координат характерных точек (Mt), м, с подставленными в такие формулы значениями и итоговые (вычисленные) значения Mt, м	
	координаты, м		Радиус, м	координаты, м		Радиус, м			
	X	Y	R	X	Y	R			
1	2	3	4	5	6	7	8	9	
н2200	—	—	—	482 603,06	2 165 017,47	—	—	Mt	
н2210	—	—	—	482 567,53	2 165 020,61	—			
н2220	—	—	—	482 566,27	2 165 006,23	—			
н2230	—	—	—	482 601,79	2 165 003,09	—			
н2200	—	—	—	482 603,06	2 165 017,47	—			

**2. Сведения о характеристиках объекта недвижимости с кадастровым номером** 55:36:000000:13498 :

№ п/п	Наименование характеристики	Значение характеристики
1	2	3
1.	Вид объекта недвижимости	Здание
2.	Ранее присвоенный государственный учетный номер (инвентарный) здания, сооружения, объекта незавершенного строительства	Инвентарный номер , Инвентарный номер 450783, Условный номер 55-00-31087



1	2	3
3.	Кадастровый номер земельного участка (земельных участков), в границах которого (которых) расположены здание, сооружение, объект незавершенного строительства	55:36:090109:34
4.	Уникальный учетный номер кадастрового квартала, в границах которого расположены здание, сооружение, объект незавершенного строительства	55:36:090109
5.	Адрес здания, сооружения, объекта незавершенного строительства	—
5.1.	Сведения о местоположении здания, сооружения, объекта незавершенного строительства (при отсутствии адреса) в структурированном в соответствии с федеральной информационной адресной системой виде	
5.2.	Дополнительные сведения о местоположении	Омская область, г Омск, ул 20 лет РККА, д 13, корп 1
6.	Иные сведения	—

**3. Пояснения к сведениям об объекте недвижимости с кадастровым номером** 55:36:000000:13498 :

1.	—
----	---

**1. Сведения о характерных точках контура объекта недвижимости с кадастровым номером** 55:36:000000:13500 :

Система координат МСК-55, зона 2 Зона № 2

Обозначение характерных точек границ	Содержатся в Едином государственном реестре недвижимости			Определены в ходе выполнения комплексных кадастровых работ			Метод определения координат	Формулы, примененные для расчета средней квадратической погрешности определения координат характерных точек (Mt), м, с подставленными в такие формулы значениями и итоговые (вычисленные) значения Mt, м
	координаты, м		Радиус, м	координаты, м		Радиус, м		
	X	Y	R	X	Y	R		
1	2	3	4	5	6	7	8	9
н224О	—	—	—	482 499,02	2 164 973,01	—	—	Mt
н225О	—	—	—	482 500,08	2 164 984,39	—		
н226О	—	—	—	482 493,39	2 164 985,04	—		
н227О	—	—	—	482 492,34	2 164 973,66	—		
н224О	—	—	—	482 499,02	2 164 973,01	—		

**2. Сведения о характеристиках объекта недвижимости с кадастровым номером** 55:36:000000:13500 :

№ п/п	Наименование характеристики	Значение характеристики
-------	-----------------------------	-------------------------

1	2	3
1.	Вид объекта недвижимости	Здание
2.	Ранее присвоенный государственный учетный номер (инвентарный) здания, сооружения, объекта незавершенного строительства	Инвентарный номер 368332, Условный номер 55-55-01/242/2010-271
3.	Кадастровый номер земельного участка (земельных участков), в границах которого (которых) расположены здание, сооружение, объект незавершенного строительства	55:36:090109:184
4.	Уникальный учетный номер кадастрового квартала, в границах которого расположены здание, сооружение, объект незавершенного строительства	55:36:090109
5.	Адрес здания, сооружения, объекта незавершенного строительства	—
5.1.	Сведения о местоположении здания, сооружения, объекта незавершенного строительства (при отсутствии адреса) в структурированном в соответствии с федеральной информационной адресной системой виде	
5.2.	Дополнительные сведения о местоположении	Омская область, г Омск, ул 20 лет РККА, д 150
6.	Иные сведения	—

**3. Пояснения к сведениям об объекте недвижимости с кадастровым номером** 55:36:000000:13500 :

1.	—
----	---

**1. Сведения о характерных точках контура объекта недвижимости с кадастровым номером** 55:36:000000:13509 :

Система координат МСК-55, зона 2 Зона № 2

Обозначение характерных точек границ	Содержатся в Едином государственном реестре недвижимости			Определены в ходе выполнения комплексных кадастровых работ			Метод определения координат	Формулы, примененные для расчета средней квадратической погрешности определения координат характерных точек (Mt), м, с подставленными в такие формулы значениями и итоговые (вычисленные) значения Mt, м
	координаты, м		Радиус, м	координаты, м		Радиус, м		
	X	Y	R	X	Y	R		
1	2	3	4	5	6	7	8	9
н2280	—	—	—	482 437,63	2 164 720,87	—	—	Mt
н2290	—	—	—	482 438,53	2 164 730,94	—		
н2300	—	—	—	482 433,44	2 164 731,42	—		
н2310	—	—	—	482 432,46	2 164 721,36	—		



1	2	3	4	5	6	7	8	9
н232О	—	—	—	482 463,22	2 164 647,06	—	—	Mt
н233О	—	—	—	482 464,11	2 164 655,70	—		
н234О	—	—	—	482 463,17	2 164 655,80	—		
н235О	—	—	—	482 464,08	2 164 664,62	—		
н236О	—	—	—	482 465,01	2 164 664,52	—		
н237О	—	—	—	482 466,47	2 164 678,74	—		
н238О	—	—	—	482 465,54	2 164 678,84	—		
н239О	—	—	—	482 466,50	2 164 688,12	—		
н240О	—	—	—	482 467,43	2 164 688,02	—		
н241О	—	—	—	482 468,89	2 164 702,28	—		
н242О	—	—	—	482 467,97	2 164 702,37	—		
н243О	—	—	—	482 468,89	2 164 711,28	—		
н244О	—	—	—	482 469,80	2 164 711,19	—		
н245О	—	—	—	482 471,24	2 164 725,17	—		
н246О	—	—	—	482 470,33	2 164 725,26	—		
н247О	—	—	—	482 471,30	2 164 734,64	—		
н248О	—	—	—	482 472,21	2 164 734,55	—		
н249О	—	—	—	482 473,07	2 164 742,94	—		
н250О	—	—	—	482 466,29	2 164 743,57	—		
н251О	—	—	—	482 466,18	2 164 742,52	—		
н252О	—	—	—	482 460,27	2 164 743,13	—		
н253О	—	—	—	482 450,58	2 164 649,49	—		
н254О	—	—	—	482 456,59	2 164 648,87	—		
н255О	—	—	—	482 456,47	2 164 647,75	—		
н232О	—	—	—	482 463,22	2 164 647,06	—		

**2. Сведения о характеристиках объекта недвижимости с кадастровым номером** 55:36:000000:13510 :

№ п/п	Наименование характеристики	Значение характеристики
-------	-----------------------------	-------------------------

1	2	3
1.	Вид объекта недвижимости	Здание
2.	Ранее присвоенный государственный учетный номер (инвентарный) здания, сооружения, объекта незавершенного строительства	Инвентарный номер 358176
3.	Кадастровый номер земельного участка (земельных участков), в границах которого (которых) расположены здание, сооружение, объект незавершенного строительства	—
4.	Уникальный учетный номер кадастрового квартала, в границах которого расположены здание, сооружение, объект незавершенного строительства	55:36:090109
5.	Адрес здания, сооружения, объекта незавершенного строительства	—
5.1.	Сведения о местоположении здания, сооружения, объекта незавершенного строительства (при отсутствии адреса) в структурированном в соответствии с федеральной информационной адресной системой виде	
5.2.	Дополнительные сведения о местоположении	Омская область, г Омск, ул 20 лет РККА, д 2
6.	Иные сведения	—

**3. Пояснения к сведениям об объекте недвижимости с кадастровым номером** 55:36:000000:13510 :

1. —

**1. Сведения о характерных точках контура объекта недвижимости с кадастровым номером** 55:36:000000:13512 :

Система координат МСК-55, зона 2 Зона № 2

Обозначение характерных точек границ	Содержатся в Едином государственном реестре недвижимости			Определены в ходе выполнения комплексных кадастровых работ			Метод определения координат	Формулы, примененные для расчета средней квадратической погрешности определения координат характерных точек (Mt), м, с подставленными в такие формулы значениями и итоговые (вычисленные) значения Mt, м
	координаты, м		Радиус, м	координаты, м		Радиус, м		
	X	Y	R	X	Y	R		
1	2	3	4	5	6	7	8	9
н2560	—	—	—	482 647,03	2 165 289,15	—	—	Mt
н2570	—	—	—	482 647,61	2 165 295,87	—		
н2580	—	—	—	482 643,91	2 165 296,14	—		
н2590	—	—	—	482 643,31	2 165 289,39	—		



1	2	3	4	5	6	7	8	9
н2600	—	—	—	482 710,61	2 165 264,40	—	—	Мт
н2610	—	—	—	482 729,64	2 165 262,63	—		
н2620	—	—	—	482 731,03	2 165 277,58	—		
н2630	—	—	—	482 712,00	2 165 279,35	—		
н2600	—	—	—	482 710,61	2 165 264,40	—		

**2. Сведения о характеристиках объекта недвижимости с кадастровым номером** 55:36:000000:13513 :

№ п/п	Наименование характеристики	Значение характеристики
1	2	3
1.	Вид объекта недвижимости	Здание
2.	Ранее присвоенный государственный учетный номер (инвентарный) здания, сооружения, объекта незавершенного строительства	Инвентарный номер 444158
3.	Кадастровый номер земельного участка (земельных участков), в границах которого (которых) расположены здание, сооружение, объект незавершенного строительства	55:36:090109:6172
4.	Уникальный учетный номер кадастрового квартала, в границах которого расположены здание, сооружение, объект незавершенного строительства	55:36:090109
5.	Адрес здания, сооружения, объекта незавершенного строительства	—
5.1.	Сведения о местоположении здания, сооружения, объекта незавершенного строительства (при отсутствии адреса) в структурированном в соответствии с федеральной информационной адресной системой виде	
5.2.	Дополнительные сведения о местоположении	Омская область, г Омск, ул 20 лет РККА, д 23, корп 2
6.	Иные сведения	—

**3. Пояснения к сведениям об объекте недвижимости с кадастровым номером** 55:36:000000:13513 :

1.	—
----	---

**1. Сведения о характерных точках контура объекта недвижимости с кадастровым номером** 55:36:000000:13534 :

Система координат МСК-55, зона 2 Зона № 2

Обозначение характерных точек границ	Содержатся в Едином государственном реестре недвижимости			Определены в ходе выполнения комплексных кадастровых работ			Метод определения координат	Формулы, примененные для расчета средней квадратической погрешности определения координат характерных точек (Mt), м, с подставленными в такие формулы значениями и итоговые (вычисленные) значения Mt, м
	координаты, м		Радиус, м	координаты, м		Радиус, м		
	X	Y	R	X	Y	R		
1	2	3	4	5	6	7	8	9
н2640	—	—	—	482 559,19	2 164 675,86	—	—	Mt
н2650	—	—	—	482 560,49	2 164 689,78	—		
н2660	—	—	—	482 525,91	2 164 693,14	—		
н2670	—	—	—	482 524,39	2 164 694,20	—		
н2680	—	—	—	482 524,51	2 164 696,09	—		
н2690	—	—	—	482 524,79	2 164 696,07	—		
н2700	—	—	—	482 525,00	2 164 699,45	—		
н2710	—	—	—	482 511,26	2 164 700,83	—		
н2720	—	—	—	482 511,20	2 164 699,96	—		
н2730	—	—	—	482 510,97	2 164 699,97	—		
н2740	—	—	—	482 510,91	2 164 699,06	—		
н2750	—	—	—	482 510,68	2 164 699,08	—		
н2760	—	—	—	482 508,95	2 164 680,55	—		
н2640	—	—	—	482 559,19	2 164 675,86	—		

**2. Сведения о характеристиках объекта недвижимости с кадастровым номером** 55:36:000000:13534 :

№ п/п	Наименование характеристики	Значение характеристики
1	2	3
1.	Вид объекта недвижимости	Здание
2.	Ранее присвоенный государственный учетный номер (инвентарный) здания, сооружения, объекта незавершенного строительства	Инвентарный номер 444471



1	2	3
3.	Кадастровый номер земельного участка (земельных участков), в границах которого (которых) расположены здание, сооружение, объект незавершенного строительства	55:36:090109:6178
4.	Уникальный учетный номер кадастрового квартала, в границах которого расположены здание, сооружение, объект незавершенного строительства	55:36:090109
5.	Адрес здания, сооружения, объекта незавершенного строительства	—
5.1.	Сведения о местоположении здания, сооружения, объекта незавершенного строительства (при отсутствии адреса) в структурированном в соответствии с федеральной информационной адресной системой виде	
5.2.	Дополнительные сведения о местоположении	Омская область, г Омск, ул 20 лет РККА, д 1
6.	Иные сведения	—

**3. Пояснения к сведениям об объекте недвижимости с кадастровым номером** 55:36:000000:13534 :

1.	—
----	---

**1. Сведения о характерных точках контура объекта недвижимости с кадастровым номером** 55:36:000000:13535 :

Система координат МСК-55, зона 2 Зона № 2

Обозначение характерных точек границ	Содержатся в Едином государственном реестре недвижимости			Определены в ходе выполнения комплексных кадастровых работ			Метод определения координат	Формулы, примененные для расчета средней квадратической погрешности определения координат характерных точек (Mt), м, с подставленными в такие формулы значениями и итоговые (вычисленные) значения Mt, м
	координаты, м		Радиус, м	координаты, м		Радиус, м		
	X	Y	R	X	Y	R		
1	2	3	4	5	6	7	8	9
н277О	—	—	—	482 668,62	2 164 965,17	—	—	Mt
н278О	—	—	—	482 669,98	2 164 984,29	—		
н279О	—	—	—	482 661,78	2 164 984,90	—		
н280О	—	—	—	482 660,44	2 164 965,86	—		
н277О	—	—	—	482 668,62	2 164 965,17	—		

**2. Сведения о характеристиках объекта недвижимости с кадастровым номером** 55:36:000000:13535 :

№ п/п	Наименование характеристики	Значение характеристики
-------	-----------------------------	-------------------------

1	2	3
1.	Вид объекта недвижимости	Здание
2.	Ранее присвоенный государственный учетный номер (инвентарный) здания, сооружения, объекта незавершенного строительства	Инвентарный номер 6666180, Условный номер 55-55-01/130/2008-879
3.	Кадастровый номер земельного участка (земельных участков), в границах которого (которых) расположены здание, сооружение, объект незавершенного строительства	55:36:090109:162
4.	Уникальный учетный номер кадастрового квартала, в границах которого расположены здание, сооружение, объект незавершенного строительства	55:36:090109
5.	Адрес здания, сооружения, объекта незавершенного строительства	—
5.1.	Сведения о местоположении здания, сооружения, объекта незавершенного строительства (при отсутствии адреса) в структурированном в соответствии с федеральной информационной адресной системой виде	
5.2.	Дополнительные сведения о местоположении	Омская область, г Омск, ул 20 лет РККА, д 11, корп 1
6.	Иные сведения	—

**3. Пояснения к сведениям об объекте недвижимости с кадастровым номером** 55:36:000000:13535 :

1. —

**1. Сведения о характерных точках контура объекта недвижимости с кадастровым номером** 55:36:000000:13539 :

Система координат МСК-55, зона 2 Зона № 2

Обозначение характерных точек границ	Содержатся в Едином государственном реестре недвижимости			Определены в ходе выполнения комплексных кадастровых работ			Метод определения координат	Формулы, примененные для расчета средней квадратической погрешности определения координат характерных точек (Mt), м, с подставленными в такие формулы значениями и итоговые (вычисленные) значения Mt, м
	координаты, м		Радиус, м	координаты, м		Радиус, м		
	X	Y	R	X	Y	R		
1	2	3	4	5	6	7	8	9
н281О	—	—	—	482 716,93	2 165 036,86	—	—	Mt
н282О	—	—	—	482 716,99	2 165 037,68	—		
н283О	—	—	—	482 718,34	2 165 037,59	—		
н284О	—	—	—	482 718,68	2 165 043,06	—		

1	2	3	4	5	6	7	8	9
н2850	—	—	—	482 717,32	2 165 043,15	—	—	Mt
н2860	—	—	—	482 717,61	2 165 047,81	—		
н2870	—	—	—	482 718,99	2 165 047,73	—		
н2880	—	—	—	482 719,36	2 165 053,55	—		
н2890	—	—	—	482 717,81	2 165 053,65	—		
н2900	—	—	—	482 718,00	2 165 056,65	—		
н2910	—	—	—	482 705,36	2 165 057,46	—		
н2920	—	—	—	482 705,11	2 165 053,42	—		
н2930	—	—	—	482 706,25	2 165 053,35	—		
н2940	—	—	—	482 706,08	2 165 050,63	—		
н2950	—	—	—	482 701,66	2 165 050,91	—		
н2960	—	—	—	482 701,77	2 165 052,39	—		
н2970	—	—	—	482 698,57	2 165 052,56	—		
н2980	—	—	—	482 698,50	2 165 051,13	—		
н2990	—	—	—	482 692,85	2 165 051,42	—		
н3000	—	—	—	482 692,93	2 165 053,10	—		
н3010	—	—	—	482 690,84	2 165 053,21	—		
н3020	—	—	—	482 690,91	2 165 054,53	—		
н3030	—	—	—	482 687,04	2 165 054,73	—		
н3040	—	—	—	482 686,90	2 165 052,07	—		
н3050	—	—	—	482 684,26	2 165 052,20	—		
н3060	—	—	—	482 684,33	2 165 053,59	—		
н3070	—	—	—	482 677,65	2 165 053,94	—		
н3080	—	—	—	482 677,71	2 165 055,06	—		
н3090	—	—	—	482 673,63	2 165 055,27	—		
н3100	—	—	—	482 673,62	2 165 054,95	—		
н3110	—	—	—	482 670,88	2 165 055,10	—		

1	2	3	4	5	6	7	8	9
Н3120	—	—	—	482 670,78	2 165 053,54	—	—	Mt
Н3130	—	—	—	482 669,78	2 165 053,60	—		
Н3140	—	—	—	482 666,25	2 165 053,77	—		
Н3150	—	—	—	482 665,90	2 165 053,79	—		
Н3160	—	—	—	482 665,98	2 165 055,39	—		
Н3170	—	—	—	482 662,01	2 165 055,63	—		
Н3180	—	—	—	482 661,94	2 165 054,34	—		
Н3190	—	—	—	482 659,69	2 165 054,48	—		
Н3200	—	—	—	482 659,84	2 165 057,17	—		
Н3210	—	—	—	482 655,83	2 165 057,48	—		
Н3220	—	—	—	482 655,64	2 165 054,88	—		
Н3230	—	—	—	482 653,56	2 165 055,02	—		
Н3240	—	—	—	482 653,65	2 165 056,40	—		
Н3250	—	—	—	482 648,13	2 165 056,84	—		
Н3260	—	—	—	482 648,06	2 165 055,59	—		
Н3270	—	—	—	482 645,17	2 165 055,80	—		
Н3280	—	—	—	482 645,30	2 165 057,47	—		
Н3290	—	—	—	482 640,67	2 165 057,81	—		
Н3300	—	—	—	482 640,76	2 165 059,02	—		
Н3310	—	—	—	482 641,94	2 165 058,94	—		
Н3320	—	—	—	482 642,25	2 165 063,44	—		
Н3330	—	—	—	482 629,55	2 165 064,37	—		
Н3340	—	—	—	482 629,30	2 165 061,02	—		
Н3350	—	—	—	482 627,89	2 165 061,13	—		
Н3360	—	—	—	482 627,50	2 165 055,87	—		
Н3370	—	—	—	482 628,74	2 165 055,77	—		
Н3380	—	—	—	482 628,35	2 165 051,03	—		

1	2	3	4	5	6	7	8	9
Н3390	—	—	—	482 626,82	2 165 051,18	—	—	Mt
Н3400	—	—	—	482 626,36	2 165 045,51	—		
Н3410	—	—	—	482 627,85	2 165 045,38	—		
Н3420	—	—	—	482 627,78	2 165 044,56	—		
Н3430	—	—	—	482 636,74	2 165 043,83	—		
Н3440	—	—	—	482 636,63	2 165 042,28	—		
Н3450	—	—	—	482 646,00	2 165 041,62	—		
Н3460	—	—	—	482 646,08	2 165 042,78	—		
Н3470	—	—	—	482 655,58	2 165 042,10	—		
Н3480	—	—	—	482 655,47	2 165 040,56	—		
Н3490	—	—	—	482 661,06	2 165 040,16	—		
Н3500	—	—	—	482 661,16	2 165 041,61	—		
Н3510	—	—	—	482 664,40	2 165 041,38	—		
Н3520	—	—	—	482 664,28	2 165 039,78	—		
Н3530	—	—	—	482 664,70	2 165 039,75	—		
Н3540	—	—	—	482 664,80	2 165 041,15	—		
Н3550	—	—	—	482 665,35	2 165 041,11	—		
Н3560	—	—	—	482 668,87	2 165 040,86	—		
Н3570	—	—	—	482 669,53	2 165 040,81	—		
Н3580	—	—	—	482 669,44	2 165 039,52	—		
Н3590	—	—	—	482 676,23	2 165 039,04	—		
Н3600	—	—	—	482 676,31	2 165 040,13	—		
Н3610	—	—	—	482 682,72	2 165 039,67	—		
Н3620	—	—	—	482 682,62	2 165 038,28	—		
Н3630	—	—	—	482 688,18	2 165 037,88	—		
Н3640	—	—	—	482 688,28	2 165 039,24	—		
Н3650	—	—	—	482 697,81	2 165 038,56	—		

1	2	3	4	5	6	7	8	9
н366О	—	—	—	482 697,72	2 165 037,22	—	—	Mt
н367О	—	—	—	482 706,96	2 165 036,57	—		
н368О	—	—	—	482 707,03	2 165 037,56	—		
н281О	—	—	—	482 716,93	2 165 036,86	—		

**2. Сведения о характеристиках объекта недвижимости с кадастровым номером** 55:36:000000:13539 :

№ п/п	Наименование характеристики	Значение характеристики
1	2	3
1.	Вид объекта недвижимости	Здание
2.	Ранее присвоенный государственный учетный номер (инвентарный) здания, сооружения, объекта незавершенного строительства	Инвентарный номер 446427
3.	Кадастровый номер земельного участка (земельных участков), в границах которого (которых) расположены здание, сооружение, объект незавершенного строительства	55:36:090109:1104
4.	Уникальный учетный номер кадастрового квартала, в границах которого расположены здание, сооружение, объект незавершенного строительства	55:36:090109
5.	Адрес здания, сооружения, объекта незавершенного строительства	—
5.1.	Сведения о местоположении здания, сооружения, объекта незавершенного строительства (при отсутствии адреса) в структурированном в соответствии с федеральной информационной адресной системой виде	
5.2.	Дополнительные сведения о местоположении	Омская область, г Омск, ул 20 лет РККА, д 13, корп 2
6.	Иные сведения	—

**3. Пояснения к сведениям об объекте недвижимости с кадастровым номером** 55:36:000000:13539 :

1.	—
----	---

1. Сведения о характерных точках контура объекта недвижимости с кадастровым номером <u>55:36:000000:13541</u> :								
Система координат <u>МСК-55, зона 2</u>			Зона № <u>2</u>					
Обозначение характерных точек границ	Содержатся в Едином государственном реестре недвижимости			Определены в ходе выполнения комплексных кадастровых работ			Метод определения координат	Формулы, примененные для расчета средней квадратической погрешности определения координат характерных точек (Mt), м, с подставленными в такие формулы значениями и итоговые (вычисленные) значения Mt, м
	координаты, м		Радиус, м	координаты, м		Радиус, м		
	X	Y	R	X	Y	R		
1	2	3	4	5	6	7	8	9
н3690	—	—	—	482 564,72	2 165 134,85	—	—	Mt
н3700	—	—	—	482 565,60	2 165 148,25	—		
н3710	—	—	—	482 562,71	2 165 148,51	—		
н3720	—	—	—	482 564,72	2 165 170,93	—		
н3730	—	—	—	482 566,20	2 165 170,80	—		
н3740	—	—	—	482 566,56	2 165 174,69	—		
н3750	—	—	—	482 565,08	2 165 174,80	—		
н3760	—	—	—	482 565,64	2 165 181,02	—		
н3770	—	—	—	482 568,69	2 165 180,74	—		
н3780	—	—	—	482 569,74	2 165 194,02	—		
н3790	—	—	—	482 553,31	2 165 195,40	—		
н3800	—	—	—	482 552,85	2 165 189,99	—		
н3810	—	—	—	482 551,57	2 165 189,23	—		
н3820	—	—	—	482 551,40	2 165 186,94	—		
н3830	—	—	—	482 552,44	2 165 185,96	—		
н3840	—	—	—	482 551,13	2 165 171,56	—		
н3850	—	—	—	482 549,86	2 165 170,99	—		
н3860	—	—	—	482 549,67	2 165 168,49	—		
н3870	—	—	—	482 550,79	2 165 167,49	—		
н3880	—	—	—	482 550,51	2 165 164,26	—		

1	2	3	4	5	6	7	8	9
н3890	—	—	—	482 549,21	2 165 163,38	—	—	Mt
н3900	—	—	—	482 549,08	2 165 161,05	—		
н3910	—	—	—	482 550,08	2 165 160,17	—		
н3920	—	—	—	482 548,83	2 165 145,74	—		
н3930	—	—	—	482 547,71	2 165 144,86	—		
н3940	—	—	—	482 547,46	2 165 142,68	—		
н3950	—	—	—	482 548,46	2 165 141,65	—		
н3960	—	—	—	482 547,99	2 165 136,27	—		
н3690	—	—	—	482 564,72	2 165 134,85	—		

**2. Сведения о характеристиках объекта недвижимости с кадастровым номером** 55:36:000000:13541 :

№ п/п	Наименование характеристики	Значение характеристики
1	2	3
1.	Вид объекта недвижимости	Здание
2.	Ранее присвоенный государственный учетный номер (инвентарный) здания, сооружения, объекта незавершенного строительства	Инвентарный номер 444257
3.	Кадастровый номер земельного участка (земельных участков), в границах которого (которых) расположены здание, сооружение, объект незавершенного строительства	—
4.	Уникальный учетный номер кадастрового квартала, в границах которого расположены здание, сооружение, объект незавершенного строительства	55:36:090109
5.	Адрес здания, сооружения, объекта незавершенного строительства	—
5.1.	Сведения о местоположении здания, сооружения, объекта незавершенного строительства (при отсутствии адреса) в структурированном в соответствии с федеральной информационной адресной системой виде	
5.2.	Дополнительные сведения о местоположении	Омская область, г Омск, ул 20 лет РККА, д 17
6.	Иные сведения	—

**3. Пояснения к сведениям об объекте недвижимости с кадастровым номером** 55:36:000000:13541 :

1.	—
----	---



**1. Сведения о характерных точках контура объекта недвижимости с кадастровым номером** 55:36:000000:13550 :

 Система координат МСК-55, зона 2 Зона № 2

Обозначение характерных точек границ	Содержатся в Едином государственном реестре недвижимости		Определены в ходе выполнения комплексных кадастровых работ			Метод определения координат	Формулы, примененные для расчета средней квадратической погрешности определения координат характерных точек (Mt), м, с подставленными в такие формулы значениями и итоговые (вычисленные) значения Mt, м	
	координаты, м		Радиус, м	координаты, м				Радиус, м
	X	Y	R	X	Y			R
1	2	3	4	5	6	7	8	9
н397О	—	—	—	482 732,99	2 165 168,27	—	—	Mt
н398О	—	—	—	482 690,39	2 165 172,30	—		
н399О	—	—	—	482 689,19	2 165 159,65	—		
н400О	—	—	—	482 731,79	2 165 155,62	—		
н397О	—	—	—	482 732,99	2 165 168,27	—		

**2. Сведения о характеристиках объекта недвижимости с кадастровым номером** 55:36:000000:13550 :

№ п/п	Наименование характеристики	Значение характеристики
1	2	3
1.	Вид объекта недвижимости	Здание
2.	Ранее присвоенный государственный учетный номер (инвентарный) здания, сооружения, объекта незавершенного строительства	Инвентарный номер 444042
3.	Кадастровый номер земельного участка (земельных участков), в границах которого (которых) расположены здание, сооружение, объект незавершенного строительства	55:36:090109:6165
4.	Уникальный учетный номер кадастрового квартала, в границах которого расположены здание, сооружение, объект незавершенного строительства	55:36:090109
5.	Адрес здания, сооружения, объекта незавершенного строительства	—
5.1.	Сведения о местоположении здания, сооружения, объекта незавершенного строительства (при отсутствии адреса) в структурированном в соответствии с федеральной информационной адресной системой виде	
5.2.	Дополнительные сведения о местоположении	Омская область, г Омск, ул. 20 лет РККА, д. 19, корп 4

1	2	3
6.	Иные сведения	—

**3. Пояснения к сведениям об объекте недвижимости с кадастровым номером** 55:36:000000:13550 :

1.	—
----	---

**1. Сведения о характерных точках контура объекта недвижимости с кадастровым номером** 55:36:000000:13561 :

Система координат	<u>МСК-55, зона 2</u>	Зона № <u>2</u>
-------------------	-----------------------	-----------------

Обозначение характерных точек границ	Содержатся в Едином государственном реестре недвижимости			Определены в ходе выполнения комплексных кадастровых работ			Метод определения координат	Формулы, примененные для расчета средней квадратической погрешности определения координат характерных точек (Mt), м, с подставленными в такие формулы значениями и итоговые (вычисленные) значения Mt, м
	координаты, м		Радиус, м	координаты, м		Радиус, м		
	X	Y	R	X	Y	R		
1	2	3	4	5	6	7	8	9
н401О	—	—	—	482 654,30	2 164 753,39	—	—	Mt
н402О	—	—	—	482 688,71	2 164 750,03	—		
н403О	—	—	—	482 690,01	2 164 763,37	—		
н404О	—	—	—	482 655,60	2 164 766,73	—		
н401О	—	—	—	482 654,30	2 164 753,39	—		

**2. Сведения о характеристиках объекта недвижимости с кадастровым номером** 55:36:000000:13561 :

№ п/п	Наименование характеристики	Значение характеристики
1	2	3
1.	Вид объекта недвижимости	Здание
2.	Ранее присвоенный государственный учетный номер (инвентарный) здания, сооружения, объекта незавершенного строительства	Инвентарный номер 444406
3.	Кадастровый номер земельного участка (земельных участков), в границах которого (которых) расположены здание, сооружение, объект незавершенного строительства	55:36:090109:6152
4.	Уникальный учетный номер кадастрового квартала, в границах которого расположены здание, сооружение, объект незавершенного строительства	55:36:090109

1	2	3
5.	Адрес здания, сооружения, объекта незавершенного строительства	—
5.1.	Сведения о местоположении здания, сооружения, объекта незавершенного строительства (при отсутствии адреса) в структурированном в соответствии с федеральной информационной адресной системой виде	
5.2.	Дополнительные сведения о местоположении	Омская область, г Омск, ул 20 лет РККА, д 3, корп 3
6.	Иные сведения	—

**3. Пояснения к сведениям об объекте недвижимости с кадастровым номером** 55:36:000000:13561 :

1.	—
----	---

**1. Сведения о характерных точках контура объекта недвижимости с кадастровым номером** 55:36:000000:13571 :

Система координат	<u>МСК-55, зона 2</u>	Зона №	<u>2</u>
-------------------	-----------------------	--------	----------

Обозначение характерных точек границ	Содержатся в Едином государственном реестре недвижимости			Определены в ходе выполнения комплексных кадастровых работ			Метод определения координат	Формулы, примененные для расчета средней квадратической погрешности определения координат характерных точек (Mt), м, с подставленными в такие формулы значениями и итоговые (вычисленные) значения Mt, м
	координаты, м		Радиус, м	координаты, м		Радиус, м		
	X	Y	R	X	Y	R		
1	2	3	4	5	6	7	8	9
н4050	—	—	—	482 560,91	2 164 874,22	—	—	Mt
н4060	—	—	—	482 561,91	2 164 888,23	—		
н4070	—	—	—	482 542,34	2 164 890,07	—		
н4080	—	—	—	482 541,51	2 164 891,08	—		
н4090	—	—	—	482 543,32	2 164 910,39	—		
н4100	—	—	—	482 529,09	2 164 911,88	—		
н4110	—	—	—	482 525,77	2 164 877,13	—		
н4050	—	—	—	482 560,91	2 164 874,22	—		

**2. Сведения о характеристиках объекта недвижимости с кадастровым номером** 55:36:000000:13571 :

№ п/п	Наименование характеристики	Значение характеристики
1	2	3
1.	Вид объекта недвижимости	Здание

1	2	3
2.	Ранее присвоенный государственный учетный номер (инвентарный) здания, сооружения, объекта незавершенного строительства	Инвентарный номер 403345
3.	Кадастровый номер земельного участка (земельных участков), в границах которого (которых) расположены здание, сооружение, объект незавершенного строительства	55:36:090109:6169
4.	Уникальный учетный номер кадастрового квартала, в границах которого расположены здание, сооружение, объект незавершенного строительства	55:36:090109
5.	Адрес здания, сооружения, объекта незавершенного строительства	—
5.1.	Сведения о местоположении здания, сооружения, объекта незавершенного строительства (при отсутствии адреса) в структурированном в соответствии с федеральной информационной адресной системой виде	
5.2.	Дополнительные сведения о местоположении	Омская область, г Омск, ул 20 лет РККА, д 9
6.	Иные сведения	—

**3. Пояснения к сведениям об объекте недвижимости с кадастровым номером 55:36:000000:13571 :**

1.	—
----	---

**1. Сведения о характерных точках контура объекта недвижимости с кадастровым номером 55:36:000000:13572 :**

Система координат <u>МСК-55, зона 2</u>		Зона № <u>2</u>						
Обозначение характерных точек границ	Содержатся в Едином государственном реестре недвижимости		Определены в ходе выполнения комплексных кадастровых работ			Метод определения координат	Формулы, примененные для расчета средней квадратической погрешности определения координат характерных точек (Mt), м, с подставленными в такие формулы значениями и итоговые (вычисленные) значения Mt, м	
	координаты, м		координаты, м		Радиус, м			
	X	Y	X	Y	R			
1	2	3	4	5	6	7	8	9
н4120	—	—	—	482 627,01	2 164 905,11	—	—	Mt
н4130	—	—	—	482 627,14	2 164 907,49	—		
н4140	—	—	—	482 623,51	2 164 907,69	—		
н4150	—	—	—	482 623,38	2 164 905,31	—		



1	2	3	4	5	6	7	8	9
н4160	—	—	—	482 706,12	2 164 945,36	—	—	Мт
н4170	—	—	—	482 708,80	2 164 980,70	—		
н4180	—	—	—	482 695,21	2 164 981,73	—		
н4190	—	—	—	482 692,53	2 164 946,39	—		
н4160	—	—	—	482 706,12	2 164 945,36	—		

**2. Сведения о характеристиках объекта недвижимости с кадастровым номером** 55:36:000000:13573 :

№ п/п	Наименование характеристики	Значение характеристики
1	2	3
1.	Вид объекта недвижимости	Здание
2.	Ранее присвоенный государственный учетный номер (инвентарный) здания, сооружения, объекта незавершенного строительства	Инвентарный номер 420794
3.	Кадастровый номер земельного участка (земельных участков), в границах которого (которых) расположены здание, сооружение, объект незавершенного строительства	55:36:090109:6159
4.	Уникальный учетный номер кадастрового квартала, в границах которого расположены здание, сооружение, объект незавершенного строительства	55:36:090109
5.	Адрес здания, сооружения, объекта незавершенного строительства	—
5.1.	Сведения о местоположении здания, сооружения, объекта незавершенного строительства (при отсутствии адреса) в структурированном в соответствии с федеральной информационной адресной системой виде	
5.2.	Дополнительные сведения о местоположении	Омская область, г Омск, ул 20 лет РККА, д 9, корп 4
6.	Иные сведения	—

**3. Пояснения к сведениям об объекте недвижимости с кадастровым номером** 55:36:000000:13573 :

1.	—
----	---

**1. Сведения о характерных точках контура объекта недвижимости с кадастровым номером** 55:36:000000:13577 :

Система координат		МСК-55, зона 2					Зона № <u>2</u>	
Обозначение характерных точек границ	Содержатся в Едином государственном реестре недвижимости			Определены в ходе выполнения комплексных кадастровых работ			Метод определения координат	Формулы, примененные для расчета средней квадратической погрешности определения координат характерных точек (Mt), м, с подставленными в такие формулы значениями и итоговые (вычисленные) значения Mt, м
	координаты, м		Радиус, м	координаты, м		Радиус, м		
	X	Y	R	X	Y	R		
1	2	3	4	5	6	7	8	9
н4200	—	—	—	482 576,02	2 164 688,21	—	—	Mt
н4210	—	—	—	482 576,37	2 164 694,25	—		
н4220	—	—	—	482 572,28	2 164 694,49	—		
н4230	—	—	—	482 571,93	2 164 688,45	—		
н4200	—	—	—	482 576,02	2 164 688,21	—		

**2. Сведения о характеристиках объекта недвижимости с кадастровым номером** 55:36:000000:13577 :

№ п/п	Наименование характеристики	Значение характеристики
1	2	3
1.	Вид объекта недвижимости	Здание
2.	Ранее присвоенный государственный учетный номер (инвентарный) здания, сооружения, объекта незавершенного строительства	Инвентарный номер 150000220, Инвентарный номер 150007218, Условный номер 55-55-01/112/2009-669
3.	Кадастровый номер земельного участка (земельных участков), в границах которого (которых) расположены здание, сооружение, объект незавершенного строительства	55:36:090109:1065
4.	Уникальный учетный номер кадастрового квартала, в границах которого расположены здание, сооружение, объект незавершенного строительства	55:36:090109
5.	Адрес здания, сооружения, объекта незавершенного строительства	—
5.1.	Сведения о местоположении здания, сооружения, объекта незавершенного строительства (при отсутствии адреса) в структурированном в соответствии с федеральной информационной адресной системой виде	
5.2.	Дополнительные сведения о местоположении	Омская область, г Омск, ул 20 лет РККА, д 1

1	2	3
6.	Иные сведения	—

**3. Пояснения к сведениям об объекте недвижимости с кадастровым номером** 55:36:000000:13577 :

1.	—
----	---

**1. Сведения о характерных точках контура объекта недвижимости с кадастровым номером** 55:36:000000:13578 :

Система координат МСК-55, зона 2 Зона № 2

Обозначение характерных точек границ	Содержатся в Едином государственном реестре недвижимости			Определены в ходе выполнения комплексных кадастровых работ			Метод определения координат	Формулы, примененные для расчета средней квадратической погрешности определения координат характерных точек (Mt), м, с подставленными в такие формулы значениями и итоговые (вычисленные) значения Mt, м
	координаты, м		Радиус, м	координаты, м		Радиус, м		
	X	Y	R	X	Y	R		
1	2	3	4	5	6	7	8	9
н4240	—	—	—	482 596,54	2 164 926,88	—	—	Mt
н4250	—	—	—	482 597,55	2 164 938,76	—		
н4260	—	—	—	482 558,17	2 164 941,86	—		
н4270	—	—	—	482 557,46	2 164 930,74	—		
н4280	—	—	—	482 563,57	2 164 930,19	—		
н4290	—	—	—	482 563,52	2 164 928,98	—		
н4300	—	—	—	482 566,84	2 164 928,72	—		
н4310	—	—	—	482 568,90	2 164 926,97	—		
н4320	—	—	—	482 571,48	2 164 928,20	—		
н4330	—	—	—	482 582,16	2 164 927,31	—		
н4340	—	—	—	482 584,37	2 164 925,68	—		
н4350	—	—	—	482 586,92	2 164 926,79	—		
н4360	—	—	—	482 590,50	2 164 926,52	—		
н4370	—	—	—	482 590,60	2 164 927,49	—		
н4240	—	—	—	482 596,54	2 164 926,88	—		

**2. Сведения о характеристиках объекта недвижимости с кадастровым номером** 55:36:000000:13578 :

№ п/п	Наименование характеристики	Значение характеристики
-------	-----------------------------	-------------------------



1	2	3
1.	Вид объекта недвижимости	Здание
2.	Ранее присвоенный государственный учетный номер (инвентарный) здания, сооружения, объекта незавершенного строительства	Инвентарный номер 6655495, Условный номер 55-55-01/203/2009-911
3.	Кадастровый номер земельного участка (земельных участков), в границах которого (которых) расположены здание, сооружение, объект незавершенного строительства	55:36:090109:244
4.	Уникальный учетный номер кадастрового квартала, в границах которого расположены здание, сооружение, объект незавершенного строительства	55:36:090109
5.	Адрес здания, сооружения, объекта незавершенного строительства	—
5.1.	Сведения о местоположении здания, сооружения, объекта незавершенного строительства (при отсутствии адреса) в структурированном в соответствии с федеральной информационной адресной системой виде	
5.2.	Дополнительные сведения о местоположении	Омская область, г Омск, ул 20 лет РККА, д 11/5
6.	Иные сведения	—

**3. Пояснения к сведениям об объекте недвижимости с кадастровым номером** 55:36:000000:13578 :

1. —

**1. Сведения о характерных точках контура объекта недвижимости с кадастровым номером** 55:36:000000:13587 :

Система координат МСК-55, зона 2 Зона № 2

Обозначение характерных точек границ	Содержатся в Едином государственном реестре недвижимости			Определены в ходе выполнения комплексных кадастровых работ			Метод определения координат	Формулы, примененные для расчета средней квадратической погрешности определения координат характерных точек (Mt), м, с подставленными в такие формулы значениями и итоговые (вычисленные) значения Mt, м
	координаты, м		Радиус, м	координаты, м		Радиус, м		
	X	Y	R	X	Y	R		
1	2	3	4	5	6	7	8	9
н4380	—	—	—	482 722,66	2 165 133,69	—	—	Mt
н4390	—	—	—	482 681,12	2 165 137,67	—		
н4400	—	—	—	482 679,90	2 165 124,92	—		
н4410	—	—	—	482 721,44	2 165 120,94	—		



1	2	3	4	5	6	7	8	9
н442О	—	—	—	482 626,67	2 164 897,89	—	—	Мт
н443О	—	—	—	482 627,11	2 164 904,03	—		
н444О	—	—	—	482 620,96	2 164 904,47	—		
н445О	—	—	—	482 620,52	2 164 898,33	—		
н442О	—	—	—	482 626,67	2 164 897,89	—		

**2. Сведения о характеристиках объекта недвижимости с кадастровым номером** 55:36:000000:13615 :

№ п/п	Наименование характеристики	Значение характеристики
1	2	3
1.	Вид объекта недвижимости	Здание
2.	Ранее присвоенный государственный учетный номер (инвентарный) здания, сооружения, объекта незавершенного строительства	Инвентарный номер 6656693
3.	Кадастровый номер земельного участка (земельных участков), в границах которого (которых) расположены здание, сооружение, объект незавершенного строительства	—
4.	Уникальный учетный номер кадастрового квартала, в границах которого расположены здание, сооружение, объект незавершенного строительства	55:36:090109
5.	Адрес здания, сооружения, объекта незавершенного строительства	—
5.1.	Сведения о местоположении здания, сооружения, объекта незавершенного строительства (при отсутствии адреса) в структурированном в соответствии с федеральной информационной адресной системой виде	
5.2.	Дополнительные сведения о местоположении	Омская область, г Омск, ул 20 лет РККА, д 9 Б
6.	Иные сведения	—

**3. Пояснения к сведениям об объекте недвижимости с кадастровым номером** 55:36:000000:13615 :

1.	—
----	---

**1. Сведения о характерных точках контура объекта недвижимости с кадастровым номером** 55:36:000000:14780 :

Система координат		МСК-55, зона 2					Зона № <u>2</u>	
Обозначение характерных точек границ	Содержатся в Едином государственном реестре недвижимости			Определены в ходе выполнения комплексных кадастровых работ			Метод определения координат	Формулы, примененные для расчета средней квадратической погрешности определения координат характерных точек (Mt), м, с подставленными в такие формулы значениями и итоговые (вычисленные) значения Mt, м
	координаты, м		Радиус, м	координаты, м		Радиус, м		
	X	Y	R	X	Y	R		
1	2	3	4	5	6	7	8	9
н446О	—	—	—	482 602,67	2 165 064,67	—	—	Mt
н447О	—	—	—	482 577,89	2 165 066,28	—		
н448О	—	—	—	482 576,68	2 165 053,72	—		
н449О	—	—	—	482 601,54	2 165 051,95	—		
н446О	—	—	—	482 602,67	2 165 064,67	—		

**2. Сведения о характеристиках объекта недвижимости с кадастровым номером** 55:36:000000:14780 :

№ п/п	Наименование характеристики	Значение характеристики
1	2	3
1.	Вид объекта недвижимости	Здание
2.	Ранее присвоенный государственный учетный номер (инвентарный) здания, сооружения, объекта незавершенного строительства	Инвентарный номер 444216, Условный номер 55-55-01/018/2012-908
3.	Кадастровый номер земельного участка (земельных участков), в границах которого (которых) расположены здание, сооружение, объект незавершенного строительства	55:36:090109:238
4.	Уникальный учетный номер кадастрового квартала, в границах которого расположены здание, сооружение, объект незавершенного строительства	55:36:090109
5.	Адрес здания, сооружения, объекта незавершенного строительства	—
5.1.	Сведения о местоположении здания, сооружения, объекта незавершенного строительства (при отсутствии адреса) в структурированном в соответствии с федеральной информационной адресной системой виде	
5.2.	Дополнительные сведения о местоположении	Омская область, г Омск, ул 20 лет РККА, д 15

1	2	3
6.	Иные сведения	—

**3. Пояснения к сведениям об объекте недвижимости с кадастровым номером** 55:36:000000:14780 :

1.	—
----	---

**1. Сведения о характерных точках контура объекта недвижимости с кадастровым номером** 55:36:000000:14934 :

Система координат	<u>МСК-55, зона 2</u>	Зона № <u>2</u>
-------------------	-----------------------	-----------------

Обозначение характерных точек границ	Содержатся в Едином государственном реестре недвижимости			Определены в ходе выполнения комплексных кадастровых работ			Метод определения координат	Формулы, примененные для расчета средней квадратической погрешности определения координат характерных точек (Mt), м, с подставленными в такие формулы значениями и итоговые (вычисленные) значения Mt, м
	координаты, м		Радиус, м	координаты, м		Радиус, м		
	X	Y	R	X	Y	R		
1	2	3	4	5	6	7	8	9
н4500	—	—	—	482 384,80	2 165 334,22	—	—	Mt
н4510	—	—	—	482 387,75	2 165 369,54	—		
н4520	—	—	—	482 373,26	2 165 370,74	—		
н4530	—	—	—	482 370,34	2 165 335,37	—		
н4500	—	—	—	482 384,80	2 165 334,22	—		

**2. Сведения о характеристиках объекта недвижимости с кадастровым номером** 55:36:000000:14934 :

№ п/п	Наименование характеристики	Значение характеристики
1	2	3
1.	Вид объекта недвижимости	Здание
2.	Ранее присвоенный государственный учетный номер (инвентарный) здания, сооружения, объекта незавершенного строительства	Инвентарный номер 336917
3.	Кадастровый номер земельного участка (земельных участков), в границах которого (которых) расположены здание, сооружение, объект незавершенного строительства	55:36:090109:241
4.	Уникальный учетный номер кадастрового квартала, в границах которого расположены здание, сооружение, объект незавершенного строительства	55:36:090109

1	2	3
5.	Адрес здания, сооружения, объекта незавершенного строительства	—
5.1.	Сведения о местоположении здания, сооружения, объекта незавершенного строительства (при отсутствии адреса) в структурированном в соответствии с федеральной информационной адресной системой виде	
5.2.	Дополнительные сведения о местоположении	Омская область, г Омск, ул Линия 9-я, д 141
6.	Иные сведения	—

**3. Пояснения к сведениям об объекте недвижимости с кадастровым номером 55:36:000000:14934 :**

1.	—
----	---

**1. Сведения о характерных точках контура объекта недвижимости с кадастровым номером 55:36:000000:14972 :**

Система координат	<u>МСК-55, зона 2</u>	Зона №	<u>2</u>
-------------------	-----------------------	--------	----------

Обозначение характерных точек границ	Содержатся в Едином государственном реестре недвижимости			Определены в ходе выполнения комплексных кадастровых работ			Метод определения координат	Формулы, примененные для расчета средней квадратической погрешности определения координат характерных точек (Mt), м, с подставленными в такие формулы значениями и итоговые (вычисленные) значения Mt, м
	координаты, м		Радиус, м	координаты, м		Радиус, м		
	X	Y	R	X	Y	R		
1	2	3	4	5	6	7	8	9
н4540	—	—	—	482 475,52	2 165 326,09	—	—	Mt
н4550	—	—	—	482 476,82	2 165 339,99	—		
н4560	—	—	—	482 425,71	2 165 344,17	—		
н4570	—	—	—	482 424,55	2 165 330,18	—		
н4540	—	—	—	482 475,52	2 165 326,09	—		

**2. Сведения о характеристиках объекта недвижимости с кадастровым номером 55:36:000000:14972 :**

№ п/п	Наименование характеристики	Значение характеристики
1	2	3
1.	Вид объекта недвижимости	Здание
2.	Ранее присвоенный государственный учетный номер (инвентарный) здания, сооружения, объекта незавершенного строительства	Инвентарный номер 336891

1	2	3
3.	Кадастровый номер земельного участка (земельных участков), в границах которого (которых) расположены здание, сооружение, объект незавершенного строительства	—
4.	Уникальный учетный номер кадастрового квартала, в границах которого расположены здание, сооружение, объект незавершенного строительства	55:36:090109
5.	Адрес здания, сооружения, объекта незавершенного строительства	—
5.1.	Сведения о местоположении здания, сооружения, объекта незавершенного строительства (при отсутствии адреса) в структурированном в соответствии с федеральной информационной адресной системой виде	
5.2.	Дополнительные сведения о местоположении	Омская область, г. Омск, ул. 9 Линия, д. 139А
6.	Иные сведения	—

**3. Пояснения к сведениям об объекте недвижимости с кадастровым номером** 55:36:000000:14972 :

1.	—
----	---

**1. Сведения о характерных точках контура объекта недвижимости с кадастровым номером** 55:36:000000:15003 :

Система координат МСК-55, зона 2 Зона № 2

Обозначение характерных точек границ	Содержатся в Едином государственном реестре недвижимости			Определены в ходе выполнения комплексных кадастровых работ			Метод определения координат	Формулы, примененные для расчета средней квадратической погрешности определения координат характерных точек (Mt), м, с подставленными в такие формулы значениями и итоговые (вычисленные) значения Mt, м
	координаты, м		Радиус, м	координаты, м		Радиус, м		
	X	Y	R	X	Y	R		
1	2	3	4	5	6	7	8	9
н458О	—	—	—	483 133,45	2 164 884,40	—	—	Mt
н459О	—	—	—	483 134,09	2 164 892,55	—		
н460О	—	—	—	483 127,66	2 164 893,05	—		
н461О	—	—	—	483 127,02	2 164 884,90	—		
н458О	—	—	—	483 133,45	2 164 884,40	—		

**2. Сведения о характеристиках объекта недвижимости с кадастровым номером** 55:36:000000:15003 :

№ п/п	Наименование характеристики	Значение характеристики
-------	-----------------------------	-------------------------

1	2	3
1.	Вид объекта недвижимости	Здание
2.	Ранее присвоенный государственный учетный номер (инвентарный) здания, сооружения, объекта незавершенного строительства	Инвентарный номер 6656698
3.	Кадастровый номер земельного участка (земельных участков), в границах которого (которых) расположены здание, сооружение, объект незавершенного строительства	—
4.	Уникальный учетный номер кадастрового квартала, в границах которого расположены здание, сооружение, объект незавершенного строительства	55:36:090109
5.	Адрес здания, сооружения, объекта незавершенного строительства	—
5.1.	Сведения о местоположении здания, сооружения, объекта незавершенного строительства (при отсутствии адреса) в структурированном в соответствии с федеральной информационной адресной системой виде	
5.2.	Дополнительные сведения о местоположении	Омская область, г Омск, ул 5 Линия, д 117А
6.	Иные сведения	—

**3. Пояснения к сведениям об объекте недвижимости с кадастровым номером** 55:36:000000:15003 :

1. —

**1. Сведения о характерных точках контура объекта недвижимости с кадастровым номером** 55:36:000000:15032 :

Система координат МСК-55, зона 2 Зона № 2

Обозначение характерных точек границ	Содержатся в Едином государственном реестре недвижимости			Определены в ходе выполнения комплексных кадастровых работ			Метод определения координат	Формулы, примененные для расчета средней квадратической погрешности определения координат характерных точек (Mt), м, с подставленными в такие формулы значениями и итоговые (вычисленные) значения Mt, м
	координаты, м		Радиус, м	координаты, м		Радиус, м		
	X	Y	R	X	Y	R		
1	2	3	4	5	6	7	8	9
н4620	—	—	—	482 422,06	2 164 910,43	—	—	Mt
н4630	—	—	—	482 423,56	2 164 922,04	—		
н4640	—	—	—	482 417,75	2 164 922,81	—		
н4650	—	—	—	482 416,23	2 164 911,20	—		





1	2	3	4	5	6	7	8	9
н4660	—	—	—	483 131,38	2 165 002,88	—	—	Mt
н4670	—	—	—	483 139,67	2 165 099,96	—		
н4680	—	—	—	483 125,20	2 165 101,20	—		
н4690	—	—	—	483 122,97	2 165 068,32	—		
н4700	—	—	—	483 111,16	2 165 069,12	—		
н4710	—	—	—	483 113,44	2 165 094,78	—		
н4720	—	—	—	483 114,75	2 165 094,66	—		
н4730	—	—	—	483 115,37	2 165 101,40	—		
н4740	—	—	—	483 106,20	2 165 102,24	—		
н4750	—	—	—	483 105,57	2 165 095,35	—		
н4760	—	—	—	483 107,15	2 165 095,21	—		
н4770	—	—	—	483 105,38	2 165 075,20	—		
н4780	—	—	—	483 094,07	2 165 076,20	—		
н4790	—	—	—	483 091,18	2 165 043,52	—		
н4800	—	—	—	483 074,79	2 165 044,57	—		
н4810	—	—	—	483 075,38	2 165 050,81	—		
н4820	—	—	—	483 061,61	2 165 052,11	—		
н4830	—	—	—	483 058,26	2 165 008,28	—		
н4840	—	—	—	483 076,28	2 165 006,90	—		
н4850	—	—	—	483 076,28	2 165 004,98	—		
н4860	—	—	—	483 094,05	2 165 003,72	—		
н4870	—	—	—	483 095,23	2 165 020,41	—		
н4880	—	—	—	483 078,38	2 165 021,60	—		
н4890	—	—	—	483 078,05	2 165 016,97	—		
н4900	—	—	—	483 072,63	2 165 017,36	—		
н4910	—	—	—	483 073,82	2 165 033,93	—		
н4920	—	—	—	483 102,39	2 165 031,88	—		

1	2	3	4	5	6	7	8	9
н4930	—	—	—	483 100,47	2 165 005,10	—	—	Mt
н4660	—	—	—	483 131,38	2 165 002,88	—		

**2. Сведения о характеристиках объекта недвижимости с кадастровым номером** 55:36:000000:15033 :

№ п/п	Наименование характеристики	Значение характеристики
1	2	3
1.	Вид объекта недвижимости	Здание
2.	Ранее присвоенный государственный учетный номер (инвентарный) здания, сооружения, объекта незавершенного строительства	Инвентарный номер 443754, Условный номер 55-55-01/081/2012-862
3.	Кадастровый номер земельного участка (земельных участков), в границах которого (которых) расположены здание, сооружение, объект незавершенного строительства	55:36:090109:124
4.	Уникальный учетный номер кадастрового квартала, в границах которого расположены здание, сооружение, объект незавершенного строительства	55:36:090109
5.	Адрес здания, сооружения, объекта незавершенного строительства	—
5.1.	Сведения о местоположении здания, сооружения, объекта незавершенного строительства (при отсутствии адреса) в структурированном в соответствии с федеральной информационной адресной системой виде	
5.2.	Дополнительные сведения о местоположении	Омская область, г Омск, ул Линия 5-я, д 117Б
6.	Иные сведения	—

**3. Пояснения к сведениям об объекте недвижимости с кадастровым номером** 55:36:000000:15033 :

1.	—
----	---

**1. Сведения о характерных точках контура объекта недвижимости с кадастровым номером** 55:36:000000:15034 :

Система координат		МСК-55, зона 2				Зона №		2
Обозначение характерных точек границ	Содержатся в Едином государственном реестре недвижимости			Определены в ходе выполнения комплексных кадастровых работ			Метод определения координат	Формулы, примененные для расчета средней квадратической погрешности определения координат характерных точек (Mt), м, с подставленными в такие формулы значениями и итоговые (вычисленные) значения Mt, м
	координаты, м		Радиус, м	координаты, м		Радиус, м		
	X	Y	R	X	Y	R		

1	2	3	4	5	6	7	8	9
н4940	—	—	—	483 079,10	2 164 868,23	—	—	Мт
н4950	—	—	—	483 079,77	2 164 874,93	—		
н4960	—	—	—	483 055,12	2 164 877,08	—		
н4970	—	—	—	483 054,58	2 164 870,34	—		
н4940	—	—	—	483 079,10	2 164 868,23	—		

**2. Сведения о характеристиках объекта недвижимости с кадастровым номером** 55:36:000000:15034 :

№ п/п	Наименование характеристики	Значение характеристики
1	2	3
1.	Вид объекта недвижимости	Здание
2.	Ранее присвоенный государственный учетный номер (инвентарный) здания, сооружения, объекта незавершенного строительства	Инвентарный номер 52:401:002:000074320, Условный номер 55-00-238659
3.	Кадастровый номер земельного участка (земельных участков), в границах которого (которых) расположены здание, сооружение, объект незавершенного строительства	55:36:090109:4944
4.	Уникальный учетный номер кадастрового квартала, в границах которого расположены здание, сооружение, объект незавершенного строительства	55:36:090109
5.	Адрес здания, сооружения, объекта незавершенного строительства	—
5.1.	Сведения о местоположении здания, сооружения, объекта незавершенного строительства (при отсутствии адреса) в структурированном в соответствии с федеральной информационной адресной системой виде	
5.2.	Дополнительные сведения о местоположении	Омская область, г Омск, ул Линия 5-я, д 117А
6.	Иные сведения	—

**3. Пояснения к сведениям об объекте недвижимости с кадастровым номером** 55:36:000000:15034 :

1.	—
----	---

**1. Сведения о характерных точках контура объекта недвижимости с кадастровым номером** 55:36:000000:15035 :

Система координат		МСК-55, зона 2					Зона № <u>2</u>	
Обозначение характерных точек границ	Содержатся в Едином государственном реестре недвижимости			Определены в ходе выполнения комплексных кадастровых работ			Метод определения координат	Формулы, примененные для расчета средней квадратической погрешности определения координат характерных точек (Mt), м, с подставленными в такие формулы значениями и итоговые (вычисленные) значения Mt, м
	координаты, м		Радиус, м	координаты, м		Радиус, м		
	X	Y	R	X	Y	R		
1	2	3	4	5	6	7	8	9
н498О	—	—	—	482 477,02	2 164 949,07	—	—	Mt
н499О	—	—	—	482 478,15	2 164 962,82	—		
н500О	—	—	—	482 473,40	2 164 963,21	—		
н501О	—	—	—	482 472,27	2 164 949,46	—		
н498О	—	—	—	482 477,02	2 164 949,07	—		

**2. Сведения о характеристиках объекта недвижимости с кадастровым номером** 55:36:000000:15035 :

№ п/п	Наименование характеристики	Значение характеристики
1	2	3
1.	Вид объекта недвижимости	Здание
2.	Ранее присвоенный государственный учетный номер (инвентарный) здания, сооружения, объекта незавершенного строительства	Инвентарный номер 337923
3.	Кадастровый номер земельного участка (земельных участков), в границах которого (которых) расположены здание, сооружение, объект незавершенного строительства	55:36:090109:183
4.	Уникальный учетный номер кадастрового квартала, в границах которого расположены здание, сооружение, объект незавершенного строительства	55:36:090109
5.	Адрес здания, сооружения, объекта незавершенного строительства	—
5.1.	Сведения о местоположении здания, сооружения, объекта незавершенного строительства (при отсутствии адреса) в структурированном в соответствии с федеральной информационной адресной системой виде	
5.2.	Дополнительные сведения о местоположении	Омская область, г Омск, ул Линия 5-я, д 121

1	2	3
6.	Иные сведения	—

**3. Пояснения к сведениям об объекте недвижимости с кадастровым номером** 55:36:000000:15035 :

1.	—
----	---

**1. Сведения о характерных точках контура объекта недвижимости с кадастровым номером** 55:36:000000:15036 :

Система координат			МСК-55, зона 2			Зона №		2
Обозначение характерных точек границ	Содержатся в Едином государственном реестре недвижимости			Определены в ходе выполнения комплексных кадастровых работ			Метод определения координат	Формулы, примененные для расчета средней квадратической погрешности определения координат характерных точек (Mt), м, с подставленными в такие формулы значениями и итоговые (вычисленные) значения Mt, м
	координаты, м		Радиус, м	координаты, м		Радиус, м		
	X	Y	R	X	Y	R		
1	2	3	4	5	6	7	8	9
н502О	—	—	—	482 428,54	2 164 953,80	—	—	Mt
н503О	—	—	—	482 429,64	2 164 964,01	—		
н504О	—	—	—	482 422,90	2 164 964,74	—		
н505О	—	—	—	482 421,80	2 164 954,53	—		
н502О	—	—	—	482 428,54	2 164 953,80	—		

**2. Сведения о характеристиках объекта недвижимости с кадастровым номером** 55:36:000000:15036 :

№ п/п	Наименование характеристики	Значение характеристики
1	2	3
1.	Вид объекта недвижимости	Здание
2.	Ранее присвоенный государственный учетный номер (инвентарный) здания, сооружения, объекта незавершенного строительства	Инвентарный номер 337840, Условный номер 55-55-01/107/2009-044
3.	Кадастровый номер земельного участка (земельных участков), в границах которого (которых) расположены здание, сооружение, объект незавершенного строительства	55:36:090109:1014
4.	Уникальный учетный номер кадастрового квартала, в границах которого расположены здание, сооружение, объект незавершенного строительства	55:36:090109

1	2	3
5.	Адрес здания, сооружения, объекта незавершенного строительства	—
5.1.	Сведения о местоположении здания, сооружения, объекта незавершенного строительства (при отсутствии адреса) в структурированном в соответствии с федеральной информационной адресной системой виде	
5.2.	Дополнительные сведения о местоположении	Омская область, г Омск, ул 5 Линия, д 127
6.	Иные сведения	—

**3. Пояснения к сведениям об объекте недвижимости с кадастровым номером 55:36:000000:15036 :**

1.	—
----	---

**1. Сведения о характерных точках контура объекта недвижимости с кадастровым номером 55:36:000000:15075 :**

Система координат	<u>МСК-55, зона 2</u>	Зона №	<u>2</u>
-------------------	-----------------------	--------	----------

Обозначение характерных точек границ	Содержатся в Едином государственном реестре недвижимости			Определены в ходе выполнения комплексных кадастровых работ			Метод определения координат	Формулы, примененные для расчета средней квадратической погрешности определения координат характерных точек (Mt), м, с подставленными в такие формулы значениями и итоговые (вычисленные) значения Mt, м
	координаты, м		Радиус, м	координаты, м		Радиус, м		
	X	Y	R	X	Y	R		
1	2	3	4	5	6	7	8	9
н506О	—	—	—	483 132,62	2 164 923,10	—	—	Mt
н507О	—	—	—	483 059,61	2 164 929,03	—		
н508О	—	—	—	483 058,51	2 164 915,53	—		
н509О	—	—	—	483 131,52	2 164 909,60	—		
н506О	—	—	—	483 132,62	2 164 923,10	—		

**2. Сведения о характеристиках объекта недвижимости с кадастровым номером 55:36:000000:15075 :**

№ п/п	Наименование характеристики	Значение характеристики
1	2	3
1.	Вид объекта недвижимости	Здание
2.	Ранее присвоенный государственный учетный номер (инвентарный) здания, сооружения, объекта незавершенного строительства	Инвентарный номер 443515, Условный номер 55-55-01/010/2006-438

1	2	3
3.	Кадастровый номер земельного участка (земельных участков), в границах которого (которых) расположены здание, сооружение, объект незавершенного строительства	55:36:090109:4943
4.	Уникальный учетный номер кадастрового квартала, в границах которого расположены здание, сооружение, объект незавершенного строительства	55:36:090109
5.	Адрес здания, сооружения, объекта незавершенного строительства	—
5.1.	Сведения о местоположении здания, сооружения, объекта незавершенного строительства (при отсутствии адреса) в структурированном в соответствии с федеральной информационной адресной системой виде	
5.2.	Дополнительные сведения о местоположении	Омская область, г Омск, ул Линия 5-я, д 117А
6.	Иные сведения	—

**3. Пояснения к сведениям об объекте недвижимости с кадастровым номером** 55:36:000000:15075 :

1.	—
----	---

**1. Сведения о характерных точках контура объекта недвижимости с кадастровым номером** 55:36:000000:15088 :

Система координат МСК-55, зона 2 Зона № 2

Обозначение характерных точек границ	Содержатся в Едином государственном реестре недвижимости			Определены в ходе выполнения комплексных кадастровых работ			Метод определения координат	Формулы, примененные для расчета средней квадратической погрешности определения координат характерных точек (Mt), м, с подставленными в такие формулы значениями и итоговые (вычисленные) значения Mt, м
	координаты, м		Радиус, м	координаты, м		Радиус, м		
	X	Y	R	X	Y	R		
1	2	3	4	5	6	7	8	9
н5100	—	—	—	482 463,29	2 164 939,62	—	—	Mt
н5110	—	—	—	482 463,91	2 164 946,14	—		
н5120	—	—	—	482 450,46	2 164 947,42	—		
н5130	—	—	—	482 449,84	2 164 940,90	—		
н5100	—	—	—	482 463,29	2 164 939,62	—		

**2. Сведения о характеристиках объекта недвижимости с кадастровым номером** 55:36:000000:15088 :

№ п/п	Наименование характеристики	Значение характеристики
-------	-----------------------------	-------------------------



1	2	3
1.	Вид объекта недвижимости	Здание
2.	Ранее присвоенный государственный учетный номер (инвентарный) здания, сооружения, объекта незавершенного строительства	Инвентарный номер 333377, Условный номер 55-55-01/027/2005-818
3.	Кадастровый номер земельного участка (земельных участков), в границах которого (которых) расположены здание, сооружение, объект незавершенного строительства	55:36:090109:220
4.	Уникальный учетный номер кадастрового квартала, в границах которого расположены здание, сооружение, объект незавершенного строительства	55:36:090109
5.	Адрес здания, сооружения, объекта незавершенного строительства	—
5.1.	Сведения о местоположении здания, сооружения, объекта незавершенного строительства (при отсутствии адреса) в структурированном в соответствии с федеральной информационной адресной системой виде	
5.2.	Дополнительные сведения о местоположении	Омская область, г Омск, ул 5 Линия, д 123
6.	Иные сведения	—

**3. Пояснения к сведениям об объекте недвижимости с кадастровым номером** 55:36:000000:15088 :

1. —

**1. Сведения о характерных точках контура объекта недвижимости с кадастровым номером** 55:36:000000:15111 :

Система координат МСК-55, зона 2 Зона № 2

Обозначение характерных точек границ	Содержатся в Едином государственном реестре недвижимости			Определены в ходе выполнения комплексных кадастровых работ			Метод определения координат	Формулы, примененные для расчета средней квадратической погрешности определения координат характерных точек (Mt), м, с подставленными в такие формулы значениями и итоговые (вычисленные) значения Mt, м
	координаты, м		Радиус, м	координаты, м		Радиус, м		
	X	Y	R	X	Y	R		
1	2	3	4	5	6	7	8	9
h5140	—	—	—	482 482,71	2 164 909,85	—	—	Mt
h5150	—	—	—	482 483,23	2 164 917,96	—		
h5160	—	—	—	482 475,15	2 164 918,56	—		
h5170	—	—	—	482 474,51	2 164 910,48	—		



1	2	3	4	5	6	7	8	9
н5180	—	—	—	483 061,80	2 165 076,73	—	—	Mt
н5190	—	—	—	483 060,59	2 165 063,32	—		
н5200	—	—	—	483 069,73	2 165 062,45	—		
н5210	—	—	—	483 070,93	2 165 075,87	—		
н24880	—	—	—	483 068,98	2 165 076,05	—		
н24890	—	—	—	483 073,35	2 165 122,01	—		
н24900	—	—	—	483 073,68	2 165 126,40	—		
н24910	—	—	—	483 069,46	2 165 126,74	—		
н24920	—	—	—	483 069,13	2 165 122,35	—		
н24930	—	—	—	483 064,78	2 165 076,45	—		
н5180	—	—	—	483 061,80	2 165 076,73	—		

**2. Сведения о характеристиках объекта недвижимости с кадастровым номером** 55:36:000000:15113 :

№ п/п	Наименование характеристики	Значение характеристики
1	2	3
1.	Вид объекта недвижимости	Здание
2.	Ранее присвоенный государственный учетный номер (инвентарный) здания, сооружения, объекта незавершенного строительства	Инвентарный номер 443739
3.	Кадастровый номер земельного участка (земельных участков), в границах которого (которых) расположены здание, сооружение, объект незавершенного строительства	55:36:090109:124
4.	Уникальный учетный номер кадастрового квартала, в границах которого расположены здание, сооружение, объект незавершенного строительства	55:36:090109
5.	Адрес здания, сооружения, объекта незавершенного строительства	—
5.1.	Сведения о местоположении здания, сооружения, объекта незавершенного строительства (при отсутствии адреса) в структурированном в соответствии с федеральной информационной адресной системой виде	
5.2.	Дополнительные сведения о местоположении	Омская область, г Омск, ул Линия 5-я, д 117Б
6.	Иные сведения	—

**3. Пояснения к сведениям об объекте недвижимости с кадастровым номером** 55:36:000000:15113 :

1. —

**1. Сведения о характерных точках контура объекта недвижимости с кадастровым номером** 55:36:000000:16196 :

Система координат МСК-55, зона 2 Зона № 2

Обозначение характерных точек границ	Содержатся в Едином государственном реестре недвижимости			Определены в ходе выполнения комплексных кадастровых работ			Метод определения координат	Формулы, примененные для расчета средней квадратической погрешности определения координат характерных точек (Mt), м, с подставленными в такие формулы значениями и итоговые (вычисленные) значения Mt, м
	координаты, м		Радиус, м	координаты, м		Радиус, м		
	X	Y	R	X	Y	R		
1	2	3	4	5	6	7	8	9
н522О	—	—	—	482 455,97	2 164 856,49	—	—	Mt
н523О	—	—	—	482 456,92	2 164 872,63	—		
н524О	—	—	—	482 449,99	2 164 873,19	—		
н525О	—	—	—	482 448,99	2 164 857,05	—		
н522О	—	—	—	482 455,97	2 164 856,49	—		

**2. Сведения о характеристиках объекта недвижимости с кадастровым номером** 55:36:000000:16196 :

№ п/п	Наименование характеристики	Значение характеристики
1	2	3
1.	Вид объекта недвижимости	Здание
2.	Ранее присвоенный государственный учетный номер (инвентарный) здания, сооружения, объекта незавершенного строительства	Инвентарный номер 337907
3.	Кадастровый номер земельного участка (земельных участков), в границах которого (которых) расположены здание, сооружение, объект незавершенного строительства	55:36:090109:207
4.	Уникальный учетный номер кадастрового квартала, в границах которого расположены здание, сооружение, объект незавершенного строительства	55:36:090109

1	2	3
5.	Адрес здания, сооружения, объекта незавершенного строительства	—
5.1.	Сведения о местоположении здания, сооружения, объекта незавершенного строительства (при отсутствии адреса) в структурированном в соответствии с федеральной информационной адресной системой виде	
5.2.	Дополнительные сведения о местоположении	Омская область, г Омск, ул 4 Линия, д 115
6.	Иные сведения	—

**3. Пояснения к сведениям об объекте недвижимости с кадастровым номером 55:36:000000:16196 :**

1. —

**1. Сведения о характерных точках контура объекта недвижимости с кадастровым номером 55:36:000000:16204 :**

Система координат МСК-55, зона 2 Зона № 2

Обозначение характерных точек границ	Содержатся в Едином государственном реестре недвижимости			Определены в ходе выполнения комплексных кадастровых работ			Метод определения координат	Формулы, примененные для расчета средней квадратической погрешности определения координат характерных точек (Mt), м, с подставленными в такие формулы значениями и итоговые (вычисленные) значения Mt, м
	координаты, м		Радиус, м	координаты, м		Радиус, м		
	X	Y	R	X	Y	R		
1	2	3	4	5	6	7	8	9
n526O	—	—	—	482 470,10	2 164 855,86	—	—	Mt
n527O	—	—	—	482 470,75	2 164 863,77	—		
n528O	—	—	—	482 462,21	2 164 864,56	—		
n529O	—	—	—	482 461,90	2 164 856,72	—		
n526O	—	—	—	482 470,10	2 164 855,86	—		

**2. Сведения о характеристиках объекта недвижимости с кадастровым номером 55:36:000000:16204 :**

№ п/п	Наименование характеристики	Значение характеристики
1	2	3
1.	Вид объекта недвижимости	Здание
2.	Ранее присвоенный государственный учетный номер (инвентарный) здания, сооружения, объекта незавершенного строительства	Инвентарный номер 337832, Условный номер 55-55-01/079/2008-889

1	2	3
3.	Кадастровый номер земельного участка (земельных участков), в границах которого (которых) расположены здание, сооружение, объект незавершенного строительства	55:36:090109:228
4.	Уникальный учетный номер кадастрового квартала, в границах которого расположены здание, сооружение, объект незавершенного строительства	55:36:090109
5.	Адрес здания, сооружения, объекта незавершенного строительства	—
5.1.	Сведения о местоположении здания, сооружения, объекта незавершенного строительства (при отсутствии адреса) в структурированном в соответствии с федеральной информационной адресной системой виде	
5.2.	Дополнительные сведения о местоположении	Омская область, г. Омск, ул. 4 Линия, д. 113
6.	Иные сведения	—

**3. Пояснения к сведениям об объекте недвижимости с кадастровым номером** 55:36:000000:16204 :

1.	—
----	---

**1. Сведения о характерных точках контура объекта недвижимости с кадастровым номером** 55:36:000000:16226 :

Система координат МСК-55, зона 2 Зона № 2

Обозначение характерных точек границ	Содержатся в Едином государственном реестре недвижимости			Определены в ходе выполнения комплексных кадастровых работ			Метод определения координат	Формулы, примененные для расчета средней квадратической погрешности определения координат характерных точек (Mt), м, с подставленными в такие формулы значениями и итоговые (вычисленные) значения Mt, м
	координаты, м		Радиус, м	координаты, м		Радиус, м		
	X	Y	R	X	Y	R		
1	2	3	4	5	6	7	8	9
н5300	—	—	—	482 424,32	2 164 859,13	—	—	Mt
н5310	—	—	—	482 433,01	2 164 858,48	—		
н5320	—	—	—	482 433,82	2 164 868,11	—		
н5330	—	—	—	482 430,74	2 164 868,39	—		
н5340	—	—	—	482 430,79	2 164 869,81	—		
н5350	—	—	—	482 425,23	2 164 870,20	—		
н5300	—	—	—	482 424,32	2 164 859,13	—		

**2. Сведения о характеристиках объекта недвижимости с кадастровым номером 55:36:000000:16226 :**

№ п/п	Наименование характеристики	Значение характеристики
1	2	3
1.	Вид объекта недвижимости	Здание
2.	Ранее присвоенный государственный учетный номер (инвентарный) здания, сооружения, объекта незавершенного строительства	Инвентарный номер 337865
3.	Кадастровый номер земельного участка (земельных участков), в границах которого (которых) расположены здание, сооружение, объект незавершенного строительства	55:36:090109:6404
4.	Уникальный учетный номер кадастрового квартала, в границах которого расположены здание, сооружение, объект незавершенного строительства	55:36:090109
5.	Адрес здания, сооружения, объекта незавершенного строительства	—
5.1.	Сведения о местоположении здания, сооружения, объекта незавершенного строительства (при отсутствии адреса) в структурированном в соответствии с федеральной информационной адресной системой виде	
5.2.	Дополнительные сведения о местоположении	Омская область, г Омск, ул 4 Линия, д 117
6.	Иные сведения	—

**3. Пояснения к сведениям об объекте недвижимости с кадастровым номером 55:36:000000:16226 :**

1.	—
----	---

**1. Сведения о характерных точках контура объекта недвижимости с кадастровым номером 55:36:000000:16238 :**

Система координат <u>МСК-55, зона 2</u>		Зона № <u>2</u>						
Обозначение характерных точек границ	Содержатся в Едином государственном реестре недвижимости		Определены в ходе выполнения комплексных кадастровых работ		Метод определения координат	Формулы, примененные для расчета средней квадратической погрешности определения координат характерных точек (Mt), м, с подставленными в такие формулы значениями и итоговые (вычисленные) значения Mt, м		
	координаты, м		координаты, м					
	X	Y	X	Y				
1	2	3	4	5	6	7	8	9
n536O	—	—	—	482 422,00	2 164 873,35	—	—	Mt
n537O	—	—	—	482 417,75	2 164 873,65	—	—	Mt

1	2	3	4	5	6	7	8	9
н5380	—	—	—	482 418,31	2 164 881,47	—	—	Mt
н5390	—	—	—	482 413,25	2 164 881,83	—		
н5400	—	—	—	482 412,50	2 164 869,56	—		
н5410	—	—	—	482 411,43	2 164 869,63	—		
н5420	—	—	—	482 411,01	2 164 862,69	—		
н5430	—	—	—	482 411,81	2 164 861,95	—		
н5440	—	—	—	482 413,52	2 164 861,84	—		
н5450	—	—	—	482 413,49	2 164 861,47	—		
н5460	—	—	—	482 416,67	2 164 861,26	—		
н5470	—	—	—	482 416,95	2 164 865,10	—		
н5480	—	—	—	482 421,10	2 164 864,79	—		
н5490	—	—	—	482 421,44	2 164 869,45	—		
н5500	—	—	—	482 421,70	2 164 869,45	—		
н5360	—	—	—	482 422,00	2 164 873,35	—		

**2. Сведения о характеристиках объекта недвижимости с кадастровым номером** 55:36:000000:16238 :

№ п/п	Наименование характеристики	Значение характеристики
1	2	3
1.	Вид объекта недвижимости	Здание
2.	Ранее присвоенный государственный учетный номер (инвентарный) здания, сооружения, объекта незавершенного строительства	Инвентарный номер , Инвентарный номер 337915, Условный номер 55-00-183430
3.	Кадастровый номер земельного участка (земельных участков), в границах которого (которых) расположены здание, сооружение, объект незавершенного строительства	55:36:090109:210
4.	Уникальный учетный номер кадастрового квартала, в границах которого расположены здание, сооружение, объект незавершенного строительства	55:36:090109



1	2	3
5.	Адрес здания, сооружения, объекта незавершенного строительства	—
5.1.	Сведения о местоположении здания, сооружения, объекта незавершенного строительства (при отсутствии адреса) в структурированном в соответствии с федеральной информационной адресной системой виде	
5.2.	Дополнительные сведения о местоположении	Омская область, г Омск, ул 4 Линия, д 119
6.	Иные сведения	—

**3. Пояснения к сведениям об объекте недвижимости с кадастровым номером** 55:36:000000:16238 :

1. —

**1. Сведения о характерных точках контура объекта недвижимости с кадастровым номером** 55:36:000000:16251 :

Система координат МСК-55, зона 2 Зона № 2

Обозначение характерных точек границ	Содержатся в Едином государственном реестре недвижимости			Определены в ходе выполнения комплексных кадастровых работ			Метод определения координат	Формулы, примененные для расчета средней квадратической погрешности определения координат характерных точек (Mt), м, с подставленными в такие формулы значениями и итоговые (вычисленные) значения Mt, м
	координаты, м		Радиус, м	координаты, м		Радиус, м		
	X	Y	R	X	Y	R		
1	2	3	4	5	6	7	8	9
н5510	—	—	—	482 438,88	2 164 827,83	—	—	Mt
н5520	—	—	—	482 445,02	2 164 827,55	—		
н5530	—	—	—	482 445,19	2 164 831,29	—		
н5540	—	—	—	482 439,05	2 164 831,57	—		
н5510	—	—	—	482 438,88	2 164 827,83	—		

**2. Сведения о характеристиках объекта недвижимости с кадастровым номером** 55:36:000000:16251 :

№ п/п	Наименование характеристики	Значение характеристики
1	2	3
1.	Вид объекта недвижимости	Здание
2.	Ранее присвоенный государственный учетный номер (инвентарный) здания, сооружения, объекта незавершенного строительства	Инвентарный номер 342253

1	2	3
3.	Кадастровый номер земельного участка (земельных участков), в границах которого (которых) расположены здание, сооружение, объект незавершенного строительства	55:36:090109:206
4.	Уникальный учетный номер кадастрового квартала, в границах которого расположены здание, сооружение, объект незавершенного строительства	55:36:090109
5.	Адрес здания, сооружения, объекта незавершенного строительства	—
5.1.	Сведения о местоположении здания, сооружения, объекта незавершенного строительства (при отсутствии адреса) в структурированном в соответствии с федеральной информационной адресной системой виде	
5.2.	Дополнительные сведения о местоположении	Омская область, г. Омск, ул. 4 Линия, д. 114
6.	Иные сведения	—

**3. Пояснения к сведениям об объекте недвижимости с кадастровым номером** 55:36:000000:16251 :

1.	—
----	---

**1. Сведения о характерных точках контура объекта недвижимости с кадастровым номером** 55:36:000000:16267 :

Система координат МСК-55, зона 2 Зона № 2

Обозначение характерных точек границ	Содержатся в Едином государственном реестре недвижимости			Определены в ходе выполнения комплексных кадастровых работ			Метод определения координат	Формулы, примененные для расчета средней квадратической погрешности определения координат характерных точек (Mt), м, с подставленными в такие формулы значениями и итоговые (вычисленные) значения Mt, м
	координаты, м		Радиус, м	координаты, м		Радиус, м		
	X	Y	R	X	Y	R		
1	2	3	4	5	6	7	8	9
н5550	—	—	—	482 488,26	2 164 854,15	—	—	Mt
н5560	—	—	—	482 488,85	2 164 860,65	—		
н5570	—	—	—	482 480,26	2 164 861,46	—		
н5580	—	—	—	482 480,09	2 164 859,60	—		
н5590	—	—	—	482 478,22	2 164 859,77	—		
н5600	—	—	—	482 477,81	2 164 855,39	—		
н5610	—	—	—	482 479,72	2 164 855,22	—		

1	2	3	4	5	6	7	8	9
н5620	—	—	—	482 479,70	2 164 854,97	—	—	Mt
н5550	—	—	—	482 488,26	2 164 854,15	—		

**2. Сведения о характеристиках объекта недвижимости с кадастровым номером** 55:36:000000:16267 :

№ п/п	Наименование характеристики	Значение характеристики
1	2	3
1.	Вид объекта недвижимости	Здание
2.	Ранее присвоенный государственный учетный номер (инвентарный) здания, сооружения, объекта незавершенного строительства	Инвентарный номер 337766, Условный номер 55-55-01/158/2008-623
3.	Кадастровый номер земельного участка (земельных участков), в границах которого (которых) расположены здание, сооружение, объект незавершенного строительства	55:36:090109:6124
4.	Уникальный учетный номер кадастрового квартала, в границах которого расположены здание, сооружение, объект незавершенного строительства	55:36:090109
5.	Адрес здания, сооружения, объекта незавершенного строительства	—
5.1.	Сведения о местоположении здания, сооружения, объекта незавершенного строительства (при отсутствии адреса) в структурированном в соответствии с федеральной информационной адресной системой виде	
5.2.	Дополнительные сведения о местоположении	Омская область, г Омск, ул 4 Линия, д 111
6.	Иные сведения	—

**3. Пояснения к сведениям об объекте недвижимости с кадастровым номером** 55:36:000000:16267 :

1.	—
----	---

**1. Сведения о характерных точках контура объекта недвижимости с кадастровым номером** 55:36:000000:16268 :

Система координат		МСК-55, зона 2				Зона №		2
Обозначение характерных точек границ	Содержатся в Едином государственном реестре недвижимости			Определены в ходе выполнения комплексных кадастровых работ			Метод определения координат	Формулы, примененные для расчета средней квадратической погрешности определения координат характерных точек (Mt), м, с подставленными в такие формулы значениями и итоговые (вычисленные) значения Mt, м
	координаты, м		Радиус, м	координаты, м		Радиус, м		
	X	Y	R	X	Y	R		

1	2	3	4	5	6	7	8	9
н563О	—	—	—	482 466,16	2 164 835,23	—	—	Мт
н564О	—	—	—	482 457,61	2 164 835,97	—		
н565О	—	—	—	482 456,86	2 164 827,34	—		
н566О	—	—	—	482 465,41	2 164 826,60	—		
н563О	—	—	—	482 466,16	2 164 835,23	—		

**2. Сведения о характеристиках объекта недвижимости с кадастровым номером** 55:36:000000:16268 :

№ п/п	Наименование характеристики	Значение характеристики
1	2	3
1.	Вид объекта недвижимости	Здание
2.	Ранее присвоенный государственный учетный номер (инвентарный) здания, сооружения, объекта незавершенного строительства	Инвентарный номер 337881
3.	Кадастровый номер земельного участка (земельных участков), в границах которого (которых) расположены здание, сооружение, объект незавершенного строительства	55:36:090109:205
4.	Уникальный учетный номер кадастрового квартала, в границах которого расположены здание, сооружение, объект незавершенного строительства	55:36:090109
5.	Адрес здания, сооружения, объекта незавершенного строительства	—
5.1.	Сведения о местоположении здания, сооружения, объекта незавершенного строительства (при отсутствии адреса) в структурированном в соответствии с федеральной информационной адресной системой виде	
5.2.	Дополнительные сведения о местоположении	Омская область, г. Омск, ул. 4 Линия, д. 112
6.	Иные сведения	—

**3. Пояснения к сведениям об объекте недвижимости с кадастровым номером** 55:36:000000:16268 :

1.	—
----	---

**1. Сведения о характерных точках контура объекта недвижимости с кадастровым номером** 55:36:000000:96891 :

 Система координат МСК-55, зона 2 Зона № 2

Обозначение характерных точек границ	Содержатся в Едином государственном реестре недвижимости			Определены в ходе выполнения комплексных кадастровых работ			Метод определения координат	Формулы, примененные для расчета средней квадратической погрешности определения координат характерных точек (Mt), м, с подставленными в такие формулы значениями и итоговые (вычисленные) значения Mt, м
	координаты, м		Радиус, м	координаты, м		Радиус, м		
	X	Y	R	X	Y	R		
1	2	3	4	5	6	7	8	9
н567О	—	—	—	482 616,45	2 165 095,84	—	—	Mt
н568О	—	—	—	482 609,97	2 165 096,18	—		
н569О	—	—	—	482 609,79	2 165 092,80	—		
н570О	—	—	—	482 616,27	2 165 092,46	—		
н567О	—	—	—	482 616,45	2 165 095,84	—		

**2. Сведения о характеристиках объекта недвижимости с кадастровым номером** 55:36:000000:96891 :

№ п/п	Наименование характеристики	Значение характеристики
1	2	3
1.	Вид объекта недвижимости	Здание
2.	Ранее присвоенный государственный учетный номер (инвентарный) здания, сооружения, объекта незавершенного строительства	Инвентарный номер 20001044, Условный номер 55-55-01/145/2007-640
3.	Кадастровый номер земельного участка (земельных участков), в границах которого (которых) расположены здание, сооружение, объект незавершенного строительства	—
4.	Уникальный учетный номер кадастрового квартала, в границах которого расположены здание, сооружение, объект незавершенного строительства	55:36:050205
5.	Адрес здания, сооружения, объекта незавершенного строительства	—
5.1.	Сведения о местоположении здания, сооружения, объекта незавершенного строительства (при отсутствии адреса) в структурированном в соответствии с федеральной информационной адресной системой виде	
5.2.	Дополнительные сведения о местоположении	Омская область, г Омск, ул 20 лет РККА, ГСК Луч-44, бокс 31

1	2	3
6.	Иные сведения	—

**3. Пояснения к сведениям об объекте недвижимости с кадастровым номером** 55:36:000000:96891 :

1.	—
----	---

**1. Сведения о характерных точках контура объекта недвижимости с кадастровым номером** 55:36:080101:3621 :

Система координат	<u>МСК-55, зона 2</u>	Зона № <u>2</u>
-------------------	-----------------------	-----------------

Обозначение характерных точек границ	Содержатся в Едином государственном реестре недвижимости			Определены в ходе выполнения комплексных кадастровых работ			Метод определения координат	Формулы, примененные для расчета средней квадратической погрешности определения координат характерных точек (Mt), м, с подставленными в такие формулы значениями и итоговые (вычисленные) значения Mt, м
	координаты, м		Радиус, м	координаты, м		Радиус, м		
	X	Y	R	X	Y	R		
1	2	3	4	5	6	7	8	9
н11340	—	—	—	482 772,87	2 164 838,41	—	—	Mt
н11350	—	—	—	482 773,35	2 164 845,58	—		
н11360	—	—	—	482 766,08	2 164 846,07	—		
н11370	—	—	—	482 765,60	2 164 838,90	—		
н11340	—	—	—	482 772,87	2 164 838,41	—		

**2. Сведения о характеристиках объекта недвижимости с кадастровым номером** 55:36:080101:3621 :

№ п/п	Наименование характеристики	Значение характеристики
1	2	3
1.	Вид объекта недвижимости	Здание
2.	Ранее присвоенный государственный учетный номер (инвентарный) здания, сооружения, объекта незавершенного строительства	Инвентарный номер 444703, Условный номер 55-55-01/084/2005-711
3.	Кадастровый номер земельного участка (земельных участков), в границах которого (которых) расположены здание, сооружение, объект незавершенного строительства	55:36:090109:49
4.	Уникальный учетный номер кадастрового квартала, в границах которого расположены здание, сооружение, объект незавершенного строительства	55:36:080101

1	2	3
5.	Адрес здания, сооружения, объекта незавершенного строительства	—
5.1.	Сведения о местоположении здания, сооружения, объекта незавершенного строительства (при отсутствии адреса) в структурированном в соответствии с федеральной информационной адресной системой виде	
5.2.	Дополнительные сведения о местоположении	Омская область, г. Омск, ул. Куйбышева, д. 77
6.	Иные сведения	—

**3. Пояснения к сведениям об объекте недвижимости с кадастровым номером 55:36:080101:3621 :**

1.	—
----	---

**1. Сведения о характерных точках контура объекта недвижимости с кадастровым номером 55:36:090101:2205 :**

Система координат	<u>МСК-55, зона 2</u>	Зона №	<u>2</u>
-------------------	-----------------------	--------	----------

Обозначение характерных точек границ	Содержатся в Едином государственном реестре недвижимости			Определены в ходе выполнения комплексных кадастровых работ			Метод определения координат	Формулы, примененные для расчета средней квадратической погрешности определения координат характерных точек (Mt), м, с подставленными в такие формулы значениями и итоговые (вычисленные) значения Mt, м
	координаты, м		Радиус, м	координаты, м		Радиус, м		
	X	Y	R	X	Y	R		
1	2	3	4	5	6	7	8	9
н5710	—	—	—	482 892,44	2 165 160,41	—	—	Mt
н5720	—	—	—	482 830,18	2 165 165,36	—		
н5730	—	—	—	482 828,84	2 165 148,54	—		
н5740	—	—	—	482 891,10	2 165 143,59	—		
н5710	—	—	—	482 892,44	2 165 160,41	—		

**2. Сведения о характеристиках объекта недвижимости с кадастровым номером 55:36:090101:2205 :**

№ п/п	Наименование характеристики	Значение характеристики
1	2	3
1.	Вид объекта недвижимости	Здание
2.	Ранее присвоенный государственный учетный номер (инвентарный) здания, сооружения, объекта незавершенного строительства	Инвентарный номер 6668956

1	2	3
3.	Кадастровый номер земельного участка (земельных участков), в границах которого (которых) расположены здание, сооружение, объект незавершенного строительства	55:36:090109:6121
4.	Уникальный учетный номер кадастрового квартала, в границах которого расположены здание, сооружение, объект незавершенного строительства	55:36:090101, 55:36:090109
5.	Адрес здания, сооружения, объекта незавершенного строительства	—
5.1.	Сведения о местоположении здания, сооружения, объекта незавершенного строительства (при отсутствии адреса) в структурированном в соответствии с федеральной информационной адресной системой виде	
5.2.	Дополнительные сведения о местоположении	Омская область, г Омск, ул. 8 Линия, д. 94
6.	Иные сведения	—

**3. Пояснения к сведениям об объекте недвижимости с кадастровым номером** 55:36:090101:2205 :

1.	—
----	---

**1. Сведения о характерных точках контура объекта недвижимости с кадастровым номером** 55:36:090101:2206 :

Система координат МСК-55, зона 2 Зона № 2

Обозначение характерных точек границ	Содержатся в Едином государственном реестре недвижимости			Определены в ходе выполнения комплексных кадастровых работ			Метод определения координат	Формулы, примененные для расчета средней квадратической погрешности определения координат характерных точек (Mt), м, с подставленными в такие формулы значениями и итоговые (вычисленные) значения Mt, м
	координаты, м		Радиус, м	координаты, м		Радиус, м		
	X	Y	R	X	Y	R		
1	2	3	4	5	6	7	8	9
н5750	—	—	—	482 787,37	2 165 120,13	—	—	Mt
н5760	—	—	—	482 800,44	2 165 103,55	—		
н5770	—	—	—	482 816,95	2 165 116,56	—		
н5780	—	—	—	482 803,88	2 165 133,14	—		
н5750	—	—	—	482 787,37	2 165 120,13	—		

**2. Сведения о характеристиках объекта недвижимости с кадастровым номером** 55:36:090101:2206 :

№ п/п	Наименование характеристики	Значение характеристики
-------	-----------------------------	-------------------------



1	2	3
1.	Вид объекта недвижимости	Здание
2.	Ранее присвоенный государственный учетный номер (инвентарный) здания, сооружения, объекта незавершенного строительства	Инвентарный номер 6665159
3.	Кадастровый номер земельного участка (земельных участков), в границах которого (которых) расположены здание, сооружение, объект незавершенного строительства	55:36:090109:6122
4.	Уникальный учетный номер кадастрового квартала, в границах которого расположены здание, сооружение, объект незавершенного строительства	55:36:090109
5.	Адрес здания, сооружения, объекта незавершенного строительства	—
5.1.	Сведения о местоположении здания, сооружения, объекта незавершенного строительства (при отсутствии адреса) в структурированном в соответствии с федеральной информационной адресной системой виде	
5.2.	Дополнительные сведения о местоположении	Омская область, г Омск, ул 8 Линия, д 96
6.	Иные сведения	—

**3. Пояснения к сведениям об объекте недвижимости с кадастровым номером** 55:36:090101:2206 :

1. —

**1. Сведения о характерных точках контура объекта недвижимости с кадастровым номером** 55:36:090103:2509 :

Система координат МСК-55, зона 2 Зона № 2

Обозначение характерных точек границ	Содержатся в Едином государственном реестре недвижимости			Определены в ходе выполнения комплексных кадастровых работ			Метод определения координат	Формулы, примененные для расчета средней квадратической погрешности определения координат характерных точек (Mt), м, с подставленными в такие формулы значениями и итоговые (вычисленные) значения Mt, м
	координаты, м		Радиус, м	координаты, м		Радиус, м		
	X	Y	R	X	Y	R		
1	2	3	4	5	6	7	8	9
h579O	—	—	—	482 802,62	2 165 248,18	—	—	Mt
h580O	—	—	—	482 801,61	2 165 236,55	—		
h581O	—	—	—	482 835,98	2 165 233,57	—		
h582O	—	—	—	482 837,41	2 165 249,40	—		

1	2	3	4	5	6	7	8	9
н583О	—	—	—	482 828,94	2 165 250,36	—	—	Мт
н584О	—	—	—	482 828,72	2 165 246,53	—		
н579О	—	—	—	482 802,62	2 165 248,18	—		

**2. Сведения о характеристиках объекта недвижимости с кадастровым номером** 55:36:090103:2509 :

№ п/п	Наименование характеристики	Значение характеристики
1	2	3
1.	Вид объекта недвижимости	Здание
2.	Ранее присвоенный государственный учетный номер (инвентарный) здания, сооружения, объекта незавершенного строительства	Инвентарный номер 6658432, Условный номер 55-55-01/087/2007-609
3.	Кадастровый номер земельного участка (земельных участков), в границах которого (которых) расположены здание, сооружение, объект незавершенного строительства	55:36:090109:246
4.	Уникальный учетный номер кадастрового квартала, в границах которого расположены здание, сооружение, объект незавершенного строительства	55:36:090103
5.	Адрес здания, сооружения, объекта незавершенного строительства	—
5.1.	Сведения о местоположении здания, сооружения, объекта незавершенного строительства (при отсутствии адреса) в структурированном в соответствии с федеральной информационной адресной системой виде	
5.2.	Дополнительные сведения о местоположении	Омская область, г Омск, ул Красных Зорь, д 54/1
6.	Иные сведения	—

**3. Пояснения к сведениям об объекте недвижимости с кадастровым номером** 55:36:090103:2509 :

1.	—
----	---

**1. Сведения о характерных точках контура объекта недвижимости с кадастровым номером** 55:36:090106:2182 :

Система координат			МСК-55, зона 2				Зона № <u>2</u>	
Обозначение характерных точек границ	Содержатся в Едином государственном реестре недвижимости			Определены в ходе выполнения комплексных кадастровых работ			Метод определения координат	Формулы, примененные для расчета средней квадратической погрешности определения координат характерных точек (Mt), м, с подставленными в такие формулы значениями и итоговые (вычисленные) значения Mt, м
	координаты, м		Радиус, м	координаты, м		Радиус, м		
	X	Y	R	X	Y	R		
1	2	3	4	5	6	7	8	9
н5850	—	—	—	482 451,04	2 164 812,15	—	—	Mt
н5860	—	—	—	482 451,57	2 164 819,19	—		
н5870	—	—	—	482 444,11	2 164 819,76	—		
н5880	—	—	—	482 410,62	2 164 822,34	—		
н5890	—	—	—	482 410,11	2 164 815,40	—		
н5900	—	—	—	482 418,27	2 164 814,77	—		
н5910	—	—	—	482 418,15	2 164 813,08	—		
н5920	—	—	—	482 421,06	2 164 812,77	—		
н5930	—	—	—	482 421,22	2 164 814,53	—		
н5940	—	—	—	482 426,48	2 164 814,11	—		
н5950	—	—	—	482 426,37	2 164 812,39	—		
н5960	—	—	—	482 429,29	2 164 812,13	—		
н5970	—	—	—	482 429,42	2 164 813,89	—		
н5980	—	—	—	482 443,58	2 164 812,75	—		
н5850	—	—	—	482 451,04	2 164 812,15	—		

**2. Сведения о характеристиках объекта недвижимости с кадастровым номером** 55:36:090106:2182 :

№ п/п	Наименование характеристики	Значение характеристики
1	2	3
1.	Вид объекта недвижимости	Здание

1	2	3
2.	Ранее присвоенный государственный учетный номер (инвентарный) здания, сооружения, объекта незавершенного строительства	Инвентарный номер 338053, Условный номер 55-55-01/039/2009-595
3.	Кадастровый номер земельного участка (земельных участков), в границах которого (которых) расположены здание, сооружение, объект незавершенного строительства	55:36:090109:26
4.	Уникальный учетный номер кадастрового квартала, в границах которого расположены здание, сооружение, объект незавершенного строительства	55:36:090106
5.	Адрес здания, сооружения, объекта незавершенного строительства	—
5.1.	Сведения о местоположении здания, сооружения, объекта незавершенного строительства (при отсутствии адреса) в структурированном в соответствии с федеральной информационной адресной системой виде	
5.2.	Дополнительные сведения о местоположении	Омская область, г Омск, ул 3 Линия, д 85
6.	Иные сведения	—

**3. Пояснения к сведениям об объекте недвижимости с кадастровым номером** 55:36:090106:2182 :

1. —

**1. Сведения о характерных точках контура объекта недвижимости с кадастровым номером** 55:36:090106:2225 :

Система координат МСК-55, зона 2 Зона № 2

Обозначение характерных точек границ	Содержатся в Едином государственном реестре недвижимости			Определены в ходе выполнения комплексных кадастровых работ			Метод определения координат	Формулы, примененные для расчета средней квадратической погрешности определения координат характерных точек (Mt), м, с подставленными в такие формулы значениями и итоговые (вычисленные) значения Mt, м
	координаты, м		Радиус, м	координаты, м		Радиус, м		
	X	Y	R	X	Y	R		
1	2	3	4	5	6	7	8	9
н599О	—	—	—	482 462,09	2 164 797,41	—	—	Mt
н600О	—	—	—	482 463,63	2 164 817,35	—		
н601О	—	—	—	482 453,39	2 164 818,14	—		
н602О	—	—	—	482 451,85	2 164 798,20	—		



1	2	3	4	5	6	7	8	9
н603О	—	—	—	482 343,45	2 164 988,09	—	—	Mt
н604О	—	—	—	482 344,24	2 164 994,39	—		
н605О	—	—	—	482 335,59	2 164 995,24	—		
н606О	—	—	—	482 334,93	2 164 988,95	—		
н603О	—	—	—	482 343,45	2 164 988,09	—		

**2. Сведения о характеристиках объекта недвижимости с кадастровым номером** 55:36:090107:1656 :

№ п/п	Наименование характеристики	Значение характеристики
1	2	3
1.	Вид объекта недвижимости	Здание
2.	Ранее присвоенный государственный учетный номер (инвентарный) здания, сооружения, объекта незавершенного строительства	Инвентарный номер 338871, Условный номер 55-55-01/048/2006-742
3.	Кадастровый номер земельного участка (земельных участков), в границах которого (которых) расположены здание, сооружение, объект незавершенного строительства	55:36:090109:224, 55:36:090109:41
4.	Уникальный учетный номер кадастрового квартала, в границах которого расположены здание, сооружение, объект незавершенного строительства	55:36:090107
5.	Адрес здания, сооружения, объекта незавершенного строительства	—
5.1.	Сведения о местоположении здания, сооружения, объекта незавершенного строительства (при отсутствии адреса) в структурированном в соответствии с федеральной информационной адресной системой виде	
5.2.	Дополнительные сведения о местоположении	Омская область, г Омск, ул Масленникова, д 131А
6.	Иные сведения	—

**3. Пояснения к сведениям об объекте недвижимости с кадастровым номером** 55:36:090107:1656 :

1.	—
----	---

**1. Сведения о характерных точках контура объекта недвижимости с кадастровым номером** 55:36:090107:1670 :

Система координат МСК-55, зона 2 Зона № 2

Обозначение характерных точек границ	Содержатся в Едином государственном реестре недвижимости			Определены в ходе выполнения комплексных кадастровых работ			Метод определения координат	Формулы, примененные для расчета средней квадратической погрешности определения координат характерных точек (Mt), м, с подставленными в такие формулы значениями и итоговые (вычисленные) значения Mt, м
	координаты, м		Радиус, м	координаты, м		Радиус, м		
	X	Y	R	X	Y	R		
1	2	3	4	5	6	7	8	9
н6070	—	—	—	482 419,54	2 165 234,70	—	—	Mt
н6080	—	—	—	482 420,99	2 165 250,01	—		
н6090	—	—	—	482 414,54	2 165 250,68	—		
н6100	—	—	—	482 414,40	2 165 249,41	—		
н6110	—	—	—	482 411,47	2 165 249,68	—		
н6120	—	—	—	482 411,58	2 165 251,03	—		
н6130	—	—	—	482 405,49	2 165 251,61	—		
н6140	—	—	—	482 405,33	2 165 250,36	—		
н6150	—	—	—	482 401,00	2 165 250,77	—		
н6160	—	—	—	482 392,68	2 165 251,53	—		
н6170	—	—	—	482 393,13	2 165 257,54	—		
н6180	—	—	—	482 394,28	2 165 257,40	—		
н6190	—	—	—	482 395,80	2 165 271,38	—		
н6200	—	—	—	482 394,15	2 165 271,62	—		
н6210	—	—	—	482 378,80	2 165 273,24	—		
н6220	—	—	—	482 376,52	2 165 247,32	—		
н6230	—	—	—	482 375,99	2 165 240,60	—		
н6240	—	—	—	482 377,35	2 165 240,46	—		
н6250	—	—	—	482 377,07	2 165 237,48	—		
н6260	—	—	—	482 416,19	2 165 233,56	—		

1	2	3	4	5	6	7	8	9
н6270	—	—	—	482 416,34	2 165 235,01	—	—	Mt
н6070	—	—	—	482 419,54	2 165 234,70	—		

**2. Сведения о характеристиках объекта недвижимости с кадастровым номером** 55:36:090107:1670 :

№ п/п	Наименование характеристики	Значение характеристики
1	2	3
1.	Вид объекта недвижимости	Здание
2.	Ранее присвоенный государственный учетный номер (инвентарный) здания, сооружения, объекта незавершенного строительства	Инвентарный номер 358135
3.	Кадастровый номер земельного участка (земельных участков), в границах которого (которых) расположены здание, сооружение, объект незавершенного строительства	55:36:090109:6177
4.	Уникальный учетный номер кадастрового квартала, в границах которого расположены здание, сооружение, объект незавершенного строительства	55:36:090109
5.	Адрес здания, сооружения, объекта незавершенного строительства	—
5.1.	Сведения о местоположении здания, сооружения, объекта незавершенного строительства (при отсутствии адреса) в структурированном в соответствии с федеральной информационной адресной системой виде	
5.2.	Дополнительные сведения о местоположении	Омская область, г Омск, ул Масленникова, д 45
6.	Иные сведения	—

**3. Пояснения к сведениям об объекте недвижимости с кадастровым номером** 55:36:090107:1670 :

1.	—
----	---

**1. Сведения о характерных точках контура объекта недвижимости с кадастровым номером** 55:36:090107:1696 :

Система координат		МСК-55, зона 2				Зона №		2
Обозначение характерных точек границ	Содержатся в Едином государственном реестре недвижимости			Определены в ходе выполнения комплексных кадастровых работ			Метод определения координат	Формулы, примененные для расчета средней квадратической погрешности определения координат характерных точек (Mt), м, с подставленными в такие формулы значениями и итоговые (вычисленные) значения Mt, м
	координаты, м		Радиус, м	координаты, м		Радиус, м		
	X	Y	R	X	Y	R		



1	2	3	4	5	6	7	8	9
н6200	—	—	—	482 394,15	2 165 271,62	—	—	Mt
н6280	—	—	—	482 394,41	2 165 273,86	—		
н6290	—	—	—	482 396,09	2 165 273,67	—		
н6300	—	—	—	482 396,54	2 165 279,78	—		
н6310	—	—	—	482 395,01	2 165 279,94	—		
н6320	—	—	—	482 395,66	2 165 287,04	—		
н6330	—	—	—	482 397,13	2 165 286,87	—		
н6340	—	—	—	482 398,40	2 165 299,54	—		
н6350	—	—	—	482 397,02	2 165 299,74	—		
н6360	—	—	—	482 397,20	2 165 302,02	—		
н6370	—	—	—	482 398,65	2 165 301,84	—		
н6380	—	—	—	482 399,14	2 165 307,77	—		
н6390	—	—	—	482 397,79	2 165 307,96	—		
н6400	—	—	—	482 398,49	2 165 315,34	—		
н6410	—	—	—	482 399,89	2 165 315,19	—		
н6420	—	—	—	482 400,54	2 165 322,24	—		
н6430	—	—	—	482 384,96	2 165 323,67	—		
н6440	—	—	—	482 384,54	2 165 320,61	—		
н6450	—	—	—	482 382,94	2 165 320,74	—		
н6460	—	—	—	482 382,31	2 165 313,49	—		
н6470	—	—	—	482 380,65	2 165 294,36	—		
н6210	—	—	—	482 378,80	2 165 273,24	—		
н6200	—	—	—	482 394,15	2 165 271,62	—		

**2. Сведения о характеристиках объекта недвижимости с кадастровым номером** 55:36:090107:1696 :

№ п/п	Наименование характеристики	Значение характеристики
1	2	3
1.	Вид объекта недвижимости	Здание

1	2	3
2.	Ранее присвоенный государственный учетный номер (инвентарный) здания, сооружения, объекта незавершенного строительства	Инвентарный номер 358143
3.	Кадастровый номер земельного участка (земельных участков), в границах которого (которых) расположены здание, сооружение, объект незавершенного строительства	55:36:090109:6177
4.	Уникальный учетный номер кадастрового квартала, в границах которого расположены здание, сооружение, объект незавершенного строительства	55:36:090107
5.	Адрес здания, сооружения, объекта незавершенного строительства	—
5.1.	Сведения о местоположении здания, сооружения, объекта незавершенного строительства (при отсутствии адреса) в структурированном в соответствии с федеральной информационной адресной системой виде	
5.2.	Дополнительные сведения о местоположении	Омская область, г Омск, ул Масленникова, д 45
6.	Иные сведения	—

**3. Пояснения к сведениям об объекте недвижимости с кадастровым номером 55:36:090107:1696 :**

1.	—
----	---

**1. Сведения о характерных точках контура объекта недвижимости с кадастровым номером 55:36:090107:1742 :**

Система координат		МСК-55, зона 2					Зона № <u>2</u>	
Обозначение характерных точек границ	Содержатся в Едином государственном реестре недвижимости			Определены в ходе выполнения комплексных кадастровых работ			Метод определения координат	Формулы, примененные для расчета средней квадратической погрешности определения координат характерных точек (Mt), м, с подставленными в такие формулы значениями и итоговые (вычисленные) значения Mt, м
	координаты, м		Радиус, м	координаты, м		Радиус, м		
	X	Y	R	X	Y	R		
1	2	3	4	5	6	7	8	9
н6480	—	—	—	482 405,95	2 165 096,13	—	—	Mt
н6490	—	—	—	482 408,02	2 165 095,98	—		
н6500	—	—	—	482 409,62	2 165 111,77	—		
н6510	—	—	—	482 411,20	2 165 111,67	—		

1	2	3	4	5	6	7	8	9
н6520	—	—	—	482 411,48	2 165 116,11	—	—	Mt
н6530	—	—	—	482 409,19	2 165 116,33	—		
н6540	—	—	—	482 409,91	2 165 126,26	—		
н6550	—	—	—	482 410,89	2 165 126,19	—		
н6560	—	—	—	482 411,72	2 165 134,39	—		
н6570	—	—	—	482 413,11	2 165 134,24	—		
н6580	—	—	—	482 413,53	2 165 138,40	—		
н6590	—	—	—	482 412,28	2 165 138,57	—		
н6600	—	—	—	482 414,14	2 165 157,95	—		
н6610	—	—	—	482 415,07	2 165 157,86	—		
н6620	—	—	—	482 415,45	2 165 161,97	—		
н6630	—	—	—	482 414,19	2 165 162,10	—		
н6640	—	—	—	482 414,96	2 165 170,23	—		
н6650	—	—	—	482 414,02	2 165 170,35	—		
н6660	—	—	—	482 414,84	2 165 180,66	—		
н6670	—	—	—	482 417,18	2 165 180,48	—		
н6680	—	—	—	482 417,56	2 165 184,41	—		
н6690	—	—	—	482 416,53	2 165 184,59	—		
н6700	—	—	—	482 417,59	2 165 200,83	—		
н6710	—	—	—	482 415,61	2 165 201,06	—		
н6720	—	—	—	482 415,88	2 165 204,47	—		
н6730	—	—	—	482 401,28	2 165 205,62	—		
н6740	—	—	—	482 399,55	2 165 188,09	—		
н6750	—	—	—	482 400,01	2 165 187,97	—		
н6760	—	—	—	482 399,72	2 165 184,92	—		
н6770	—	—	—	482 400,25	2 165 184,96	—		
н6780	—	—	—	482 399,20	2 165 169,37	—		

1	2	3	4	5	6	7	8	9
н6790	—	—	—	482 399,82	2 165 169,29	—	—	Mt
н6800	—	—	—	482 395,94	2 165 129,69	—		
н6810	—	—	—	482 395,11	2 165 129,77	—		
н6820	—	—	—	482 393,74	2 165 115,68	—		
н6830	—	—	—	482 392,93	2 165 115,75	—		
н6840	—	—	—	482 390,77	2 165 094,16	—		
н6850	—	—	—	482 405,50	2 165 092,71	—		
н6480	—	—	—	482 405,95	2 165 096,13	—		

**2. Сведения о характеристиках объекта недвижимости с кадастровым номером** 55:36:090107:1742 :

№ п/п	Наименование характеристики	Значение характеристики
1	2	3
1.	Вид объекта недвижимости	Здание
2.	Ранее присвоенный государственный учетный номер (инвентарный) здания, сооружения, объекта незавершенного строительства	Инвентарный номер 6659491
3.	Кадастровый номер земельного участка (земельных участков), в границах которого (которых) расположены здание, сооружение, объект незавершенного строительства	—
4.	Уникальный учетный номер кадастрового квартала, в границах которого расположены здание, сооружение, объект незавершенного строительства	55:36:090107
5.	Адрес здания, сооружения, объекта незавершенного строительства	—
5.1.	Сведения о местоположении здания, сооружения, объекта незавершенного строительства (при отсутствии адреса) в структурированном в соответствии с федеральной информационной адресной системой виде	
5.2.	Дополнительные сведения о местоположении	Омская область, г Омск, ул Масленникова, д 41
6.	Иные сведения	—

**3. Пояснения к сведениям об объекте недвижимости с кадастровым номером** 55:36:090107:1742 :

1.	—
----	---

1. Сведения о характерных точках контура объекта недвижимости с кадастровым номером <u>55:36:090107:1763</u> :								
Система координат <u>МСК-55, зона 2</u>			Зона № <u>2</u>					
Обозначение характерных точек границ	Содержатся в Едином государственном реестре недвижимости			Определены в ходе выполнения комплексных кадастровых работ			Метод определения координат	Формулы, примененные для расчета средней квадратической погрешности определения координат характерных точек (Mt), м, с подставленными в такие формулы значениями и итоговые (вычисленные) значения Mt, м
	координаты, м		Радиус, м	координаты, м		Радиус, м		
	X	Y	R	X	Y	R		
1	2	3	4	5	6	7	8	9
н6860	—	—	—	482 352,76	2 164 794,08	—	—	Mt
н6870	—	—	—	482 353,49	2 164 802,29	—		
н6880	—	—	—	482 350,58	2 164 802,55	—		
н6890	—	—	—	482 351,37	2 164 811,52	—		
н6900	—	—	—	482 354,27	2 164 811,27	—		
н6910	—	—	—	482 354,98	2 164 819,34	—		
н6920	—	—	—	482 353,31	2 164 819,46	—		
н6930	—	—	—	482 353,96	2 164 827,03	—		
н6940	—	—	—	482 352,69	2 164 827,14	—		
н6950	—	—	—	482 353,28	2 164 834,12	—		
н6960	—	—	—	482 355,46	2 164 833,95	—		
н6970	—	—	—	482 355,40	2 164 832,80	—		
н6980	—	—	—	482 364,93	2 164 831,94	—		
н6990	—	—	—	482 364,62	2 164 828,46	—		
н7000	—	—	—	482 371,76	2 164 827,83	—		
н7010	—	—	—	482 371,82	2 164 828,47	—		
н7020	—	—	—	482 377,03	2 164 828,01	—		
н7030	—	—	—	482 376,93	2 164 827,35	—		
н7040	—	—	—	482 384,75	2 164 826,66	—		
н7050	—	—	—	482 384,80	2 164 827,31	—		

1	2	3	4	5	6	7	8	9
Н7060	—	—	—	482 390,53	2 164 826,80	—	—	Mt
Н7070	—	—	—	482 390,48	2 164 826,15	—		
Н7080	—	—	—	482 397,26	2 164 825,55	—		
Н7090	—	—	—	482 398,25	2 164 836,80	—		
Н7100	—	—	—	482 397,67	2 164 836,85	—		
Н7110	—	—	—	482 397,77	2 164 838,18	—		
Н7120	—	—	—	482 392,12	2 164 838,70	—		
Н7130	—	—	—	482 392,26	2 164 840,75	—		
Н7140	—	—	—	482 385,13	2 164 841,44	—		
Н7150	—	—	—	482 384,99	2 164 839,94	—		
Н7160	—	—	—	482 379,02	2 164 840,48	—		
Н7170	—	—	—	482 379,13	2 164 841,87	—		
Н7180	—	—	—	482 372,06	2 164 842,51	—		
Н7190	—	—	—	482 371,88	2 164 840,53	—		
Н7200	—	—	—	482 366,92	2 164 840,96	—		
Н7210	—	—	—	482 367,11	2 164 842,97	—		
Н7220	—	—	—	482 360,16	2 164 843,57	—		
Н7230	—	—	—	482 360,10	2 164 843,57	—		
Н7240	—	—	—	482 360,06	2 164 842,99	—		
Н7250	—	—	—	482 354,78	2 164 843,46	—		
Н7260	—	—	—	482 354,83	2 164 844,06	—		
Н7270	—	—	—	482 342,91	2 164 845,12	—		
Н7280	—	—	—	482 342,32	2 164 838,70	—		
Н7290	—	—	—	482 339,53	2 164 838,99	—		
Н7300	—	—	—	482 338,30	2 164 825,24	—		
Н7310	—	—	—	482 341,08	2 164 825,00	—		
Н7320	—	—	—	482 340,14	2 164 814,44	—		

1	2	3	4	5	6	7	8	9
н733О	—	—	—	482 337,34	2 164 814,69	—	—	Мт
н734О	—	—	—	482 336,14	2 164 801,26	—		
н735О	—	—	—	482 338,95	2 164 800,99	—		
н736О	—	—	—	482 338,42	2 164 795,32	—		
н686О	—	—	—	482 352,76	2 164 794,08	—		

**2. Сведения о характеристиках объекта недвижимости с кадастровым номером** 55:36:090107:1763 :

№ п/п	Наименование характеристики	Значение характеристики
1	2	3
1.	Вид объекта недвижимости	Здание
2.	Ранее присвоенный государственный учетный номер (инвентарный) здания, сооружения, объекта незавершенного строительства	Инвентарный номер 6613970
3.	Кадастровый номер земельного участка (земельных участков), в границах которого (которых) расположены здание, сооружение, объект незавершенного строительства	55:36:090109:1016, 55:36:090109:191
4.	Уникальный учетный номер кадастрового квартала, в границах которого расположены здание, сооружение, объект незавершенного строительства	55:36:090109
5.	Адрес здания, сооружения, объекта незавершенного строительства	—
5.1.	Сведения о местоположении здания, сооружения, объекта незавершенного строительства (при отсутствии адреса) в структурированном в соответствии с федеральной информационной адресной системой виде	
5.2.	Дополнительные сведения о местоположении	Омская область, г Омск, ул Масленникова, д 23
6.	Иные сведения	—

**3. Пояснения к сведениям об объекте недвижимости с кадастровым номером** 55:36:090107:1763 :

1.	—
----	---

**1. Сведения о характерных точках контура объекта недвижимости с кадастровым номером** 55:36:090107:1804 :

Система координат		МСК-55, зона 2					Зона № <u>2</u>	
Обозначение характерных точек границ	Содержатся в Едином государственном реестре недвижимости			Определены в ходе выполнения комплексных кадастровых работ			Метод определения координат	Формулы, примененные для расчета средней квадратической погрешности определения координат характерных точек (Mt), м, с подставленными в такие формулы значениями и итоговые (вычисленные) значения Mt, м
	координаты, м		Радиус, м	координаты, м		Радиус, м		
	X	Y	R	X	Y	R		
1	2	3	4	5	6	7	8	9
н7370	—	—	—	482 332,91	2 164 966,94	—	—	Mt
н7380	—	—	—	482 339,40	2 164 966,36	—		
н7390	—	—	—	482 340,36	2 164 977,54	—		
н7400	—	—	—	482 333,90	2 164 978,26	—		
н7370	—	—	—	482 332,91	2 164 966,94	—		

**2. Сведения о характеристиках объекта недвижимости с кадастровым номером** 55:36:090107:1804 :

№ п/п	Наименование характеристики	Значение характеристики
1	2	3
1.	Вид объекта недвижимости	Здание
2.	Ранее присвоенный государственный учетный номер (инвентарный) здания, сооружения, объекта незавершенного строительства	Инвентарный номер 338889, Условный номер 55-55-01/086/2007-677
3.	Кадастровый номер земельного участка (земельных участков), в границах которого (которых) расположены здание, сооружение, объект незавершенного строительства	55:36:090109:222
4.	Уникальный учетный номер кадастрового квартала, в границах которого расположены здание, сооружение, объект незавершенного строительства	55:36:090109
5.	Адрес здания, сооружения, объекта незавершенного строительства	—
5.1.	Сведения о местоположении здания, сооружения, объекта незавершенного строительства (при отсутствии адреса) в структурированном в соответствии с федеральной информационной адресной системой виде	
5.2.	Дополнительные сведения о местоположении	Омская область, г. Омск, ул. Масленникова, д. 129



1	2	3
6.	Иные сведения	—

**3. Пояснения к сведениям об объекте недвижимости с кадастровым номером** 55:36:090107:1804 :

1.	—
----	---

**1. Сведения о характерных точках контура объекта недвижимости с кадастровым номером** 55:36:090107:1805 :

Система координат	<u>МСК-55, зона 2</u>	Зона № <u>2</u>
-------------------	-----------------------	-----------------

Обозначение характерных точек границ	Содержатся в Едином государственном реестре недвижимости			Определены в ходе выполнения комплексных кадастровых работ			Метод определения координат	Формулы, примененные для расчета средней квадратической погрешности определения координат характерных точек (Mt), м, с подставленными в такие формулы значениями и итоговые (вычисленные) значения Mt, м
	координаты, м		Радиус, м	координаты, м		Радиус, м		
	X	Y	R	X	Y	R		
1	2	3	4	5	6	7	8	9
н741О	—	—	—	482 346,50	2 165 014,72	—	—	Mt
н742О	—	—	—	482 337,84	2 165 015,32	—		
н743О	—	—	—	482 337,26	2 165 006,97	—		
н744О	—	—	—	482 345,92	2 165 006,37	—		
н741О	—	—	—	482 346,50	2 165 014,72	—		

**2. Сведения о характеристиках объекта недвижимости с кадастровым номером** 55:36:090107:1805 :

№ п/п	Наименование характеристики	Значение характеристики
1	2	3
1.	Вид объекта недвижимости	Здание
2.	Ранее присвоенный государственный учетный номер (инвентарный) здания, сооружения, объекта незавершенного строительства	Инвентарный номер 5-644-5
3.	Кадастровый номер земельного участка (земельных участков), в границах которого (которых) расположены здание, сооружение, объект незавершенного строительства	—
4.	Уникальный учетный номер кадастрового квартала, в границах которого расположены здание, сооружение, объект незавершенного строительства	55:36:090109

1	2	3
5.	Адрес здания, сооружения, объекта незавершенного строительства	—
5.1.	Сведения о местоположении здания, сооружения, объекта незавершенного строительства (при отсутствии адреса) в структурированном в соответствии с федеральной информационной адресной системой виде	
5.2.	Дополнительные сведения о местоположении	Омская область, г Омск, ул Масленникова, угол ул 6 Линия, д 131/92
6.	Иные сведения	—

**3. Пояснения к сведениям об объекте недвижимости с кадастровым номером** 55:36:090107:1805 :

1.	—
----	---

**1. Сведения о характерных точках контура объекта недвижимости с кадастровым номером** 55:36:090107:1837 :

Система координат	<u>МСК-55, зона 2</u>	Зона №	<u>2</u>
-------------------	-----------------------	--------	----------

Обозначение характерных точек границ	Содержатся в Едином государственном реестре недвижимости			Определены в ходе выполнения комплексных кадастровых работ			Метод определения координат	Формулы, примененные для расчета средней квадратической погрешности определения координат характерных точек (Mt), м, с подставленными в такие формулы значениями и итоговые (вычисленные) значения Mt, м
	координаты, м		Радиус, м	координаты, м		Радиус, м		
	X	Y	R	X	Y	R		
1	2	3	4	5	6	7	8	9
н7450	—	—	—	482 348,69	2 164 636,39	—	—	Mt
н7460	—	—	—	482 349,04	2 164 640,64	—		
н7470	—	—	—	482 350,46	2 164 640,53	—		
н7480	—	—	—	482 350,84	2 164 645,40	—		
н7490	—	—	—	482 348,35	2 164 645,62	—		
н7500	—	—	—	482 349,15	2 164 654,85	—		
н7510	—	—	—	482 351,90	2 164 654,59	—		
н7520	—	—	—	482 353,11	2 164 669,24	—		
н7530	—	—	—	482 350,52	2 164 669,46	—		
н7540	—	—	—	482 351,32	2 164 679,13	—		
н7550	—	—	—	482 354,26	2 164 678,92	—		

1	2	3	4	5	6	7	8	9
н7560	—	—	—	482 354,98	2 164 688,12	—	—	Mt
н7570	—	—	—	482 345,90	2 164 688,84	—		
н7580	—	—	—	482 345,78	2 164 687,34	—		
н7590	—	—	—	482 341,37	2 164 687,70	—		
н7600	—	—	—	482 340,36	2 164 687,04	—		
н7610	—	—	—	482 339,94	2 164 682,05	—		
н7620	—	—	—	482 337,47	2 164 682,34	—		
н7630	—	—	—	482 336,25	2 164 668,44	—		
н7640	—	—	—	482 338,91	2 164 668,22	—		
н7650	—	—	—	482 337,97	2 164 658,12	—		
н7660	—	—	—	482 335,32	2 164 658,35	—		
н7670	—	—	—	482 334,18	2 164 644,50	—		
н7680	—	—	—	482 336,72	2 164 644,28	—		
н7690	—	—	—	482 336,35	2 164 639,54	—		
н7700	—	—	—	482 337,19	2 164 638,75	—		
н7710	—	—	—	482 341,62	2 164 638,39	—		
н7720	—	—	—	482 341,52	2 164 637,09	—		
н7450	—	—	—	482 348,69	2 164 636,39	—		

**2. Сведения о характеристиках объекта недвижимости с кадастровым номером** 55:36:090107:1837 :

№ п/п	Наименование характеристики	Значение характеристики
1	2	3
1.	Вид объекта недвижимости	Здание
2.	Ранее присвоенный государственный учетный номер (инвентарный) здания, сооружения, объекта незавершенного строительства	Инвентарный номер 450874
3.	Кадастровый номер земельного участка (земельных участков), в границах которого (которых) расположены здание, сооружение, объект незавершенного строительства	55:36:090109:25

1	2	3
4.	Уникальный учетный номер кадастрового квартала, в границах которого расположены здание, сооружение, объект незавершенного строительства	55:36:090109
5.	Адрес здания, сооружения, объекта незавершенного строительства	—
5.1.	Сведения о местоположении здания, сооружения, объекта незавершенного строительства (при отсутствии адреса) в структурированном в соответствии с федеральной информационной адресной системой виде	
5.2.	Дополнительные сведения о местоположении	Омская область, г Омск, ул Масленникова, д 17
6.	Иные сведения	—

**3. Пояснения к сведениям об объекте недвижимости с кадастровым номером** 55:36:090107:1837 :

1. —

**1. Сведения о характерных точках контура объекта недвижимости с кадастровым номером** 55:36:090107:1841 :

Система координат МСК-55, зона 2 Зона № 2

Обозначение характерных точек границ	Содержатся в Едином государственном реестре недвижимости			Определены в ходе выполнения комплексных кадастровых работ			Метод определения координат	Формулы, примененные для расчета средней квадратической погрешности определения координат характерных точек (Mt), м, с подставленными в такие формулы значениями и итоговые (вычисленные) значения Mt, м
	координаты, м		Радиус, м	координаты, м		Радиус, м		
	X	Y	R	X	Y	R		
1	2	3	4	5	6	7	8	9
н7730	—	—	—	482 378,80	2 164 743,01	—	—	Mt
н7740	—	—	—	482 379,30	2 164 748,79	—		
н7750	—	—	—	482 378,03	2 164 748,91	—		
н7760	—	—	—	482 378,75	2 164 757,17	—		
н7770	—	—	—	482 365,02	2 164 758,40	—		
н7780	—	—	—	482 363,39	2 164 756,93	—		
н7790	—	—	—	482 363,29	2 164 755,74	—		
н7800	—	—	—	482 361,28	2 164 755,90	—		
н7810	—	—	—	482 361,52	2 164 758,52	—		

1	2	3	4	5	6	7	8	9
Н7820	—	—	—	482 353,67	2 164 759,21	—	—	Mt
Н7830	—	—	—	482 353,65	2 164 759,21	—		
Н7840	—	—	—	482 353,55	2 164 757,92	—		
Н7850	—	—	—	482 350,75	2 164 758,15	—		
Н7860	—	—	—	482 350,67	2 164 757,18	—		
Н7870	—	—	—	482 346,18	2 164 757,57	—		
Н7880	—	—	—	482 346,60	2 164 762,05	—		
Н7890	—	—	—	482 348,38	2 164 761,91	—		
Н7900	—	—	—	482 349,03	2 164 769,26	—		
Н7910	—	—	—	482 350,49	2 164 769,12	—		
Н7920	—	—	—	482 351,22	2 164 776,93	—		
Н7930	—	—	—	482 348,73	2 164 777,12	—		
Н7940	—	—	—	482 349,36	2 164 784,31	—		
Н7950	—	—	—	482 349,52	2 164 786,08	—		
Н7960	—	—	—	482 352,02	2 164 785,88	—		
Н6860	—	—	—	482 352,76	2 164 794,08	—		
Н7360	—	—	—	482 338,42	2 164 795,32	—		
Н7970	—	—	—	482 337,90	2 164 789,64	—		
Н7980	—	—	—	482 335,41	2 164 789,85	—		
Н7990	—	—	—	482 334,22	2 164 776,10	—		
Н8000	—	—	—	482 336,61	2 164 775,90	—		
Н8010	—	—	—	482 335,80	2 164 765,47	—		
Н8020	—	—	—	482 333,30	2 164 765,64	—		
Н8030	—	—	—	482 332,04	2 164 752,21	—		
Н8040	—	—	—	482 334,48	2 164 751,98	—		
Н8050	—	—	—	482 333,95	2 164 745,56	—		
Н8060	—	—	—	482 340,83	2 164 744,89	—		

1	2	3	4	5	6	7	8	9
н8070	—	—	—	482 340,72	2 164 743,62	—	—	Mt
н8080	—	—	—	482 347,99	2 164 743,03	—		
н8090	—	—	—	482 348,24	2 164 745,76	—		
н8100	—	—	—	482 358,12	2 164 744,87	—		
н8110	—	—	—	482 357,96	2 164 742,19	—		
н8120	—	—	—	482 371,55	2 164 740,85	—		
н8130	—	—	—	482 371,93	2 164 743,63	—		
н7730	—	—	—	482 378,80	2 164 743,01	—		

**2. Сведения о характеристиках объекта недвижимости с кадастровым номером** 55:36:090107:1841 :

№ п/п	Наименование характеристики	Значение характеристики
1	2	3
1.	Вид объекта недвижимости	Здание
2.	Ранее присвоенный государственный учетный номер (инвентарный) здания, сооружения, объекта незавершенного строительства	Инвентарный номер 367102
3.	Кадастровый номер земельного участка (земельных участков), в границах которого (которых) расположены здание, сооружение, объект незавершенного строительства	55:36:090109:191
4.	Уникальный учетный номер кадастрового квартала, в границах которого расположены здание, сооружение, объект незавершенного строительства	55:36:090109
5.	Адрес здания, сооружения, объекта незавершенного строительства	—
5.1.	Сведения о местоположении здания, сооружения, объекта незавершенного строительства (при отсутствии адреса) в структурированном в соответствии с федеральной информационной адресной системой виде	
5.2.	Дополнительные сведения о местоположении	Омская область, г. Омск, ул. Масленникова, д. 21
6.	Иные сведения	—

**3. Пояснения к сведениям об объекте недвижимости с кадастровым номером** 55:36:090107:1841 :

1.	—
----	---

**1. Сведения о характерных точках контура объекта недвижимости с кадастровым номером** 55:36:090107:1849 :

Система координат МСК-55, зона 2 Зона № 2

Обозначение характерных точек границ	Содержатся в Едином государственном реестре недвижимости			Определены в ходе выполнения комплексных кадастровых работ			Метод определения координат	Формулы, примененные для расчета средней квадратической погрешности определения координат характерных точек (Mt), м, с подставленными в такие формулы значениями и итоговые (вычисленные) значения Mt, м
	координаты, м		Радиус, м	координаты, м		Радиус, м		
	X	Y	R	X	Y	R		
1	2	3	4	5	6	7	8	9
н8140	—	—	—	482 460,63	2 165 239,85	—	—	Mt
н8150	—	—	—	482 462,04	2 165 256,02	—		
н8160	—	—	—	482 468,56	2 165 255,34	—		
н8170	—	—	—	482 468,81	2 165 259,12	—		
н8180	—	—	—	482 465,05	2 165 259,50	—		
н8190	—	—	—	482 465,94	2 165 269,41	—		
н8200	—	—	—	482 433,85	2 165 272,23	—		
н8210	—	—	—	482 433,06	2 165 262,34	—		
н8220	—	—	—	482 428,74	2 165 262,56	—		
н8230	—	—	—	482 428,49	2 165 258,38	—		
н8240	—	—	—	482 435,25	2 165 257,99	—		
н8250	—	—	—	482 434,01	2 165 241,97	—		
н8260	—	—	—	482 441,65	2 165 241,51	—		
н8270	—	—	—	482 441,60	2 165 238,55	—		
н8280	—	—	—	482 452,80	2 165 237,89	—		
н8290	—	—	—	482 453,02	2 165 240,39	—		
н8140	—	—	—	482 460,63	2 165 239,85	—		

**2. Сведения о характеристиках объекта недвижимости с кадастровым номером** 55:36:090107:1849 :

№ п/п	Наименование характеристики	Значение характеристики
1	2	3
1.	Вид объекта недвижимости	Здание

1	2	3
2.	Ранее присвоенный государственный учетный номер (инвентарный) здания, сооружения, объекта незавершенного строительства	Инвентарный номер 6628853, Условный номер 55-55-01/191/2008-338
3.	Кадастровый номер земельного участка (земельных участков), в границах которого (которых) расположены здание, сооружение, объект незавершенного строительства	55:36:090109:18
4.	Уникальный учетный номер кадастрового квартала, в границах которого расположены здание, сооружение, объект незавершенного строительства	55:36:090109
5.	Адрес здания, сооружения, объекта незавершенного строительства	—
5.1.	Сведения о местоположении здания, сооружения, объекта незавершенного строительства (при отсутствии адреса) в структурированном в соответствии с федеральной информационной адресной системой виде	
5.2.	Дополнительные сведения о местоположении	Омская область, город Омск, улица Масленникова, дом 43
6.	Иные сведения	—

**3. Пояснения к сведениям об объекте недвижимости с кадастровым номером 55:36:090107:1849 :**

1.	—
----	---

**1. Сведения о характерных точках контура объекта недвижимости с кадастровым номером 55:36:090109:1106 :**

Система координат <u>МСК-55, зона 2</u>		Зона № <u>2</u>						
Обозначение характерных точек границ	Содержатся в Едином государственном реестре недвижимости		Определены в ходе выполнения комплексных кадастровых работ			Метод определения координат	Формулы, примененные для расчета средней квадратической погрешности определения координат характерных точек (Mt), м, с подставленными в такие формулы значениями и итоговые (вычисленные) значения Mt, м	
	координаты, м		координаты, м		Радиус, м			
	X	Y	X	Y	R			
1	2	3	4	5	6	7	8	9
н8300	—	—	—	482 961,79	2 164 752,80	—	—	Mt
н8310	—	—	—	482 962,00	2 164 756,38	—		
н8320	—	—	—	482 963,16	2 164 756,32	—		
н8330	—	—	—	482 963,21	2 164 757,60	—		



1	2	3	4	5	6	7	8	9
н8340	—	—	—	482 964,86	2 164 757,51	—	—	Mt
н8350	—	—	—	482 965,07	2 164 762,59	—		
н8360	—	—	—	482 963,51	2 164 762,65	—		
н8370	—	—	—	482 963,52	2 164 764,15	—		
н8380	—	—	—	482 962,37	2 164 764,23	—		
н8390	—	—	—	482 962,49	2 164 766,37	—		
н8400	—	—	—	482 961,45	2 164 767,73	—		
н8410	—	—	—	482 959,91	2 164 767,80	—		
н8420	—	—	—	482 958,77	2 164 766,62	—		
н8430	—	—	—	482 958,65	2 164 764,49	—		
н8440	—	—	—	482 958,64	2 164 764,44	—		
н8450	—	—	—	482 957,97	2 164 764,44	—		
н8460	—	—	—	482 957,88	2 164 763,00	—		
н8470	—	—	—	482 955,54	2 164 763,12	—		
н8480	—	—	—	482 955,25	2 164 758,03	—		
н8490	—	—	—	482 957,67	2 164 757,85	—		
н8500	—	—	—	482 957,58	2 164 756,58	—		
н8510	—	—	—	482 958,27	2 164 756,56	—		
н8520	—	—	—	482 958,14	2 164 752,96	—		
н8300	—	—	—	482 961,79	2 164 752,80	—		

**2. Сведения о характеристиках объекта недвижимости с кадастровым номером** 55:36:090109:1106 :

№ п/п	Наименование характеристики	Значение характеристики
1	2	3
1.	Вид объекта недвижимости	Здание
2.	Ранее присвоенный государственный учетный номер (инвентарный) здания, сооружения, объекта незавершенного строительства	Инвентарный номер 6661814, Кадастровый номер 55:36:000000:6661814, Условный номер 55-55-01/216/2009-316

1	2	3
3.	Кадастровый номер земельного участка (земельных участков), в границах которого (которых) расположены здание, сооружение, объект незавершенного строительства	55:36:090109:1053
4.	Уникальный учетный номер кадастрового квартала, в границах которого расположены здание, сооружение, объект незавершенного строительства	55:36:090109
5.	Адрес здания, сооружения, объекта незавершенного строительства	—
5.1.	Сведения о местоположении здания, сооружения, объекта незавершенного строительства (при отсутствии адреса) в структурированном в соответствии с федеральной информационной адресной системой виде	
5.2.	Дополнительные сведения о местоположении	Омская область, г. Омск, ул. Куйбышева, д. 75, корп 1
6.	Иные сведения	—

**3. Пояснения к сведениям об объекте недвижимости с кадастровым номером** 55:36:090109:1106 :

1.	—
----	---

**1. Сведения о характерных точках контура объекта недвижимости с кадастровым номером** 55:36:090109:1112 :

Система координат МСК-55, зона 2 Зона № 2

Обозначение характерных точек границ	Содержатся в Едином государственном реестре недвижимости			Определены в ходе выполнения комплексных кадастровых работ			Метод определения координат	Формулы, примененные для расчета средней квадратической погрешности определения координат характерных точек (Mt), м, с подставленными в такие формулы значениями и итоговые (вычисленные) значения Mt, м
	координаты, м		Радиус, м	координаты, м		Радиус, м		
	X	Y	R	X	Y	R		
1	2	3	4	5	6	7	8	9
н853О	—	—	—	482 438,37	2 164 941,91	—	—	Mt
н854О	—	—	—	482 439,55	2 164 955,39	—		
н855О	—	—	—	482 433,09	2 164 955,96	—		
н856О	—	—	—	482 431,91	2 164 942,48	—		
н853О	—	—	—	482 438,37	2 164 941,91	—		

**2. Сведения о характеристиках объекта недвижимости с кадастровым номером** 55:36:090109:1112 :

№ п/п	Наименование характеристики	Значение характеристики
-------	-----------------------------	-------------------------

1	2	3
1.	Вид объекта недвижимости	Здание
2.	Ранее присвоенный государственный учетный номер (инвентарный) здания, сооружения, объекта незавершенного строительства	Инвентарный номер 337790, Условный номер 55-55-01/049/2011-184
3.	Кадастровый номер земельного участка (земельных участков), в границах которого (которых) расположены здание, сооружение, объект незавершенного строительства	55:36:090109:221
4.	Уникальный учетный номер кадастрового квартала, в границах которого расположены здание, сооружение, объект незавершенного строительства	55:36:090109
5.	Адрес здания, сооружения, объекта незавершенного строительства	—
5.1.	Сведения о местоположении здания, сооружения, объекта незавершенного строительства (при отсутствии адреса) в структурированном в соответствии с федеральной информационной адресной системой виде	
5.2.	Дополнительные сведения о местоположении	Омская область, г Омск, ул 5 Линия угол ул Ямская, д 125/45
6.	Иные сведения	—

**3. Пояснения к сведениям об объекте недвижимости с кадастровым номером** 55:36:090109:1112 :

1. —

**1. Сведения о характерных точках контура объекта недвижимости с кадастровым номером** 55:36:090109:1113 :

Система координат МСК-55, зона 2 Зона № 2

Обозначение характерных точек границ	Содержатся в Едином государственном реестре недвижимости			Определены в ходе выполнения комплексных кадастровых работ			Метод определения координат	Формулы, примененные для расчета средней квадратической погрешности определения координат характерных точек (Mt), м, с подставленными в такие формулы значениями и итоговые (вычисленные) значения Mt, м
	координаты, м		Радиус, м	координаты, м		Радиус, м		
	X	Y	R	X	Y	R		
1	2	3	4	5	6	7	8	9
н8570	—	—	—	482 492,96	2 164 904,81	—	—	Mt
н8580	—	—	—	482 494,01	2 164 916,54	—		
н8590	—	—	—	482 483,20	2 164 917,45	—		
н8600	—	—	—	482 482,71	2 164 909,85	—		

1	2	3	4	5	6	7	8	9
н8610	—	—	—	482 482,97	2 164 909,83	—	—	Мт
н8620	—	—	—	482 482,67	2 164 905,63	—		
н8570	—	—	—	482 492,96	2 164 904,81	—		

**2. Сведения о характеристиках объекта недвижимости с кадастровым номером** 55:36:090109:1113 :

№ п/п	Наименование характеристики	Значение характеристики
1	2	3
1.	Вид объекта недвижимости	Здание
2.	Ранее присвоенный государственный учетный номер (инвентарный) здания, сооружения, объекта незавершенного строительства	Инвентарный номер 337782, Условный номер 55-55-01/005/2006-978
3.	Кадастровый номер земельного участка (земельных участков), в границах которого (которых) расположены здание, сооружение, объект незавершенного строительства	55:36:090109:182
4.	Уникальный учетный номер кадастрового квартала, в границах которого расположены здание, сооружение, объект незавершенного строительства	55:36:090109
5.	Адрес здания, сооружения, объекта незавершенного строительства	—
5.1.	Сведения о местоположении здания, сооружения, объекта незавершенного строительства (при отсутствии адреса) в структурированном в соответствии с федеральной информационной адресной системой виде	
5.2.	Дополнительные сведения о местоположении	Омская область, г Омск, 5 Линия угол 20 лет РККА, д 112 угол 144
6.	Иные сведения	—

**3. Пояснения к сведениям об объекте недвижимости с кадастровым номером** 55:36:090109:1113 :

1.	—
----	---

**1. Сведения о характерных точках контура объекта недвижимости с кадастровым номером** 55:36:090109:1114 :

Система координат		МСК-55, зона 2					Зона № <u>2</u>	
Обозначение характерных точек границ	Содержатся в Едином государственном реестре недвижимости			Определены в ходе выполнения комплексных кадастровых работ			Метод определения координат	Формулы, примененные для расчета средней квадратической погрешности определения координат характерных точек (Mt), м, с подставленными в такие формулы значениями и итоговые (вычисленные) значения Mt, м
	координаты, м		Радиус, м	координаты, м		Радиус, м		
	X	Y	R	X	Y	R		
1	2	3	4	5	6	7	8	9
н863О	—	—	—	482 495,31	2 165 003,42	—	—	Mt
н864О	—	—	—	482 481,64	2 165 004,03	—		
н865О	—	—	—	482 481,26	2 164 994,94	—		
н866О	—	—	—	482 489,40	2 164 994,70	—		
н867О	—	—	—	482 492,43	2 164 994,61	—		
н868О	—	—	—	482 492,55	2 164 998,94	—		
н869О	—	—	—	482 495,04	2 164 998,82	—		
н863О	—	—	—	482 495,31	2 165 003,42	—		

**2. Сведения о характеристиках объекта недвижимости с кадастровым номером** 55:36:090109:1114 :

№ п/п	Наименование характеристики	Значение характеристики
1	2	3
1.	Вид объекта недвижимости	Здание
2.	Ранее присвоенный государственный учетный номер (инвентарный) здания, сооружения, объекта незавершенного строительства	Инвентарный номер 337774, Условный номер 55-55-01/142/2008-444
3.	Кадастровый номер земельного участка (земельных участков), в границах которого (которых) расположены здание, сооружение, объект незавершенного строительства	55:36:090109:247
4.	Уникальный учетный номер кадастрового квартала, в границах которого расположены здание, сооружение, объект незавершенного строительства	55:36:090109

1	2	3
5.	Адрес здания, сооружения, объекта незавершенного строительства	—
5.1.	Сведения о местоположении здания, сооружения, объекта незавершенного строительства (при отсутствии адреса) в структурированном в соответствии с федеральной информационной адресной системой виде	
5.2.	Дополнительные сведения о местоположении	Омская область, г. Омск, ул. 20 лет РККА угол 6 Линия, д. 152/82
6.	Иные сведения	—

**3. Пояснения к сведениям об объекте недвижимости с кадастровым номером** 55:36:090109:1114 :

1.	—
----	---

**1. Сведения о характерных точках контура объекта недвижимости с кадастровым номером** 55:36:090109:1116 :

Система координат	<u>МСК-55, зона 2</u>	Зона №	<u>2</u>
-------------------	-----------------------	--------	----------

Обозначение характерных точек границ	Содержатся в Едином государственном реестре недвижимости			Определены в ходе выполнения комплексных кадастровых работ			Метод определения координат	Формулы, примененные для расчета средней квадратической погрешности определения координат характерных точек (Mt), м, с подставленными в такие формулы значениями и итоговые (вычисленные) значения Mt, м
	координаты, м		Радиус, м	координаты, м		Радиус, м		
	X	Y	R	X	Y	R		
1	2	3	4	5	6	7	8	9
н8700	—	—	—	482 504,52	2 165 032,66	—	—	Mt
н8710	—	—	—	482 505,37	2 165 041,59	—		
н8720	—	—	—	482 495,66	2 165 042,51	—		
н8730	—	—	—	482 494,81	2 165 033,58	—		
н8700	—	—	—	482 504,52	2 165 032,66	—		

**2. Сведения о характеристиках объекта недвижимости с кадастровым номером** 55:36:090109:1116 :

№ п/п	Наименование характеристики	Значение характеристики
1	2	3
1.	Вид объекта недвижимости	Здание
2.	Ранее присвоенный государственный учетный номер (инвентарный) здания, сооружения, объекта незавершенного строительства	Инвентарный номер 337402, Условный номер 55-00-414759

1	2	3
3.	Кадастровый номер земельного участка (земельных участков), в границах которого (которых) расположены здание, сооружение, объект незавершенного строительства	55:36:090109:70
4.	Уникальный учетный номер кадастрового квартала, в границах которого расположены здание, сооружение, объект незавершенного строительства	55:36:090109
5.	Адрес здания, сооружения, объекта незавершенного строительства	—
5.1.	Сведения о местоположении здания, сооружения, объекта незавершенного строительства (при отсутствии адреса) в структурированном в соответствии с федеральной информационной адресной системой виде	
5.2.	Дополнительные сведения о местоположении	Омская область, г. Омск, ул 20 лет РККА угол ул 6 Линия, д 154/87
6.	Иные сведения	—

**3. Пояснения к сведениям об объекте недвижимости с кадастровым номером** 55:36:090109:1116 :

1.	—
----	---

**1. Сведения о характерных точках контура объекта недвижимости с кадастровым номером** 55:36:090109:1117 :

Система координат МСК-55, зона 2 Зона № 2

Обозначение характерных точек границ	Содержатся в Едином государственном реестре недвижимости			Определены в ходе выполнения комплексных кадастровых работ			Метод определения координат	Формулы, примененные для расчета средней квадратической погрешности определения координат характерных точек (Mt), м, с подставленными в такие формулы значениями и итоговые (вычисленные) значения Mt, м
	координаты, м		Радиус, м	координаты, м		Радиус, м		
	X	Y	R	X	Y	R		
1	2	3	4	5	6	7	8	9
н8740	—	—	—	482 490,30	2 165 046,32	—	—	Mt
н8750	—	—	—	482 490,94	2 165 056,34	—		
н8760	—	—	—	482 485,08	2 165 056,71	—		
н8770	—	—	—	482 484,44	2 165 046,69	—		
н8740	—	—	—	482 490,30	2 165 046,32	—		

**2. Сведения о характеристиках объекта недвижимости с кадастровым номером** 55:36:090109:1117 :

№ п/п	Наименование характеристики	Значение характеристики
-------	-----------------------------	-------------------------

1	2	3
1.	Вид объекта недвижимости	Здание
2.	Ранее присвоенный государственный учетный номер (инвентарный) здания, сооружения, объекта незавершенного строительства	Инвентарный номер 333179, Условный номер 55-55-01/162/2008-970
3.	Кадастровый номер земельного участка (земельных участков), в границах которого (которых) расположены здание, сооружение, объект незавершенного строительства	55:36:090109:70
4.	Уникальный учетный номер кадастрового квартала, в границах которого расположены здание, сооружение, объект незавершенного строительства	55:36:090109
5.	Адрес здания, сооружения, объекта незавершенного строительства	—
5.1.	Сведения о местоположении здания, сооружения, объекта незавершенного строительства (при отсутствии адреса) в структурированном в соответствии с федеральной информационной адресной системой виде	
5.2.	Дополнительные сведения о местоположении	Омская область, г.Омск ул 6 линия угол 20лет РККА, дом 87 угол154, Литера Б
6.	Иные сведения	—

**3. Пояснения к сведениям об объекте недвижимости с кадастровым номером** 55:36:090109:1117 :

1. —

**1. Сведения о характерных точках контура объекта недвижимости с кадастровым номером** 55:36:090109:1125 :

Система координат МСК-55, зона 2 Зона № 2

Обозначение характерных точек границ	Содержатся в Едином государственном реестре недвижимости			Определены в ходе выполнения комплексных кадастровых работ			Метод определения координат	Формулы, примененные для расчета средней квадратической погрешности определения координат характерных точек (Mt), м, с подставленными в такие формулы значениями и итоговые (вычисленные) значения Mt, м
	координаты, м		Радиус, м	координаты, м		Радиус, м		
	X	Y	R	X	Y	R		
1	2	3	4	5	6	7	8	9
н8780	—	—	—	483 174,52	2 165 287,56	—	—	Mt
н8790	—	—	—	483 174,83	2 165 294,33	—		
н8800	—	—	—	483 170,11	2 165 294,55	—		
н8810	—	—	—	483 169,80	2 165 287,78	—		





1	2	3	4	5	6	7	8	9
н882О	—	—	—	482 989,14	2 165 280,83	—	—	Мт
н883О	—	—	—	482 979,55	2 165 281,69	—		
н884О	—	—	—	482 979,12	2 165 276,92	—		
н885О	—	—	—	482 988,71	2 165 276,06	—		
н882О	—	—	—	482 989,14	2 165 280,83	—		

**2. Сведения о характеристиках объекта недвижимости с кадастровым номером** 55:36:090109:1127 :

№ п/п	Наименование характеристики	Значение характеристики
1	2	3
1.	Вид объекта недвижимости	Здание
2.	Ранее присвоенный государственный учетный номер (инвентарный) здания, сооружения, объекта незавершенного строительства	Инвентарный номер 6575922
3.	Кадастровый номер земельного участка (земельных участков), в границах которого (которых) расположены здание, сооружение, объект незавершенного строительства	—
4.	Уникальный учетный номер кадастрового квартала, в границах которого расположены здание, сооружение, объект незавершенного строительства	55:36:090109
5.	Адрес здания, сооружения, объекта незавершенного строительства	—
5.1.	Сведения о местоположении здания, сооружения, объекта незавершенного строительства (при отсутствии адреса) в структурированном в соответствии с федеральной информационной адресной системой виде	
5.2.	Дополнительные сведения о местоположении	Омская область, г Омск, ул Богдана Хмельницкого, д 130Б
6.	Иные сведения	—

**3. Пояснения к сведениям об объекте недвижимости с кадастровым номером** 55:36:090109:1127 :

1.	—
----	---

**1. Сведения о характерных точках контура объекта недвижимости с кадастровым номером** 55:36:090109:1129 :

Система координат		МСК-55, зона 2					Зона № <u>2</u>	
Обозначение характерных точек границ	Содержатся в Едином государственном реестре недвижимости			Определены в ходе выполнения комплексных кадастровых работ			Метод определения координат	Формулы, примененные для расчета средней квадратической погрешности определения координат характерных точек (Mt), м, с подставленными в такие формулы значениями и итоговые (вычисленные) значения Mt, м
	координаты, м		Радиус, м	координаты, м		Радиус, м		
	X	Y	R	X	Y	R		
1	2	3	4	5	6	7	8	9
н886О	—	—	—	482 676,57	2 165 369,79	—	—	Mt
н887О	—	—	—	482 670,50	2 165 370,08	—		
н888О	—	—	—	482 670,17	2 165 363,25	—		
н889О	—	—	—	482 676,24	2 165 362,96	—		
н886О	—	—	—	482 676,57	2 165 369,79	—		

**2. Сведения о характеристиках объекта недвижимости с кадастровым номером** 55:36:090109:1129 :

№ п/п	Наименование характеристики	Значение характеристики
1	2	3
1.	Вид объекта недвижимости	Здание
2.	Ранее присвоенный государственный учетный номер (инвентарный) здания, сооружения, объекта незавершенного строительства	Инвентарный номер 6669587
3.	Кадастровый номер земельного участка (земельных участков), в границах которого (которых) расположены здание, сооружение, объект незавершенного строительства	55:36:090109:1007
4.	Уникальный учетный номер кадастрового квартала, в границах которого расположены здание, сооружение, объект незавершенного строительства	55:36:090109
5.	Адрес здания, сооружения, объекта незавершенного строительства	—
5.1.	Сведения о местоположении здания, сооружения, объекта незавершенного строительства (при отсутствии адреса) в структурированном в соответствии с федеральной информационной адресной системой виде	
5.2.	Дополнительные сведения о местоположении	Омская область, г. Омск, ул. Богдана Хмельницкого, д. 140

1	2	3
6.	Иные сведения	—

**3. Пояснения к сведениям об объекте недвижимости с кадастровым номером** 55:36:090109:1129 :

1.	—
----	---

**1. Сведения о характерных точках контура объекта недвижимости с кадастровым номером** 55:36:090109:1130 :

Система координат	<u>МСК-55, зона 2</u>	Зона № <u>2</u>
-------------------	-----------------------	-----------------

Обозначение характерных точек границ	Содержатся в Едином государственном реестре недвижимости			Определены в ходе выполнения комплексных кадастровых работ			Метод определения координат	Формулы, примененные для расчета средней квадратической погрешности определения координат характерных точек (Mt), м, с подставленными в такие формулы значениями и итоговые (вычисленные) значения Mt, м
	координаты, м		Радиус, м	координаты, м		Радиус, м		
	X	Y	R	X	Y	R		
1	2	3	4	5	6	7	8	9
н8900	—	—	—	482 706,12	2 165 317,17	—	—	Mt
н8910	—	—	—	482 706,39	2 165 320,81	—		
н8920	—	—	—	482 699,86	2 165 321,30	—		
н8930	—	—	—	482 699,59	2 165 317,66	—		
н8900	—	—	—	482 706,12	2 165 317,17	—		

**2. Сведения о характеристиках объекта недвижимости с кадастровым номером** 55:36:090109:1130 :

№ п/п	Наименование характеристики	Значение характеристики
1	2	3
1.	Вид объекта недвижимости	Здание
2.	Ранее присвоенный государственный учетный номер (инвентарный) здания, сооружения, объекта незавершенного строительства	Инвентарный номер 150007164
3.	Кадастровый номер земельного участка (земельных участков), в границах которого (которых) расположены здание, сооружение, объект незавершенного строительства	55:36:090109:140
4.	Уникальный учетный номер кадастрового квартала, в границах которого расположены здание, сооружение, объект незавершенного строительства	55:36:090109

1	2	3
5.	Адрес здания, сооружения, объекта незавершенного строительства	—
5.1.	Сведения о местоположении здания, сооружения, объекта незавершенного строительства (при отсутствии адреса) в структурированном в соответствии с федеральной информационной адресной системой виде	
5.2.	Дополнительные сведения о местоположении	Омская область, г Омск, ул Богдана Хмельницкого, д 140/1, гараж №7
6.	Иные сведения	—

**3. Пояснения к сведениям об объекте недвижимости с кадастровым номером** 55:36:090109:1130 :

1.	—
----	---

**1. Сведения о характерных точках контура объекта недвижимости с кадастровым номером** 55:36:090109:1131 :

Система координат	<u>МСК-55, зона 2</u>	Зона №	<u>2</u>
-------------------	-----------------------	--------	----------

Обозначение характерных точек границ	Содержатся в Едином государственном реестре недвижимости			Определены в ходе выполнения комплексных кадастровых работ			Метод определения координат	Формулы, примененные для расчета средней квадратической погрешности определения координат характерных точек (Mt), м, с подставленными в такие формулы значениями и итоговые (вычисленные) значения Mt, м
	координаты, м		Радиус, м	координаты, м		Радиус, м		
	X	Y	R	X	Y	R		
1	2	3	4	5	6	7	8	9
н8940	—	—	—	482 410,43	2 165 380,31	—	—	Mt
н8950	—	—	—	482 411,42	2 165 394,34	—		
н8960	—	—	—	482 375,31	2 165 397,37	—		
н8970	—	—	—	482 374,32	2 165 383,40	—		
н8940	—	—	—	482 410,43	2 165 380,31	—		

**2. Сведения о характеристиках объекта недвижимости с кадастровым номером** 55:36:090109:1131 :

№ п/п	Наименование характеристики	Значение характеристики
1	2	3
1.	Вид объекта недвижимости	Здание
2.	Ранее присвоенный государственный учетный номер (инвентарный) здания, сооружения, объекта незавершенного строительства	Инвентарный номер 5-599

1	2	3
3.	Кадастровый номер земельного участка (земельных участков), в границах которого (которых) расположены здание, сооружение, объект незавершенного строительства	55:36:090109:6176
4.	Уникальный учетный номер кадастрового квартала, в границах которого расположены здание, сооружение, объект незавершенного строительства	55:36:090109
5.	Адрес здания, сооружения, объекта незавершенного строительства	—
5.1.	Сведения о местоположении здания, сооружения, объекта незавершенного строительства (при отсутствии адреса) в структурированном в соответствии с федеральной информационной адресной системой виде	
5.2.	Дополнительные сведения о местоположении	Омская область, г. Омск, ул. Богдана Хмельницкого, д. 150
6.	Иные сведения	—

**3. Пояснения к сведениям об объекте недвижимости с кадастровым номером** 55:36:090109:1131 :

1.	—
----	---

**1. Сведения о характерных точках контура объекта недвижимости с кадастровым номером** 55:36:090109:1179 :

Система координат МСК-55, зона 2 Зона № 2

Обозначение характерных точек границ	Содержатся в Едином государственном реестре недвижимости			Определены в ходе выполнения комплексных кадастровых работ			Метод определения координат	Формулы, примененные для расчета средней квадратической погрешности определения координат характерных точек (Mt), м, с подставленными в такие формулы значениями и итоговые (вычисленные) значения Mt, м
	координаты, м		Радиус, м	координаты, м		Радиус, м		
	X	Y	R	X	Y	R		
1	2	3	4	5	6	7	8	9
н898О	—	—	—	482 709,86	2 165 342,25	—	—	Mt
н899О	—	—	—	482 710,12	2 165 346,75	—		
н900О	—	—	—	482 700,51	2 165 347,30	—		
н901О	—	—	—	482 700,25	2 165 342,80	—		
н898О	—	—	—	482 709,86	2 165 342,25	—		

**2. Сведения о характеристиках объекта недвижимости с кадастровым номером** 55:36:090109:1179 :

№ п/п	Наименование характеристики	Значение характеристики
-------	-----------------------------	-------------------------

1	2	3
1.	Вид объекта недвижимости	Здание
2.	Ранее присвоенный государственный учетный номер (инвентарный) здания, сооружения, объекта незавершенного строительства	Инвентарный номер 6669585
3.	Кадастровый номер земельного участка (земельных участков), в границах которого (которых) расположены здание, сооружение, объект незавершенного строительства	55:36:090109:1007
4.	Уникальный учетный номер кадастрового квартала, в границах которого расположены здание, сооружение, объект незавершенного строительства	55:36:090109
5.	Адрес здания, сооружения, объекта незавершенного строительства	—
5.1.	Сведения о местоположении здания, сооружения, объекта незавершенного строительства (при отсутствии адреса) в структурированном в соответствии с федеральной информационной адресной системой виде	
5.2.	Дополнительные сведения о местоположении	Омская область, г. Омск, ул. Богдана Хмельницкого, д. 140
6.	Иные сведения	—

**3. Пояснения к сведениям об объекте недвижимости с кадастровым номером** 55:36:090109:1179 :

1. —

**1. Сведения о характерных точках контура объекта недвижимости с кадастровым номером** 55:36:090109:1232 :

Система координат МСК-55, зона 2 Зона № 2

Обозначение характерных точек границ	Содержатся в Едином государственном реестре недвижимости			Определены в ходе выполнения комплексных кадастровых работ			Метод определения координат	Формулы, примененные для расчета средней квадратической погрешности определения координат характерных точек (Mt), м, с подставленными в такие формулы значениями и итоговые (вычисленные) значения Mt, м
	координаты, м		Радиус, м	координаты, м		Радиус, м		
	X	Y	R	X	Y	R		
1	2	3	4	5	6	7	8	9
н9020	—	—	—	483 007,39	2 165 292,68	—	—	Mt
н9030	—	—	—	483 007,39	2 165 298,20	—		
н9040	—	—	—	483 002,17	2 165 298,20	—		
н9050	—	—	—	483 002,17	2 165 292,68	—		





1	2	3	4	5	6	7	8	9
н9060	—	—	—	482 849,80	2 165 342,70	—	—	Mt
н9070	—	—	—	482 850,72	2 165 353,10	—		
н9080	—	—	—	482 853,37	2 165 352,95	—		
н9090	—	—	—	482 853,60	2 165 356,68	—		
н9100	—	—	—	482 803,61	2 165 361,27	—		
н9110	—	—	—	482 803,28	2 165 357,16	—		
н9120	—	—	—	482 806,00	2 165 356,87	—		
н9130	—	—	—	482 804,96	2 165 346,77	—		
н9060	—	—	—	482 849,80	2 165 342,70	—		

**2. Сведения о характеристиках объекта недвижимости с кадастровым номером** 55:36:090109:1275 :

№ п/п	Наименование характеристики	Значение характеристики
1	2	3
1.	Вид объекта недвижимости	Здание
2.	Ранее присвоенный государственный учетный номер (инвентарный) здания, сооружения, объекта незавершенного строительства	Инвентарный номер 444117
3.	Кадастровый номер земельного участка (земельных участков), в границах которого (которых) расположены здание, сооружение, объект незавершенного строительства	55:36:090109:1007
4.	Уникальный учетный номер кадастрового квартала, в границах которого расположены здание, сооружение, объект незавершенного строительства	55:36:090109
5.	Адрес здания, сооружения, объекта незавершенного строительства	—
5.1.	Сведения о местоположении здания, сооружения, объекта незавершенного строительства (при отсутствии адреса) в структурированном в соответствии с федеральной информационной адресной системой виде	
5.2.	Дополнительные сведения о местоположении	Омская область, г Омск, ул Богдана Хмельницкого, д 136
6.	Иные сведения	—

**3. Пояснения к сведениям об объекте недвижимости с кадастровым номером** 55:36:090109:1275 :

1.	—
----	---

**1. Сведения о характерных точках контура объекта недвижимости с кадастровым номером** 55:36:090109:1339 :

Система координат		МСК-55, зона 2					Зона № <u>2</u>	
Обозначение характерных точек границ	Содержатся в Едином государственном реестре недвижимости			Определены в ходе выполнения комплексных кадастровых работ			Метод определения координат	Формулы, примененные для расчета средней квадратической погрешности определения координат характерных точек (Mt), м, с подставленными в такие формулы значениями и итоговые (вычисленные) значения Mt, м
	координаты, м		Радиус, м	координаты, м		Радиус, м		
	X	Y	R	X	Y	R		
1	2	3	4	5	6	7	8	9
н9140	—	—	—	483 266,32	2 165 323,52	—	—	Mt
н9150	—	—	—	483 175,12	2 165 330,90	—		
н9160	—	—	—	483 173,32	2 165 308,72	—		
н9170	—	—	—	483 188,60	2 165 307,78	—		
н9180	—	—	—	483 189,16	2 165 318,15	—		
н9190	—	—	—	483 193,76	2 165 317,89	—		
н9200	—	—	—	483 193,72	2 165 315,64	—		
н9210	—	—	—	483 265,48	2 165 309,87	—		
н9140	—	—	—	483 266,32	2 165 323,52	—		

**2. Сведения о характеристиках объекта недвижимости с кадастровым номером** 55:36:090109:1339 :

№ п/п	Наименование характеристики	Значение характеристики
1	2	3
1.	Вид объекта недвижимости	Здание
2.	Ранее присвоенный государственный учетный номер (инвентарный) здания, сооружения, объекта незавершенного строительства	Инвентарный номер 443655
3.	Кадастровый номер земельного участка (земельных участков), в границах которого (которых) расположены здание, сооружение, объект незавершенного строительства	55:36:090109:1007
4.	Уникальный учетный номер кадастрового квартала, в границах которого расположены здание, сооружение, объект незавершенного строительства	55:36:090109

1	2	3
5.	Адрес здания, сооружения, объекта незавершенного строительства	—
5.1.	Сведения о местоположении здания, сооружения, объекта незавершенного строительства (при отсутствии адреса) в структурированном в соответствии с федеральной информационной адресной системой виде	
5.2.	Дополнительные сведения о местоположении	Омская область, г Омск, ул Богдана Хмельницкого, д 126
6.	Иные сведения	—

**3. Пояснения к сведениям об объекте недвижимости с кадастровым номером** 55:36:090109:1339 :

**1. Сведения о характерных точках контура объекта недвижимости с кадастровым номером** 55:36:090109:1341 :

Система координат МСК-55, зона 2 Зона № 2

Обозначение характерных точек границ	Содержатся в Едином государственном реестре недвижимости			Определены в ходе выполнения комплексных кадастровых работ			Метод определения координат	Формулы, примененные для расчета средней квадратической погрешности определения координат характерных точек (Mt), м, с подставленными в такие формулы значениями и итоговые (вычисленные) значения Mt, м
	координаты, м		Радиус, м	координаты, м		Радиус, м		
	X	Y	R	X	Y	R		
1	2	3	4	5	6	7	8	9
н9220	—	—	—	482 857,47	2 165 305,77	—	—	Mt
н9230	—	—	—	482 859,50	2 165 328,00	—		
н9240	—	—	—	482 849,55	2 165 328,91	—		
н9250	—	—	—	482 848,51	2 165 317,30	—		
н9260	—	—	—	482 853,37	2 165 317,03	—		
н9270	—	—	—	482 852,65	2 165 306,04	—		
н9220	—	—	—	482 857,47	2 165 305,77	—		

**2. Сведения о характеристиках объекта недвижимости с кадастровым номером** 55:36:090109:1341 :

№ п/п	Наименование характеристики	Значение характеристики
1	2	3
1.	Вид объекта недвижимости	Здание

1	2	3
2.	Ранее присвоенный государственный учетный номер (инвентарный) здания, сооружения, объекта незавершенного строительства	Инвентарный номер 6617955, Условный номер 55-55-01/013/2012-167
3.	Кадастровый номер земельного участка (земельных участков), в границах которого (которых) расположены здание, сооружение, объект незавершенного строительства	55:36:090109:3584
4.	Уникальный учетный номер кадастрового квартала, в границах которого расположены здание, сооружение, объект незавершенного строительства	55:36:090109
5.	Адрес здания, сооружения, объекта незавершенного строительства	—
5.1.	Сведения о местоположении здания, сооружения, объекта незавершенного строительства (при отсутствии адреса) в структурированном в соответствии с федеральной информационной адресной системой виде	
5.2.	Дополнительные сведения о местоположении	Омская область, г Омск, ул Богдана Хмельницкого, д 134
6.	Иные сведения	—

**3. Пояснения к сведениям об объекте недвижимости с кадастровым номером 55:36:090109:1341 :**

1.	—
----	---

**1. Сведения о характерных точках контура объекта недвижимости с кадастровым номером 55:36:090109:1342 :**

Система координат <u>МСК-55, зона 2</u>		Зона № <u>2</u>						
Обозначение характерных точек границ	Содержатся в Едином государственном реестре недвижимости			Определены в ходе выполнения комплексных кадастровых работ			Метод определения координат	Формулы, примененные для расчета средней квадратической погрешности определения координат характерных точек (Mt), м, с подставленными в такие формулы значениями и итоговые (вычисленные) значения Mt, м
	координаты, м		Радиус, м	координаты, м		Радиус, м		
	X	Y	R	X	Y	R		
1	2	3	4	5	6	7	8	9
н9280	—	—	—	482 669,10	2 165 344,41	—	—	Mt
н9290	—	—	—	482 683,26	2 165 343,45	—		
н9300	—	—	—	482 683,52	2 165 347,34	—		
н9310	—	—	—	482 669,36	2 165 348,30	—		



1	2	3	4	5	6	7	8	9
н898О	—	—	—	482 709,86	2 165 342,25	—	—	Mt
н932О	—	—	—	482 722,85	2 165 341,49	—		
н933О	—	—	—	482 723,59	2 165 354,26	—		
н934О	—	—	—	482 724,35	2 165 367,27	—		
н935О	—	—	—	482 678,17	2 165 369,96	—		
н936О	—	—	—	482 677,41	2 165 356,95	—		
н937О	—	—	—	482 710,58	2 165 355,02	—		
н898О	—	—	—	482 709,86	2 165 342,25	—		

**2. Сведения о характеристиках объекта недвижимости с кадастровым номером** 55:36:090109:1402 :

№ п/п	Наименование характеристики	Значение характеристики
1	2	3
1.	Вид объекта недвижимости	Здание
2.	Ранее присвоенный государственный учетный номер (инвентарный) здания, сооружения, объекта незавершенного строительства	Инвентарный номер 52:401:002:000064950
3.	Кадастровый номер земельного участка (земельных участков), в границах которого (которых) расположены здание, сооружение, объект незавершенного строительства	—
4.	Уникальный учетный номер кадастрового квартала, в границах которого расположены здание, сооружение, объект незавершенного строительства	55:36:090109
5.	Адрес здания, сооружения, объекта незавершенного строительства	—
5.1.	Сведения о местоположении здания, сооружения, объекта незавершенного строительства (при отсутствии адреса) в структурированном в соответствии с федеральной информационной адресной системой виде	
5.2.	Дополнительные сведения о местоположении	Омская область, г. Омск, ул. Богдана Хмельницкого, д. 140
6.	Иные сведения	—

**3. Пояснения к сведениям об объекте недвижимости с кадастровым номером** 55:36:090109:1402 :

1.	—
----	---

**1. Сведения о характерных точках контура объекта недвижимости с кадастровым номером** 55:36:090109:1471 :

Система координат		МСК-55, зона 2					Зона № <u>2</u>	
Обозначение характерных точек границ	Содержатся в Едином государственном реестре недвижимости			Определены в ходе выполнения комплексных кадастровых работ			Метод определения координат	Формулы, примененные для расчета средней квадратической погрешности определения координат характерных точек (Mt), м, с подставленными в такие формулы значениями и итоговые (вычисленные) значения Mt, м
	координаты, м		Радиус, м	координаты, м		Радиус, м		
	X	Y	R	X	Y	R		
1	2	3	4	5	6	7	8	9
н9380	—	—	—	482 686,91	2 165 343,20	—	—	Mt
н9390	—	—	—	482 697,62	2 165 342,39	—		
н9400	—	—	—	482 698,08	2 165 348,52	—		
н9410	—	—	—	482 687,37	2 165 349,33	—		
н9380	—	—	—	482 686,91	2 165 343,20	—		

**2. Сведения о характеристиках объекта недвижимости с кадастровым номером** 55:36:090109:1471 :

№ п/п	Наименование характеристики	Значение характеристики
1	2	3
1.	Вид объекта недвижимости	Здание
2.	Ранее присвоенный государственный учетный номер (инвентарный) здания, сооружения, объекта незавершенного строительства	Инвентарный номер 6669586
3.	Кадастровый номер земельного участка (земельных участков), в границах которого (которых) расположены здание, сооружение, объект незавершенного строительства	55:36:090109:1007
4.	Уникальный учетный номер кадастрового квартала, в границах которого расположены здание, сооружение, объект незавершенного строительства	55:36:090109
5.	Адрес здания, сооружения, объекта незавершенного строительства	—
5.1.	Сведения о местоположении здания, сооружения, объекта незавершенного строительства (при отсутствии адреса) в структурированном в соответствии с федеральной информационной адресной системой виде	
5.2.	Дополнительные сведения о местоположении	Омская область, г. Омск, ул. Богдана Хмельницкого, д. 140

1	2	3
6.	Иные сведения	—

**3. Пояснения к сведениям об объекте недвижимости с кадастровым номером** 55:36:090109:1471 :

1.	—
----	---

**1. Сведения о характерных точках контура объекта недвижимости с кадастровым номером** 55:36:090109:1474 :

Система координат	<u>МСК-55, зона 2</u>	Зона № <u>2</u>
-------------------	-----------------------	-----------------

Обозначение характерных точек границ	Содержатся в Едином государственном реестре недвижимости			Определены в ходе выполнения комплексных кадастровых работ			Метод определения координат	Формулы, примененные для расчета средней квадратической погрешности определения координат характерных точек (Mt), м, с подставленными в такие формулы значениями и итоговые (вычисленные) значения Mt, м
	координаты, м		Радиус, м	координаты, м		Радиус, м		
	X	Y	R	X	Y	R		
1	2	3	4	5	6	7	8	9
н942О	—	—	—	482 652,59	2 165 373,92	—	—	Mt
н943О	—	—	—	482 616,99	2 165 376,97	—		
н944О	—	—	—	482 615,79	2 165 363,01	—		
н945О	—	—	—	482 651,39	2 165 359,96	—		
н942О	—	—	—	482 652,59	2 165 373,92	—		

**2. Сведения о характеристиках объекта недвижимости с кадастровым номером** 55:36:090109:1474 :

№ п/п	Наименование характеристики	Значение характеристики
1	2	3
1.	Вид объекта недвижимости	Здание
2.	Ранее присвоенный государственный учетный номер (инвентарный) здания, сооружения, объекта незавершенного строительства	Инвентарный номер 444075, Условный номер 55-55-01/038/2006-153
3.	Кадастровый номер земельного участка (земельных участков), в границах которого (которых) расположены здание, сооружение, объект незавершенного строительства	55:36:090109:141
4.	Уникальный учетный номер кадастрового квартала, в границах которого расположены здание, сооружение, объект незавершенного строительства	55:36:090109



1	2	3
5.	Адрес здания, сооружения, объекта незавершенного строительства	—
5.1.	Сведения о местоположении здания, сооружения, объекта незавершенного строительства (при отсутствии адреса) в структурированном в соответствии с федеральной информационной адресной системой виде	
5.2.	Дополнительные сведения о местоположении	Омская область, г Омск, ул Богдана Хмельницкого, д 142
6.	Иные сведения	—

**3. Пояснения к сведениям об объекте недвижимости с кадастровым номером** 55:36:090109:1474 :

1.	—
----	---

**1. Сведения о характерных точках контура объекта недвижимости с кадастровым номером** 55:36:090109:1475 :

Система координат	<u>МСК-55, зона 2</u>	Зона №	<u>2</u>
-------------------	-----------------------	--------	----------

Обозначение характерных точек границ	Содержатся в Едином государственном реестре недвижимости			Определены в ходе выполнения комплексных кадастровых работ			Метод определения координат	Формулы, примененные для расчета средней квадратической погрешности определения координат характерных точек (Mt), м, с подставленными в такие формулы значениями и итоговые (вычисленные) значения Mt, м
	координаты, м		Радиус, м	координаты, м		Радиус, м		
	X	Y	R	X	Y	R		
1	2	3	4	5	6	7	8	9
н9460	—	—	—	482 533,55	2 165 369,92	—	—	Mt
н9470	—	—	—	482 534,74	2 165 384,12	—		
н9480	—	—	—	482 499,06	2 165 387,14	—		
н9490	—	—	—	482 497,77	2 165 372,99	—		
н9460	—	—	—	482 533,55	2 165 369,92	—		

**2. Сведения о характеристиках объекта недвижимости с кадастровым номером** 55:36:090109:1475 :

№ п/п	Наименование характеристики	Значение характеристики
1	2	3
1.	Вид объекта недвижимости	Здание
2.	Ранее присвоенный государственный учетный номер (инвентарный) здания, сооружения, объекта незавершенного строительства	Инвентарный номер 336941, Условный номер 55-55-01/172/2011-682

1	2	3
3.	Кадастровый номер земельного участка (земельных участков), в границах которого (которых) расположены здание, сооружение, объект незавершенного строительства	55:36:090109:194
4.	Уникальный учетный номер кадастрового квартала, в границах которого расположены здание, сооружение, объект незавершенного строительства	55:36:090109
5.	Адрес здания, сооружения, объекта незавершенного строительства	—
5.1.	Сведения о местоположении здания, сооружения, объекта незавершенного строительства (при отсутствии адреса) в структурированном в соответствии с федеральной информационной адресной системой виде	
5.2.	Дополнительные сведения о местоположении	Омская область, г. Омск, ул. Богдана Хмельницкого, д. 146
6.	Иные сведения	—

**3. Пояснения к сведениям об объекте недвижимости с кадастровым номером** 55:36:090109:1475 :

1.	—
----	---

**1. Сведения о характерных точках контура объекта недвижимости с кадастровым номером** 55:36:090109:1532 :

Система координат МСК-55, зона 2 Зона № 2

Обозначение характерных точек границ	Содержатся в Едином государственном реестре недвижимости			Определены в ходе выполнения комплексных кадастровых работ			Метод определения координат	Формулы, примененные для расчета средней квадратической погрешности определения координат характерных точек (Mt), м, с подставленными в такие формулы значениями и итоговые (вычисленные) значения Mt, м
	координаты, м		Радиус, м	координаты, м		Радиус, м		
	X	Y	R	X	Y	R		
1	2	3	4	5	6	7	8	9
н9500	—	—	—	482 904,77	2 165 301,27	—	—	Mt
н9510	—	—	—	482 909,06	2 165 351,78	—		
н9520	—	—	—	482 863,52	2 165 355,98	—		
н9530	—	—	—	482 863,24	2 165 352,10	—		
н9540	—	—	—	482 866,01	2 165 351,82	—		
н9550	—	—	—	482 865,14	2 165 341,16	—		
н9560	—	—	—	482 887,29	2 165 339,13	—		

1	2	3	4	5	6	7	8	9
н9570	—	—	—	482 887,57	2 165 341,71	—	—	Mt
н9580	—	—	—	482 895,25	2 165 341,20	—		
н9590	—	—	—	482 893,51	2 165 315,28	—		
н9600	—	—	—	482 891,76	2 165 315,43	—		
н9610	—	—	—	482 890,63	2 165 302,51	—		
н9500	—	—	—	482 904,77	2 165 301,27	—		

**2. Сведения о характеристиках объекта недвижимости с кадастровым номером** 55:36:090109:1532 :

№ п/п	Наименование характеристики	Значение характеристики
1	2	3
1.	Вид объекта недвижимости	Здание
2.	Ранее присвоенный государственный учетный номер (инвентарный) здания, сооружения, объекта незавершенного строительства	Инвентарный номер 444133
3.	Кадастровый номер земельного участка (земельных участков), в границах которого (которых) расположены здание, сооружение, объект незавершенного строительства	55:36:090109:1007
4.	Уникальный учетный номер кадастрового квартала, в границах которого расположены здание, сооружение, объект незавершенного строительства	55:36:090109
5.	Адрес здания, сооружения, объекта незавершенного строительства	—
5.1.	Сведения о местоположении здания, сооружения, объекта незавершенного строительства (при отсутствии адреса) в структурированном в соответствии с федеральной информационной адресной системой виде	
5.2.	Дополнительные сведения о местоположении	Омская область, г Омск, ул Богдана Хмельницкого, д 134
6.	Иные сведения	—

**3. Пояснения к сведениям об объекте недвижимости с кадастровым номером** 55:36:090109:1532 :

1.	—
----	---

**1. Сведения о характерных точках контура объекта недвижимости с кадастровым номером** 55:36:090109:1591 :

Система координат <u>МСК-55, зона 2</u>							Зона № <u>2</u>	
Обозначение характерных точек границ	Содержатся в Едином государственном реестре недвижимости			Определены в ходе выполнения комплексных кадастровых работ			Метод определения координат	Формулы, примененные для расчета средней квадратической погрешности определения координат характерных точек (Mt), м, с подставленными в такие формулы значениями и итоговые (вычисленные) значения Mt, м
	координаты, м		Радиус, м	координаты, м		Радиус, м		
	X	Y	R	X	Y	R		
1	2	3	4	5	6	7	8	9
н9620	—	—	—	482 675,89	2 164 616,82	—	—	Mt
н9630	—	—	—	482 685,35	2 164 616,06	—		
н9640	—	—	—	482 685,72	2 164 621,23	—		
н9650	—	—	—	482 680,42	2 164 621,68	—		
н9660	—	—	—	482 681,58	2 164 635,54	—		
н9670	—	—	—	482 687,44	2 164 634,93	—		
н9680	—	—	—	482 687,87	2 164 637,99	—		
н9690	—	—	—	482 717,11	2 164 635,64	—		
н9700	—	—	—	482 718,14	2 164 648,58	—		
н9710	—	—	—	482 657,98	2 164 653,87	—		
н9720	—	—	—	482 656,95	2 164 640,95	—		
н9730	—	—	—	482 677,84	2 164 638,90	—		
н9620	—	—	—	482 675,89	2 164 616,82	—		

**2. Сведения о характеристиках объекта недвижимости с кадастровым номером** 55:36:090109:1591 :

№ п/п	Наименование характеристики	Значение характеристики
1	2	3
1.	Вид объекта недвижимости	Здание
2.	Ранее присвоенный государственный учетный номер (инвентарный) здания, сооружения, объекта незавершенного строительства	Инвентарный номер 444570, Условный номер 55-55-01/035/2007-423

1	2	3
3.	Кадастровый номер земельного участка (земельных участков), в границах которого (которых) расположены здание, сооружение, объект незавершенного строительства	55:36:090109:49
4.	Уникальный учетный номер кадастрового квартала, в границах которого расположены здание, сооружение, объект незавершенного строительства	55:36:090109
5.	Адрес здания, сооружения, объекта незавершенного строительства	—
5.1.	Сведения о местоположении здания, сооружения, объекта незавершенного строительства (при отсутствии адреса) в структурированном в соответствии с федеральной информационной адресной системой виде	
5.2.	Дополнительные сведения о местоположении	Омская область, г Омск, ул Куйбышева, д 77
6.	Иные сведения	—

**3. Пояснения к сведениям об объекте недвижимости с кадастровым номером** 55:36:090109:1591 :

1.	—
----	---

**1. Сведения о характерных точках контура объекта недвижимости с кадастровым номером** 55:36:090109:1592 :

Система координат МСК-55, зона 2 Зона № 2

Обозначение характерных точек границ	Содержатся в Едином государственном реестре недвижимости			Определены в ходе выполнения комплексных кадастровых работ			Метод определения координат	Формулы, примененные для расчета средней квадратической погрешности определения координат характерных точек (Mt), м, с подставленными в такие формулы значениями и итоговые (вычисленные) значения Mt, м
	координаты, м		Радиус, м	координаты, м		Радиус, м		
	X	Y	R	X	Y	R		
1	2	3	4	5	6	7	8	9
н9740	—	—	—	482 880,25	2 164 711,91	—	—	Mt
н9750	—	—	—	482 880,44	2 164 716,11	—		
н9760	—	—	—	482 877,00	2 164 716,27	—		
н9770	—	—	—	482 876,81	2 164 712,07	—		
н9740	—	—	—	482 880,25	2 164 711,91	—		

**2. Сведения о характеристиках объекта недвижимости с кадастровым номером** 55:36:090109:1592 :

№ п/п	Наименование характеристики	Значение характеристики
-------	-----------------------------	-------------------------

1	2	3
1.	Вид объекта недвижимости	Здание
2.	Ранее присвоенный государственный учетный номер (инвентарный) здания, сооружения, объекта незавершенного строительства	Инвентарный номер 6659601, Условный номер 55-55-01/084/2005-742
3.	Кадастровый номер земельного участка (земельных участков), в границах которого (которых) расположены здание, сооружение, объект незавершенного строительства	55:36:090109:49
4.	Уникальный учетный номер кадастрового квартала, в границах которого расположены здание, сооружение, объект незавершенного строительства	55:36:090109
5.	Адрес здания, сооружения, объекта незавершенного строительства	—
5.1.	Сведения о местоположении здания, сооружения, объекта незавершенного строительства (при отсутствии адреса) в структурированном в соответствии с федеральной информационной адресной системой виде	
5.2.	Дополнительные сведения о местоположении	Омская область, г. Омск, ул. Куйбышева, д. 77
6.	Иные сведения	—

**3. Пояснения к сведениям об объекте недвижимости с кадастровым номером** 55:36:090109:1592 :

1. —

**1. Сведения о характерных точках контура объекта недвижимости с кадастровым номером** 55:36:090109:1593 :

Система координат МСК-55, зона 2 Зона № 2

Обозначение характерных точек границ	Содержатся в Едином государственном реестре недвижимости			Определены в ходе выполнения комплексных кадастровых работ			Метод определения координат	Формулы, примененные для расчета средней квадратической погрешности определения координат характерных точек (Mt), м, с подставленными в такие формулы значениями и итоговые (вычисленные) значения Mt, м
	координаты, м		Радиус, м	координаты, м		Радиус, м		
	X	Y	R	X	Y	R		
1	2	3	4	5	6	7	8	9
n1120	—	—	—	482 781,44	2 164 862,15	—	—	Mt
n1130	—	—	—	482 781,78	2 164 871,99	—		
n1140	—	—	—	482 776,59	2 164 872,17	—		
n1150	—	—	—	482 776,99	2 164 883,69	—		

1	2	3	4	5	6	7	8	9
н11160	—	—	—	482 771,64	2 164 883,88	—	—	Mt
н11170	—	—	—	482 771,36	2 164 875,77	—		
н11180	—	—	—	482 757,22	2 164 876,26	—		
н11190	—	—	—	482 757,51	2 164 884,78	—		
н11200	—	—	—	482 749,04	2 164 885,07	—		
н11210	—	—	—	482 748,54	2 164 870,80	—		
н11220	—	—	—	482 747,64	2 164 870,83	—		
н11230	—	—	—	482 747,40	2 164 863,78	—		
н11120	—	—	—	482 781,44	2 164 862,15	—		

**2. Сведения о характеристиках объекта недвижимости с кадастровым номером** 55:36:090109:1593 :

№ п/п	Наименование характеристики	Значение характеристики
1	2	3
1.	Вид объекта недвижимости	Здание
2.	Ранее присвоенный государственный учетный номер (инвентарный) здания, сооружения, объекта незавершенного строительства	Инвентарный номер 4444695, Инвентарный номер 444695, Условный номер 55-55-01/084/2005-741
3.	Кадастровый номер земельного участка (земельных участков), в границах которого (которых) расположены здание, сооружение, объект незавершенного строительства	55:36:090109:49
4.	Уникальный учетный номер кадастрового квартала, в границах которого расположены здание, сооружение, объект незавершенного строительства	55:36:090109
5.	Адрес здания, сооружения, объекта незавершенного строительства	—
5.1.	Сведения о местоположении здания, сооружения, объекта незавершенного строительства (при отсутствии адреса) в структурированном в соответствии с федеральной информационной адресной системой виде	
5.2.	Дополнительные сведения о местоположении	Омская область, г. Омск, ул. Куйбышева, д. 77
6.	Иные сведения	—

**3. Пояснения к сведениям об объекте недвижимости с кадастровым номером** 55:36:090109:1593 :

1.	—
----	---

**1. Сведения о характерных точках контура объекта недвижимости с кадастровым номером** 55:36:090109:1594 :

Система координат		МСК-55, зона 2					Зона № <u>2</u>	
Обозначение характерных точек границ	Содержатся в Едином государственном реестре недвижимости			Определены в ходе выполнения комплексных кадастровых работ			Метод определения координат	Формулы, примененные для расчета средней квадратической погрешности определения координат характерных точек (Mt), м, с подставленными в такие формулы значениями и итоговые (вычисленные) значения Mt, м
	координаты, м		Радиус, м	координаты, м		Радиус, м		
	X	Y	R	X	Y	R		
1	2	3	4	5	6	7	8	9
н9780	—	—	—	482 985,61	2 164 877,63	—	—	Mt
н9790	—	—	—	482 986,39	2 164 888,06	—		
н9800	—	—	—	482 949,60	2 164 891,50	—		
н9810	—	—	—	482 948,82	2 164 881,26	—		
н9780	—	—	—	482 985,61	2 164 877,63	—		

**2. Сведения о характеристиках объекта недвижимости с кадастровым номером** 55:36:090109:1594 :

№ п/п	Наименование характеристики	Значение характеристики
1	2	3
1.	Вид объекта недвижимости	Здание
2.	Ранее присвоенный государственный учетный номер (инвентарный) здания, сооружения, объекта незавершенного строительства	Инвентарный номер 6586986, Условный номер 55-55-01/222/2009-603
3.	Кадастровый номер земельного участка (земельных участков), в границах которого (которых) расположены здание, сооружение, объект незавершенного строительства	55:36:090109:1003
4.	Уникальный учетный номер кадастрового квартала, в границах которого расположены здание, сооружение, объект незавершенного строительства	55:36:090109
5.	Адрес здания, сооружения, объекта незавершенного строительства	—
5.1.	Сведения о местоположении здания, сооружения, объекта незавершенного строительства (при отсутствии адреса) в структурированном в соответствии с федеральной информационной адресной системой виде	
5.2.	Дополнительные сведения о местоположении	Омская область, г. Омск, ул. Куйбышева, д. 77, корп 1



1	2	3
6.	Иные сведения	—

**3. Пояснения к сведениям об объекте недвижимости с кадастровым номером** 55:36:090109:1594 :

1.	—
----	---

**1. Сведения о характерных точках контура объекта недвижимости с кадастровым номером** 55:36:090109:1596 :

Система координат	<u>МСК-55, зона 2</u>	Зона № <u>2</u>
-------------------	-----------------------	-----------------

Обозначение характерных точек границ	Содержатся в Едином государственном реестре недвижимости			Определены в ходе выполнения комплексных кадастровых работ			Метод определения координат	Формулы, примененные для расчета средней квадратической погрешности определения координат характерных точек (Mt), м, с подставленными в такие формулы значениями и итоговые (вычисленные) значения Mt, м
	координаты, м		Радиус, м	координаты, м		Радиус, м		
	X	Y	R	X	Y	R		
1	2	3	4	5	6	7	8	9
н9820	—	—	—	483 016,38	2 164 871,14	—	—	Mt
н9830	—	—	—	483 017,14	2 164 879,10	—		
н9840	—	—	—	483 013,21	2 164 879,51	—		
н9850	—	—	—	483 013,94	2 164 887,28	—		
н9860	—	—	—	483 007,05	2 164 887,90	—		
н9870	—	—	—	483 006,87	2 164 886,06	—		
н9880	—	—	—	482 994,94	2 164 887,12	—		
н9890	—	—	—	482 995,06	2 164 889,04	—		
н9900	—	—	—	482 988,72	2 164 889,65	—		
н9910	—	—	—	482 987,23	2 164 873,77	—		
н9920	—	—	—	482 994,45	2 164 873,24	—		
н9930	—	—	—	483 006,76	2 164 872,06	—		
н9820	—	—	—	483 016,38	2 164 871,14	—		

**2. Сведения о характеристиках объекта недвижимости с кадастровым номером** 55:36:090109:1596 :

№ п/п	Наименование характеристики	Значение характеристики
1	2	3
1.	Вид объекта недвижимости	Здание

1	2	3
2.	Ранее присвоенный государственный учетный номер (инвентарный) здания, сооружения, объекта незавершенного строительства	Инвентарный номер 6663915, Условный номер 55-55-01/235/2009-631
3.	Кадастровый номер земельного участка (земельных участков), в границах которого (которых) расположены здание, сооружение, объект незавершенного строительства	55:36:090109:1061
4.	Уникальный учетный номер кадастрового квартала, в границах которого расположены здание, сооружение, объект незавершенного строительства	55:36:090109
5.	Адрес здания, сооружения, объекта незавершенного строительства	—
5.1.	Сведения о местоположении здания, сооружения, объекта незавершенного строительства (при отсутствии адреса) в структурированном в соответствии с федеральной информационной адресной системой виде	
5.2.	Дополнительные сведения о местоположении	Омская область, г Омск, ул Куйбышева, д 77, корп 3
6.	Иные сведения	—

**3. Пояснения к сведениям об объекте недвижимости с кадастровым номером 55:36:090109:1596 :**

1.	—
----	---

**1. Сведения о характерных точках контура объекта недвижимости с кадастровым номером 55:36:090109:1599 :**

Система координат <u>МСК-55, зона 2</u>		Зона № <u>2</u>						
Обозначение характерных точек границ	Содержатся в Едином государственном реестре недвижимости			Определены в ходе выполнения комплексных кадастровых работ			Метод определения координат	Формулы, примененные для расчета средней квадратической погрешности определения координат характерных точек (Mt), м, с подставленными в такие формулы значениями и итоговые (вычисленные) значения Mt, м
	координаты, м		Радиус, м	координаты, м		Радиус, м		
	X	Y	R	X	Y	R		
1	2	3	4	5	6	7	8	9
н9940	—	—	—	482 947,60	2 164 877,65	—	—	Mt
н9950	—	—	—	482 948,61	2 164 891,33	—		
н9960	—	—	—	482 923,10	2 164 893,35	—		
н9970	—	—	—	482 922,83	2 164 887,36	—		

1	2	3	4	5	6	7	8	9
н998О	—	—	—	482 919,19	2 164 887,55	—	—	Мт
н999О	—	—	—	482 918,77	2 164 879,54	—		
н1000О	—	—	—	482 929,17	2 164 878,92	—		
н1001О	—	—	—	482 940,58	2 164 878,12	—		
н994О	—	—	—	482 947,60	2 164 877,65	—		

**2. Сведения о характеристиках объекта недвижимости с кадастровым номером** 55:36:090109:1599 :

№ п/п	Наименование характеристики	Значение характеристики
1	2	3
1.	Вид объекта недвижимости	Здание
2.	Ранее присвоенный государственный учетный номер (инвентарный) здания, сооружения, объекта незавершенного строительства	Инвентарный номер 6661813, Условный номер 55-55-01/122/2006-347
3.	Кадастровый номер земельного участка (земельных участков), в границах которого (которых) расположены здание, сооружение, объект незавершенного строительства	55:36:090109:1003
4.	Уникальный учетный номер кадастрового квартала, в границах которого расположены здание, сооружение, объект незавершенного строительства	55:36:090109
5.	Адрес здания, сооружения, объекта незавершенного строительства	—
5.1.	Сведения о местоположении здания, сооружения, объекта незавершенного строительства (при отсутствии адреса) в структурированном в соответствии с федеральной информационной адресной системой виде	
5.2.	Дополнительные сведения о местоположении	Омская область, г. Омск, ул. Куйбышева, д. 77, корп 2
6.	Иные сведения	—

**3. Пояснения к сведениям об объекте недвижимости с кадастровым номером** 55:36:090109:1599 :

1.	—
----	---

**1. Сведения о характерных точках контура объекта недвижимости с кадастровым номером** 55:36:090109:1601 :

Система координат		МСК-55, зона 2					Зона № <u>2</u>	
Обозначение характерных точек границ	Содержатся в Едином государственном реестре недвижимости			Определены в ходе выполнения комплексных кадастровых работ			Метод определения координат	Формулы, примененные для расчета средней квадратической погрешности определения координат характерных точек (Mt), м, с подставленными в такие формулы значениями и итоговые (вычисленные) значения Mt, м
	координаты, м		Радиус, м	координаты, м		Радиус, м		
	X	Y	R	X	Y	R		
1	2	3	4	5	6	7	8	9
н11380	—	—	—	482 860,15	2 164 840,45	—	—	Mt
н11390	—	—	—	482 861,16	2 164 862,75	—		
н11400	—	—	—	482 829,80	2 164 864,11	—		
н11410	—	—	—	482 828,79	2 164 841,82	—		
н11380	—	—	—	482 860,15	2 164 840,45	—		

**2. Сведения о характеристиках объекта недвижимости с кадастровым номером** 55:36:090109:1601 :

№ п/п	Наименование характеристики	Значение характеристики
1	2	3
1.	Вид объекта недвижимости	Здание
2.	Ранее присвоенный государственный учетный номер (инвентарный) здания, сооружения, объекта незавершенного строительства	Инвентарный номер 6665207
3.	Кадастровый номер земельного участка (земельных участков), в границах которого (которых) расположены здание, сооружение, объект незавершенного строительства	55:36:090109:49
4.	Уникальный учетный номер кадастрового квартала, в границах которого расположены здание, сооружение, объект незавершенного строительства	55:36:090109
5.	Адрес здания, сооружения, объекта незавершенного строительства	—
5.1.	Сведения о местоположении здания, сооружения, объекта незавершенного строительства (при отсутствии адреса) в структурированном в соответствии с федеральной информационной адресной системой виде	
5.2.	Дополнительные сведения о местоположении	Омская область, г. Омск, ул. Куйбышева, д. 77

1	2	3
6.	Иные сведения	—

**3. Пояснения к сведениям об объекте недвижимости с кадастровым номером** 55:36:090109:1601 :

1.	—
----	---

**1. Сведения о характерных точках контура объекта недвижимости с кадастровым номером** 55:36:090109:1605 :

Система координат	<u>МСК-55, зона 2</u>	Зона № <u>2</u>
-------------------	-----------------------	-----------------

Обозначение характерных точек границ	Содержатся в Едином государственном реестре недвижимости			Определены в ходе выполнения комплексных кадастровых работ			Метод определения координат	Формулы, примененные для расчета средней квадратической погрешности определения координат характерных точек (Mt), м, с подставленными в такие формулы значениями и итоговые (вычисленные) значения Mt, м
	координаты, м		Радиус, м	координаты, м		Радиус, м		
	X	Y	R	X	Y	R		
1	2	3	4	5	6	7	8	9
н1002О	—	—	—	482 659,74	2 164 615,26	—	—	Mt
н1003О	—	—	—	482 658,68	2 164 599,24	—		
н1004О	—	—	—	482 720,24	2 164 593,53	—		
н1005О	—	—	—	482 719,75	2 164 587,83	—		
н1006О	—	—	—	482 731,79	2 164 586,76	—		
н1007О	—	—	—	482 750,73	2 164 585,08	—		
н1008О	—	—	—	482 755,78	2 164 646,39	—		
н1009О	—	—	—	482 736,56	2 164 647,96	—		
н1010О	—	—	—	482 733,51	2 164 608,80	—		
н1011О	—	—	—	482 685,63	2 164 613,04	—		
н1012О	—	—	—	482 685,83	2 164 616,00	—		
н1013О	—	—	—	482 672,53	2 164 617,07	—		
н1014О	—	—	—	482 672,41	2 164 617,06	—		
н1015О	—	—	—	482 672,19	2 164 614,25	—		
н1002О	—	—	—	482 659,74	2 164 615,26	—		

**2. Сведения о характеристиках объекта недвижимости с кадастровым номером** 55:36:090109:1605 :

№ п/п	Наименование характеристики	Значение характеристики
-------	-----------------------------	-------------------------

1	2	3
1.	Вид объекта недвижимости	Здание
2.	Ранее присвоенный государственный учетный номер (инвентарный) здания, сооружения, объекта незавершенного строительства	Инвентарный номер 444588, Условный номер 55-55-01/035/2007-413
3.	Кадастровый номер земельного участка (земельных участков), в границах которого (которых) расположены здание, сооружение, объект незавершенного строительства	—
4.	Уникальный учетный номер кадастрового квартала, в границах которого расположены здание, сооружение, объект незавершенного строительства	55:36:090109
5.	Адрес здания, сооружения, объекта незавершенного строительства	—
5.1.	Сведения о местоположении здания, сооружения, объекта незавершенного строительства (при отсутствии адреса) в структурированном в соответствии с федеральной информационной адресной системой виде	
5.2.	Дополнительные сведения о местоположении	Омская область, г. Омск, ул. Куйбышева, д. 79 А
6.	Иные сведения	—

**3. Пояснения к сведениям об объекте недвижимости с кадастровым номером** 55:36:090109:1605 :

1. —

**1. Сведения о характерных точках контура объекта недвижимости с кадастровым номером** 55:36:090109:1606 :

Система координат МСК-55, зона 2 Зона № 2

Обозначение характерных точек границ	Содержатся в Едином государственном реестре недвижимости			Определены в ходе выполнения комплексных кадастровых работ			Метод определения координат	Формулы, примененные для расчета средней квадратической погрешности определения координат характерных точек (Mt), м, с подставленными в такие формулы значениями и итоговые (вычисленные) значения Mt, м
	координаты, м		Радиус, м	координаты, м		Радиус, м		
	X	Y	R	X	Y	R		
1	2	3	4	5	6	7	8	9
н10160	—	—	—	482 568,79	2 164 651,92	—	—	Mt
н10170	—	—	—	482 569,69	2 164 663,73	—		
н10180	—	—	—	482 520,53	2 164 667,60	—		
н10190	—	—	—	482 520,00	2 164 660,17	—		

1	2	3	4	5	6	7	8	9
н10200	—	—	—	482 540,61	2 164 658,73	—	—	Мт
н10210	—	—	—	482 540,73	2 164 660,74	—		
н10220	—	—	—	482 563,09	2 164 658,61	—		
н10230	—	—	—	482 562,60	2 164 652,68	—		
н10160	—	—	—	482 568,79	2 164 651,92	—		

**2. Сведения о характеристиках объекта недвижимости с кадастровым номером** 55:36:090109:1606 :

№ п/п	Наименование характеристики	Значение характеристики
1	2	3
1.	Вид объекта недвижимости	Здание
2.	Ранее присвоенный государственный учетный номер (инвентарный) здания, сооружения, объекта незавершенного строительства	Инвентарный номер 6662737, Условный номер 55-55-01/035/2007-408
3.	Кадастровый номер земельного участка (земельных участков), в границах которого (которых) расположены здание, сооружение, объект незавершенного строительства	55:36:090109:7587
4.	Уникальный учетный номер кадастрового квартала, в границах которого расположены здание, сооружение, объект незавершенного строительства	55:36:090109
5.	Адрес здания, сооружения, объекта незавершенного строительства	—
5.1.	Сведения о местоположении здания, сооружения, объекта незавершенного строительства (при отсутствии адреса) в структурированном в соответствии с федеральной информационной адресной системой виде	
5.2.	Дополнительные сведения о местоположении	Омская область, г Омск, ул Куйбышева, д 79 А
6.	Иные сведения	—

**3. Пояснения к сведениям об объекте недвижимости с кадастровым номером** 55:36:090109:1606 :

1.	—
----	---

**1. Сведения о характерных точках контура объекта недвижимости с кадастровым номером** 55:36:090109:1609 :

Система координат		МСК-55, зона 2					Зона № <u>2</u>	
Обозначение характерных точек границ	Содержатся в Едином государственном реестре недвижимости			Определены в ходе выполнения комплексных кадастровых работ			Метод определения координат	Формулы, примененные для расчета средней квадратической погрешности определения координат характерных точек (Mt), м, с подставленными в такие формулы значениями и итоговые (вычисленные) значения Mt, м
	координаты, м		Радиус, м	координаты, м		Радиус, м		
	X	Y	R	X	Y	R		
1	2	3	4	5	6	7	8	9
н10240	—	—	—	482 900,34	2 165 251,78	—	—	Mt
н10250	—	—	—	482 903,73	2 165 290,00	—		
н10260	—	—	—	482 889,73	2 165 291,24	—		
н10270	—	—	—	482 886,34	2 165 253,02	—		
н10240	—	—	—	482 900,34	2 165 251,78	—		

**2. Сведения о характеристиках объекта недвижимости с кадастровым номером** 55:36:090109:1609 :

№ п/п	Наименование характеристики	Значение характеристики
1	2	3
1.	Вид объекта недвижимости	Здание
2.	Ранее присвоенный государственный учетный номер (инвентарный) здания, сооружения, объекта незавершенного строительства	Инвентарный номер 444059
3.	Кадастровый номер земельного участка (земельных участков), в границах которого (которых) расположены здание, сооружение, объект незавершенного строительства	—
4.	Уникальный учетный номер кадастрового квартала, в границах которого расположены здание, сооружение, объект незавершенного строительства	55:36:090109
5.	Адрес здания, сооружения, объекта незавершенного строительства	—
5.1.	Сведения о местоположении здания, сооружения, объекта незавершенного строительства (при отсутствии адреса) в структурированном в соответствии с федеральной информационной адресной системой виде	
5.2.	Дополнительные сведения о местоположении	Омская область, г. Омск, ул. Красных Зорь, д. 56



1	2	3
6.	Иные сведения	—

**3. Пояснения к сведениям об объекте недвижимости с кадастровым номером** 55:36:090109:1609 :

1.	—
----	---

**1. Сведения о характерных точках контура объекта недвижимости с кадастровым номером** 55:36:090109:1611 :

Система координат	<u>МСК-55, зона 2</u>	Зона № <u>2</u>
-------------------	-----------------------	-----------------

Обозначение характерных точек границ	Содержатся в Едином государственном реестре недвижимости			Определены в ходе выполнения комплексных кадастровых работ			Метод определения координат	Формулы, примененные для расчета средней квадратической погрешности определения координат характерных точек (Mt), м, с подставленными в такие формулы значениями и итоговые (вычисленные) значения Mt, м
	координаты, м		Радиус, м	координаты, м		Радиус, м		
	X	Y	R	X	Y	R		
1	2	3	4	5	6	7	8	9
н10280	—	—	—	482 870,19	2 165 269,29	—	—	Mt
н10290	—	—	—	482 870,94	2 165 277,13	—		
н10300	—	—	—	482 864,69	2 165 277,73	—		
н10310	—	—	—	482 863,94	2 165 269,89	—		
н10280	—	—	—	482 870,19	2 165 269,29	—		

**2. Сведения о характеристиках объекта недвижимости с кадастровым номером** 55:36:090109:1611 :

№ п/п	Наименование характеристики	Значение характеристики
1	2	3
1.	Вид объекта недвижимости	Здание
2.	Ранее присвоенный государственный учетный номер (инвентарный) здания, сооружения, объекта незавершенного строительства	Инвентарный номер 6575948
3.	Кадастровый номер земельного участка (земельных участков), в границах которого (которых) расположены здание, сооружение, объект незавершенного строительства	55:36:090109:3612
4.	Уникальный учетный номер кадастрового квартала, в границах которого расположены здание, сооружение, объект незавершенного строительства	55:36:090109

1	2	3
5.	Адрес здания, сооружения, объекта незавершенного строительства	—
5.1.	Сведения о местоположении здания, сооружения, объекта незавершенного строительства (при отсутствии адреса) в структурированном в соответствии с федеральной информационной адресной системой виде	
5.2.	Дополнительные сведения о местоположении	Омская область, г Омск, ул Красных Зорь, д 56, корп 1
6.	Иные сведения	—

**3. Пояснения к сведениям об объекте недвижимости с кадастровым номером** 55:36:090109:1611 :

1.	—
----	---

**1. Сведения о характерных точках контура объекта недвижимости с кадастровым номером** 55:36:090109:1612 :

Система координат	<u>МСК-55, зона 2</u>	Зона №	<u>2</u>
-------------------	-----------------------	--------	----------

Обозначение характерных точек границ	Содержатся в Едином государственном реестре недвижимости			Определены в ходе выполнения комплексных кадастровых работ			Метод определения координат	Формулы, примененные для расчета средней квадратической погрешности определения координат характерных точек (Mt), м, с подставленными в такие формулы значениями и итоговые (вычисленные) значения Mt, м
	координаты, м		Радиус, м	координаты, м		Радиус, м		
	X	Y	R	X	Y	R		
1	2	3	4	5	6	7	8	9
н10320	—	—	—	483 071,67	2 165 185,54	—	—	Mt
н10330	—	—	—	483 080,36	2 165 300,87	—		
н10340	—	—	—	483 068,51	2 165 301,76	—		
н10350	—	—	—	483 059,82	2 165 186,43	—		
н10320	—	—	—	483 071,67	2 165 185,54	—		

**2. Сведения о характеристиках объекта недвижимости с кадастровым номером** 55:36:090109:1612 :

№ п/п	Наименование характеристики	Значение характеристики
1	2	3
1.	Вид объекта недвижимости	Здание
2.	Ранее присвоенный государственный учетный номер (инвентарный) здания, сооружения, объекта незавершенного строительства	Инвентарный номер 443549

1	2	3
3.	Кадастровый номер земельного участка (земельных участков), в границах которого (которых) расположены здание, сооружение, объект незавершенного строительства	—
4.	Уникальный учетный номер кадастрового квартала, в границах которого расположены здание, сооружение, объект незавершенного строительства	55:36:090109
5.	Адрес здания, сооружения, объекта незавершенного строительства	—
5.1.	Сведения о местоположении здания, сооружения, объекта незавершенного строительства (при отсутствии адреса) в структурированном в соответствии с федеральной информационной адресной системой виде	
5.2.	Дополнительные сведения о местоположении	Омская область, г. Омск, ул. Красных Зорь, д. 83В
6.	Иные сведения	—

**3. Пояснения к сведениям об объекте недвижимости с кадастровым номером** 55:36:090109:1612 :

1.	—
----	---

**1. Сведения о характерных точках контура объекта недвижимости с кадастровым номером** 55:36:090109:1614 :

Система координат МСК-55, зона 2 Зона № 2

Обозначение характерных точек границ	Содержатся в Едином государственном реестре недвижимости			Определены в ходе выполнения комплексных кадастровых работ			Метод определения координат	Формулы, примененные для расчета средней квадратической погрешности определения координат характерных точек (Mt), м, с подставленными в такие формулы значениями и итоговые (вычисленные) значения Mt, м
	координаты, м		Радиус, м	координаты, м		Радиус, м		
	X	Y	R	X	Y	R		
1	2	3	4	5	6	7	8	9
н10360	—	—	—	483 179,81	2 164 734,89	—	—	Mt
н10370	—	—	—	483 148,45	2 164 737,06	—		
н10380	—	—	—	483 146,95	2 164 715,36	—		
н10390	—	—	—	483 178,31	2 164 713,19	—		
н10360	—	—	—	483 179,81	2 164 734,89	—		

**2. Сведения о характеристиках объекта недвижимости с кадастровым номером** 55:36:090109:1614 :

№ п/п	Наименование характеристики	Значение характеристики
-------	-----------------------------	-------------------------

1	2	3
1.	Вид объекта недвижимости	Здание
2.	Ранее присвоенный государственный учетный номер (инвентарный) здания, сооружения, объекта незавершенного строительства	Инвентарный номер 443465
3.	Кадастровый номер земельного участка (земельных участков), в границах которого (которых) расположены здание, сооружение, объект незавершенного строительства	—
4.	Уникальный учетный номер кадастрового квартала, в границах которого расположены здание, сооружение, объект незавершенного строительства	55:36:090109
5.	Адрес здания, сооружения, объекта незавершенного строительства	—
5.1.	Сведения о местоположении здания, сооружения, объекта незавершенного строительства (при отсутствии адреса) в структурированном в соответствии с федеральной информационной адресной системой виде	
5.2.	Дополнительные сведения о местоположении	Омская область, г Омск, ул Лермонтова, д 130Б
6.	Иные сведения	—

**3. Пояснения к сведениям об объекте недвижимости с кадастровым номером** 55:36:090109:1614 :

1. —

**1. Сведения о характерных точках контура объекта недвижимости с кадастровым номером** 55:36:090109:1615 :

Система координат МСК-55, зона 2 Зона № 2

Обозначение характерных точек границ	Содержатся в Едином государственном реестре недвижимости			Определены в ходе выполнения комплексных кадастровых работ			Метод определения координат	Формулы, примененные для расчета средней квадратической погрешности определения координат характерных точек (Mt), м, с подставленными в такие формулы значениями и итоговые (вычисленные) значения Mt, м
	координаты, м		Радиус, м	координаты, м		Радиус, м		
	X	Y	R	X	Y	R		
1	2	3	4	5	6	7	8	9
н10400	—	—	—	483 265,12	2 164 963,76	—	—	Mt
н10410	—	—	—	483 175,40	2 164 970,46	—		
н10420	—	—	—	483 174,38	2 164 956,81	—		
н10430	—	—	—	483 264,10	2 164 950,11	—		

1	2	3	4	5	6	7	8	9
н10400	—	—	—	483 265,12	2 164 963,76	—	—	Mt

**2. Сведения о характеристиках объекта недвижимости с кадастровым номером** 55:36:090109:1615 :

№ п/п	Наименование характеристики	Значение характеристики
1	2	3
1.	Вид объекта недвижимости	Здание
2.	Ранее присвоенный государственный учетный номер (инвентарный) здания, сооружения, объекта незавершенного строительства	Инвентарный номер 443622
3.	Кадастровый номер земельного участка (земельных участков), в границах которого (которых) расположены здание, сооружение, объект незавершенного строительства	55:36:090109:1086
4.	Уникальный учетный номер кадастрового квартала, в границах которого расположены здание, сооружение, объект незавершенного строительства	55:36:090109
5.	Адрес здания, сооружения, объекта незавершенного строительства	—
5.1.	Сведения о местоположении здания, сооружения, объекта незавершенного строительства (при отсутствии адреса) в структурированном в соответствии с федеральной информационной адресной системой виде	
5.2.	Дополнительные сведения о местоположении	Омская область, г Омск, ул Лермонтова, д 134а
6.	Иные сведения	—

**3. Пояснения к сведениям об объекте недвижимости с кадастровым номером** 55:36:090109:1615 :

1.	—
----	---

**1. Сведения о характерных точках контура объекта недвижимости с кадастровым номером** 55:36:090109:1616 :

Система координат	<u>МСК-55, зона 2</u>	Зона №	<u>2</u>
-------------------	-----------------------	--------	----------

Обозначение характерных точек границ	Содержатся в Едином государственном реестре недвижимости			Определены в ходе выполнения комплексных кадастровых работ			Метод определения координат	Формулы, примененные для расчета средней квадратической погрешности определения координат характерных точек (Mt), м, с подставленными в такие формулы значениями и итоговые (вычисленные) значения Mt, м
	координаты, м		Радиус, м	координаты, м		Радиус, м		
	X	Y	R	X	Y	R		
1	2	3	4	5	6	7	8	9

1	2	3	4	5	6	7	8	9
н10440	—	—	—	483 249,77	2 165 103,60	—	—	Mt
н10450	—	—	—	483 240,16	2 165 104,35	—		
н10460	—	—	—	483 239,77	2 165 099,40	—		
н10470	—	—	—	483 249,38	2 165 098,65	—		
н10440	—	—	—	483 249,77	2 165 103,60	—		

**2. Сведения о характеристиках объекта недвижимости с кадастровым номером** 55:36:090109:1616 :

№ п/п	Наименование характеристики	Значение характеристики
1	2	3
1.	Вид объекта недвижимости	Здание
2.	Ранее присвоенный государственный учетный номер (инвентарный) здания, сооружения, объекта незавершенного строительства	Инвентарный номер 6575914
3.	Кадастровый номер земельного участка (земельных участков), в границах которого (которых) расположены здание, сооружение, объект незавершенного строительства	—
4.	Уникальный учетный номер кадастрового квартала, в границах которого расположены здание, сооружение, объект незавершенного строительства	55:36:090109
5.	Адрес здания, сооружения, объекта незавершенного строительства	—
5.1.	Сведения о местоположении здания, сооружения, объекта незавершенного строительства (при отсутствии адреса) в структурированном в соответствии с федеральной информационной адресной системой виде	
5.2.	Дополнительные сведения о местоположении	Омская область, г Омск, ул Лермонтова, д 136В
6.	Иные сведения	—

**3. Пояснения к сведениям об объекте недвижимости с кадастровым номером** 55:36:090109:1616 :

1.	—
----	---

**1. Сведения о характерных точках контура объекта недвижимости с кадастровым номером** 55:36:090109:1619 :

Система координат		МСК-55, зона 2					Зона № <u>2</u>	
Обозначение характерных точек границ	Содержатся в Едином государственном реестре недвижимости			Определены в ходе выполнения комплексных кадастровых работ			Метод определения координат	Формулы, примененные для расчета средней квадратической погрешности определения координат характерных точек (Mt), м, с подставленными в такие формулы значениями и итоговые (вычисленные) значения Mt, м
	координаты, м		Радиус, м	координаты, м		Радиус, м		
	X	Y	R	X	Y	R		
1	2	3	4	5	6	7	8	9
н16320	—	—	—	483 264,35	2 165 248,68	—	—	Mt
н16330	—	—	—	483 267,88	2 165 279,84	—		
н16340	—	—	—	483 251,39	2 165 281,71	—		
н16350	—	—	—	483 247,86	2 165 250,55	—		
н16320	—	—	—	483 264,35	2 165 248,68	—		

**2. Сведения о характеристиках объекта недвижимости с кадастровым номером** 55:36:090109:1619 :

№ п/п	Наименование характеристики	Значение характеристики
1	2	3
1.	Вид объекта недвижимости	Сооружение
2.	Ранее присвоенный государственный учетный номер (инвентарный) здания, сооружения, объекта незавершенного строительства	Инвентарный номер 160001565
3.	Кадастровый номер земельного участка (земельных участков), в границах которого (которых) расположены здание, сооружение, объект незавершенного строительства	—
4.	Уникальный учетный номер кадастрового квартала, в границах которого расположены здание, сооружение, объект незавершенного строительства	55:36:090109
5.	Адрес здания, сооружения, объекта незавершенного строительства	—
5.1.	Сведения о местоположении здания, сооружения, объекта незавершенного строительства (при отсутствии адреса) в структурированном в соответствии с федеральной информационной адресной системой виде	644001, Российская Федерация, Омская область, Омск г, Лермонтова ул, д 138
5.2.	Дополнительные сведения о местоположении	—

1	2					3		
6.	Иные сведения					—		
<b>3. Пояснения к сведениям об объекте недвижимости с кадастровым номером</b> <u>55:36:090109:1619</u> :								
1.	—							
<b>1. Сведения о характерных точках контура объекта недвижимости с кадастровым номером</b> <u>55:36:090109:1622</u> :								
Система координат <u>МСК-55, зона 2</u>			Зона № <u>2</u>					
Обозначение характерных точек границ	Содержатся в Едином государственном реестре недвижимости			Определены в ходе выполнения комплексных кадастровых работ			Метод определения координат	Формулы, примененные для расчета средней квадратической погрешности определения координат характерных точек (Mt), м, с подставленными в такие формулы значениями и итоговые (вычисленные) значения Mt, м
	координаты, м		Радиус, м	координаты, м		Радиус, м		
	X	Y	R	X	Y	R		
1	2	3	4	5	6	7	8	9
н10480	—	—	—	482 441,15	2 164 974,65	—	—	Mt
н10490	—	—	—	482 441,48	2 164 978,15	—		
н10500	—	—	—	482 444,77	2 164 977,91	—		
н10510	—	—	—	482 445,04	2 164 980,99	—		
н10520	—	—	—	482 435,42	2 164 981,96	—		
н10530	—	—	—	482 434,77	2 164 975,27	—		
н10480	—	—	—	482 441,15	2 164 974,65	—		
<b>2. Сведения о характеристиках объекта недвижимости с кадастровым номером</b> <u>55:36:090109:1622</u> :								
№ п/п	Наименование характеристики					Значение характеристики		
1	2					3		
1.	Вид объекта недвижимости					Здание		
2.	Ранее присвоенный государственный учетный номер (инвентарный) здания, сооружения, объекта незавершенного строительства					Инвентарный номер 337857, Условный номер 55-55-01/069/2012-539		
3.	Кадастровый номер земельного участка (земельных участков), в границах которого (которых) расположены здание, сооружение, объект незавершенного строительства					55:36:090109:249		



1	2	3
4.	Уникальный учетный номер кадастрового квартала, в границах которого расположены здание, сооружение, объект незавершенного строительства	55:36:090109
5.	Адрес здания, сооружения, объекта незавершенного строительства	—
5.1.	Сведения о местоположении здания, сооружения, объекта незавершенного строительства (при отсутствии адреса) в структурированном в соответствии с федеральной информационной адресной системой виде	
5.2.	Дополнительные сведения о местоположении	Омская область, г. Омск, ул. Ямская, д. 47
6.	Иные сведения	—

**3. Пояснения к сведениям об объекте недвижимости с кадастровым номером** 55:36:090109:1622 :

1. —

**1. Сведения о характерных точках контура объекта недвижимости с кадастровым номером** 55:36:090109:1624 :

Система координат МСК-55, зона 2 Зона № 2

Обозначение характерных точек границ	Содержатся в Едином государственном реестре недвижимости			Определены в ходе выполнения комплексных кадастровых работ			Метод определения координат	Формулы, примененные для расчета средней квадратической погрешности определения координат характерных точек (Mt), м, с подставленными в такие формулы значениями и итоговые (вычисленные) значения Mt, м
	координаты, м		Радиус, м	координаты, м		Радиус, м		
	X	Y	R	X	Y	R		
1	2	3	4	5	6	7	8	9
н10540	—	—	—	482 864,64	2 165 081,60	—	—	Mt
н10550	—	—	—	482 872,38	2 165 080,85	—		
н10560	—	—	—	482 872,91	2 165 087,81	—		
н10570	—	—	—	482 864,96	2 165 088,67	—		
н10580	—	—	—	482 867,81	2 165 119,94	—		
н10590	—	—	—	482 875,74	2 165 119,23	—		
н10600	—	—	—	482 876,36	2 165 126,16	—		
н10610	—	—	—	482 868,42	2 165 126,86	—		
н10620	—	—	—	482 868,46	2 165 127,32	—		

1	2	3	4	5	6	7	8	9
н10630	—	—	—	482 863,96	2 165 127,75	—	—	Мт
н10640	—	—	—	482 863,73	2 165 125,25	—		
н10650	—	—	—	482 855,68	2 165 126,00	—		
н10660	—	—	—	482 852,10	2 165 085,23	—		
н10670	—	—	—	482 860,78	2 165 084,48	—		
н10680	—	—	—	482 860,55	2 165 081,98	—		
н10540	—	—	—	482 864,64	2 165 081,60	—		

**2. Сведения о характеристиках объекта недвижимости с кадастровым номером** 55:36:090109:1624 :

№ п/п	Наименование характеристики	Значение характеристики
1	2	3
1.	Вид объекта недвижимости	Здание
2.	Ранее присвоенный государственный учетный номер (инвентарный) здания, сооружения, объекта незавершенного строительства	Инвентарный номер 444661, Условный номер 55-55-01/210/2008-937
3.	Кадастровый номер земельного участка (земельных участков), в границах которого (которых) расположены здание, сооружение, объект незавершенного строительства	55:36:090109:127
4.	Уникальный учетный номер кадастрового квартала, в границах которого расположены здание, сооружение, объект незавершенного строительства	55:36:090109
5.	Адрес здания, сооружения, объекта незавершенного строительства	—
5.1.	Сведения о местоположении здания, сооружения, объекта незавершенного строительства (при отсутствии адреса) в структурированном в соответствии с федеральной информационной адресной системой виде	
5.2.	Дополнительные сведения о местоположении	Омская область, г. Омск, ул. Красных Зорь, д. 54А
6.	Иные сведения	—

**3. Пояснения к сведениям об объекте недвижимости с кадастровым номером** 55:36:090109:1624 :

1.	—
----	---

**1. Сведения о характерных точках контура объекта недвижимости с кадастровым номером** 55:36:090109:1628 :

Система координат		МСК-55, зона 2					Зона № <u>2</u>	
Обозначение характерных точек границ	Содержатся в Едином государственном реестре недвижимости			Определены в ходе выполнения комплексных кадастровых работ			Метод определения координат	Формулы, примененные для расчета средней квадратической погрешности определения координат характерных точек (Mt), м, с подставленными в такие формулы значениями и итоговые (вычисленные) значения Mt, м
	координаты, м		Радиус, м	координаты, м		Радиус, м		
	X	Y	R	X	Y	R		
1	2	3	4	5	6	7	8	9
н10690	—	—	—	483 237,70	2 165 262,93	—	—	Mt
н10700	—	—	—	483 159,53	2 165 268,02	—		
н10710	—	—	—	483 158,73	2 165 255,78	—		
н10720	—	—	—	483 236,90	2 165 250,69	—		
н10690	—	—	—	483 237,70	2 165 262,93	—		

**2. Сведения о характеристиках объекта недвижимости с кадастровым номером** 55:36:090109:1628 :

№ п/п	Наименование характеристики	Значение характеристики
1	2	3
1.	Вид объекта недвижимости	Здание
2.	Ранее присвоенный государственный учетный номер (инвентарный) здания, сооружения, объекта незавершенного строительства	Инвентарный номер 443598
3.	Кадастровый номер земельного участка (земельных участков), в границах которого (которых) расположены здание, сооружение, объект незавершенного строительства	55:36:090109:6163
4.	Уникальный учетный номер кадастрового квартала, в границах которого расположены здание, сооружение, объект незавершенного строительства	55:36:090109
5.	Адрес здания, сооружения, объекта незавершенного строительства	—
5.1.	Сведения о местоположении здания, сооружения, объекта незавершенного строительства (при отсутствии адреса) в структурированном в соответствии с федеральной информационной адресной системой виде	
5.2.	Дополнительные сведения о местоположении	Омская область, г Омск, ул Пирогова, д 48

1	2		3					
6.	Иные сведения		—					
<b>3. Пояснения к сведениям об объекте недвижимости с кадастровым номером</b> <u>55:36:090109:1628</u> :								
1.	—							
<b>1. Сведения о характерных точках контура объекта недвижимости с кадастровым номером</b> <u>55:36:090109:1631</u> :								
Система координат <u>МСК-55, зона 2</u>			Зона № <u>2</u>					
Обозначение характерных точек границ	Содержатся в Едином государственном реестре недвижимости			Определены в ходе выполнения комплексных кадастровых работ			Метод определения координат	Формулы, примененные для расчета средней квадратической погрешности определения координат характерных точек (Mt), м, с подставленными в такие формулы значениями и итоговые (вычисленные) значения Mt, м
	координаты, м		Радиус, м	координаты, м		Радиус, м		
	X	Y	R	X	Y	R		
1	2	3	4	5	6	7	8	9
н10730	—	—	—	482 755,26	2 165 008,55	—	—	Mt
н10740	—	—	—	482 757,15	2 165 034,58	—		
н10750	—	—	—	482 758,04	2 165 046,26	—		
н10760	—	—	—	482 744,27	2 165 047,31	—		
н10770	—	—	—	482 743,38	2 165 035,63	—		
н10780	—	—	—	482 731,78	2 165 036,42	—		
н10790	—	—	—	482 729,89	2 165 010,39	—		
н10730	—	—	—	482 755,26	2 165 008,55	—		
<b>2. Сведения о характеристиках объекта недвижимости с кадастровым номером</b> <u>55:36:090109:1631</u> :								
№ п/п	Наименование характеристики			Значение характеристики				
1	2			3				
1.	Вид объекта недвижимости			Здание				
2.	Ранее присвоенный государственный учетный номер (инвентарный) здания, сооружения, объекта незавершенного строительства			Инвентарный номер 6641583, Условный номер 55-00-124628				
3.	Кадастровый номер земельного участка (земельных участков), в границах которого (которых) расположены здание, сооружение, объект незавершенного строительства			55:36:090109:35				

1	2	3
4.	Уникальный учетный номер кадастрового квартала, в границах которого расположены здание, сооружение, объект незавершенного строительства	55:36:090109
5.	Адрес здания, сооружения, объекта незавершенного строительства	—
5.1.	Сведения о местоположении здания, сооружения, объекта незавершенного строительства (при отсутствии адреса) в структурированном в соответствии с федеральной информационной адресной системой виде	
5.2.	Дополнительные сведения о местоположении	Омская область, г Омск, ул. Красных Зорь, д. 54/4
6.	Иные сведения	—

**3. Пояснения к сведениям об объекте недвижимости с кадастровым номером** 55:36:090109:1631 :

1.	—
----	---

**1. Сведения о характерных точках контура объекта недвижимости с кадастровым номером** 55:36:090109:1633 :

Система координат	<u>МСК-55, зона 2</u>	Зона №	<u>2</u>
-------------------	-----------------------	--------	----------

Обозначение характерных точек границ	Содержатся в Едином государственном реестре недвижимости			Определены в ходе выполнения комплексных кадастровых работ			Метод определения координат	Формулы, примененные для расчета средней квадратической погрешности определения координат характерных точек (Mt), м, с подставленными в такие формулы значениями и итоговые (вычисленные) значения Mt, м
	координаты, м		Радиус, м	координаты, м		Радиус, м		
	X	Y	R	X	Y	R		
1	2	3	4	5	6	7	8	9
n10800	—	—	—	482 904,85	2 165 033,02	—	—	Mt
n10810	—	—	—	482 899,98	2 165 033,22	—		
n10820	—	—	—	482 899,84	2 165 029,71	—		
n10830	—	—	—	482 904,71	2 165 029,51	—		
n10800	—	—	—	482 904,85	2 165 033,02	—		

**2. Сведения о характеристиках объекта недвижимости с кадастровым номером** 55:36:090109:1633 :

№ п/п	Наименование характеристики	Значение характеристики
1	2	3
1.	Вид объекта недвижимости	Здание

1	2	3
2.	Ранее присвоенный государственный учетный номер (инвентарный) здания, сооружения, объекта незавершенного строительства	Инвентарный номер 6659817, Условный номер 55-55-01/249/2011-430
3.	Кадастровый номер земельного участка (земельных участков), в границах которого (которых) расположены здание, сооружение, объект незавершенного строительства	55:36:090109:128
4.	Уникальный учетный номер кадастрового квартала, в границах которого расположены здание, сооружение, объект незавершенного строительства	55:36:090109
5.	Адрес здания, сооружения, объекта незавершенного строительства	—
5.1.	Сведения о местоположении здания, сооружения, объекта незавершенного строительства (при отсутствии адреса) в структурированном в соответствии с федеральной информационной адресной системой виде	
5.2.	Дополнительные сведения о местоположении	Омская область, г. Омск, ул. Красных Зорь, д. 54В
6.	Иные сведения	—

**3. Пояснения к сведениям об объекте недвижимости с кадастровым номером** 55:36:090109:1633 :

1.	—
----	---

**1. Сведения о характерных точках контура объекта недвижимости с кадастровым номером** 55:36:090109:1635 :

Система координат		МСК-55, зона 2					Зона № <u>2</u>	
Обозначение характерных точек границ	Содержатся в Едином государственном реестре недвижимости			Определены в ходе выполнения комплексных кадастровых работ			Метод определения координат	Формулы, примененные для расчета средней квадратической погрешности определения координат характерных точек (Mt), м, с подставленными в такие формулы значениями и итоговые (вычисленные) значения Mt, м
	координаты, м		Радиус, м	координаты, м		Радиус, м		
	X	Y	R	X	Y	R		
1	2	3	4	5	6	7	8	9
н10840	—	—	—	482 856,67	2 165 026,82	—	—	Mt
н10850	—	—	—	482 857,29	2 165 035,26	—		
н10860	—	—	—	482 851,11	2 165 035,71	—		
н10870	—	—	—	482 850,49	2 165 027,27	—		



1	2	3	4	5	6	7	8	9
н10920	—	—	—	482 895,41	2 165 190,18	—	—	Mt
н10930	—	—	—	482 899,66	2 165 241,25	—		
н10940	—	—	—	482 885,77	2 165 242,74	—		
н10950	—	—	—	482 884,26	2 165 229,89	—		
н10960	—	—	—	482 886,06	2 165 229,69	—		
н10970	—	—	—	482 883,65	2 165 203,17	—		
н10980	—	—	—	482 875,93	2 165 203,74	—		
н10990	—	—	—	482 875,88	2 165 206,52	—		
н11000	—	—	—	482 830,04	2 165 209,61	—		
н11010	—	—	—	482 828,94	2 165 195,03	—		
н10920	—	—	—	482 895,41	2 165 190,18	—		

**2. Сведения о характеристиках объекта недвижимости с кадастровым номером** 55:36:090109:1638 :

№ п/п	Наименование характеристики	Значение характеристики
1	2	3
1.	Вид объекта недвижимости	Здание
2.	Ранее присвоенный государственный учетный номер (инвентарный) здания, сооружения, объекта незавершенного строительства	Инвентарный номер 444208
3.	Кадастровый номер земельного участка (земельных участков), в границах которого (которых) расположены здание, сооружение, объект незавершенного строительства	55:36:090109:7120
4.	Уникальный учетный номер кадастрового квартала, в границах которого расположены здание, сооружение, объект незавершенного строительства	55:36:090109
5.	Адрес здания, сооружения, объекта незавершенного строительства	—
5.1.	Сведения о местоположении здания, сооружения, объекта незавершенного строительства (при отсутствии адреса) в структурированном в соответствии с федеральной информационной адресной системой виде	
5.2.	Дополнительные сведения о местоположении	Омская область, г Омск, ул Красных Зорь, д 54
6.	Иные сведения	—



**3. Пояснения к сведениям об объекте недвижимости с кадастровым номером** 55:36:090109:1638 :

1. —

**1. Сведения о характерных точках контура объекта недвижимости с кадастровым номером** 55:36:090109:1639 :

Система координат МСК-55, зона 2 Зона № 2

Обозначение характерных точек границ	Содержатся в Едином государственном реестре недвижимости			Определены в ходе выполнения комплексных кадастровых работ			Метод определения координат	Формулы, примененные для расчета средней квадратической погрешности определения координат характерных точек (Mt), м, с подставленными в такие формулы значениями и итоговые (вычисленные) значения Mt, м
	координаты, м		Радиус, м	координаты, м		Радиус, м		
	X	Y	R	X	Y	R		
1	2	3	4	5	6	7	8	9
н1102О	—	—	—	482 982,60	2 165 192,43	—	—	Mt
н1103О	—	—	—	482 988,33	2 165 261,19	—		
н1104О	—	—	—	482 976,42	2 165 262,23	—		
н1105О	—	—	—	482 970,56	2 165 193,43	—		
н1102О	—	—	—	482 982,60	2 165 192,43	—		

**2. Сведения о характеристиках объекта недвижимости с кадастровым номером** 55:36:090109:1639 :

№ п/п	Наименование характеристики	Значение характеристики
1	2	3
1.	Вид объекта недвижимости	Здание
2.	Ранее присвоенный государственный учетный номер (инвентарный) здания, сооружения, объекта незавершенного строительства	Инвентарный номер 443531
3.	Кадастровый номер земельного участка (земельных участков), в границах которого (которых) расположены здание, сооружение, объект незавершенного строительства	55:36:090109:1022, 55:36:090109:7571
4.	Уникальный учетный номер кадастрового квартала, в границах которого расположены здание, сооружение, объект незавершенного строительства	55:36:090109

1	2	3
5.	Адрес здания, сооружения, объекта незавершенного строительства	—
5.1.	Сведения о местоположении здания, сооружения, объекта незавершенного строительства (при отсутствии адреса) в структурированном в соответствии с федеральной информационной адресной системой виде	
5.2.	Дополнительные сведения о местоположении	Омская область, г. Омск, ул. Красных Зорь, д. 83А
6.	Иные сведения	—

**3. Пояснения к сведениям об объекте недвижимости с кадастровым номером** 55:36:090109:1639 :

1.	—
----	---

**1. Сведения о характерных точках контура объекта недвижимости с кадастровым номером** 55:36:090109:1640 :

Система координат	<u>МСК-55, зона 2</u>	Зона №	<u>2</u>
-------------------	-----------------------	--------	----------

Обозначение характерных точек границ	Содержатся в Едином государственном реестре недвижимости			Определены в ходе выполнения комплексных кадастровых работ			Метод определения координат	Формулы, примененные для расчета средней квадратической погрешности определения координат характерных точек (Mt), м, с подставленными в такие формулы значениями и итоговые (вычисленные) значения Mt, м
	координаты, м		Радиус, м	координаты, м		Радиус, м		
	X	Y	R	X	Y	R		
1	2	3	4	5	6	7	8	9
н1106О	—	—	—	482 839,33	2 165 072,58	—	—	Mt
н1107О	—	—	—	482 840,20	2 165 084,27	—		
н1108О	—	—	—	482 831,20	2 165 085,00	—		
н1109О	—	—	—	482 830,15	2 165 073,42	—		
н1106О	—	—	—	482 839,33	2 165 072,58	—		

**2. Сведения о характеристиках объекта недвижимости с кадастровым номером** 55:36:090109:1640 :

№ п/п	Наименование характеристики	Значение характеристики
1	2	3
1.	Вид объекта недвижимости	Здание
2.	Ранее присвоенный государственный учетный номер (инвентарный) здания, сооружения, объекта незавершенного строительства	Инвентарный номер 444653, Условный номер 55-55-01/210/2008-914

1	2	3
3.	Кадастровый номер земельного участка (земельных участков), в границах которого (которых) расположены здание, сооружение, объект незавершенного строительства	55:36:090109:127
4.	Уникальный учетный номер кадастрового квартала, в границах которого расположены здание, сооружение, объект незавершенного строительства	55:36:090109
5.	Адрес здания, сооружения, объекта незавершенного строительства	—
5.1.	Сведения о местоположении здания, сооружения, объекта незавершенного строительства (при отсутствии адреса) в структурированном в соответствии с федеральной информационной адресной системой виде	
5.2.	Дополнительные сведения о местоположении	Омская область, г. Омск, ул. Красных Зорь, д. 54А
6.	Иные сведения	—

**3. Пояснения к сведениям об объекте недвижимости с кадастровым номером** 55:36:090109:1640 :

1.	—
----	---

**1. Сведения о характерных точках контура объекта недвижимости с кадастровым номером** 55:36:090109:1642 :

Система координат МСК-55, зона 2 Зона № 2

Обозначение характерных точек границ	Содержатся в Едином государственном реестре недвижимости			Определены в ходе выполнения комплексных кадастровых работ			Метод определения координат	Формулы, примененные для расчета средней квадратической погрешности определения координат характерных точек (Mt), м, с подставленными в такие формулы значениями и итоговые (вычисленные) значения Mt, м
	координаты, м		Радиус, м	координаты, м		Радиус, м		
	X	Y	R	X	Y	R		
1	2	3	4	5	6	7	8	9
н11100	—	—	—	482 468,02	2 164 605,23	—	—	Mt
н11110	—	—	—	482 469,18	2 164 618,17	—		
н11120	—	—	—	482 403,95	2 164 624,08	—		
н11130	—	—	—	482 404,08	2 164 625,35	—		
н11140	—	—	—	482 403,37	2 164 625,35	—		
н11150	—	—	—	482 403,45	2 164 626,43	—		
н11160	—	—	—	482 389,16	2 164 627,91	—		

1	2	3	4	5	6	7	8	9
н11170	—	—	—	482 389,03	2 164 626,78	—	—	Mt
н11180	—	—	—	482 388,47	2 164 626,76	—		
н11190	—	—	—	482 388,36	2 164 625,64	—		
н11200	—	—	—	482 379,14	2 164 626,49	—		
н11210	—	—	—	482 379,18	2 164 627,53	—		
н11220	—	—	—	482 378,63	2 164 627,59	—		
н11230	—	—	—	482 378,69	2 164 628,91	—		
н11240	—	—	—	482 364,32	2 164 630,26	—		
н11250	—	—	—	482 364,13	2 164 628,90	—		
н11260	—	—	—	482 363,49	2 164 628,97	—		
н11270	—	—	—	482 363,39	2 164 627,96	—		
н11280	—	—	—	482 348,86	2 164 629,30	—		
н11290	—	—	—	482 348,91	2 164 629,87	—		
н11300	—	—	—	482 348,09	2 164 629,93	—		
н11310	—	—	—	482 346,86	2 164 617,30	—		
н11320	—	—	—	482 350,66	2 164 616,91	—		
н11330	—	—	—	482 350,53	2 164 615,61	—		
н11340	—	—	—	482 365,63	2 164 614,15	—		
н11350	—	—	—	482 365,85	2 164 616,60	—		
н11360	—	—	—	482 375,88	2 164 615,74	—		
н11370	—	—	—	482 375,69	2 164 613,11	—		
н11380	—	—	—	482 390,45	2 164 611,61	—		
н11390	—	—	—	482 390,72	2 164 614,08	—		
н11400	—	—	—	482 400,70	2 164 613,06	—		
н11410	—	—	—	482 400,45	2 164 610,44	—		
н11420	—	—	—	482 415,39	2 164 609,07	—		
н11430	—	—	—	482 415,61	2 164 611,37	—		

1	2	3	4	5	6	7	8	9
н11440	—	—	—	482 424,60	2 164 610,61	—	—	Mt
н11450	—	—	—	482 424,56	2 164 608,22	—		
н11460	—	—	—	482 439,35	2 164 606,65	—		
н11470	—	—	—	482 439,65	2 164 609,20	—		
н11480	—	—	—	482 449,19	2 164 608,37	—		
н11490	—	—	—	482 449,00	2 164 605,82	—		
н11500	—	—	—	482 464,02	2 164 604,34	—		
н11510	—	—	—	482 464,12	2 164 605,59	—		
н11100	—	—	—	482 468,02	2 164 605,23	—		

**2. Сведения о характеристиках объекта недвижимости с кадастровым номером** 55:36:090109:1642 :

№ п/п	Наименование характеристики	Значение характеристики
1	2	3
1.	Вид объекта недвижимости	Здание
2.	Ранее присвоенный государственный учетный номер (инвентарный) здания, сооружения, объекта незавершенного строительства	Инвентарный номер 358168
3.	Кадастровый номер земельного участка (земельных участков), в границах которого (которых) расположены здание, сооружение, объект незавершенного строительства	—
4.	Уникальный учетный номер кадастрового квартала, в границах которого расположены здание, сооружение, объект незавершенного строительства	55:36:090109
5.	Адрес здания, сооружения, объекта незавершенного строительства	—
5.1.	Сведения о местоположении здания, сооружения, объекта незавершенного строительства (при отсутствии адреса) в структурированном в соответствии с федеральной информационной адресной системой виде	
5.2.	Дополнительные сведения о местоположении	Омская область, г Омск, ул Куйбышева, д 81
6.	Иные сведения	—

**3. Пояснения к сведениям об объекте недвижимости с кадастровым номером** 55:36:090109:1642 :

1.	—
----	---

**1. Сведения о характерных точках контура объекта недвижимости с кадастровым номером** 55:36:090109:1645 :

Система координат		МСК-55, зона 2					Зона № <u>2</u>	
Обозначение характерных точек границ	Содержатся в Едином государственном реестре недвижимости			Определены в ходе выполнения комплексных кадастровых работ			Метод определения координат	Формулы, примененные для расчета средней квадратической погрешности определения координат характерных точек (Mt), м, с подставленными в такие формулы значениями и итоговые (вычисленные) значения Mt, м
	координаты, м		Радиус, м	координаты, м		Радиус, м		
	X	Y	R	X	Y	R		
1	2	3	4	5	6	7	8	9
н1152О	—	—	—	482 941,53	2 165 014,15	—	—	Mt
н1153О	—	—	—	482 916,51	2 165 016,62	—		
н1154О	—	—	—	482 915,28	2 165 004,18	—		
н1155О	—	—	—	482 940,30	2 165 001,71	—		
н1152О	—	—	—	482 941,53	2 165 014,15	—		

**2. Сведения о характеристиках объекта недвижимости с кадастровым номером** 55:36:090109:1645 :

№ п/п	Наименование характеристики	Значение характеристики
1	2	3
1.	Вид объекта недвижимости	Здание
2.	Ранее присвоенный государственный учетный номер (инвентарный) здания, сооружения, объекта незавершенного строительства	Инвентарный номер 454215, Инвентарный номер 52:401:002:000067670, Условный номер 55-55-01/238/2011-892
3.	Кадастровый номер земельного участка (земельных участков), в границах которого (которых) расположены здание, сооружение, объект незавершенного строительства	55:36:090109:128
4.	Уникальный учетный номер кадастрового квартала, в границах которого расположены здание, сооружение, объект незавершенного строительства	55:36:090109
5.	Адрес здания, сооружения, объекта незавершенного строительства	—
5.1.	Сведения о местоположении здания, сооружения, объекта незавершенного строительства (при отсутствии адреса) в структурированном в соответствии с федеральной информационной адресной системой виде	
5.2.	Дополнительные сведения о местоположении	Омская область, г Омск, ул Красных Зорь, д 54В

1	2		3					
6.	Иные сведения		—					
<b>3. Пояснения к сведениям об объекте недвижимости с кадастровым номером</b> <u>55:36:090109:1645</u> :								
1.	—							
<b>1. Сведения о характерных точках контура объекта недвижимости с кадастровым номером</b> <u>55:36:090109:1647</u> :								
Система координат <u>МСК-55, зона 2</u>			Зона № <u>2</u>					
Обозначение характерных точек границ	Содержатся в Едином государственном реестре недвижимости			Определены в ходе выполнения комплексных кадастровых работ			Метод определения координат	Формулы, примененные для расчета средней квадратической погрешности определения координат характерных точек (Mt), м, с подставленными в такие формулы значениями и итоговые (вычисленные) значения Mt, м
	координаты, м		Радиус, м	координаты, м		Радиус, м		
	X	Y	R	X	Y	R		
1	2	3	4	5	6	7	8	9
n1156O	—	—	—	482 429,10	2 164 695,49	—	—	Mt
n1157O	—	—	—	482 431,22	2 164 720,48	—		
n1158O	—	—	—	482 418,40	2 164 721,56	—		
n1159O	—	—	—	482 416,13	2 164 696,56	—		
n1156O	—	—	—	482 429,10	2 164 695,49	—		
<b>2. Сведения о характеристиках объекта недвижимости с кадастровым номером</b> <u>55:36:090109:1647</u> :								
№ п/п	Наименование характеристики			Значение характеристики				
1	2			3				
1.	Вид объекта недвижимости			Здание				
2.	Ранее присвоенный государственный учетный номер (инвентарный) здания, сооружения, объекта незавершенного строительства			Инвентарный номер 6602882, Условный номер 55-55-01/003/2007-093				
3.	Кадастровый номер земельного участка (земельных участков), в границах которого (которых) расположены здание, сооружение, объект незавершенного строительства			55:36:090109:234				
4.	Уникальный учетный номер кадастрового квартала, в границах которого расположены здание, сооружение, объект незавершенного строительства			55:36:090109				

1	2	3
5.	Адрес здания, сооружения, объекта незавершенного строительства	—
5.1.	Сведения о местоположении здания, сооружения, объекта незавершенного строительства (при отсутствии адреса) в структурированном в соответствии с федеральной информационной адресной системой виде	
5.2.	Дополнительные сведения о местоположении	Омская область, г. Омск, ул. Куйбышева, д. 81
6.	Иные сведения	—

**3. Пояснения к сведениям об объекте недвижимости с кадастровым номером 55:36:090109:1647 :**

1.	—
----	---

**1. Сведения о характерных точках контура объекта недвижимости с кадастровым номером 55:36:090109:1648 :**

Система координат	<u>МСК-55, зона 2</u>	Зона № <u>2</u>
-------------------	-----------------------	-----------------

Обозначение характерных точек границ	Содержатся в Едином государственном реестре недвижимости			Определены в ходе выполнения комплексных кадастровых работ			Метод определения координат	Формулы, примененные для расчета средней квадратической погрешности определения координат характерных точек (Mt), м, с подставленными в такие формулы значениями и итоговые (вычисленные) значения Mt, м
	координаты, м		Радиус, м	координаты, м		Радиус, м		
	X	Y	R	X	Y	R		
1	2	3	4	5	6	7	8	9
н11600	—	—	—	482 821,55	2 165 068,61	—	—	Mt
н11610	—	—	—	482 822,14	2 165 074,89	—		
н11620	—	—	—	482 817,14	2 165 075,31	—		
н11630	—	—	—	482 816,44	2 165 069,04	—		
н11600	—	—	—	482 821,55	2 165 068,61	—		

**2. Сведения о характеристиках объекта недвижимости с кадастровым номером 55:36:090109:1648 :**

№ п/п	Наименование характеристики	Значение характеристики
1	2	3
1.	Вид объекта недвижимости	Здание
2.	Ранее присвоенный государственный учетный номер (инвентарный) здания, сооружения, объекта незавершенного строительства	Инвентарный номер 6656699



1	2	3
3.	Кадастровый номер земельного участка (земельных участков), в границах которого (которых) расположены здание, сооружение, объект незавершенного строительства	55:36:090109:3615
4.	Уникальный учетный номер кадастрового квартала, в границах которого расположены здание, сооружение, объект незавершенного строительства	55:36:090109
5.	Адрес здания, сооружения, объекта незавершенного строительства	—
5.1.	Сведения о местоположении здания, сооружения, объекта незавершенного строительства (при отсутствии адреса) в структурированном в соответствии с федеральной информационной адресной системой виде	
5.2.	Дополнительные сведения о местоположении	Омская область, г Омск, ул Красных Зорь, д 54, корп 1
6.	Иные сведения	—

**3. Пояснения к сведениям об объекте недвижимости с кадастровым номером** 55:36:090109:1648 :

1.	—
----	---

**1. Сведения о характерных точках контура объекта недвижимости с кадастровым номером** 55:36:090109:1649 :

Система координат МСК-55, зона 2 Зона № 2

Обозначение характерных точек границ	Содержатся в Едином государственном реестре недвижимости			Определены в ходе выполнения комплексных кадастровых работ			Метод определения координат	Формулы, примененные для расчета средней квадратической погрешности определения координат характерных точек (Mt), м, с подставленными в такие формулы значениями и итоговые (вычисленные) значения Mt, м
	координаты, м		Радиус, м	координаты, м		Радиус, м		
	X	Y	R	X	Y	R		
1	2	3	4	5	6	7	8	9
н11640	—	—	—	482 814,91	2 164 914,38	—	—	Mt
н11650	—	—	—	482 815,67	2 164 927,19	—		
н11660	—	—	—	482 763,59	2 164 931,02	—		
н11670	—	—	—	482 762,86	2 164 917,87	—		
н11640	—	—	—	482 814,91	2 164 914,38	—		

**2. Сведения о характеристиках объекта недвижимости с кадастровым номером** 55:36:090109:1649 :

№ п/п	Наименование характеристики	Значение характеристики
-------	-----------------------------	-------------------------

1	2	3
1.	Вид объекта недвижимости	Здание
2.	Ранее присвоенный государственный учетный номер (инвентарный) здания, сооружения, объекта незавершенного строительства	Инвентарный номер 3731, Условный номер 55-55-01/168/2011-406
3.	Кадастровый номер земельного участка (земельных участков), в границах которого (которых) расположены здание, сооружение, объект незавершенного строительства	55:36:090109:240
4.	Уникальный учетный номер кадастрового квартала, в границах которого расположены здание, сооружение, объект незавершенного строительства	55:36:090109
5.	Адрес здания, сооружения, объекта незавершенного строительства	—
5.1.	Сведения о местоположении здания, сооружения, объекта незавершенного строительства (при отсутствии адреса) в структурированном в соответствии с федеральной информационной адресной системой виде	
5.2.	Дополнительные сведения о местоположении	Омская область, г Омск, ул Красных Зорь, д 54Г
6.	Иные сведения	—

**3. Пояснения к сведениям об объекте недвижимости с кадастровым номером** 55:36:090109:1649 :

1. —

**1. Сведения о характерных точках контура объекта недвижимости с кадастровым номером** 55:36:090109:1650 :

Система координат МСК-55, зона 2 Зона № 2

Обозначение характерных точек границ	Содержатся в Едином государственном реестре недвижимости			Определены в ходе выполнения комплексных кадастровых работ			Метод определения координат	Формулы, примененные для расчета средней квадратической погрешности определения координат характерных точек (Mt), м, с подставленными в такие формулы значениями и итоговые (вычисленные) значения Mt, м
	координаты, м		Радиус, м	координаты, м		Радиус, м		
	X	Y	R	X	Y	R		
1	2	3	4	5	6	7	8	9
n1168O	—	—	—	482 767,30	2 165 059,57	—	—	Mt
n1169O	—	—	—	482 767,87	2 165 066,15	—		
n1170O	—	—	—	482 763,51	2 165 066,72	—		
n1171O	—	—	—	482 764,88	2 165 082,59	—		

1	2	3	4	5	6	7	8	9
н11720	—	—	—	482 769,33	2 165 082,25	—	—	Mt
н11730	—	—	—	482 769,84	2 165 088,65	—		
н11740	—	—	—	482 766,81	2 165 088,90	—		
н11750	—	—	—	482 766,91	2 165 090,27	—		
н11760	—	—	—	482 746,42	2 165 091,79	—		
н11770	—	—	—	482 743,58	2 165 060,97	—		
н11780	—	—	—	482 764,19	2 165 059,00	—		
н11790	—	—	—	482 764,27	2 165 059,85	—		
н11680	—	—	—	482 767,30	2 165 059,57	—		

**2. Сведения о характеристиках объекта недвижимости с кадастровым номером** 55:36:090109:1650 :

№ п/п	Наименование характеристики	Значение характеристики
1	2	3
1.	Вид объекта недвижимости	Здание
2.	Ранее присвоенный государственный учетный номер (инвентарный) здания, сооружения, объекта незавершенного строительства	Инвентарный номер 378711, Условный номер 55-00-152760
3.	Кадастровый номер земельного участка (земельных участков), в границах которого (которых) расположены здание, сооружение, объект незавершенного строительства	55:36:090109:35
4.	Уникальный учетный номер кадастрового квартала, в границах которого расположены здание, сооружение, объект незавершенного строительства	55:36:090109
5.	Адрес здания, сооружения, объекта незавершенного строительства	—
5.1.	Сведения о местоположении здания, сооружения, объекта незавершенного строительства (при отсутствии адреса) в структурированном в соответствии с федеральной информационной адресной системой виде	
5.2.	Дополнительные сведения о местоположении	Омская область, г Омск, ул Красных Зорь, д 54, корп 5
6.	Иные сведения	—

**3. Пояснения к сведениям об объекте недвижимости с кадастровым номером** 55:36:090109:1650 :

1.	—
----	---

**1. Сведения о характерных точках контура объекта недвижимости с кадастровым номером** 55:36:090109:1651 :

Система координат		МСК-55, зона 2					Зона № <u>2</u>	
Обозначение характерных точек границ	Содержатся в Едином государственном реестре недвижимости			Определены в ходе выполнения комплексных кадастровых работ			Метод определения координат	Формулы, примененные для расчета средней квадратической погрешности определения координат характерных точек (Mt), м, с подставленными в такие формулы значениями и итоговые (вычисленные) значения Mt, м
	координаты, м		Радиус, м	координаты, м		Радиус, м		
	X	Y	R	X	Y	R		
1	2	3	4	5	6	7	8	9
н11800	—	—	—	482 425,91	2 164 875,47	—	—	Mt
н11810	—	—	—	482 432,06	2 164 875,12	—		
н11820	—	—	—	482 432,42	2 164 881,40	—		
н11830	—	—	—	482 426,27	2 164 881,75	—		
н11800	—	—	—	482 425,91	2 164 875,47	—		

**2. Сведения о характеристиках объекта недвижимости с кадастровым номером** 55:36:090109:1651 :

№ п/п	Наименование характеристики	Значение характеристики
1	2	3
1.	Вид объекта недвижимости	Здание
2.	Ранее присвоенный государственный учетный номер (инвентарный) здания, сооружения, объекта незавершенного строительства	Инвентарный номер 337998, Условный номер 55-55-01/352/2010-141
3.	Кадастровый номер земельного участка (земельных участков), в границах которого (которых) расположены здание, сооружение, объект незавершенного строительства	55:36:090109:211
4.	Уникальный учетный номер кадастрового квартала, в границах которого расположены здание, сооружение, объект незавершенного строительства	55:36:090109
5.	Адрес здания, сооружения, объекта незавершенного строительства	—
5.1.	Сведения о местоположении здания, сооружения, объекта незавершенного строительства (при отсутствии адреса) в структурированном в соответствии с федеральной информационной адресной системой виде	
5.2.	Дополнительные сведения о местоположении	Омская область, г Омск, ул Ямская, д 39

1	2					3		
6.	Иные сведения					—		
<b>3. Пояснения к сведениям об объекте недвижимости с кадастровым номером</b> <u>55:36:090109:1651</u> :								
1.	—							
<b>1. Сведения о характерных точках контура объекта недвижимости с кадастровым номером</b> <u>55:36:090109:1654</u> :								
Система координат <u>МСК-55, зона 2</u>				Зона № <u>2</u>				
Обозначение характерных точек границ	Содержатся в Едином государственном реестре недвижимости			Определены в ходе выполнения комплексных кадастровых работ			Метод определения координат	Формулы, примененные для расчета средней квадратической погрешности определения координат характерных точек (Mt), м, с подставленными в такие формулы значениями и итоговые (вычисленные) значения Mt, м
	координаты, м		Радиус, м	координаты, м		Радиус, м		
	X	Y	R	X	Y	R		
1	2	3	4	5	6	7	8	9
н11840	—	—	—	482 645,96	2 164 602,49	—	—	Mt
н11850	—	—	—	482 648,83	2 164 634,82	—		
н11860	—	—	—	482 634,34	2 164 636,15	—		
н11870	—	—	—	482 634,24	2 164 635,40	—		
н11880	—	—	—	482 601,54	2 164 638,27	—		
н11890	—	—	—	482 601,63	2 164 639,25	—		
н11900	—	—	—	482 597,55	2 164 639,64	—		
н11910	—	—	—	482 598,01	2 164 643,30	—		
н11920	—	—	—	482 573,98	2 164 645,53	—		
н11930	—	—	—	482 573,67	2 164 641,90	—		
н11940	—	—	—	482 569,29	2 164 642,10	—		
н11950	—	—	—	482 569,22	2 164 641,32	—		
н11960	—	—	—	482 536,78	2 164 644,16	—		
н11970	—	—	—	482 536,77	2 164 644,93	—		
н11980	—	—	—	482 521,38	2 164 646,02	—		
н11990	—	—	—	482 518,81	2 164 613,24	—		

1	2	3	4	5	6	7	8	9
н12000	—	—	—	482 534,02	2 164 611,92	—	—	Mt
н12010	—	—	—	482 535,08	2 164 622,84	—		
н12020	—	—	—	482 534,10	2 164 622,93	—		
н12030	—	—	—	482 534,53	2 164 627,57	—		
н12040	—	—	—	482 571,32	2 164 624,13	—		
н12050	—	—	—	482 570,37	2 164 614,82	—		
н12060	—	—	—	482 595,10	2 164 612,50	—		
н12070	—	—	—	482 595,98	2 164 621,92	—		
н12080	—	—	—	482 633,16	2 164 618,79	—		
н12090	—	—	—	482 632,70	2 164 613,81	—		
н12100	—	—	—	482 632,69	2 164 613,73	—		
н12110	—	—	—	482 631,37	2 164 613,88	—		
н12120	—	—	—	482 630,54	2 164 603,68	—		
н12130	—	—	—	482 645,95	2 164 602,41	—		
н11840	—	—	—	482 645,96	2 164 602,49	—		

**2. Сведения о характеристиках объекта недвижимости с кадастровым номером** 55:36:090109:1654 :

№ п/п	Наименование характеристики	Значение характеристики
1	2	3
1.	Вид объекта недвижимости	Здание
2.	Ранее присвоенный государственный учетный номер (инвентарный) здания, сооружения, объекта незавершенного строительства	Инвентарный номер 444596
3.	Кадастровый номер земельного участка (земельных участков), в границах которого (которых) расположены здание, сооружение, объект незавершенного строительства	55:36:090109:21, 55:36:090109:20, 55:36:090109:7587
4.	Уникальный учетный номер кадастрового квартала, в границах которого расположены здание, сооружение, объект незавершенного строительства	55:36:090109

1	2	3
5.	Адрес здания, сооружения, объекта незавершенного строительства	—
5.1.	Сведения о местоположении здания, сооружения, объекта незавершенного строительства (при отсутствии адреса) в структурированном в соответствии с федеральной информационной адресной системой виде	
5.2.	Дополнительные сведения о местоположении	Омская область, г Омск, ул Куйбышева, д 79
6.	Иные сведения	—

**3. Пояснения к сведениям об объекте недвижимости с кадастровым номером** 55:36:090109:1654 :

1.	—
----	---

**1. Сведения о характерных точках контура объекта недвижимости с кадастровым номером** 55:36:090109:1655 :

Система координат	<u>МСК-55, зона 2</u>	Зона №	<u>2</u>
-------------------	-----------------------	--------	----------

Обозначение характерных точек границ	Содержатся в Едином государственном реестре недвижимости			Определены в ходе выполнения комплексных кадастровых работ			Метод определения координат	Формулы, примененные для расчета средней квадратической погрешности определения координат характерных точек (Mt), м, с подставленными в такие формулы значениями и итоговые (вычисленные) значения Mt, м
	координаты, м		Радиус, м	координаты, м		Радиус, м		
	X	Y	R	X	Y	R		
1	2	3	4	5	6	7	8	9
н12140	—	—	—	483 138,17	2 164 652,71	—	—	Mt
н12150	—	—	—	483 076,74	2 164 657,29	—		
н12160	—	—	—	483 075,80	2 164 644,63	—		
н12170	—	—	—	483 137,23	2 164 640,05	—		
н12140	—	—	—	483 138,17	2 164 652,71	—		

**2. Сведения о характеристиках объекта недвижимости с кадастровым номером** 55:36:090109:1655 :

№ п/п	Наименование характеристики	Значение характеристики
1	2	3
1.	Вид объекта недвижимости	Здание
2.	Ранее присвоенный государственный учетный номер (инвентарный) здания, сооружения, объекта незавершенного строительства	Инвентарный номер 391813

1	2	3
3.	Кадастровый номер земельного участка (земельных участков), в границах которого (которых) расположены здание, сооружение, объект незавершенного строительства	55:36:090109:6179
4.	Уникальный учетный номер кадастрового квартала, в границах которого расположены здание, сооружение, объект незавершенного строительства	55:36:090109
5.	Адрес здания, сооружения, объекта незавершенного строительства	—
5.1.	Сведения о местоположении здания, сооружения, объекта незавершенного строительства (при отсутствии адреса) в структурированном в соответствии с федеральной информационной адресной системой виде	
5.2.	Дополнительные сведения о местоположении	Омская область, г Омск, ул Успенского, д 31, корп 1
6.	Иные сведения	—

**3. Пояснения к сведениям об объекте недвижимости с кадастровым номером** 55:36:090109:1655 :

1.	—
----	---

**1. Сведения о характерных точках контура объекта недвижимости с кадастровым номером** 55:36:090109:1656 :

Система координат МСК-55, зона 2 Зона № 2

Обозначение характерных точек границ	Содержатся в Едином государственном реестре недвижимости			Определены в ходе выполнения комплексных кадастровых работ			Метод определения координат	Формулы, примененные для расчета средней квадратической погрешности определения координат характерных точек (Mt), м, с подставленными в такие формулы значениями и итоговые (вычисленные) значения Mt, м
	координаты, м		Радиус, м	координаты, м		Радиус, м		
	X	Y	R	X	Y	R		
1	2	3	4	5	6	7	8	9
н12180	—	—	—	482 937,69	2 165 196,31	—	—	Mt
н12190	—	—	—	482 943,93	2 165 264,76	—		
н12200	—	—	—	482 932,15	2 165 265,85	—		
н12210	—	—	—	482 925,86	2 165 197,43	—		
н12180	—	—	—	482 937,69	2 165 196,31	—		

**2. Сведения о характеристиках объекта недвижимости с кадастровым номером** 55:36:090109:1656 :

№ п/п	Наименование характеристики	Значение характеристики
-------	-----------------------------	-------------------------



1	2	3
1.	Вид объекта недвижимости	Здание
2.	Ранее присвоенный государственный учетный номер (инвентарный) здания, сооружения, объекта незавершенного строительства	Инвентарный номер 443556
3.	Кадастровый номер земельного участка (земельных участков), в границах которого (которых) расположены здание, сооружение, объект незавершенного строительства	55:36:090109:7570
4.	Уникальный учетный номер кадастрового квартала, в границах которого расположены здание, сооружение, объект незавершенного строительства	55:36:090109
5.	Адрес здания, сооружения, объекта незавершенного строительства	—
5.1.	Сведения о местоположении здания, сооружения, объекта незавершенного строительства (при отсутствии адреса) в структурированном в соответствии с федеральной информационной адресной системой виде	
5.2.	Дополнительные сведения о местоположении	Омская область, г Омск, ул Красных Зорь, д 83
6.	Иные сведения	—

**3. Пояснения к сведениям об объекте недвижимости с кадастровым номером** 55:36:090109:1656 :

1. —

**1. Сведения о характерных точках контура объекта недвижимости с кадастровым номером** 55:36:090109:1662 :

Система координат МСК-55, зона 2 Зона № 2

Обозначение характерных точек границ	Содержатся в Едином государственном реестре недвижимости			Определены в ходе выполнения комплексных кадастровых работ			Метод определения координат	Формулы, примененные для расчета средней квадратической погрешности определения координат характерных точек (Mt), м, с подставленными в такие формулы значениями и итоговые (вычисленные) значения Mt, м
	координаты, м		Радиус, м	координаты, м		Радиус, м		
	X	Y	R	X	Y	R		
1	2	3	4	5	6	7	8	9
н1222О	—	—	—	483 075,21	2 164 627,37	—	—	Mt
н1223О	—	—	—	483 065,68	2 164 628,26	—		
н1224О	—	—	—	483 065,17	2 164 622,81	—		
н1225О	—	—	—	483 074,70	2 164 621,92	—		



1	2	3	4	5	6	7	8	9
н12260	—	—	—	482 637,17	2 164 648,21	—	—	Mt
н12270	—	—	—	482 646,88	2 164 647,58	—		
н12280	—	—	—	482 647,25	2 164 653,27	—		
н12290	—	—	—	482 637,54	2 164 653,90	—		
н12260	—	—	—	482 637,17	2 164 648,21	—		

**2. Сведения о характеристиках объекта недвижимости с кадастровым номером** 55:36:090109:1663 :

№ п/п	Наименование характеристики	Значение характеристики
1	2	3
1.	Вид объекта недвижимости	Здание
2.	Ранее присвоенный государственный учетный номер (инвентарный) здания, сооружения, объекта незавершенного строительства	Инвентарный номер 6656703
3.	Кадастровый номер земельного участка (земельных участков), в границах которого (которых) расположены здание, сооружение, объект незавершенного строительства	—
4.	Уникальный учетный номер кадастрового квартала, в границах которого расположены здание, сооружение, объект незавершенного строительства	55:36:090109
5.	Адрес здания, сооружения, объекта незавершенного строительства	—
5.1.	Сведения о местоположении здания, сооружения, объекта незавершенного строительства (при отсутствии адреса) в структурированном в соответствии с федеральной информационной адресной системой виде	
5.2.	Дополнительные сведения о местоположении	Омская область, г. Омск, ул. Куйбышева, д. 79В
6.	Иные сведения	—

**3. Пояснения к сведениям об объекте недвижимости с кадастровым номером** 55:36:090109:1663 :

1.	—
----	---

**1. Сведения о характерных точках контура объекта недвижимости с кадастровым номером** 55:36:090109:1664 :

Система координат		МСК-55, зона 2					Зона № <u>2</u>	
Обозначение характерных точек границ	Содержатся в Едином государственном реестре недвижимости			Определены в ходе выполнения комплексных кадастровых работ			Метод определения координат	Формулы, примененные для расчета средней квадратической погрешности определения координат характерных точек (Mt), м, с подставленными в такие формулы значениями и итоговые (вычисленные) значения Mt, м
	координаты, м		Радиус, м	координаты, м		Радиус, м		
	X	Y	R	X	Y	R		
1	2	3	4	5	6	7	8	9
н12300	—	—	—	483 133,28	2 164 705,60	—	—	Mt
н12310	—	—	—	483 072,50	2 164 709,97	—		
н12320	—	—	—	483 071,60	2 164 697,38	—		
н12330	—	—	—	483 132,38	2 164 693,01	—		
н12300	—	—	—	483 133,28	2 164 705,60	—		

**2. Сведения о характеристиках объекта недвижимости с кадастровым номером** 55:36:090109:1664 :

№ п/п	Наименование характеристики	Значение характеристики
1	2	3
1.	Вид объекта недвижимости	Здание
2.	Ранее присвоенный государственный учетный номер (инвентарный) здания, сооружения, объекта незавершенного строительства	Инвентарный номер 391821
3.	Кадастровый номер земельного участка (земельных участков), в границах которого (которых) расположены здание, сооружение, объект незавершенного строительства	55:36:090109:6175
4.	Уникальный учетный номер кадастрового квартала, в границах которого расположены здание, сооружение, объект незавершенного строительства	55:36:090109
5.	Адрес здания, сооружения, объекта незавершенного строительства	—
5.1.	Сведения о местоположении здания, сооружения, объекта незавершенного строительства (при отсутствии адреса) в структурированном в соответствии с федеральной информационной адресной системой виде	
5.2.	Дополнительные сведения о местоположении	Омская область, г Омск, ул Успенского, д 31, корп 2

1	2	3
6.	Иные сведения	—

**3. Пояснения к сведениям об объекте недвижимости с кадастровым номером** 55:36:090109:1664 :

1.	—
----	---

**1. Сведения о характерных точках контура объекта недвижимости с кадастровым номером** 55:36:090109:1666 :

Система координат	<u>МСК-55, зона 2</u>	Зона № <u>2</u>
-------------------	-----------------------	-----------------

Обозначение характерных точек границ	Содержатся в Едином государственном реестре недвижимости			Определены в ходе выполнения комплексных кадастровых работ			Метод определения координат	Формулы, примененные для расчета средней квадратической погрешности определения координат характерных точек (Mt), м, с подставленными в такие формулы значениями и итоговые (вычисленные) значения Mt, м
	координаты, м		Радиус, м	координаты, м		Радиус, м		
	X	Y	R	X	Y	R		
1	2	3	4	5	6	7	8	9
n16360	—	—	—	482 742,07	2 164 914,56	—	—	Mt
n16370	—	—	—	482 747,32	2 164 980,86	—		
n16380	—	—	—	482 734,51	2 164 981,87	—		
n16390	—	—	—	482 729,26	2 164 915,57	—		
n16360	—	—	—	482 742,07	2 164 914,56	—		

**2. Сведения о характеристиках объекта недвижимости с кадастровым номером** 55:36:090109:1666 :

№ п/п	Наименование характеристики	Значение характеристики
1	2	3
1.	Вид объекта недвижимости	Сооружение
2.	Ранее присвоенный государственный учетный номер (инвентарный) здания, сооружения, объекта незавершенного строительства	Инвентарный номер 6669738
3.	Кадастровый номер земельного участка (земельных участков), в границах которого (которых) расположены здание, сооружение, объект незавершенного строительства	55:36:090109:240
4.	Уникальный учетный номер кадастрового квартала, в границах которого расположены здание, сооружение, объект незавершенного строительства	55:36:090109

1	2	3
5.	Адрес здания, сооружения, объекта незавершенного строительства	—
5.1.	Сведения о местоположении здания, сооружения, объекта незавершенного строительства (при отсутствии адреса) в структурированном в соответствии с федеральной информационной адресной системой виде	
5.2.	Дополнительные сведения о местоположении	Омская область, г Омск, ул Красных Зорь, д 54Г
6.	Иные сведения	—

**3. Пояснения к сведениям об объекте недвижимости с кадастровым номером** 55:36:090109:1666 :

1.	—
----	---

**1. Сведения о характерных точках контура объекта недвижимости с кадастровым номером** 55:36:090109:1667 :

Система координат	<u>МСК-55, зона 2</u>	Зона №	<u>2</u>
-------------------	-----------------------	--------	----------

Обозначение характерных точек границ	Содержатся в Едином государственном реестре недвижимости			Определены в ходе выполнения комплексных кадастровых работ			Метод определения координат	Формулы, примененные для расчета средней квадратической погрешности определения координат характерных точек (Mt), м, с подставленными в такие формулы значениями и итоговые (вычисленные) значения Mt, м
	координаты, м		Радиус, м	координаты, м		Радиус, м		
	X	Y	R	X	Y	R		
1	2	3	4	5	6	7	8	9
н12340	—	—	—	482 442,57	2 164 896,16	—	—	Mt
н12350	—	—	—	482 439,36	2 164 896,39	—		
н12360	—	—	—	482 439,66	2 164 900,40	—		
н12370	—	—	—	482 431,26	2 164 901,02	—		
н12380	—	—	—	482 430,50	2 164 891,37	—		
н12390	—	—	—	482 442,16	2 164 890,49	—		
н12340	—	—	—	482 442,57	2 164 896,16	—		

**2. Сведения о характеристиках объекта недвижимости с кадастровым номером** 55:36:090109:1667 :

№ п/п	Наименование характеристики	Значение характеристики
1	2	3
1.	Вид объекта недвижимости	Здание

1	2	3
2.	Ранее присвоенный государственный учетный номер (инвентарный) здания, сооружения, объекта незавершенного строительства	Инвентарный номер 6664748
3.	Кадастровый номер земельного участка (земельных участков), в границах которого (которых) расположены здание, сооружение, объект незавершенного строительства	55:36:090109:212
4.	Уникальный учетный номер кадастрового квартала, в границах которого расположены здание, сооружение, объект незавершенного строительства	55:36:090109
5.	Адрес здания, сооружения, объекта незавершенного строительства	—
5.1.	Сведения о местоположении здания, сооружения, объекта незавершенного строительства (при отсутствии адреса) в структурированном в соответствии с федеральной информационной адресной системой виде	
5.2.	Дополнительные сведения о местоположении	Омская область, г. Омск, ул. Ямская, д. 41
6.	Иные сведения	—

**3. Пояснения к сведениям об объекте недвижимости с кадастровым номером 55:36:090109:1667 :**

1.	—
----	---

**1. Сведения о характерных точках контура объекта недвижимости с кадастровым номером 55:36:090109:1668 :**

Система координат <u>МСК-55, зона 2</u>		Зона № <u>2</u>						
Обозначение характерных точек границ	Содержатся в Едином государственном реестре недвижимости		Определены в ходе выполнения комплексных кадастровых работ			Метод определения координат	Формулы, примененные для расчета средней квадратической погрешности определения координат характерных точек (Mt), м, с подставленными в такие формулы значениями и итоговые (вычисленные) значения Mt, м	
	координаты, м		координаты, м		Радиус, м			
	X	Y	X	Y	R			
1	2	3	4	5	6	7	8	9
н12400	—	—	—	483 231,88	2 165 212,49	—	—	Mt
н12410	—	—	—	483 154,24	2 165 217,51	—		
н12420	—	—	—	483 153,40	2 165 204,46	—		
н12430	—	—	—	483 231,04	2 165 199,44	—		





1	2	3	4	5	6	7	8	9
н12440	—	—	—	483 262,08	2 164 663,30	—	—	Mt
н12450	—	—	—	483 271,62	2 164 796,53	—		
н12460	—	—	—	483 258,05	2 164 797,50	—		
н12470	—	—	—	483 248,51	2 164 664,27	—		
н12480	—	—	—	483 249,37	2 164 664,22	—		
н12490	—	—	—	483 247,62	2 164 639,67	—		
н12500	—	—	—	483 262,16	2 164 638,67	—		
н12510	—	—	—	483 263,75	2 164 657,94	—		
н12520	—	—	—	483 261,72	2 164 658,22	—		
н12440	—	—	—	483 262,08	2 164 663,30	—		

**2. Сведения о характеристиках объекта недвижимости с кадастровым номером** 55:36:090109:3591 :

№ п/п	Наименование характеристики	Значение характеристики
1	2	3
1.	Вид объекта недвижимости	Здание
2.	Ранее присвоенный государственный учетный номер (инвентарный) здания, сооружения, объекта незавершенного строительства	Инвентарный номер 443473
3.	Кадастровый номер земельного участка (земельных участков), в границах которого (которых) расположены здание, сооружение, объект незавершенного строительства	55:36:090109:1095
4.	Уникальный учетный номер кадастрового квартала, в границах которого расположены здание, сооружение, объект незавершенного строительства	55:36:090109
5.	Адрес здания, сооружения, объекта незавершенного строительства	—
5.1.	Сведения о местоположении здания, сооружения, объекта незавершенного строительства (при отсутствии адреса) в структурированном в соответствии с федеральной информационной адресной системой виде	
5.2.	Дополнительные сведения о местоположении	Омская область, г Омск, ул Лермонтова, д 128
6.	Иные сведения	—

**3. Пояснения к сведениям об объекте недвижимости с кадастровым номером** 55:36:090109:3591 :

1.								
<b>1. Сведения о характерных точках контура объекта недвижимости с кадастровым номером</b>							55:36:090109:3595	
Система координат			МСК-55, зона 2			Зона № 2		
Обозначение характерных точек границ	Содержатся в Едином государственном реестре недвижимости			Определены в ходе выполнения комплексных кадастровых работ			Метод определения координат	Формулы, примененные для расчета средней квадратической погрешности определения координат характерных точек (Mt), м, с подставленными в такие формулы значениями и итоговые (вычисленные) значения Mt, м
	координаты, м		Радиус, м	координаты, м		Радиус, м		
	X	Y	R	X	Y	R		
1	2	3	4	5	6	7	8	9
н12530	—	—	—	483 043,15	2 164 712,77	—	—	Mt
н12540	—	—	—	483 041,95	2 164 692,32	—		
н12550	—	—	—	483 039,86	2 164 692,45	—		
н12560	—	—	—	483 037,89	2 164 692,57	—		
н12570	—	—	—	483 035,08	2 164 692,74	—		
н12580	—	—	—	483 034,58	2 164 684,30	—		
н12590	—	—	—	483 034,36	2 164 680,68	—		
н12600	—	—	—	483 033,89	2 164 672,82	—		
н12610	—	—	—	483 031,74	2 164 636,60	—		
н12620	—	—	—	483 034,76	2 164 636,43	—		
н12630	—	—	—	483 034,62	2 164 634,08	—		
н12640	—	—	—	483 036,09	2 164 634,02	—		
н12650	—	—	—	483 036,08	2 164 633,62	—		
н12660	—	—	—	483 043,00	2 164 633,34	—		
н12670	—	—	—	483 055,22	2 164 632,84	—		
н12680	—	—	—	483 055,25	2 164 633,22	—		
н12690	—	—	—	483 057,26	2 164 633,12	—		
н12700	—	—	—	483 057,70	2 164 640,38	—		
н12710	—	—	—	483 057,80	2 164 642,28	—		

1	2	3	4	5	6	7	8	9
Н12720	—	—	—	483 057,96	2 164 644,73	—	—	Mt
Н12730	—	—	—	483 058,09	2 164 646,70	—		
Н12740	—	—	—	483 058,27	2 164 650,11	—		
Н12750	—	—	—	483 058,29	2 164 650,54	—		
Н12760	—	—	—	483 058,31	2 164 650,95	—		
Н12770	—	—	—	483 058,34	2 164 651,35	—		
Н12780	—	—	—	483 058,41	2 164 652,46	—		
Н12790	—	—	—	483 053,77	2 164 652,74	—		
Н12800	—	—	—	483 053,75	2 164 652,31	—		
Н12810	—	—	—	483 050,76	2 164 652,48	—		
Н12820	—	—	—	483 050,89	2 164 654,77	—		
Н12830	—	—	—	483 051,74	2 164 654,72	—		
Н12840	—	—	—	483 052,01	2 164 659,10	—		
Н12850	—	—	—	483 052,02	2 164 659,41	—		
Н12860	—	—	—	483 052,10	2 164 660,65	—		
Н12870	—	—	—	483 052,21	2 164 662,38	—		
Н12880	—	—	—	483 052,31	2 164 663,91	—		
Н12890	—	—	—	483 052,41	2 164 665,36	—		
Н12900	—	—	—	483 052,55	2 164 668,04	—		
Н12910	—	—	—	483 052,62	2 164 669,23	—		
Н12920	—	—	—	483 052,68	2 164 670,20	—		
Н12930	—	—	—	483 052,78	2 164 671,68	—		
Н12940	—	—	—	483 052,83	2 164 672,57	—		
Н12950	—	—	—	483 053,14	2 164 677,71	—		
Н12960	—	—	—	483 053,25	2 164 679,28	—		
Н12970	—	—	—	483 053,30	2 164 680,17	—		
Н12980	—	—	—	483 053,32	2 164 680,63	—		

1	2	3	4	5	6	7	8	9
н12990	—	—	—	483 053,46	2 164 682,90	—	—	Mt
н13000	—	—	—	483 053,64	2 164 685,82	—		
н13010	—	—	—	483 053,80	2 164 688,27	—		
н13020	—	—	—	483 053,88	2 164 689,72	—		
н13030	—	—	—	483 054,00	2 164 691,44	—		
н13040	—	—	—	483 054,07	2 164 692,74	—		
н13050	—	—	—	483 054,17	2 164 694,61	—		
н13060	—	—	—	483 054,42	2 164 698,58	—		
н13070	—	—	—	483 053,95	2 164 698,61	—		
н13080	—	—	—	483 054,09	2 164 700,97	—		
н13090	—	—	—	483 057,02	2 164 700,80	—		
н13100	—	—	—	483 056,94	2 164 699,48	—		
н13110	—	—	—	483 061,63	2 164 699,26	—		
н13120	—	—	—	483 061,75	2 164 701,64	—		
н13130	—	—	—	483 061,94	2 164 705,27	—		
н13140	—	—	—	483 062,23	2 164 711,97	—		
н12530	—	—	—	483 043,15	2 164 712,77	—		

**2. Сведения о характеристиках объекта недвижимости с кадастровым номером** 55:36:090109:3595 :

№ п/п	Наименование характеристики	Значение характеристики
1	2	3
1.	Вид объекта недвижимости	Здание
2.	Ранее присвоенный государственный учетный номер (инвентарный) здания, сооружения, объекта незавершенного строительства	Инвентарный номер 1669544
3.	Кадастровый номер земельного участка (земельных участков), в границах которого (которых) расположены здание, сооружение, объект незавершенного строительства	—
4.	Уникальный учетный номер кадастрового квартала, в границах которого расположены здание, сооружение, объект незавершенного строительства	55:36:090109

1	2	3
5.	Адрес здания, сооружения, объекта незавершенного строительства	—
5.1.	Сведения о местоположении здания, сооружения, объекта незавершенного строительства (при отсутствии адреса) в структурированном в соответствии с федеральной информационной адресной системой виде	
5.2.	Дополнительные сведения о местоположении	Омская область, г. Омск, ул. Успенского, д. 31, корп 3
6.	Иные сведения	—

**3. Пояснения к сведениям об объекте недвижимости с кадастровым номером 55:36:090109:3595 :**

1.	—
----	---

**1. Сведения о характерных точках контура объекта недвижимости с кадастровым номером 55:36:090109:3596 :**

Система координат	<u>МСК-55, зона 2</u>	Зона №	<u>2</u>
-------------------	-----------------------	--------	----------

Обозначение характерных точек границ	Содержатся в Едином государственном реестре недвижимости			Определены в ходе выполнения комплексных кадастровых работ			Метод определения координат	Формулы, примененные для расчета средней квадратической погрешности определения координат характерных точек (Mt), м, с подставленными в такие формулы значениями и итоговые (вычисленные) значения Mt, м
	координаты, м		Радиус, м	координаты, м		Радиус, м		
	X	Y	R	X	Y	R		
1	2	3	4	5	6	7	8	9
н13150	—	—	—	482 848,88	2 164 911,05	—	—	Mt
н13160	—	—	—	482 883,52	2 164 908,22	—		
н13170	—	—	—	482 884,89	2 164 925,05	—		
н13180	—	—	—	482 850,25	2 164 927,88	—		
н13190	—	—	—	482 849,85	2 164 922,48	—		
н13200	—	—	—	482 845,75	2 164 922,83	—		
н13210	—	—	—	482 849,16	2 164 963,44	—		
н13220	—	—	—	482 874,90	2 164 961,18	—		
н13230	—	—	—	482 875,25	2 164 964,62	—		
н13240	—	—	—	482 849,34	2 164 967,02	—		
н13250	—	—	—	482 852,96	2 165 010,16	—		

1	2	3	4	5	6	7	8	9
н13260	—	—	—	482 840,18	2 165 011,25	—	—	Mt
н13270	—	—	—	482 831,78	2 164 915,12	—		
н13280	—	—	—	482 844,99	2 164 913,95	—		
н13290	—	—	—	482 845,35	2 164 918,18	—		
н13300	—	—	—	482 849,45	2 164 917,83	—		
н13150	—	—	—	482 848,88	2 164 911,05	—		

**2. Сведения о характеристиках объекта недвижимости с кадастровым номером** 55:36:090109:3596 :

№ п/п	Наименование характеристики	Значение характеристики
1	2	3
1.	Вид объекта недвижимости	Здание
2.	Ранее присвоенный государственный учетный номер (инвентарный) здания, сооружения, объекта незавершенного строительства	Инвентарный номер 444638, Условный номер 55-55-01/042/2005-944
3.	Кадастровый номер земельного участка (земельных участков), в границах которого (которых) расположены здание, сооружение, объект незавершенного строительства	55:36:090109:128
4.	Уникальный учетный номер кадастрового квартала, в границах которого расположены здание, сооружение, объект незавершенного строительства	55:36:090109
5.	Адрес здания, сооружения, объекта незавершенного строительства	—
5.1.	Сведения о местоположении здания, сооружения, объекта незавершенного строительства (при отсутствии адреса) в структурированном в соответствии с федеральной информационной адресной системой виде	
5.2.	Дополнительные сведения о местоположении	Омская область, г Омск, ул Красных Зорь, д 54В
6.	Иные сведения	—

**3. Пояснения к сведениям об объекте недвижимости с кадастровым номером** 55:36:090109:3596 :

1.	—
----	---

**1. Сведения о характерных точках контура объекта недвижимости с кадастровым номером** 55:36:090109:3597 :

 Система координат МСК-55, зона 2 Зона № 2

Обозначение характерных точек границ	Содержатся в Едином государственном реестре недвижимости			Определены в ходе выполнения комплексных кадастровых работ			Метод определения координат	Формулы, примененные для расчета средней квадратической погрешности определения координат характерных точек (Mt), м, с подставленными в такие формулы значениями и итоговые (вычисленные) значения Mt, м
	координаты, м		Радиус, м	координаты, м		Радиус, м		
	X	Y	R	X	Y	R		
1	2	3	4	5	6	7	8	9
н1331О	—	—	—	482 737,09	2 165 216,28	—	—	Mt
н1332О	—	—	—	482 694,94	2 165 220,39	—		
н1333О	—	—	—	482 693,72	2 165 207,89	—		
н1334О	—	—	—	482 735,87	2 165 203,78	—		
н1331О	—	—	—	482 737,09	2 165 216,28	—		

**2. Сведения о характеристиках объекта недвижимости с кадастровым номером** 55:36:090109:3597 :

№ п/п	Наименование характеристики	Значение характеристики
1	2	3
1.	Вид объекта недвижимости	Здание
2.	Ранее присвоенный государственный учетный номер (инвентарный) здания, сооружения, объекта незавершенного строительства	Инвентарный номер 403378
3.	Кадастровый номер земельного участка (земельных участков), в границах которого (которых) расположены здание, сооружение, объект незавершенного строительства	55:36:090109:6155
4.	Уникальный учетный номер кадастрового квартала, в границах которого расположены здание, сооружение, объект незавершенного строительства	55:36:090109
5.	Адрес здания, сооружения, объекта незавершенного строительства	—
5.1.	Сведения о местоположении здания, сооружения, объекта незавершенного строительства (при отсутствии адреса) в структурированном в соответствии с федеральной информационной адресной системой виде	
5.2.	Дополнительные сведения о местоположении	Омская область, г Омск, ул 20 лет РККА, д 19, корп 3

1	2					3		
6.	Иные сведения					—		
<b>3. Пояснения к сведениям об объекте недвижимости с кадастровым номером</b> <u>55:36:090109:3597</u> :								
1.	—							
<b>1. Сведения о характерных точках контура объекта недвижимости с кадастровым номером</b> <u>55:36:090109:3598</u> :								
Система координат <u>МСК-55, зона 2</u>				Зона № <u>2</u>				
Обозначение характерных точек границ	Содержатся в Едином государственном реестре недвижимости			Определены в ходе выполнения комплексных кадастровых работ			Метод определения координат	Формулы, примененные для расчета средней квадратической погрешности определения координат характерных точек (Mt), м, с подставленными в такие формулы значениями и итоговые (вычисленные) значения Mt, м
	координаты, м		Радиус, м	координаты, м		Радиус, м		
	X	Y	R	X	Y	R		
1	2	3	4	5	6	7	8	9
н13350	—	—	—	483 154,01	2 165 332,43	—	—	Mt
н13360	—	—	—	483 107,71	2 165 335,91	—		
н13370	—	—	—	483 106,23	2 165 316,27	—		
н13380	—	—	—	483 118,23	2 165 315,37	—		
н13390	—	—	—	483 118,83	2 165 323,37	—		
н13400	—	—	—	483 142,01	2 165 321,63	—		
н13410	—	—	—	483 141,39	2 165 313,40	—		
н13420	—	—	—	483 153,02	2 165 312,44	—		
н13350	—	—	—	483 154,01	2 165 332,43	—		
<b>2. Сведения о характеристиках объекта недвижимости с кадастровым номером</b> <u>55:36:090109:3598</u> :								
№ п/п	Наименование характеристики					Значение характеристики		
1	2					3		
1.	Вид объекта недвижимости					Здание		
2.	Ранее присвоенный государственный учетный номер (инвентарный) здания, сооружения, объекта незавершенного строительства					Инвентарный номер 443572, Условный номер 55-55-01/108/2005-544		



1	2	3
3.	Кадастровый номер земельного участка (земельных участков), в границах которого (которых) расположены здание, сооружение, объект незавершенного строительства	55:36:090109:38
4.	Уникальный учетный номер кадастрового квартала, в границах которого расположены здание, сооружение, объект незавершенного строительства	55:36:090109
5.	Адрес здания, сооружения, объекта незавершенного строительства	—
5.1.	Сведения о местоположении здания, сооружения, объекта незавершенного строительства (при отсутствии адреса) в структурированном в соответствии с федеральной информационной адресной системой виде	
5.2.	Дополнительные сведения о местоположении	Омская область, г Омск, ул Богдана Хмельницкого, д 128
6.	Иные сведения	—

**3. Пояснения к сведениям об объекте недвижимости с кадастровым номером 55:36:090109:3598 :**

1.	—
----	---

**1. Сведения о характерных точках контура объекта недвижимости с кадастровым номером 55:36:090109:3599 :**

Система координат МСК-55, зона 2 Зона № 2

Обозначение характерных точек границ	Содержатся в Едином государственном реестре недвижимости			Определены в ходе выполнения комплексных кадастровых работ			Метод определения координат	Формулы, примененные для расчета средней квадратической погрешности определения координат характерных точек (Mt), м, с подставленными в такие формулы значениями и итоговые (вычисленные) значения Mt, м
	координаты, м		Радиус, м	координаты, м		Радиус, м		
	X	Y	R	X	Y	R		
1	2	3	4	5	6	7	8	9
н13430	—	—	—	482 926,56	2 164 906,88	—	—	Mt
н13440	—	—	—	482 931,84	2 164 966,77	—		
н13450	—	—	—	482 918,99	2 164 967,90	—		
н13460	—	—	—	482 918,35	2 164 960,60	—		
н13230	—	—	—	482 875,25	2 164 964,62	—		
н13470	—	—	—	482 874,22	2 164 955,00	—		
н13480	—	—	—	482 880,19	2 164 954,30	—		

1	2	3	4	5	6	7	8	9
н13490	—	—	—	482 879,91	2 164 952,06	—	—	Mt
н13500	—	—	—	482 879,03	2 164 952,17	—		
н13510	—	—	—	482 878,19	2 164 945,26	—		
н13520	—	—	—	482 885,36	2 164 944,59	—		
н13530	—	—	—	482 884,81	2 164 939,60	—		
н13540	—	—	—	482 881,84	2 164 939,81	—		
н13550	—	—	—	482 881,54	2 164 935,79	—		
н13560	—	—	—	482 892,28	2 164 935,17	—		
н13570	—	—	—	482 892,62	2 164 939,03	—		
н13580	—	—	—	482 891,46	2 164 939,23	—		
н13590	—	—	—	482 893,69	2 164 959,48	—		
н13600	—	—	—	482 918,04	2 164 957,06	—		
н13610	—	—	—	482 913,71	2 164 908,03	—		
н13430	—	—	—	482 926,56	2 164 906,88	—		

**2. Сведения о характеристиках объекта недвижимости с кадастровым номером 55:36:090109:3599 :**

№ п/п	Наименование характеристики	Значение характеристики
1	2	3
1.	Вид объекта недвижимости	Здание
2.	Ранее присвоенный государственный учетный номер (инвентарный) здания, сооружения, объекта незавершенного строительства	Инвентарный номер 444612, Условный номер 55-55-01/042/2005-931
3.	Кадастровый номер земельного участка (земельных участков), в границах которого (которых) расположены здание, сооружение, объект незавершенного строительства	55:36:090109:128
4.	Уникальный учетный номер кадастрового квартала, в границах которого расположены здание, сооружение, объект незавершенного строительства	55:36:090109

1	2	3
5.	Адрес здания, сооружения, объекта незавершенного строительства	—
5.1.	Сведения о местоположении здания, сооружения, объекта незавершенного строительства (при отсутствии адреса) в структурированном в соответствии с федеральной информационной адресной системой виде	
5.2.	Дополнительные сведения о местоположении	Омская область, г Омск, ул Красных Зорь, д 54В
6.	Иные сведения	—

**3. Пояснения к сведениям об объекте недвижимости с кадастровым номером 55:36:090109:3599 :**

1.	—
----	---

**1. Сведения о характерных точках контура объекта недвижимости с кадастровым номером 55:36:090109:3602 :**

Система координат	<u>МСК-55, зона 2</u>	Зона №	<u>2</u>
-------------------	-----------------------	--------	----------

Обозначение характерных точек границ	Содержатся в Едином государственном реестре недвижимости			Определены в ходе выполнения комплексных кадастровых работ			Метод определения координат	Формулы, примененные для расчета средней квадратической погрешности определения координат характерных точек (Mt), м, с подставленными в такие формулы значениями и итоговые (вычисленные) значения Mt, м
	координаты, м		Радиус, м	координаты, м		Радиус, м		
	X	Y	R	X	Y	R		
1	2	3	4	5	6	7	8	9
н13620	—	—	—	482 479,57	2 165 374,56	—	—	Mt
н13630	—	—	—	482 480,64	2 165 388,55	—		
н13640	—	—	—	482 429,88	2 165 392,64	—		
н13650	—	—	—	482 428,81	2 165 378,71	—		
н13620	—	—	—	482 479,57	2 165 374,56	—		

**2. Сведения о характеристиках объекта недвижимости с кадастровым номером 55:36:090109:3602 :**

№ п/п	Наименование характеристики	Значение характеристики
1	2	3
1.	Вид объекта недвижимости	Здание
2.	Ранее присвоенный государственный учетный номер (инвентарный) здания, сооружения, объекта незавершенного строительства	Инвентарный номер 336909

1	2	3
3.	Кадастровый номер земельного участка (земельных участков), в границах которого (которых) расположены здание, сооружение, объект незавершенного строительства	55:36:090109:6162
4.	Уникальный учетный номер кадастрового квартала, в границах которого расположены здание, сооружение, объект незавершенного строительства	55:36:090109
5.	Адрес здания, сооружения, объекта незавершенного строительства	—
5.1.	Сведения о местоположении здания, сооружения, объекта незавершенного строительства (при отсутствии адреса) в структурированном в соответствии с федеральной информационной адресной системой виде	
5.2.	Дополнительные сведения о местоположении	Омская область, г Омск, ул Богдана Хмельницкого, д 148
6.	Иные сведения	—

**3. Пояснения к сведениям об объекте недвижимости с кадастровым номером** 55:36:090109:3602 :

1.	—
----	---

**1. Сведения о характерных точках контура объекта недвижимости с кадастровым номером** 55:36:090109:3603 :

Система координат МСК-55, зона 2 Зона № 2

Обозначение характерных точек границ	Содержатся в Едином государственном реестре недвижимости			Определены в ходе выполнения комплексных кадастровых работ			Метод определения координат	Формулы, примененные для расчета средней квадратической погрешности определения координат характерных точек (Mt), м, с подставленными в такие формулы значениями и итоговые (вычисленные) значения Mt, м
	координаты, м		Радиус, м	координаты, м		Радиус, м		
	X	Y	R	X	Y	R		
1	2	3	4	5	6	7	8	9
н13660	—	—	—	483 292,70	2 165 169,07	—	—	Mt
н13670	—	—	—	483 302,45	2 165 301,80	—		
н13680	—	—	—	483 289,26	2 165 302,77	—		
н13690	—	—	—	483 279,51	2 165 170,04	—		
н13660	—	—	—	483 292,70	2 165 169,07	—		

**2. Сведения о характеристиках объекта недвижимости с кадастровым номером** 55:36:090109:3603 :

№ п/п	Наименование характеристики	Значение характеристики
-------	-----------------------------	-------------------------

1	2	3
1.	Вид объекта недвижимости	Здание
2.	Ранее присвоенный государственный учетный номер (инвентарный) здания, сооружения, объекта незавершенного строительства	Инвентарный номер 443606
3.	Кадастровый номер земельного участка (земельных участков), в границах которого (которых) расположены здание, сооружение, объект незавершенного строительства	—
4.	Уникальный учетный номер кадастрового квартала, в границах которого расположены здание, сооружение, объект незавершенного строительства	55:36:090109
5.	Адрес здания, сооружения, объекта незавершенного строительства	—
5.1.	Сведения о местоположении здания, сооружения, объекта незавершенного строительства (при отсутствии адреса) в структурированном в соответствии с федеральной информационной адресной системой виде	
5.2.	Дополнительные сведения о местоположении	Омская область, г Омск, ул Лермонтова, д 138
6.	Иные сведения	—

**3. Пояснения к сведениям об объекте недвижимости с кадастровым номером** 55:36:090109:3603 :

1. —

**1. Сведения о характерных точках контура объекта недвижимости с кадастровым номером** 55:36:090109:3604 :

Система координат МСК-55, зона 2 Зона № 2

Обозначение характерных точек границ	Содержатся в Едином государственном реестре недвижимости			Определены в ходе выполнения комплексных кадастровых работ			Метод определения координат	Формулы, примененные для расчета средней квадратической погрешности определения координат характерных точек (Mt), м, с подставленными в такие формулы значениями и итоговые (вычисленные) значения Mt, м
	координаты, м		Радиус, м	координаты, м		Радиус, м		
	X	Y	R	X	Y	R		
1	2	3	4	5	6	7	8	9
н13700	—	—	—	482 549,85	2 164 987,05	—	—	Mt
н13710	—	—	—	482 551,35	2 165 006,00	—		
н13720	—	—	—	482 551,35	2 165 006,04	—		
н13730	—	—	—	482 552,37	2 165 006,84	—		

1	2	3	4	5	6	7	8	9
н13740	—	—	—	482 554,24	2 165 006,74	—	—	Mt
н13750	—	—	—	482 555,44	2 165 020,83	—		
н13760	—	—	—	482 538,51	2 165 022,43	—		
н13770	—	—	—	482 535,68	2 164 988,27	—		
н13700	—	—	—	482 549,85	2 164 987,05	—		

**2. Сведения о характеристиках объекта недвижимости с кадастровым номером** 55:36:090109:3604 :

№ п/п	Наименование характеристики	Значение характеристики
1	2	3
1.	Вид объекта недвижимости	Здание
2.	Ранее присвоенный государственный учетный номер (инвентарный) здания, сооружения, объекта незавершенного строительства	Инвентарный номер 444315, Условный номер 55-00-236461
3.	Кадастровый номер земельного участка (земельных участков), в границах которого (которых) расположены здание, сооружение, объект незавершенного строительства	55:36:090109:28
4.	Уникальный учетный номер кадастрового квартала, в границах которого расположены здание, сооружение, объект незавершенного строительства	55:36:090109
5.	Адрес здания, сооружения, объекта незавершенного строительства	—
5.1.	Сведения о местоположении здания, сооружения, объекта незавершенного строительства (при отсутствии адреса) в структурированном в соответствии с федеральной информационной адресной системой виде	
5.2.	Дополнительные сведения о местоположении	Омская область, г Омск, ул 20 лет РККА, д 13
6.	Иные сведения	—

**3. Пояснения к сведениям об объекте недвижимости с кадастровым номером** 55:36:090109:3604 :

1.	—
----	---

**1. Сведения о характерных точках контура объекта недвижимости с кадастровым номером** 55:36:090109:3605 :

Система координат		МСК-55, зона 2					Зона № <u>2</u>	
Обозначение характерных точек границ	Содержатся в Едином государственном реестре недвижимости			Определены в ходе выполнения комплексных кадастровых работ			Метод определения координат	Формулы, примененные для расчета средней квадратической погрешности определения координат характерных точек (Mt), м, с подставленными в такие формулы значениями и итоговые (вычисленные) значения Mt, м
	координаты, м		Радиус, м	координаты, м		Радиус, м		
	X	Y	R	X	Y	R		
1	2	3	4	5	6	7	8	9
н13780	—	—	—	482 612,21	2 164 925,80	—	—	Mt
н13790	—	—	—	482 650,81	2 164 922,54	—		
н13800	—	—	—	482 651,99	2 164 936,51	—		
н13810	—	—	—	482 613,39	2 164 939,77	—		
н13780	—	—	—	482 612,21	2 164 925,80	—		

**2. Сведения о характеристиках объекта недвижимости с кадастровым номером** 55:36:090109:3605 :

№ п/п	Наименование характеристики	Значение характеристики
1	2	3
1.	Вид объекта недвижимости	Здание
2.	Ранее присвоенный государственный учетный номер (инвентарный) здания, сооружения, объекта незавершенного строительства	Инвентарный номер 444414
3.	Кадастровый номер земельного участка (земельных участков), в границах которого (которых) расположены здание, сооружение, объект незавершенного строительства	55:36:090109:7622
4.	Уникальный учетный номер кадастрового квартала, в границах которого расположены здание, сооружение, объект незавершенного строительства	55:36:090109
5.	Адрес здания, сооружения, объекта незавершенного строительства	—
5.1.	Сведения о местоположении здания, сооружения, объекта незавершенного строительства (при отсутствии адреса) в структурированном в соответствии с федеральной информационной адресной системой виде	
5.2.	Дополнительные сведения о местоположении	Омская область, г Омск, ул 20 лет РККА, д 9, корп 2

1	2	3
6.	Иные сведения	—

**3. Пояснения к сведениям об объекте недвижимости с кадастровым номером** 55:36:090109:3605 :

1.	—
----	---

**1. Сведения о характерных точках контура объекта недвижимости с кадастровым номером** 55:36:090109:3606 :

Система координат	<u>МСК-55, зона 2</u>	Зона № <u>2</u>
-------------------	-----------------------	-----------------

Обозначение характерных точек границ	Содержатся в Едином государственном реестре недвижимости			Определены в ходе выполнения комплексных кадастровых работ			Метод определения координат	Формулы, примененные для расчета средней квадратической погрешности определения координат характерных точек (Mt), м, с подставленными в такие формулы значениями и итоговые (вычисленные) значения Mt, м
	координаты, м		Радиус, м	координаты, м		Радиус, м		
	X	Y	R	X	Y	R		
1	2	3	4	5	6	7	8	9
н13820	—	—	—	482 711,17	2 165 008,19	—	—	Mt
н13830	—	—	—	482 675,98	2 165 010,80	—		
н13840	—	—	—	482 674,94	2 164 996,72	—		
н13850	—	—	—	482 710,13	2 164 994,11	—		
н13820	—	—	—	482 711,17	2 165 008,19	—		

**2. Сведения о характеристиках объекта недвижимости с кадастровым номером** 55:36:090109:3606 :

№ п/п	Наименование характеристики	Значение характеристики
1	2	3
1.	Вид объекта недвижимости	Здание
2.	Ранее присвоенный государственный учетный номер (инвентарный) здания, сооружения, объекта незавершенного строительства	Инвентарный номер 444240
3.	Кадастровый номер земельного участка (земельных участков), в границах которого (которых) расположены здание, сооружение, объект незавершенного строительства	55:36:090109:6153
4.	Уникальный учетный номер кадастрового квартала, в границах которого расположены здание, сооружение, объект незавершенного строительства	55:36:090109



1	2	3
5.	Адрес здания, сооружения, объекта незавершенного строительства	—
5.1.	Сведения о местоположении здания, сооружения, объекта незавершенного строительства (при отсутствии адреса) в структурированном в соответствии с федеральной информационной адресной системой виде	
5.2.	Дополнительные сведения о местоположении	Омская область, г Омск, ул 20 лет РККА, д 9, корп 5
6.	Иные сведения	—

**3. Пояснения к сведениям об объекте недвижимости с кадастровым номером 55:36:090109:3606 :**

1.	—
----	---

**1. Сведения о характерных точках контура объекта недвижимости с кадастровым номером 55:36:090109:3611 :**

Система координат	<u>МСК-55, зона 2</u>	Зона № <u>2</u>
-------------------	-----------------------	-----------------

Обозначение характерных точек границ	Содержатся в Едином государственном реестре недвижимости			Определены в ходе выполнения комплексных кадастровых работ			Метод определения координат	Формулы, примененные для расчета средней квадратической погрешности определения координат характерных точек (Mt), м, с подставленными в такие формулы значениями и итоговые (вычисленные) значения Mt, м
	координаты, м		Радиус, м	координаты, м		Радиус, м		
	X	Y	R	X	Y	R		
1	2	3	4	5	6	7	8	9
н13860	—	—	—	483 276,67	2 165 134,69	—	—	Mt
н13870	—	—	—	483 267,22	2 165 001,09	—		
н13880	—	—	—	483 268,92	2 165 000,97	—		
н13890	—	—	—	483 267,26	2 164 976,60	—		
н13900	—	—	—	483 281,56	2 164 975,65	—		
н13910	—	—	—	483 282,85	2 164 994,60	—		
н13920	—	—	—	483 280,68	2 164 994,81	—		
н13930	—	—	—	483 281,01	2 165 000,11	—		
н13940	—	—	—	483 290,46	2 165 133,71	—		
н13860	—	—	—	483 276,67	2 165 134,69	—		

**2. Сведения о характеристиках объекта недвижимости с кадастровым номером** 55:36:090109:3611 :

№ п/п	Наименование характеристики	Значение характеристики
1	2	3
1.	Вид объекта недвижимости	Здание
2.	Ранее присвоенный государственный учетный номер (инвентарный) здания, сооружения, объекта незавершенного строительства	Инвентарный номер 443614
3.	Кадастровый номер земельного участка (земельных участков), в границах которого (которых) расположены здание, сооружение, объект незавершенного строительства	—
4.	Уникальный учетный номер кадастрового квартала, в границах которого расположены здание, сооружение, объект незавершенного строительства	55:36:090109
5.	Адрес здания, сооружения, объекта незавершенного строительства	—
5.1.	Сведения о местоположении здания, сооружения, объекта незавершенного строительства (при отсутствии адреса) в структурированном в соответствии с федеральной информационной адресной системой виде	
5.2.	Дополнительные сведения о местоположении	Омская область, г Омск, ул. Лермонтова, д. 136
6.	Иные сведения	—

**3. Пояснения к сведениям об объекте недвижимости с кадастровым номером** 55:36:090109:3611 :

1.	—
----	---

**1. Сведения о характерных точках контура объекта недвижимости с кадастровым номером** 55:36:090109:3623 :

Система координат		<u>МСК-55, зона 2</u>					Зона № <u>2</u>	
Обозначение характерных точек границ	Содержатся в Едином государственном реестре недвижимости			Определены в ходе выполнения комплексных кадастровых работ			Метод определения координат	Формулы, примененные для расчета средней квадратической погрешности определения координат характерных точек (Mt), м, с подставленными в такие формулы значениями и итоговые (вычисленные) значения Mt, м
	координаты, м		Радиус, м	координаты, м		Радиус, м		
	X	Y	R	X	Y	R		
1	2	3	4	5	6	7	8	9
н13950	—	—	—	483 270,70	2 164 899,90	—	—	Mt
н13960	—	—	—	483 170,13	2 164 907,46	—		

1	2	3	4	5	6	7	8	9
н13970	—	—	—	483 169,13	2 164 893,62	—	—	Mt
н13980	—	—	—	483 269,60	2 164 886,27	—		
н24940	—	—	—	483 268,82	2 164 874,88	—		
н14000	—	—	—	483 283,29	2 164 873,62	—		
н14010	—	—	—	483 286,09	2 164 911,97	—		
н24950	—	—	—	483 271,65	2 164 912,82	—		
н13950	—	—	—	483 270,70	2 164 899,90	—		

**2. Сведения о характеристиках объекта недвижимости с кадастровым номером** 55:36:090109:3623 :

№ п/п	Наименование характеристики	Значение характеристики
1	2	3
1.	Вид объекта недвижимости	Здание
2.	Ранее присвоенный государственный учетный номер (инвентарный) здания, сооружения, объекта незавершенного строительства	Инвентарный номер 417030
3.	Кадастровый номер земельного участка (земельных участков), в границах которого (которых) расположены здание, сооружение, объект незавершенного строительства	55:36:090109:239
4.	Уникальный учетный номер кадастрового квартала, в границах которого расположены здание, сооружение, объект незавершенного строительства	55:36:090109
5.	Адрес здания, сооружения, объекта незавершенного строительства	—
5.1.	Сведения о местоположении здания, сооружения, объекта незавершенного строительства (при отсутствии адреса) в структурированном в соответствии с федеральной информационной адресной системой виде	
5.2.	Дополнительные сведения о местоположении	Омская область, г Омск, ул Лермонтова, д 132
6.	Иные сведения	—

**3. Пояснения к сведениям об объекте недвижимости с кадастровым номером** 55:36:090109:3623 :

1.	—
----	---

**1. Сведения о характерных точках контура объекта недвижимости с кадастровым номером** 55:36:090109:3625 :

Система координат		МСК-55, зона 2					Зона № <u>2</u>	
Обозначение характерных точек границ	Содержатся в Едином государственном реестре недвижимости			Определены в ходе выполнения комплексных кадастровых работ			Метод определения координат	Формулы, примененные для расчета средней квадратической погрешности определения координат характерных точек (Mt), м, с подставленными в такие формулы значениями и итоговые (вычисленные) значения Mt, м
	координаты, м		Радиус, м	координаты, м		Радиус, м		
	X	Y	R	X	Y	R		
1	2	3	4	5	6	7	8	9
н1403О	—	—	—	482 525,87	2 164 707,11	—	—	Mt
н1404О	—	—	—	482 529,19	2 164 742,61	—		
н1405О	—	—	—	482 514,96	2 164 744,02	—		
н1406О	—	—	—	482 511,72	2 164 708,33	—		
н1403О	—	—	—	482 525,87	2 164 707,11	—		

**2. Сведения о характеристиках объекта недвижимости с кадастровым номером** 55:36:090109:3625 :

№ п/п	Наименование характеристики	Значение характеристики
1	2	3
1.	Вид объекта недвижимости	Здание
2.	Ранее присвоенный государственный учетный номер (инвентарный) здания, сооружения, объекта незавершенного строительства	Инвентарный номер 444448_DB
3.	Кадастровый номер земельного участка (земельных участков), в границах которого (которых) расположены здание, сооружение, объект незавершенного строительства	55:36:090109:6166
4.	Уникальный учетный номер кадастрового квартала, в границах которого расположены здание, сооружение, объект незавершенного строительства	55:36:090109
5.	Адрес здания, сооружения, объекта незавершенного строительства	—
5.1.	Сведения о местоположении здания, сооружения, объекта незавершенного строительства (при отсутствии адреса) в структурированном в соответствии с федеральной информационной адресной системой виде	
5.2.	Дополнительные сведения о местоположении	Омская область, г. Омск, ул. 20 лет РККА, д. 3

1	2					3			
6.	Иные сведения					—			
<b>3. Пояснения к сведениям об объекте недвижимости с кадастровым номером</b>								55:36:090109:3625	:
1.	—								
<b>1. Сведения о характерных точках контура объекта недвижимости с кадастровым номером</b>								55:36:090109:3626	:
Система координат				МСК-55, зона 2			Зона № 2		
Обозначение характерных точек границ	Содержатся в Едином государственном реестре недвижимости			Определены в ходе выполнения комплексных кадастровых работ			Метод определения координат	Формулы, примененные для расчета средней квадратической погрешности определения координат характерных точек (Mt), м, с подставленными в такие формулы значениями и итоговые (вычисленные) значения Mt, м	
	координаты, м		Радиус, м	координаты, м		Радиус, м			
	X	Y	R	X	Y	R			
1	2	3	4	5	6	7	8	9	
н14070	—	—	—	482 719,80	2 165 072,01	—	—	Mt	
н14080	—	—	—	482 720,06	2 165 075,05	—			
н14090	—	—	—	482 721,45	2 165 074,94	—			
н14100	—	—	—	482 721,93	2 165 080,70	—			
н14110	—	—	—	482 720,58	2 165 080,82	—			
н14120	—	—	—	482 720,96	2 165 085,47	—			
н14130	—	—	—	482 722,34	2 165 085,36	—			
н14140	—	—	—	482 722,80	2 165 090,84	—			
н14150	—	—	—	482 721,35	2 165 090,97	—			
н14160	—	—	—	482 721,44	2 165 091,89	—			
н14170	—	—	—	482 712,39	2 165 092,71	—			
н14180	—	—	—	482 712,50	2 165 093,94	—			
н14190	—	—	—	482 702,97	2 165 094,81	—			
н14200	—	—	—	482 702,85	2 165 093,47	—			
н14210	—	—	—	482 693,55	2 165 094,32	—			
н14220	—	—	—	482 693,69	2 165 095,82	—			

1	2	3	4	5	6	7	8	9
Н14230	—	—	—	482 688,25	2 165 096,32	—	—	Mt
Н14240	—	—	—	482 688,12	2 165 094,90	—		
Н14250	—	—	—	482 681,52	2 165 095,50	—		
Н14260	—	—	—	482 681,64	2 165 096,82	—		
Н14270	—	—	—	482 675,09	2 165 097,42	—		
Н14280	—	—	—	482 674,95	2 165 095,93	—		
Н14290	—	—	—	482 674,43	2 165 095,99	—		
Н14300	—	—	—	482 670,92	2 165 096,30	—		
Н14310	—	—	—	482 670,36	2 165 096,35	—		
Н14320	—	—	—	482 670,48	2 165 097,71	—		
Н14330	—	—	—	482 661,03	2 165 098,57	—		
Н14340	—	—	—	482 660,90	2 165 097,16	—		
Н14350	—	—	—	482 651,29	2 165 098,04	—		
Н14360	—	—	—	482 651,42	2 165 099,43	—		
Н14370	—	—	—	482 642,20	2 165 100,27	—		
Н14380	—	—	—	482 642,03	2 165 098,63	—		
Н14390	—	—	—	482 633,18	2 165 099,55	—		
Н14400	—	—	—	482 633,09	2 165 098,71	—		
Н14410	—	—	—	482 631,71	2 165 098,85	—		
Н14420	—	—	—	482 630,07	2 165 082,99	—		
Н14430	—	—	—	482 631,59	2 165 082,84	—		
Н14440	—	—	—	482 631,27	2 165 079,78	—		
Н14450	—	—	—	482 643,78	2 165 078,54	—		
Н14460	—	—	—	482 644,29	2 165 083,16	—		
Н14470	—	—	—	482 643,10	2 165 083,30	—		
Н14480	—	—	—	482 643,41	2 165 086,09	—		
Н14490	—	—	—	482 650,93	2 165 085,40	—		

1	2	3	4	5	6	7	8	9
Н14500	—	—	—	482 650,78	2 165 083,68	—	—	Mt
Н14510	—	—	—	482 658,62	2 165 082,96	—		
Н14520	—	—	—	482 658,49	2 165 081,56	—		
Н14530	—	—	—	482 662,40	2 165 081,21	—		
Н14540	—	—	—	482 662,68	2 165 084,28	—		
Н14550	—	—	—	482 665,24	2 165 084,05	—		
Н14560	—	—	—	482 665,06	2 165 082,06	—		
Н14570	—	—	—	482 669,13	2 165 081,69	—		
Н14580	—	—	—	482 669,26	2 165 083,61	—		
Н14590	—	—	—	482 669,86	2 165 083,57	—		
Н14600	—	—	—	482 673,22	2 165 083,08	—		
Н14610	—	—	—	482 673,86	2 165 083,04	—		
Н14620	—	—	—	482 673,74	2 165 081,15	—		
Н14630	—	—	—	482 678,48	2 165 080,76	—		
Н14640	—	—	—	482 678,54	2 165 081,40	—		
Н14650	—	—	—	482 685,97	2 165 080,79	—		
Н14660	—	—	—	482 686,08	2 165 082,04	—		
Н14670	—	—	—	482 688,58	2 165 081,83	—		
Н14680	—	—	—	482 688,36	2 165 079,27	—		
Н14690	—	—	—	482 691,91	2 165 078,98	—		
Н14700	—	—	—	482 692,14	2 165 081,74	—		
Н14710	—	—	—	482 694,30	2 165 081,56	—		
Н14720	—	—	—	482 694,17	2 165 080,00	—		
Н14730	—	—	—	482 700,52	2 165 079,47	—		
Н14740	—	—	—	482 700,65	2 165 081,03	—		
Н14750	—	—	—	482 708,50	2 165 080,38	—		
Н14760	—	—	—	482 708,25	2 165 077,42	—		

1	2	3	4	5	6	7	8	9
н14770	—	—	—	482 707,37	2 165 077,50	—	—	Мт
н14780	—	—	—	482 707,00	2 165 073,07	—		
н14070	—	—	—	482 719,80	2 165 072,01	—		

**2. Сведения о характеристиках объекта недвижимости с кадастровым номером** 55:36:090109:3626 :

№ п/п	Наименование характеристики	Значение характеристики
1	2	3
1.	Вид объекта недвижимости	Здание
2.	Ранее присвоенный государственный учетный номер (инвентарный) здания, сооружения, объекта незавершенного строительства	Инвентарный номер 409391
3.	Кадастровый номер земельного участка (земельных участков), в границах которого (которых) расположены здание, сооружение, объект незавершенного строительства	55:36:090109:1104
4.	Уникальный учетный номер кадастрового квартала, в границах которого расположены здание, сооружение, объект незавершенного строительства	55:36:090109
5.	Адрес здания, сооружения, объекта незавершенного строительства	—
5.1.	Сведения о местоположении здания, сооружения, объекта незавершенного строительства (при отсутствии адреса) в структурированном в соответствии с федеральной информационной адресной системой виде	
5.2.	Дополнительные сведения о местоположении	Омская область, г. Омск, ул. 20 лет РККА, д. 13, корп 3
6.	Иные сведения	—

**3. Пояснения к сведениям об объекте недвижимости с кадастровым номером** 55:36:090109:3626 :

1.	—
----	---



**1. Сведения о характерных точках контура объекта недвижимости с кадастровым номером** 55:36:090109:3627 :

Система координат		МСК-55, зона 2					Зона № <u>2</u>	
Обозначение характерных точек границ	Содержатся в Едином государственном реестре недвижимости			Определены в ходе выполнения комплексных кадастровых работ			Метод определения координат	Формулы, примененные для расчета средней квадратической погрешности определения координат характерных точек (Mt), м, с подставленными в такие формулы значениями и итоговые (вычисленные) значения Mt, м
	координаты, м		Радиус, м	координаты, м		Радиус, м		
	X	Y	R	X	Y	R		
1	2	3	4	5	6	7	8	9
н14790	—	—	—	483 034,14	2 165 188,42	—	—	Mt
н14800	—	—	—	483 039,39	2 165 257,06	—		
н14810	—	—	—	483 027,52	2 165 257,98	—		
н14820	—	—	—	483 022,08	2 165 189,35	—		
н14790	—	—	—	483 034,14	2 165 188,42	—		

**2. Сведения о характеристиках объекта недвижимости с кадастровым номером** 55:36:090109:3627 :

№ п/п	Наименование характеристики	Значение характеристики
1	2	3
1.	Вид объекта недвижимости	Здание
2.	Ранее присвоенный государственный учетный номер (инвентарный) здания, сооружения, объекта незавершенного строительства	Инвентарный номер 443564_DB
3.	Кадастровый номер земельного участка (земельных участков), в границах которого (которых) расположены здание, сооружение, объект незавершенного строительства	55:36:090109:132
4.	Уникальный учетный номер кадастрового квартала, в границах которого расположены здание, сооружение, объект незавершенного строительства	55:36:090109
5.	Адрес здания, сооружения, объекта незавершенного строительства	—
5.1.	Сведения о местоположении здания, сооружения, объекта незавершенного строительства (при отсутствии адреса) в структурированном в соответствии с федеральной информационной адресной системой виде	
5.2.	Дополнительные сведения о местоположении	Омская область, г. Омск, ул. Красных Зорь, д. 83Б

1	2					3		
6.	Иные сведения					—		
<b>3. Пояснения к сведениям об объекте недвижимости с кадастровым номером</b> <u>55:36:090109:3627</u> :								
1.	—							
<b>1. Сведения о характерных точках контура объекта недвижимости с кадастровым номером</b> <u>55:36:090109:3628</u> :								
Система координат <u>МСК-55, зона 2</u>				Зона № <u>2</u>				
Обозначение характерных точек границ	Содержатся в Едином государственном реестре недвижимости			Определены в ходе выполнения комплексных кадастровых работ			Метод определения координат	Формулы, примененные для расчета средней квадратической погрешности определения координат характерных точек (Mt), м, с подставленными в такие формулы значениями и итоговые (вычисленные) значения Mt, м
	координаты, м		Радиус, м	координаты, м		Радиус, м		
	X	Y	R	X	Y	R		
1	2	3	4	5	6	7	8	9
н14830	—	—	—	482 515,94	2 165 231,40	—	—	Mt
н14840	—	—	—	482 517,43	2 165 251,60	—		
н14850	—	—	—	482 516,53	2 165 251,72	—		
н14860	—	—	—	482 517,30	2 165 261,17	—		
н14870	—	—	—	482 518,29	2 165 261,25	—		
н14880	—	—	—	482 519,45	2 165 276,22	—		
н14890	—	—	—	482 518,47	2 165 276,42	—		
н14900	—	—	—	482 519,23	2 165 285,43	—		
н14910	—	—	—	482 520,23	2 165 285,41	—		
н14920	—	—	—	482 522,01	2 165 309,90	—		
н14930	—	—	—	482 516,36	2 165 310,35	—		
н14940	—	—	—	482 516,38	2 165 311,56	—		
н14950	—	—	—	482 479,23	2 165 314,69	—		
н14960	—	—	—	482 478,62	2 165 308,66	—		
н14970	—	—	—	482 477,63	2 165 308,68	—		
н14980	—	—	—	482 477,13	2 165 302,09	—		

1	2	3	4	5	6	7	8	9
н14990	—	—	—	482 485,65	2 165 301,27	—	—	Mt
н15000	—	—	—	482 485,79	2 165 302,24	—		
н15010	—	—	—	482 495,52	2 165 301,39	—		
н15020	—	—	—	482 495,42	2 165 300,32	—		
н15030	—	—	—	482 506,72	2 165 299,31	—		
н15040	—	—	—	482 506,88	2 165 300,49	—		
н15050	—	—	—	482 509,55	2 165 300,33	—		
н15060	—	—	—	482 509,26	2 165 295,83	—		
н15070	—	—	—	482 508,20	2 165 295,87	—		
н15080	—	—	—	482 506,67	2 165 276,99	—		
н15090	—	—	—	482 504,93	2 165 254,96	—		
н15100	—	—	—	482 504,00	2 165 243,45	—		
н15110	—	—	—	482 505,22	2 165 243,33	—		
н15120	—	—	—	482 504,97	2 165 238,80	—		
н15130	—	—	—	482 502,09	2 165 239,09	—		
н15140	—	—	—	482 502,09	2 165 240,08	—		
н15150	—	—	—	482 491,76	2 165 240,95	—		
н15160	—	—	—	482 491,62	2 165 239,96	—		
н15170	—	—	—	482 481,74	2 165 240,55	—		
н15180	—	—	—	482 481,79	2 165 241,67	—		
н15190	—	—	—	482 473,31	2 165 242,10	—		
н15200	—	—	—	482 472,66	2 165 235,51	—		
н15210	—	—	—	482 473,76	2 165 235,40	—		
н15220	—	—	—	482 473,40	2 165 229,51	—		
н15230	—	—	—	482 514,21	2 165 226,58	—		
н15240	—	—	—	482 514,56	2 165 231,48	—		
н14830	—	—	—	482 515,94	2 165 231,40	—		

**2. Сведения о характеристиках объекта недвижимости с кадастровым номером 55:36:090109:3628 :**

№ п/п	Наименование характеристики	Значение характеристики
1	2	3
1.	Вид объекта недвижимости	Здание
2.	Ранее присвоенный государственный учетный номер (инвентарный) здания, сооружения, объекта незавершенного строительства	Инвентарный номер 368084
3.	Кадастровый номер земельного участка (земельных участков), в границах которого (которых) расположены здание, сооружение, объект незавершенного строительства	55:36:090109:100
4.	Уникальный учетный номер кадастрового квартала, в границах которого расположены здание, сооружение, объект незавершенного строительства	55:36:090109
5.	Адрес здания, сооружения, объекта незавершенного строительства	—
5.1.	Сведения о местоположении здания, сооружения, объекта незавершенного строительства (при отсутствии адреса) в структурированном в соответствии с федеральной информационной адресной системой виде	
5.2.	Дополнительные сведения о местоположении	Омская область, г. Омск, ул. 20 лет РККА, д. 10
6.	Иные сведения	—

**3. Пояснения к сведениям об объекте недвижимости с кадастровым номером 55:36:090109:3628 :**

1.	—
----	---

**1. Сведения о характерных точках контура объекта недвижимости с кадастровым номером 55:36:090109:4921 :**

Система координат <u>МСК-55, зона 2</u>		Зона № <u>2</u>						
Обозначение характерных точек границ	Содержатся в Едином государственном реестре недвижимости		Определены в ходе выполнения комплексных кадастровых работ		Метод определения координат	Формулы, примененные для расчета средней квадратической погрешности определения координат характерных точек (Mt), м, с подставленными в такие формулы значениями и итоговые (вычисленные) значения Mt, м		
	координаты, м		координаты, м					
	X	Y	X	Y				
1	2	3	4	5	6	7	8	9
n15250	—	—	—	483 242,73	2 164 665,07	—	—	Mt
n15260	—	—	—	483 153,01	2 164 671,94	—	—	Mt

1	2	3	4	5	6	7	8	9
н15270	—	—	—	483 151,97	2 164 658,31	—	—	Мт
н15280	—	—	—	483 241,69	2 164 651,44	—		
н15250	—	—	—	483 242,73	2 164 665,07	—		

**2. Сведения о характеристиках объекта недвижимости с кадастровым номером** 55:36:090109:4921 :

№ п/п	Наименование характеристики	Значение характеристики
1	2	3
1.	Вид объекта недвижимости	Здание
2.	Ранее присвоенный государственный учетный номер (инвентарный) здания, сооружения, объекта незавершенного строительства	Инвентарный номер 13094
3.	Кадастровый номер земельного участка (земельных участков), в границах которого (которых) расположены здание, сооружение, объект незавершенного строительства	—
4.	Уникальный учетный номер кадастрового квартала, в границах которого расположены здание, сооружение, объект незавершенного строительства	55:36:090109
5.	Адрес здания, сооружения, объекта незавершенного строительства	—
5.1.	Сведения о местоположении здания, сооружения, объекта незавершенного строительства (при отсутствии адреса) в структурированном в соответствии с федеральной информационной адресной системой виде	
5.2.	Дополнительные сведения о местоположении	Омская область, г Омск, ул Лермонтова, д 128А
6.	Иные сведения	—

**3. Пояснения к сведениям об объекте недвижимости с кадастровым номером** 55:36:090109:4921 :

1.	—
----	---

**1. Сведения о характерных точках контура объекта недвижимости с кадастровым номером** 55:36:090109:4940 :

Система координат		МСК-55, зона 2					Зона № <u>2</u>	
Обозначение характерных точек границ	Содержатся в Едином государственном реестре недвижимости			Определены в ходе выполнения комплексных кадастровых работ			Метод определения координат	Формулы, примененные для расчета средней квадратической погрешности определения координат характерных точек (Mt), м, с подставленными в такие формулы значениями и итоговые (вычисленные) значения Mt, м
	координаты, м		Радиус, м	координаты, м		Радиус, м		
	X	Y	R	X	Y	R		
1	2	3	4	5	6	7	8	9
н15290	—	—	—	482 573,76	2 165 270,53	—	—	Mt
н15300	—	—	—	482 581,08	2 165 353,93	—		
н15310	—	—	—	482 567,22	2 165 355,15	—		
н15320	—	—	—	482 559,90	2 165 271,75	—		
н15290	—	—	—	482 573,76	2 165 270,53	—		

**2. Сведения о характеристиках объекта недвижимости с кадастровым номером** 55:36:090109:4940 :

№ п/п	Наименование характеристики	Значение характеристики
1	2	3
1.	Вид объекта недвижимости	Здание
2.	Ранее присвоенный государственный учетный номер (инвентарный) здания, сооружения, объекта незавершенного строительства	Инвентарный номер 444091, Условный номер 55-55-01/173/2006-477
3.	Кадастровый номер земельного участка (земельных участков), в границах которого (которых) расположены здание, сооружение, объект незавершенного строительства	55:36:090109:16
4.	Уникальный учетный номер кадастрового квартала, в границах которого расположены здание, сооружение, объект незавершенного строительства	55:36:090109
5.	Адрес здания, сооружения, объекта незавершенного строительства	—
5.1.	Сведения о местоположении здания, сооружения, объекта незавершенного строительства (при отсутствии адреса) в структурированном в соответствии с федеральной информационной адресной системой виде	
5.2.	Дополнительные сведения о местоположении	Омская область, г Омск, ул 20 Лет РККА, д 21

1	2	3
6.	Иные сведения	—

**3. Пояснения к сведениям об объекте недвижимости с кадастровым номером** 55:36:090109:4940 :

1.	—
----	---

**1. Сведения о характерных точках контура объекта недвижимости с кадастровым номером** 55:36:090109:4961 :

Система координат	<u>МСК-55, зона 2</u>	Зона № <u>2</u>
-------------------	-----------------------	-----------------

Обозначение характерных точек границ	Содержатся в Едином государственном реестре недвижимости			Определены в ходе выполнения комплексных кадастровых работ			Метод определения координат	Формулы, примененные для расчета средней квадратической погрешности определения координат характерных точек (Mt), м, с подставленными в такие формулы значениями и итоговые (вычисленные) значения Mt, м
	координаты, м		Радиус, м	координаты, м		Радиус, м		
	X	Y	R	X	Y	R		
1	2	3	4	5	6	7	8	9
н15330	—	—	—	483 085,61	2 165 315,82	—	—	Mt
н15340	—	—	—	483 087,35	2 165 337,68	—		
н15350	—	—	—	482 994,80	2 165 345,15	—		
н15360	—	—	—	482 993,63	2 165 330,88	—		
н15370	—	—	—	483 066,73	2 165 325,25	—		
н15380	—	—	—	483 066,94	2 165 327,34	—		
н15390	—	—	—	483 071,94	2 165 326,95	—		
н15400	—	—	—	483 071,14	2 165 316,98	—		
н15330	—	—	—	483 085,61	2 165 315,82	—		

**2. Сведения о характеристиках объекта недвижимости с кадастровым номером** 55:36:090109:4961 :

№ п/п	Наименование характеристики	Значение характеристики
1	2	3
1.	Вид объекта недвижимости	Здание
2.	Ранее присвоенный государственный учетный номер (инвентарный) здания, сооружения, объекта незавершенного строительства	Инвентарный номер 443457

1	2	3
3.	Кадастровый номер земельного участка (земельных участков), в границах которого (которых) расположены здание, сооружение, объект незавершенного строительства	—
4.	Уникальный учетный номер кадастрового квартала, в границах которого расположены здание, сооружение, объект незавершенного строительства	55:36:090109
5.	Адрес здания, сооружения, объекта незавершенного строительства	—
5.1.	Сведения о местоположении здания, сооружения, объекта незавершенного строительства (при отсутствии адреса) в структурированном в соответствии с федеральной информационной адресной системой виде	
5.2.	Дополнительные сведения о местоположении	Омская область, г Омск, ул Богдана Хмельницкого, д 130
6.	Иные сведения	—

**3. Пояснения к сведениям об объекте недвижимости с кадастровым номером** 55:36:090109:4961 :

1.	—
----	---

**1. Сведения о характерных точках контура объекта недвижимости с кадастровым номером** 55:36:090109:4962 :

Система координат МСК-55, зона 2 Зона № 2

Обозначение характерных точек границ	Содержатся в Едином государственном реестре недвижимости			Определены в ходе выполнения комплексных кадастровых работ			Метод определения координат	Формулы, примененные для расчета средней квадратической погрешности определения координат характерных точек (Mt), м, с подставленными в такие формулы значениями и итоговые (вычисленные) значения Mt, м
	координаты, м		Радиус, м	координаты, м		Радиус, м		
	X	Y	R	X	Y	R		
1	2	3	4	5	6	7	8	9
н15410	—	—	—	482 980,54	2 165 331,49	—	—	Mt
н15420	—	—	—	482 981,68	2 165 345,79	—		
н15430	—	—	—	482 939,01	2 165 349,21	—		
н15440	—	—	—	482 934,87	2 165 298,10	—		
н15450	—	—	—	482 949,17	2 165 296,94	—		
н15460	—	—	—	482 950,21	2 165 309,80	—		
н15470	—	—	—	482 948,52	2 165 309,99	—		



1	2	3	4	5	6	7	8	9
н15480	—	—	—	482 950,64	2 165 336,34	—	—	Mt
н15490	—	—	—	482 958,13	2 165 335,73	—		
н15500	—	—	—	482 957,94	2 165 333,35	—		
н15410	—	—	—	482 980,54	2 165 331,49	—		

**2. Сведения о характеристиках объекта недвижимости с кадастровым номером** 55:36:090109:4962 :

№ п/п	Наименование характеристики	Значение характеристики
1	2	3
1.	Вид объекта недвижимости	Здание
2.	Ранее присвоенный государственный учетный номер (инвентарный) здания, сооружения, объекта незавершенного строительства	Инвентарный номер 443630
3.	Кадастровый номер земельного участка (земельных участков), в границах которого (которых) расположены здание, сооружение, объект незавершенного строительства	55:36:090109:1007
4.	Уникальный учетный номер кадастрового квартала, в границах которого расположены здание, сооружение, объект незавершенного строительства	55:36:090109
5.	Адрес здания, сооружения, объекта незавершенного строительства	—
5.1.	Сведения о местоположении здания, сооружения, объекта незавершенного строительства (при отсутствии адреса) в структурированном в соответствии с федеральной информационной адресной системой виде	
5.2.	Дополнительные сведения о местоположении	Омская область, г Омск, ул Богдана Хмельницкого, д 132
6.	Иные сведения	—

**3. Пояснения к сведениям об объекте недвижимости с кадастровым номером** 55:36:090109:4962 :

1.	—
----	---

**1. Сведения о характерных точках контура объекта недвижимости с кадастровым номером** 55:36:090109:5112 :

Система координат		МСК-55, зона 2					Зона № <u>2</u>	
Обозначение характерных точек границ	Содержатся в Едином государственном реестре недвижимости			Определены в ходе выполнения комплексных кадастровых работ			Метод определения координат	Формулы, примененные для расчета средней квадратической погрешности определения координат характерных точек (Mt), м, с подставленными в такие формулы значениями и итоговые (вычисленные) значения Mt, м
	координаты, м		Радиус, м	координаты, м		Радиус, м		
	X	Y	R	X	Y	R		
1	2	3	4	5	6	7	8	9
н1551О	—	—	—	482 661,72	2 165 241,86	—	—	Mt
н1552О	—	—	—	482 680,78	2 165 240,27	—		
н1553О	—	—	—	482 682,04	2 165 255,35	—		
н1554О	—	—	—	482 662,98	2 165 256,94	—		
н1551О	—	—	—	482 661,72	2 165 241,86	—		

**2. Сведения о характеристиках объекта недвижимости с кадастровым номером** 55:36:090109:5112 :

№ п/п	Наименование характеристики	Значение характеристики
1	2	3
1.	Вид объекта недвижимости	Здание
2.	Ранее присвоенный государственный учетный номер (инвентарный) здания, сооружения, объекта незавершенного строительства	Инвентарный номер 444166
3.	Кадастровый номер земельного участка (земельных участков), в границах которого (которых) расположены здание, сооружение, объект незавершенного строительства	55:36:090109:6164
4.	Уникальный учетный номер кадастрового квартала, в границах которого расположены здание, сооружение, объект незавершенного строительства	55:36:090109
5.	Адрес здания, сооружения, объекта незавершенного строительства	—
5.1.	Сведения о местоположении здания, сооружения, объекта незавершенного строительства (при отсутствии адреса) в структурированном в соответствии с федеральной информационной адресной системой виде	
5.2.	Дополнительные сведения о местоположении	Омская область, г. Омск, ул. 20 лет РККА, д. 21, корп 1

1	2	3
6.	Иные сведения	—

**3. Пояснения к сведениям об объекте недвижимости с кадастровым номером** 55:36:090109:5112 :

1.	—
----	---

**1. Сведения о характерных точках контура объекта недвижимости с кадастровым номером** 55:36:090109:5120 :

Система координат	<u>МСК-55, зона 2</u>	Зона № <u>2</u>
-------------------	-----------------------	-----------------

Обозначение характерных точек границ	Содержатся в Едином государственном реестре недвижимости			Определены в ходе выполнения комплексных кадастровых работ			Метод определения координат	Формулы, примененные для расчета средней квадратической погрешности определения координат характерных точек (Mt), м, с подставленными в такие формулы значениями и итоговые (вычисленные) значения Mt, м
	координаты, м		Радиус, м	координаты, м		Радиус, м		
	X	Y	R	X	Y	R		
1	2	3	4	5	6	7	8	9
н15550	—	—	—	482 605,84	2 164 791,40	—	—	Mt
н15560	—	—	—	482 570,51	2 164 795,01	—		
н15570	—	—	—	482 569,06	2 164 780,77	—		
н15580	—	—	—	482 604,39	2 164 777,16	—		
н15550	—	—	—	482 605,84	2 164 791,40	—		

**2. Сведения о характеристиках объекта недвижимости с кадастровым номером** 55:36:090109:5120 :

№ п/п	Наименование характеристики	Значение характеристики
1	2	3
1.	Вид объекта недвижимости	Здание
2.	Ранее присвоенный государственный учетный номер (инвентарный) здания, сооружения, объекта незавершенного строительства	Инвентарный номер 444505
3.	Кадастровый номер земельного участка (земельных участков), в границах которого (которых) расположены здание, сооружение, объект незавершенного строительства	55:36:090109:6168
4.	Уникальный учетный номер кадастрового квартала, в границах которого расположены здание, сооружение, объект незавершенного строительства	55:36:090109

1	2	3
5.	Адрес здания, сооружения, объекта незавершенного строительства	—
5.1.	Сведения о местоположении здания, сооружения, объекта незавершенного строительства (при отсутствии адреса) в структурированном в соответствии с федеральной информационной адресной системой виде	
5.2.	Дополнительные сведения о местоположении	Омская область, г Омск, ул 20 лет РККА, д 5, корп 1
6.	Иные сведения	—

**3. Пояснения к сведениям об объекте недвижимости с кадастровым номером 55:36:090109:5120 :**

1.	—
----	---

**1. Сведения о характерных точках контура объекта недвижимости с кадастровым номером 55:36:090109:5147 :**

Система координат	<u>МСК-55, зона 2</u>	Зона №	<u>2</u>
-------------------	-----------------------	--------	----------

Обозначение характерных точек границ	Содержатся в Едином государственном реестре недвижимости			Определены в ходе выполнения комплексных кадастровых работ			Метод определения координат	Формулы, примененные для расчета средней квадратической погрешности определения координат характерных точек (Mt), м, с подставленными в такие формулы значениями и итоговые (вычисленные) значения Mt, м
	координаты, м		Радиус, м	координаты, м		Радиус, м		
	X	Y	R	X	Y	R		
1	2	3	4	5	6	7	8	9
н15590	—	—	—	483 255,81	2 164 837,79	—	—	Mt
н15600	—	—	—	483 166,30	2 164 844,55	—		
н15610	—	—	—	483 165,27	2 164 830,87	—		
н15620	—	—	—	483 254,78	2 164 824,11	—		
н15630	—	—	—	483 254,89	2 164 825,78	—		
н15640	—	—	—	483 265,81	2 164 825,17	—		
н15650	—	—	—	483 264,87	2 164 812,07	—		
н15660	—	—	—	483 278,94	2 164 811,18	—		
н15670	—	—	—	483 281,67	2 164 849,27	—		
н15680	—	—	—	483 267,38	2 164 850,20	—		
н15690	—	—	—	483 266,57	2 164 837,09	—		



1	2	3	4	5	6	7	8	9
н24740	—	—	—	482 792,26	2 164 684,23	—	Метод спутниковых геодезических измерений (определений)	Mt
н24750	—	—	—	482 788,52	2 164 615,19	—		
н24760	—	—	—	482 801,92	2 164 614,38	—		
н24780	—	—	—	482 802,07	2 164 617,17	—	—	
н24790	—	—	—	482 804,28	2 164 617,04	—		
н24800	—	—	—	482 804,88	2 164 627,71	—		
н24810	—	—	—	482 802,65	2 164 627,83	—	Метод спутниковых геодезических измерений (определений)	
н24770	—	—	—	482 805,66	2 164 683,41	—		
н24740	—	—	—	482 792,26	2 164 684,23	—		

**2. Сведения о характеристиках объекта недвижимости с кадастровым номером** 55:36:090109:5434 :

№ п/п	Наименование характеристики	Значение характеристики
1	2	3
1.	Вид объекта недвижимости	Здание
2.	Ранее присвоенный государственный учетный номер (инвентарный) здания, сооружения, объекта незавершенного строительства	Инвентарный номер 444737, Условный номер 55-55-01/084/2005-738
3.	Кадастровый номер земельного участка (земельных участков), в границах которого (которых) расположены здание, сооружение, объект незавершенного строительства	55:36:090109:49
4.	Уникальный учетный номер кадастрового квартала, в границах которого расположены здание, сооружение, объект незавершенного строительства	55:36:090109
5.	Адрес здания, сооружения, объекта незавершенного строительства	—
5.1.	Сведения о местоположении здания, сооружения, объекта незавершенного строительства (при отсутствии адреса) в структурированном в соответствии с федеральной информационной адресной системой виде	
5.2.	Дополнительные сведения о местоположении	Омская область, г.Омск, ул.Куйбышева, д.77

1	2	3
6.	Иные сведения	—

**3. Пояснения к сведениям об объекте недвижимости с кадастровым номером** 55:36:090109:5434 :

1.	—
----	---

**1. Сведения о характерных точках контура объекта недвижимости с кадастровым номером** 55:36:090109:5874 :

Система координат	<u>МСК-55, зона 2</u>	Зона № <u>2</u>
-------------------	-----------------------	-----------------

Обозначение характерных точек границ	Содержатся в Едином государственном реестре недвижимости			Определены в ходе выполнения комплексных кадастровых работ			Метод определения координат	Формулы, примененные для расчета средней квадратической погрешности определения координат характерных точек (Mt), м, с подставленными в такие формулы значениями и итоговые (вычисленные) значения Mt, м
	координаты, м		Радиус, м	координаты, м		Радиус, м		
	X	Y	R	X	Y	R		
1	2	3	4	5	6	7	8	9
н15700	—	—	—	482 429,12	2 164 837,32	—	—	Mt
н15710	—	—	—	482 420,36	2 164 838,00	—		
н15720	—	—	—	482 419,52	2 164 827,63	—		
н15730	—	—	—	482 425,99	2 164 827,08	—		
н15740	—	—	—	482 425,53	2 164 821,56	—		
н15750	—	—	—	482 433,10	2 164 820,97	—		
н15760	—	—	—	482 434,04	2 164 830,92	—		
н15770	—	—	—	482 428,65	2 164 831,32	—		
н15700	—	—	—	482 429,12	2 164 837,32	—		

**2. Сведения о характеристиках объекта недвижимости с кадастровым номером** 55:36:090109:5874 :

№ п/п	Наименование характеристики	Значение характеристики
1	2	3
1.	Вид объекта недвижимости	Здание
2.	Ранее присвоенный государственный учетный номер (инвентарный) здания, сооружения, объекта незавершенного строительства	Инвентарный номер 337899/2Ч-А, Условный номер 55-55-01/152/2011-003

1	2	3
3.	Кадастровый номер земельного участка (земельных участков), в границах которого (которых) расположены здание, сооружение, объект незавершенного строительства	55:36:090109:42
4.	Уникальный учетный номер кадастрового квартала, в границах которого расположены здание, сооружение, объект незавершенного строительства	55:36:090109
5.	Адрес здания, сооружения, объекта незавершенного строительства	—
5.1.	Сведения о местоположении здания, сооружения, объекта незавершенного строительства (при отсутствии адреса) в структурированном в соответствии с федеральной информационной адресной системой виде	
5.2.	Дополнительные сведения о местоположении	Омская область, г Омск, ул 4 Линия угол Ямская, д 116/35
6.	Иные сведения	—

**3. Пояснения к сведениям об объекте недвижимости с кадастровым номером** 55:36:090109:5874 :

1.	—
----	---

**1. Сведения о характерных точках контура объекта недвижимости с кадастровым номером** 55:36:090109:5948 :

Система координат МСК-55, зона 2 Зона № 2

Обозначение характерных точек границ	Содержатся в Едином государственном реестре недвижимости			Определены в ходе выполнения комплексных кадастровых работ			Метод определения координат	Формулы, примененные для расчета средней квадратической погрешности определения координат характерных точек (Mt), м, с подставленными в такие формулы значениями и итоговые (вычисленные) значения Mt, м
	координаты, м		Радиус, м	координаты, м		Радиус, м		
	X	Y	R	X	Y	R		
1	2	3	4	5	6	7	8	9
н15780	—	—	—	482 506,45	2 165 160,50	—	—	Mt
н15790	—	—	—	482 506,84	2 165 166,84	—		
н15800	—	—	—	482 503,24	2 165 167,06	—		
н15810	—	—	—	482 502,85	2 165 160,72	—		
н15780	—	—	—	482 506,45	2 165 160,50	—		

**2. Сведения о характеристиках объекта недвижимости с кадастровым номером** 55:36:090109:5948 :

№ п/п	Наименование характеристики	Значение характеристики
-------	-----------------------------	-------------------------



1	2	3
1.	Вид объекта недвижимости	Здание
2.	Ранее присвоенный государственный учетный номер (инвентарный) здания, сооружения, объекта незавершенного строительства	—
3.	Кадастровый номер земельного участка (земельных участков), в границах которого (которых) расположены здание, сооружение, объект незавершенного строительства	—
4.	Уникальный учетный номер кадастрового квартала, в границах которого расположены здание, сооружение, объект незавершенного строительства	—
5.	Адрес здания, сооружения, объекта незавершенного строительства	—
5.1.	Сведения о местоположении здания, сооружения, объекта незавершенного строительства (при отсутствии адреса) в структурированном в соответствии с федеральной информационной адресной системой виде	—
5.2.	Дополнительные сведения о местоположении	—
6.	Иные сведения	—

**3. Пояснения к сведениям об объекте недвижимости с кадастровым номером** 55:36:090109:5948 :

1. —

**1. Сведения о характерных точках контура объекта недвижимости с кадастровым номером** 55:36:090109:5949 :

Система координат МСК-55, зона 2 Зона № 2

Обозначение характерных точек границ	Содержатся в Едином государственном реестре недвижимости			Определены в ходе выполнения комплексных кадастровых работ			Метод определения координат	Формулы, примененные для расчета средней квадратической погрешности определения координат характерных точек (Mt), м, с подставленными в такие формулы значениями и итоговые (вычисленные) значения Mt, м
	координаты, м		Радиус, м	координаты, м		Радиус, м		
	X	Y	R	X	Y	R		
1	2	3	4	5	6	7	8	9
н15820	—	—	—	482 510,05	2 165 160,28	—	—	Mt
н15830	—	—	—	482 510,44	2 165 166,62	—		
н15790	—	—	—	482 506,84	2 165 166,84	—		
н15780	—	—	—	482 506,45	2 165 160,50	—		



1	2	3	4	5	6	7	8	9
н15840	—	—	—	482 791,14	2 165 358,04	—	—	Mt
н15850	—	—	—	482 794,15	2 165 357,87	—		
н15860	—	—	—	482 794,41	2 165 361,90	—		
н15870	—	—	—	482 744,93	2 165 366,13	—		
н15880	—	—	—	482 744,54	2 165 362,07	—		
н15890	—	—	—	482 746,72	2 165 361,86	—		
н15900	—	—	—	482 745,75	2 165 351,74	—		
н15910	—	—	—	482 790,26	2 165 347,79	—		
н15840	—	—	—	482 791,14	2 165 358,04	—		

**2. Сведения о характеристиках объекта недвижимости с кадастровым номером** 55:36:090109:6053 :

№ п/п	Наименование характеристики	Значение характеристики
1	2	3
1.	Вид объекта недвижимости	Здание
2.	Ранее присвоенный государственный учетный номер (инвентарный) здания, сооружения, объекта незавершенного строительства	Инвентарный номер 443994
3.	Кадастровый номер земельного участка (земельных участков), в границах которого (которых) расположены здание, сооружение, объект незавершенного строительства	55:36:090109:1007
4.	Уникальный учетный номер кадастрового квартала, в границах которого расположены здание, сооружение, объект незавершенного строительства	55:36:090109
5.	Адрес здания, сооружения, объекта незавершенного строительства	—
5.1.	Сведения о местоположении здания, сооружения, объекта незавершенного строительства (при отсутствии адреса) в структурированном в соответствии с федеральной информационной адресной системой виде	
5.2.	Дополнительные сведения о местоположении	Омская область, г Омск, ул Богдана Хмельницкого, д 138
6.	Иные сведения	—

**3. Пояснения к сведениям об объекте недвижимости с кадастровым номером** 55:36:090109:6053 :

1.	—
----	---

**1. Сведения о характерных точках контура объекта недвижимости с кадастровым номером** 55:36:090109:6482 :

Система координат		МСК-55, зона 2					Зона № <u>2</u>	
Обозначение характерных точек границ	Содержатся в Едином государственном реестре недвижимости			Определены в ходе выполнения комплексных кадастровых работ			Метод определения координат	Формулы, примененные для расчета средней квадратической погрешности определения координат характерных точек (Mt), м, с подставленными в такие формулы значениями и итоговые (вычисленные) значения Mt, м
	координаты, м		Радиус, м	координаты, м		Радиус, м		
	X	Y	R	X	Y	R		
1	2	3	4	5	6	7	8	9
н1592О	—	—	—	483 126,21	2 164 720,51	—	—	Mt
н1593О	—	—	—	483 126,19	2 164 727,32	—		
н1594О	—	—	—	483 121,38	2 164 727,31	—		
н1595О	—	—	—	483 121,40	2 164 720,50	—		
н1592О	—	—	—	483 126,21	2 164 720,51	—		

**2. Сведения о характеристиках объекта недвижимости с кадастровым номером** 55:36:090109:6482 :

№ п/п	Наименование характеристики	Значение характеристики
1	2	3
1.	Вид объекта недвижимости	Здание
2.	Ранее присвоенный государственный учетный номер (инвентарный) здания, сооружения, объекта незавершенного строительства	Инвентарный номер 150010070, Условный номер 55-55-01/117/2009-415
3.	Кадастровый номер земельного участка (земельных участков), в границах которого (которых) расположены здание, сооружение, объект незавершенного строительства	55:36:090109:3585
4.	Уникальный учетный номер кадастрового квартала, в границах которого расположены здание, сооружение, объект незавершенного строительства	55:36:090109

1	2	3
5.	Адрес здания, сооружения, объекта незавершенного строительства	—
5.1.	Сведения о местоположении здания, сооружения, объекта незавершенного строительства (при отсутствии адреса) в структурированном в соответствии с федеральной информационной адресной системой виде	
5.2.	Дополнительные сведения о местоположении	Омская область, г. Омск, Центральный административный округ, у дома №130 по ул. Лермонтова на территории противотуберкулезного диспансера №3, гаражно-строительный кооператив "Луч-49", бокс 16
6.	Иные сведения	—

**3. Пояснения к сведениям об объекте недвижимости с кадастровым номером** 55:36:090109:6482 :

1.	—
----	---

**1. Сведения о характерных точках контура объекта недвижимости с кадастровым номером** 55:36:090109:6483 :

Система координат МСК-55, зона 2 Зона № 2

Обозначение характерных точек границ	Содержатся в Едином государственном реестре недвижимости			Определены в ходе выполнения комплексных кадастровых работ			Метод определения координат	Формулы, примененные для расчета средней квадратической погрешности определения координат характерных точек (Mt), м, с подставленными в такие формулы значениями и итоговые (вычисленные) значения Mt, м
	координаты, м		Радиус, м	координаты, м		Радиус, м		
	X	Y	R	X	Y	R		
1	2	3	4	5	6	7	8	9
н15960	—	—	—	482 705,84	2 165 313,40	—	—	Mt
н8900	—	—	—	482 706,12	2 165 317,17	—		
н8930	—	—	—	482 699,59	2 165 317,66	—		
н15970	—	—	—	482 699,31	2 165 313,89	—		
н15960	—	—	—	482 705,84	2 165 313,40	—		

**2. Сведения о характеристиках объекта недвижимости с кадастровым номером** 55:36:090109:6483 :

№ п/п	Наименование характеристики	Значение характеристики
1	2	3
1.	Вид объекта недвижимости	Здание

1	2	3
2.	Ранее присвоенный государственный учетный номер (инвентарный) здания, сооружения, объекта незавершенного строительства	Инвентарный номер 150007165
3.	Кадастровый номер земельного участка (земельных участков), в границах которого (которых) расположены здание, сооружение, объект незавершенного строительства	—
4.	Уникальный учетный номер кадастрового квартала, в границах которого расположены здание, сооружение, объект незавершенного строительства	55:36:090109
5.	Адрес здания, сооружения, объекта незавершенного строительства	—
5.1.	Сведения о местоположении здания, сооружения, объекта незавершенного строительства (при отсутствии адреса) в структурированном в соответствии с федеральной информационной адресной системой виде	
5.2.	Дополнительные сведения о местоположении	Омская область, г Омск, ул Богдана Хмельницкого, 140/1, гараж 8
6.	Иные сведения	—

**3. Пояснения к сведениям об объекте недвижимости с кадастровым номером 55:36:090109:6483 :**

1.	—
----	---

**1. Сведения о характерных точках контура объекта недвижимости с кадастровым номером 55:36:090205:3680 :**

Система координат <u>МСК-55, зона 2</u>		Зона № <u>2</u>						
Обозначение характерных точек границ	Содержатся в Едином государственном реестре недвижимости		Определены в ходе выполнения комплексных кадастровых работ			Метод определения координат	Формулы, примененные для расчета средней квадратической погрешности определения координат характерных точек (Mt), м, с подставленными в такие формулы значениями и итоговые (вычисленные) значения Mt, м	
	координаты, м		координаты, м		Радиус, м			
	X	Y	X	Y	R			
1	2	3	4	5	6	7	8	9
н15980	—	—	—	482 482,02	2 165 042,57	—	—	Mt
н15990	—	—	—	482 471,21	2 165 043,61	—		
н16000	—	—	—	482 470,50	2 165 036,21	—		
н16010	—	—	—	482 481,31	2 165 035,17	—		



1	2	3	4	5	6	7	8	9
н16020	—	—	—	482 441,86	2 164 997,08	—	—	Мт
н16030	—	—	—	482 442,78	2 165 006,94	—		
н16040	—	—	—	482 437,49	2 165 007,40	—		
н16050	—	—	—	482 436,57	2 164 997,57	—		
н16020	—	—	—	482 441,86	2 164 997,08	—		

**2. Сведения о характеристиках объекта недвижимости с кадастровым номером** 55:36:090205:3699 :

№ п/п	Наименование характеристики	Значение характеристики
1	2	3
1.	Вид объекта недвижимости	Здание
2.	Ранее присвоенный государственный учетный номер (инвентарный) здания, сооружения, объекта незавершенного строительства	Инвентарный номер 337931
3.	Кадастровый номер земельного участка (земельных участков), в границах которого (которых) расположены здание, сооружение, объект незавершенного строительства	55:36:090109:202
4.	Уникальный учетный номер кадастрового квартала, в границах которого расположены здание, сооружение, объект незавершенного строительства	55:36:090109
5.	Адрес здания, сооружения, объекта незавершенного строительства	—
5.1.	Сведения о местоположении здания, сооружения, объекта незавершенного строительства (при отсутствии адреса) в структурированном в соответствии с федеральной информационной адресной системой виде	
5.2.	Дополнительные сведения о местоположении	Омская область, г. Омск, ул. 6 Линия, д. 84А
6.	Иные сведения	—

**3. Пояснения к сведениям об объекте недвижимости с кадастровым номером** 55:36:090205:3699 :

1.	—
----	---



**1. Сведения о характерных точках контура объекта недвижимости с кадастровым номером** 55:36:090205:3728 :

Система координат		МСК-55, зона 2					Зона № <u>2</u>	
Обозначение характерных точек границ	Содержатся в Едином государственном реестре недвижимости			Определены в ходе выполнения комплексных кадастровых работ			Метод определения координат	Формулы, примененные для расчета средней квадратической погрешности определения координат характерных точек (Mt), м, с подставленными в такие формулы значениями и итоговые (вычисленные) значения Mt, м
	координаты, м		Радиус, м	координаты, м		Радиус, м		
	X	Y	R	X	Y	R		
1	2	3	4	5	6	7	8	9
н1606O	—	—	—	482 377,55	2 164 995,57	—	—	Mt
н1607O	—	—	—	482 378,57	2 165 007,41	—		
н1608O	—	—	—	482 381,17	2 165 007,26	—		
н1609O	—	—	—	482 381,47	2 165 011,59	—		
н1610O	—	—	—	482 369,67	2 165 012,26	—		
н1611O	—	—	—	482 368,80	2 164 996,01	—		
н1606O	—	—	—	482 377,55	2 164 995,57	—		

**2. Сведения о характеристиках объекта недвижимости с кадастровым номером** 55:36:090205:3728 :

№ п/п	Наименование характеристики	Значение характеристики
1	2	3
1.	Вид объекта недвижимости	Здание
2.	Ранее присвоенный государственный учетный номер (инвентарный) здания, сооружения, объекта незавершенного строительства	Инвентарный номер 339408, Условный номер 55-55-01/103/2006-142
3.	Кадастровый номер земельного участка (земельных участков), в границах которого (которых) расположены здание, сооружение, объект незавершенного строительства	55:36:090109:199
4.	Уникальный учетный номер кадастрового квартала, в границах которого расположены здание, сооружение, объект незавершенного строительства	55:36:090109

1	2	3
5.	Адрес здания, сооружения, объекта незавершенного строительства	—
5.1.	Сведения о местоположении здания, сооружения, объекта незавершенного строительства (при отсутствии адреса) в структурированном в соответствии с федеральной информационной адресной системой виде	
5.2.	Дополнительные сведения о местоположении	Омская область, г. Омск, ул. 6 Линия, д. 90
6.	Иные сведения	—

**3. Пояснения к сведениям об объекте недвижимости с кадастровым номером 55:36:090205:3728 :**

1.	—
----	---

**1. Сведения о характерных точках контура объекта недвижимости с кадастровым номером 55:36:090205:3742 :**

Система координат	<u>МСК-55, зона 2</u>	Зона № <u>2</u>
-------------------	-----------------------	-----------------

Обозначение характерных точек границ	Содержатся в Едином государственном реестре недвижимости			Определены в ходе выполнения комплексных кадастровых работ			Метод определения координат	Формулы, примененные для расчета средней квадратической погрешности определения координат характерных точек (Mt), м, с подставленными в такие формулы значениями и итоговые (вычисленные) значения Mt, м
	координаты, м		Радиус, м	координаты, м		Радиус, м		
	X	Y	R	X	Y	R		
1	2	3	4	5	6	7	8	9
н16120	—	—	—	482 460,84	2 165 005,23	—	—	Mt
н16130	—	—	—	482 454,16	2 165 005,86	—		
н16140	—	—	—	482 453,80	2 165 001,84	—		
н16150	—	—	—	482 460,44	2 165 001,24	—		
н16120	—	—	—	482 460,84	2 165 005,23	—		

**2. Сведения о характеристиках объекта недвижимости с кадастровым номером 55:36:090205:3742 :**

№ п/п	Наименование характеристики	Значение характеристики
1	2	3
1.	Вид объекта недвижимости	Здание
2.	Ранее присвоенный государственный учетный номер (инвентарный) здания, сооружения, объекта незавершенного строительства	Инвентарный номер 337949, Условный номер 55-55-01/170/2007-901

1	2	3
3.	Кадастровый номер земельного участка (земельных участков), в границах которого (которых) расположены здание, сооружение, объект незавершенного строительства	55:36:090109:201
4.	Уникальный учетный номер кадастрового квартала, в границах которого расположены здание, сооружение, объект незавершенного строительства	55:36:090109
5.	Адрес здания, сооружения, объекта незавершенного строительства	—
5.1.	Сведения о местоположении здания, сооружения, объекта незавершенного строительства (при отсутствии адреса) в структурированном в соответствии с федеральной информационной адресной системой виде	
5.2.	Дополнительные сведения о местоположении	Омская область, г Омск, ул Линия 6-я, д 84
6.	Иные сведения	—

**3. Пояснения к сведениям об объекте недвижимости с кадастровым номером** 55:36:090205:3742 :

1.	—
----	---

**1. Сведения о характерных точках контура объекта недвижимости с кадастровым номером** 55:36:090205:3769 :

Система координат МСК-55, зона 2 Зона № 2

Обозначение характерных точек границ	Содержатся в Едином государственном реестре недвижимости			Определены в ходе выполнения комплексных кадастровых работ			Метод определения координат	Формулы, примененные для расчета средней квадратической погрешности определения координат характерных точек (Mt), м, с подставленными в такие формулы значениями и итоговые (вычисленные) значения Mt, м
	координаты, м		Радиус, м	координаты, м		Радиус, м		
	X	Y	R	X	Y	R		
1	2	3	4	5	6	7	8	9
н16200	—	—	—	482 401,13	2 165 010,09	—	—	Mt
н16210	—	—	—	482 392,41	2 165 010,84	—		
н16220	—	—	—	482 391,67	2 165 002,61	—		
н16230	—	—	—	482 400,43	2 165 001,86	—		
н16200	—	—	—	482 401,13	2 165 010,09	—		

**2. Сведения о характеристиках объекта недвижимости с кадастровым номером** 55:36:090205:3769 :

№ п/п	Наименование характеристики	Значение характеристики
-------	-----------------------------	-------------------------

1	2	3
1.	Вид объекта недвижимости	Здание
2.	Ранее присвоенный государственный учетный номер (инвентарный) здания, сооружения, объекта незавершенного строительства	Инвентарный номер 338947, Условный номер 55-55-01/116/2007-668
3.	Кадастровый номер земельного участка (земельных участков), в границах которого (которых) расположены здание, сооружение, объект незавершенного строительства	55:36:090109:200
4.	Уникальный учетный номер кадастрового квартала, в границах которого расположены здание, сооружение, объект незавершенного строительства	55:36:090109
5.	Адрес здания, сооружения, объекта незавершенного строительства	—
5.1.	Сведения о местоположении здания, сооружения, объекта незавершенного строительства (при отсутствии адреса) в структурированном в соответствии с федеральной информационной адресной системой виде	
5.2.	Дополнительные сведения о местоположении	Омская область, г. Омск, ул. 6 Линия, д. 88
6.	Иные сведения	—

**3. Пояснения к сведениям об объекте недвижимости с кадастровым номером** 55:36:090205:3769 :

1. —

**1. Сведения о характерных точках контура объекта недвижимости с кадастровым номером** 55:36:090205:3770 :

Система координат МСК-55, зона 2 Зона № 2

Обозначение характерных точек границ	Содержатся в Едином государственном реестре недвижимости			Определены в ходе выполнения комплексных кадастровых работ			Метод определения координат	Формулы, примененные для расчета средней квадратической погрешности определения координат характерных точек (Mt), м, с подставленными в такие формулы значениями и итоговые (вычисленные) значения Mt, м
	координаты, м		Радиус, м	координаты, м		Радиус, м		
	X	Y	R	X	Y	R		
1	2	3	4	5	6	7	8	9
n1624O	—	—	—	482 383,60	2 165 042,97	—	—	Mt
n1625O	—	—	—	482 384,42	2 165 052,92	—		
n1626O	—	—	—	482 367,92	2 165 054,42	—		
n1627O	—	—	—	482 367,02	2 165 044,36	—		



1	2	3	4	5	6	7	8	9
н16280	—	—	—	482 664,25	2 165 138,90	—	—	Мт
н16290	—	—	—	482 629,52	2 165 142,42	—		
н16300	—	—	—	482 628,19	2 165 129,27	—		
н16310	—	—	—	482 662,92	2 165 125,75	—		
н16280	—	—	—	482 664,25	2 165 138,90	—		

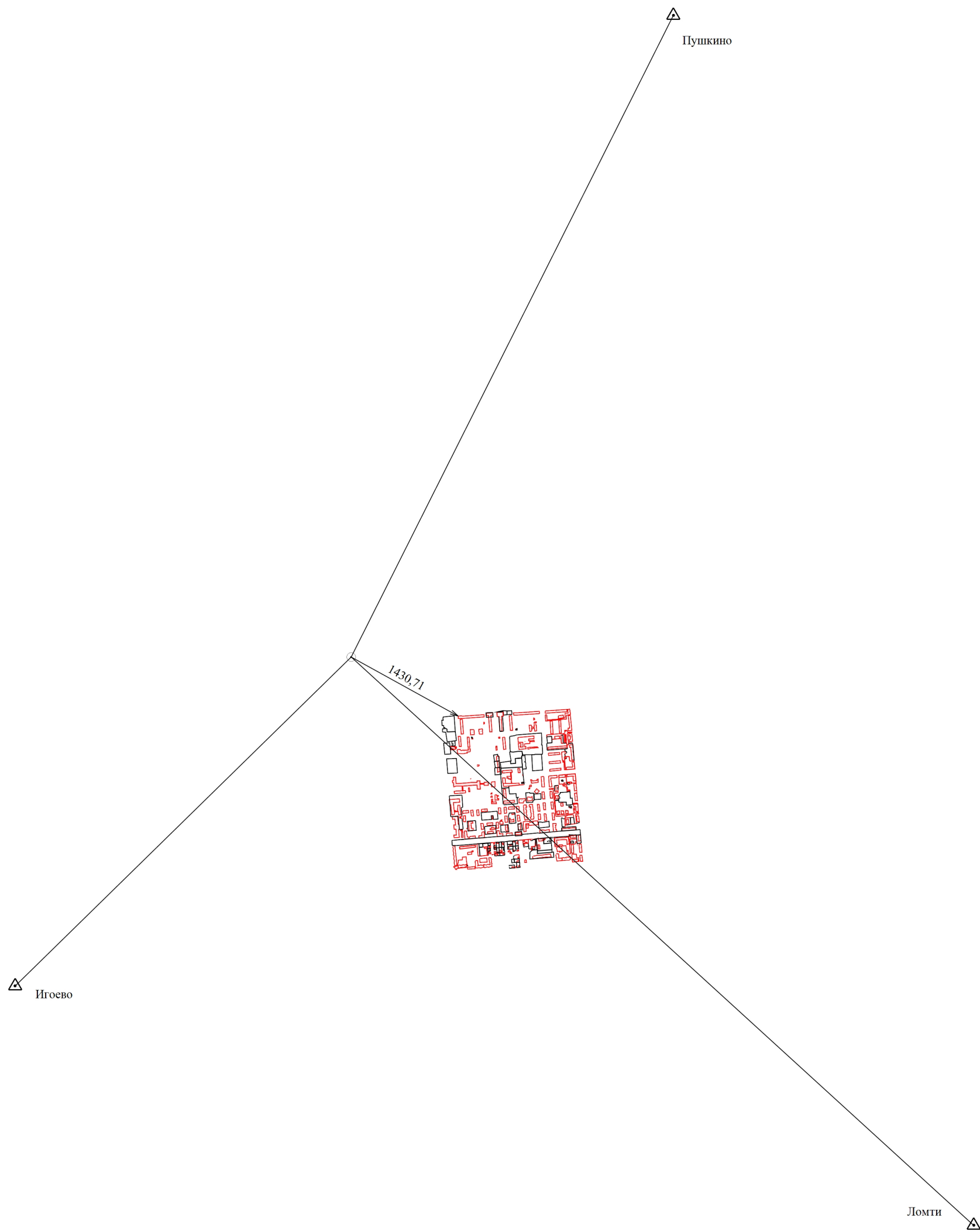
**2. Сведения о характеристиках объекта недвижимости с кадастровым номером** 55:36:140124:125 :

№ п/п	Наименование характеристики	Значение характеристики
1	2	3
1.	Вид объекта недвижимости	Здание
2.	Ранее присвоенный государственный учетный номер (инвентарный) здания, сооружения, объекта незавершенного строительства	Инвентарный номер 444323
3.	Кадастровый номер земельного участка (земельных участков), в границах которого (которых) расположены здание, сооружение, объект незавершенного строительства	55:36:090109:6151
4.	Уникальный учетный номер кадастрового квартала, в границах которого расположены здание, сооружение, объект незавершенного строительства	55:36:090109
5.	Адрес здания, сооружения, объекта незавершенного строительства	—
5.1.	Сведения о местоположении здания, сооружения, объекта незавершенного строительства (при отсутствии адреса) в структурированном в соответствии с федеральной информационной адресной системой виде	
5.2.	Дополнительные сведения о местоположении	Омская область, г Омск, ул 20 лет РККА, д 17, корп 2
6.	Иные сведения	—

**3. Пояснения к сведениям об объекте недвижимости с кадастровым номером** 55:36:140124:125 :



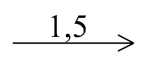



1.	—
----	---

# Схема геодезических построений



Масштаб 1:27 000

## Условные обозначения:

-  Стрела - номер, название пункта ГГС, ОМС
-  - направление геодезических построений при создании съёмочного обоснования
-  1,5 - направление и расстояние от точки съёмочного обоснования до характерных точек объекта недвижимости
-  - точка съёмочного обоснования
-  - вновь образованная или уточненная часть границы земельного участка; часть контура здания, сооружения, объекта незавершенного строительства, образованного проекцией вновь образованного наземного конструктивного элемента здания, сооружения, объекта незавершенного строительства
-  :15 - кадастровый номер объектов недвижимости, являющихся объектом кадастровых работ

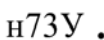









# Схема границ земельных участков



Масштаб 1:4 000

## Условные обозначения:

-  - обозначение новой точки границы земельного участка
-  - Существующая точка, имеющиеся в ЕГРН сведения о которой позволяют однозначно определить ее местоположение
-  - вновь образованная или уточненная часть границы земельного участка; часть контура здания, сооружения, объекта незавершенного строительства, образованного проекцией вновь образованного наземного конструктивного элемента здания, сооружения, объекта незавершенного строительства
-  - существующая часть границы, имеющиеся в ЕГРН сведения о которой достаточны для определения ее местоположения
-  - кадастровый номер объектов комплексных кадастровых работ
-  - Кадастровый номер земельного участка, учтенного в ЕГРН
-  - Существующая часть границы контура и кадастровый номер объекта капитального строительства, имеющиеся в ЕГРН сведения о котором достаточны для определения его местоположения
-  - Номер и граница кадастрового квартала

[55:36:090109](#)



# Схема границ земельных участков

Лист 2



Масштаб 1:1 600

### Условные обозначения:

условные обозначения представлены на листе № 1











