

## **ИЗВЕЩЕНИЕ № 141**

о проведении электронного аукциона на право заключения договоров аренды земельных участков

Департамент архитектуры и градостроительства Администрации города Омска (далее – департамент архитектуры) информирует о проведении электронного аукциона на право заключения договоров аренды земельных участков открытого по составу участников и по форме подачи заявок (в соответствии с пунктом 9 статьи 39.11 Земельного кодекса Российской Федерации (далее – ЗК РФ).

Организатор аукциона, уполномоченный орган: департамент архитектуры.

Реквизиты решения о проведении аукциона: распоряжение Администрации города Омска от 8 августа 2024 года № 181-р «О проведении аукциона на право заключения договора аренды земельного участка с кадастровым номером 55:36:030116:2545», распоряжение Администрации города Омска от 8 августа 2024 года № 180-р «О проведении аукциона на право заключения договора аренды земельного участка с кадастровым номером 55:36:190139:2422», распоряжение Администрации города Омска от 7 июня 2024 года № 131-р «О проведении аукциона на право заключения договора аренды земельного участка с кадастровым номером 55:36:160104:10953», распоряжение Администрации города Омска от 9 августа 2024 года № 184-р «О проведении аукциона на право заключения договора аренды земельного участка с кадастровым номером 55:36:010107:1023».

### **ЛОТ № 1**

Предмет аукциона: право заключения договора аренды земельного участка из состава земель населенных пунктов с кадастровым номером 55:36:030116:2545.

Местоположение земельного участка: в 66 м северо-восточнее относительно жилого дома, расположенного по адресу: Омская область, город Омск, Советский административный округ, улица Загородная, дом 130.

Площадь земельного участка: 1500 кв. м.

Вид разрешенного использования: «для индивидуального жилищного строительства (код 2.1)» согласно Правилам землепользования и застройки муниципального образования городской округ город Омск Омской области, утвержденным Решением Омского городского Совета от 10 декабря 2008 года № 201 (далее – Правила землепользования).

Целевое использование земельного участка: в соответствии с видом разрешенного использования «для индивидуального жилищного строительства (код 2.1)».

Информация об ограничениях использования земельного участка, в том числе если земельный участок полностью или частично расположен в границах зон с особыми условиями использования территорий, содержится

в пункте 5 градостроительного плана земельного участка № РФ-55-2-36-0-00-2024-1324-0.

Учсть действие приказа Федерального агентства воздушного транспорта от 23 октября 2023 года № 925-П «Об установлении приаэродромной территории аэродрома гражданской авиации Омск (Центральный)» и иные ограничения.

В соответствии с выпиской из Единого государственного реестра недвижимости (далее – ЕГРН) от 28 августа 2024 года № КУВИ-001/2024-216698135 в границах земельного участка имеются ограничения (обременения). Выписка ЕГРН является неотъемлемой частью настоящего извещения (Приложение №1).

Права на земельный участок: государственная собственность не разграничена.

Начальная цена предмета аукциона: начальный размер ежегодной арендной платы составляет 249 440,00 рублей.

«Шаг аукциона» – 7 483,00 рублей.

Размер задатка: 124 720,00 рублей.

Срок действия договора аренды: 20 лет.

Организация подъезда к земельному участку осуществляется лицом, заключившим договор по результатам аукциона, самостоятельно в установленном порядке.

В соответствии с Правилами землепользования земельный участок расположен в территориальной зоне индивидуальной жилой застройки (Ж-1).

Предельные (минимальные и (или) максимальные) размеры земельных участков и предельные параметры разрешенного строительства, реконструкции объектов капитального строительства, указанные в пункте 5 статьи 36 Правил землепользования для территориальной зоны индивидуальной жилой застройки (Ж-1):

1) максимальная высота зданий, строений, сооружений:

- для видов разрешенного использования: Дошкольное, начальное и среднее общее образование (код 3.5.1), Обеспечение деятельности в области гидрометеорологии и смежных с ней областях (код 3.9.1), Площадки для занятий спортом (код 5.1.3), Охрана природных территорий (код 9.1), Земельные участки (территории) общего пользования (код 12.0) - не подлежит установлению;

- для прочих видов разрешенного использования - 15 м;

2) максимальное количество надземных этажей не подлежит установлению;

3) предельные (минимальные и (или) максимальные) размеры земельных участков:

- для вида разрешенного использования Для индивидуального жилищного строительства (код 2.1), Ведение садоводства (код 13.2): минимальный - 300 кв.м, максимальный - 1 500 кв.м;

- для вида разрешенного использования Блокированная жилая застройка (код 2.3) на один блок: минимальный - 100 кв.м, максимальный - 400 кв.м;

- для вида разрешенного использования Объекты дорожного сервиса (код 4.9.1): минимальный - 200 кв.м, максимальный - 1 000 кв.м;

- для вида разрешенного использования Площадки для занятий спортом (код 5.1.3): минимальный - не подлежит установлению, максимальный - 10 000 кв.м;

- для видов разрешенного использования: Коммунальное обслуживание (код 3.1), Дошкольное, начальное и среднее общее образование (код 3.5.1), Обеспечение деятельности в области гидрометеорологии и смежных с ней областях (код 3.9.1), Охрана природных территорий (код 9.1), Земельные участки (территории) общего пользования (код 12.0) - не подлежат установлению;

- для прочих видов разрешенного использования: минимальный - 200 кв.м, максимальный - 5 000 кв.м;

4) минимальные отступы от границ земельного участка:

- для видов разрешенного использования: Обеспечение деятельности в области гидрометеорологии и смежных с ней областях (код 3.9.1), Охрана природных территорий (код 9.1), Земельные участки (территории) общего пользования (код 12.0), Земельные участки общего назначения (код 13.0) - не подлежат установлению;

- для прочих видов разрешенного использования: минимальный - 3 м, до вспомогательных, хозяйственных строений - 1 м; в случае примыкания границ земельного участка к красной линии применяется параметр «отступы от красной линии и территорий общего пользования»;

- в случае размещения на смежных земельных участках примыкающих друг к другу зданий - 0 м;

5) отступы от красной линии и территорий общего пользования - 0 м;

6) процент застройки в границах земельного участка не подлежит установлению;

7) максимальный коэффициент плотности застройки земельного участка:

- для видов разрешенного использования: Для индивидуального жилищного строительства (код 2.1), Блокированная жилая застройка (код 2.3), Дошкольное, начальное и среднее общее образование (код 3.5.1), Обеспечение деятельности в области гидрометеорологии и смежных с ней областях (код 3.9.1), Площадки для занятий спортом (код 5.1.3), Охрана природных территорий (код 9.1), Земельные участки (территории) общего пользования (код 12.0), Земельные участки общего назначения (код 13.0) - не подлежит установлению;

- для прочих видов разрешенного использования - 1,5.

Ознакомиться с аукционной документацией можно в период приема заявок по адресу: г. Омск, ул. Гагарина, д. 32/1, каб. 522, понедельник – четверг с 9 до 17 часов, пятница с 9 до 16 часов, обед с 13 до 14 часов, кроме нерабочих праздничных дней, контактный телефон: 8 (3812) 21-67-62.

Осмотр земельного участка на местности производится лицами, желающими участвовать в аукционе, самостоятельно.

Сведения о возможности подключения (технологического присоединения) объекта капитального строительства к сетям инженерно-технического обеспечения:

1. Водоснабжение и водоотведение.

В соответствии с информацией о возможности подключения объекта капитального строительства к централизованным системам холодного водоснабжения и (или) водоотведения АО «ОмскВодоканал» от 23 июля 2024 года № 05-03/1016/24:

«Подключение объекта возможно к централизованной системе холодного водоснабжения и водоотведения, максимальная нагрузка в возможных точках подключения (технологического присоединения):

- водопотребление – 1 м<sup>3</sup>/сут;
- водоотведение – 1 м<sup>3</sup>/сут.

Срок действия настоящей «Информации» 1 год с даты выдачи, по истечении этого срока параметры будут изменены.

Заявителю, получившему право пользования земельным участком, подключение строящихся, реконструируемых или построенных, но не подключенных объектов капитального строительства к сетям инженерно-технического обеспечения выполнить в соответствии с Федеральным законом от 07.12.2011 № 416 «О водоснабжении и водоотведении», Правилами холодного водоснабжения и водоотведения, утвержденными Постановлением Правительства РФ от 29.07.2013 № 644 «Об утверждении Правил холодного водоснабжения и водоотведения и о внесении изменений в некоторые акты Правительства Российской Федерации», Постановлением Правительства РФ от 29.07.2013 № 645 «Об утверждении типовых договоров в области холодного водоснабжения и водоотведения» и Постановлением Правительства РФ от 30.11.2021 № 2130 «Об утверждении правил подключения (технологического присоединения) объектов капитального строительства к централизованным системам горячего водоснабжения, холодного водоснабжения и (или) водоотведения».

2. Теплоснабжение отсутствует.

В соответствии с письмом АО «Омск РТС» от 23 июля 2024 года № 24-22т/959: «В рассматриваемом районе нет системы теплоснабжения АО «Омск РТС».

В соответствии с утвержденной Схемой теплоснабжения г. Омска до 2033 года (актуализация на 2021 год) строительство магистральных тепловых сетей АО «Омск РТС» в данном направлении не планируется».

В случае наличия планов по развитию данной площадки и для возможности получения более подробной информации, владельцу земельного участка необходимо обратиться в адрес АО «Омск РТС» с заявкой на подключение, оформленной в соответствии с пунктами № 35, 36 Правил подключения (технологического присоединения) к системам теплоснабжения, включая правила недискриминационного доступа к услугам по подключению (технологическому присоединению) к системам теплоснабжения, утвержденных Постановлением Правительства РФ от 30.11.2021 № 2115».

3. В соответствии с письмом филиала ПАО «Россети Сибирь» – «Омскэнерго» от 26 июля 2024 года № 1.5/01-01/3909 о наличии сетей электроснабжения и возможности их выноса (при наличии) за границы земельного участка: «Объекты электросетевого хозяйства, принадлежащие филиалу ПАО «Россети Сибирь» – «Омскэнерго» на указанном земельном участке отсутствуют».

В соответствии с письмом АО «Омскэлектро» от 29 июля 2024 года № 21-08/ОГО-07-29/22: «На указанном участке сетей АО «Омскэлектро» нет».

Согласно подпункту 4 пункта 21 статьи 39.11 ЗК РФ извещение о проведении аукциона должно содержать сведения о возможности подключения (технологического присоединения) объектов капитального строительства к сетям инженерно-технического обеспечения (за исключением сетей электроснабжения).

4. На основании постановления Правительства Российской Федерации от 30 декабря 2013 года № 1314 «Об утверждении Правил подключения (технологического присоединения) объектов капитального строительства к сетям газораспределения, а также об изменении и признании утратившими силу некоторых актов Правительства Российской Федерации» (далее – постановление Правительства № 1314) за технологическим присоединением к системе газоснабжения обращается правообладатель земельного участка.

## ЛОТ № 2

Предмет аукциона: право заключения договора аренды земельного участка из состава земель населенных пунктов с кадастровым номером 55:36:190139:2422.

Местоположение установлено в 615 м юго-восточнее относительно жилого дома, расположенного по адресу: Российская Федерация, Омская область, город Омск, Кировский административный округ, улица 1-я Лесоперевалка, дом 6.

Площадь земельного участка: 573 кв. м.

Вид разрешенного использования: «для индивидуального жилищного строительства (код 2.1)» установлен согласно Правилам землепользования.

Целевое использование земельного участка: в соответствии с видом разрешенного использования «для индивидуального жилищного строительства (код 2.1)».

Информация об ограничениях использования земельного участка, в том числе если земельный участок полностью или частично расположен в границах зон с особыми условиями использования территорий, содержится в пункте 5 градостроительного плана земельного участка № РФ-55-2-36-0-00-2024-1323-0.

Учесть действие приказа Федерального агентства воздушного транспорта от 23 октября 2023 года № 925-П «Об установлении приаэродромной территории аэродрома гражданской авиации Омск (Центральный)» и иные ограничения.

В соответствии с выпиской ЕГРН от 28 августа 2024 года № КУВИ-001/2024-216698150 в границах земельного участка имеются ограничения (обременения). Выписка ЕГРН является неотъемлемой частью настоящего извещения (Приложение № 2).

Права на земельный участок: государственная собственность не разграничена.

Начальная цена предмета аукциона: начальный размер ежегодной арендной платы составляет 191 445,00 рублей.

«Шаг аукциона» – 5 743,00 рублей.

Размер задатка: 95 723,00 рублей.

Срок действия договора аренды: 20 лет.

В соответствии с Правилами землепользования земельный участок расположен в территориальной зоне индивидуальной жилой застройки (Ж-1).

Предельные (минимальные и (или) максимальные) размеры земельных участков и предельные параметры разрешенного строительства, реконструкции объектов капитального строительства, указанные в пункте 5 статьи 36 Правил землепользования для территориальной зоны индивидуальной жилой застройки (Ж-1):

1) максимальная высота зданий, строений, сооружений:

- для видов разрешенного использования: Дошкольное, начальное и среднее общее образование (код 3.5.1), Обеспечение деятельности в области гидрометеорологии и смежных с ней областях (код 3.9.1), Площадки для занятий спортом (код 5.1.3), Охрана природных территорий (код 9.1), Земельные участки (территории) общего пользования (код 12.0) - не подлежит установлению;

- для прочих видов разрешенного использования - 15 м;

2) максимальное количество надземных этажей не подлежит установлению;

3) предельные (минимальные и (или) максимальные) размеры земельных участков:

- для вида разрешенного использования Для индивидуального жилищного строительства (код 2.1), Ведение садоводства (код 13.2): минимальный - 300 кв.м, максимальный - 1 500 кв.м;

- для вида разрешенного использования Блокированная жилая застройка (код 2.3) на один блок: минимальный - 100 кв.м, максимальный - 400 кв.м;

- для вида разрешенного использования Объекты дорожного сервиса (код 4.9.1): минимальный - 200 кв.м, максимальный - 1 000 кв.м;

- для вида разрешенного использования Площадки для занятий спортом (код 5.1.3): минимальный - не подлежит установлению, максимальный - 10 000 кв.м;

- для видов разрешенного использования: Коммунальное обслуживание (код 3.1), Дошкольное, начальное и среднее общее образование (код 3.5.1), Обеспечение деятельности в области гидрометеорологии и смежных с ней областях (код 3.9.1), Охрана природных территорий (код 9.1), Земельные

участки (территории) общего пользования (код 12.0) - не подлежат установлению;

- для прочих видов разрешенного использования: минимальный - 200 кв.м, максимальный - 5 000 кв.м;

4) минимальные отступы от границ земельного участка:

- для видов разрешенного использования: Обеспечение деятельности в области гидрометеорологии и смежных с ней областях (код 3.9.1), Охрана природных территорий (код 9.1), Земельные участки (территории) общего пользования (код 12.0), Земельные участки общего назначения (код 13.0) - не подлежат установлению;

- для прочих видов разрешенного использования: минимальный - 3 м, до вспомогательных, хозяйственных строений - 1 м; в случае примыкания границ земельного участка к красной линии применяется параметр «отступы от красной линии и территорий общего пользования»;

- в случае размещения на смежных земельных участках примыкающих друг к другу зданий - 0 м;

5) отступы от красной линии и территорий общего пользования - 0 м;

6) процент застройки в границах земельного участка не подлежит установлению;

7) максимальный коэффициент плотности застройки земельного участка:

- для видов разрешенного использования: Для индивидуального жилищного строительства (код 2.1), Блокированная жилая застройка (код 2.3), Дошкольное, начальное и среднее общее образование (код 3.5.1), Обеспечение деятельности в области гидрометеорологии и смежных с ней областях (код 3.9.1), Площадки для занятий спортом (код 5.1.3), Охрана природных территорий (код 9.1), Земельные участки (территории) общего пользования (код 12.0), Земельные участки общего назначения (код 13.0) - не подлежит установлению;

- для прочих видов разрешенного использования - 1,5.

Ознакомиться с аукционной документацией можно в период приема заявок по адресу: г. Омск, ул. Гагарина, д. 32/1, каб. 522, понедельник – четверг с 9 до 17 часов, пятница с 9 до 16 часов, обед с 13 до 14 часов, кроме нерабочих праздничных дней, контактный телефон: 8 (3812) 21-67-62.

Осмотр земельного участка на местности производится лицами, желающими участвовать в аукционе, самостоятельно.

Сведения о возможности подключения (технологического присоединения) объекта капитального строительства к сетям инженерно-технического обеспечения:

1. Водоснабжение и водоотведение.

В соответствии с информацией о возможности подключения объекта капитального строительства к централизованным системам холодного водоснабжения и (или) водоотведения АО «ОмскВодоканал» от 23 июля 2024 года № 05-03/1011/24:

«Подключение объекта возможно к централизованной системе холодного водоснабжения и водоотведения, максимальная нагрузка в возможных точках подключения (технологического присоединения):

- водопотребление – 1 м<sup>3</sup>/сут;
- водоотведение – 1 м<sup>3</sup>/сут.

Срок действия настоящей «Информации» 1 год с даты выдачи, по истечении этого срока параметры будут изменены.

Заявителю, получившему право пользования земельным участком, подключение строящихся, реконструируемых или построенных, но не подключенных объектов капитального строительства к сетям инженерно-технического обеспечения выполнить в соответствии с Федеральным законом от 07.12.2011 № 416 «О водоснабжении и водоотведении», Правилами холодного водоснабжения и водоотведения, утвержденными Постановлением Правительства РФ от 29.07.2013 № 644 «Об утверждении Правил холодного водоснабжения и водоотведения и о внесении изменений в некоторые акты Правительства Российской Федерации», Постановлением Правительства РФ от 29.07.2013 № 645 «Об утверждении типовых договоров в области холодного водоснабжения и водоотведения» и Постановлением Правительства РФ от 30.11.2021 № 2130 «Об утверждении правил подключения (технологического присоединения) объектов капитального строительства к централизованным системам горячего водоснабжения, холодного водоснабжения и (или) водоотведения».

## 2. Теплоснабжение.

В соответствии с письмом АО «Тепловая компания» от 24 июля 2024 года № 6260-ип: «В указанном районе нет тепловых сетей и теплоисточников АО «Тепловая компания».

3. В соответствии с письмом филиала ПАО «Россети Сибирь» – «Омскэнерго» (далее – Филиал) от 26 июля 2024 года № 1.5/01-01/3909 о наличии сетей электроснабжения и возможности их выноса (при наличии) за границы земельного участка: «Земельный участок частично расположен в границах охранной зоны линии электропередач ВЛ-0,4 кВ, принадлежащей Филиалу.

Постановлением Правительства Российской Федерации от 24 февраля 2009 года № 160 «О порядке установления охранных зон объектов электросетевого хозяйства и особых условий использования земельных участков, расположенных в границах таких зон» утверждены Правила установления охранных зон объектов электросетевого хозяйства и особых условий использования земельных участков, расположенных в границах таких зон (далее – Правила № 160).

В соответствии с Правилами № 160 охранные зоны вдоль воздушных линий электропередачи устанавливаются в виде части поверхности участка земли и воздушного пространства (на высоту, соответствующую высоте опор воздушных линий электропередачи), ограниченной параллельными вертикальными плоскостями, отстоящими по обе стороны линии электропередачи от крайних проводов при не отклоненном их положении на расстоянии 2 м для ВЛ с напряжением 0,4 кВ.



Правила № 160 устанавливают охранные зоны вдоль воздушных линий электропередачи по обе стороны линии от крайних проводов при не отклоненном их положении на расстоянии 10 метров (5 метров для линий с самонесущими или изолированными проводами, размещенных в границах населенных пунктов) номинальным классом напряжения 1-20 кВ.

Охранная зона линии электропередачи устанавливается не для целей использования земельного участка собственником воздушной линии, а для обеспечения безопасных условий эксплуатации данного объекта и исключения возможности его повреждения. Определение охранной зоны не зависит от волеизъявления собственника земельного участка или сетевой организации, эксплуатирующей воздушную линию электропередачи.

На основании требования пункта 8 Правил № 160 в охранных зонах запрещается осуществлять любые действия, которые могут нарушить безопасную работу объектов электросетевого хозяйства, в том числе привести к их повреждению или уничтожению, и (или) повлечь причинение вреда жизни, здоровью граждан и имуществу физических или юридических лиц, а также повлечь нанесение экологического ущерба и возникновение пожаров, в том числе размещать любые объекты и предметы (материалы) в пределах созданных в соответствии с требованиями нормативно-технических документов проходов и подъездов для доступа к объектам электросетевого хозяйства.

В соответствии с пунктом 10 названных Правил в пределах охранных зон без письменного решения о согласовании сетевых организаций юридическим и физическим лицам запрещаются строительство, капитальный ремонт, реконструкция или снос зданий и сооружений.

Земельные участки, включенные в границы зон с особыми условиями использования территории, у собственников земельных участков, землепользователей, землевладельцев и арендаторов земельных участков не изымаются, если иное не предусмотрено федеральным законом (статья 104 ЗК РФ дополнительно включена с 04.08.2018 Федеральным законом от 03.08.2018 № 342-ФЗ).

Наличие охранных зон не лишает правообладателей таких объектов на распоряжение ими по своему усмотрению, устанавливаются лишь ограничения в использовании земельного участка и объекта, попадающих в охранную зону объекта электросетевого хозяйства, связанные с обеспечением безопасных условий эксплуатации и исключения возможности повреждения линий электропередачи и иных объектов электросетевого хозяйства.

При проектировании и строительстве объектов недвижимости на вышеуказанном земельном участке необходимо учитывать границы охранных зон, определенных для данного типа линий электропередачи.».

В соответствии с письмом АО «Омскэлектро» от 31 июля 2024 года № 22-08/ОГО-07-31/52: «В границах рассматриваемого земельного участка наличие сетей электроснабжения, требующих выноса, находящихся на балансе и обслуживании АО «Омскэлектро» не установлено».

Согласно подпункту 4 пункта 21 статьи 39.11 ЗК РФ извещение о проведении аукциона должно содержать сведения о возможности подключения (технологического присоединения) объектов капитального строительства к сетям инженерно-технического обеспечения (за исключением сетей электроснабжения).

4. На основании постановления Правительства № 1314 за технологическим присоединением к системе газоснабжения обращается правообладатель земельного участка.

### ЛОТ № 3

Предмет аукциона: право заключения договора аренды земельного участка из состава земель населенных пунктов с кадастровым номером 55:36:160104:10953.

Местоположение: Омская область, город Омск, Ленинский административный округ, улица Гомельская, дом 66.

Площадь земельного участка: 304 кв. м.

Вид разрешенного использования: «для индивидуального жилищного строительства (код 2.1)» установлен согласно Правилам землепользования.

Целевое использование земельного участка: в соответствии с видом разрешенного использования «для индивидуального жилищного строительства (код 2.1)».

Информация об ограничениях использования земельного участка, в том числе если земельный участок полностью или частично расположен в границах зон с особыми условиями использования территорий, содержится в пункте 5 градостроительного плана земельного участка № РФ-55-2-36-0-00-2024-1003-0.

Участь действие приказа Федерального агентства воздушного транспорта от 23 октября 2023 года № 925-П «Об установлении приаэродромной территории аэродрома гражданской авиации Омск (Центральный)» и иные ограничения.

В соответствии с выпиской ЕГРН от 28 августа 2024 года № КУВИ-001/2024-216702064 в границах земельного участка имеются ограничения (обременения). Выписка ЕГРН является неотъемлемой частью настоящего извещения (Приложение № 3).

Права на земельный участок: государственная собственность не разграничена.

Начальная цена предмета аукциона: начальный размер ежегодной арендной платы составляет 105 579,00 рублей.

«Шаг аукциона» – 3 167,00 рублей.

Размер задатка: 52 790,00 рублей.

Срок действия договора аренды: 20 лет.

В соответствии с Правилами землепользования земельный участок расположен в территориальной зоне индивидуальной жилой застройки (Ж-1).

Предельные (минимальные и (или) максимальные) размеры земельных участков и предельные параметры разрешенного строительства, реконструкции объектов капитального строительства, указанные в пункте

5 статьи 36 Правил землепользования для территориальной зоны индивидуальной жилой застройки (Ж-1):

1) максимальная высота зданий, строений, сооружений:

- для видов разрешенного использования: Дошкольное, начальное и среднее общее образование (код 3.5.1), Обеспечение деятельности в области гидрометеорологии и смежных с ней областях (код 3.9.1), Площадки для занятий спортом (код 5.1.3), Охрана природных территорий (код 9.1), Земельные участки (территории) общего пользования (код 12.0) - не подлежит установлению;

- для прочих видов разрешенного использования - 15 м;

2) максимальное количество надземных этажей не подлежит установлению;

3) предельные (минимальные и (или) максимальные) размеры земельных участков:

- для вида разрешенного использования Для индивидуального жилищного строительства (код 2.1), Ведение садоводства (код 13.2): минимальный - 300 кв.м, максимальный - 1 500 кв.м;

- для вида разрешенного использования Блокированная жилая застройка (код 2.3) на один блок: минимальный - 100 кв.м, максимальный - 400 кв.м;

- для вида разрешенного использования Объекты дорожного сервиса (код 4.9.1): минимальный - 200 кв.м, максимальный - 1 000 кв.м;

- для вида разрешенного использования Площадки для занятий спортом (код 5.1.3): минимальный - не подлежит установлению, максимальный - 10 000 кв.м;

- для видов разрешенного использования: Коммунальное обслуживание (код 3.1), Дошкольное, начальное и среднее общее образование (код 3.5.1), Обеспечение деятельности в области гидрометеорологии и смежных с ней областях (код 3.9.1), Охрана природных территорий (код 9.1), Земельные участки (территории) общего пользования (код 12.0) - не подлежат установлению;

- для прочих видов разрешенного использования: минимальный - 200 кв.м, максимальный - 5 000 кв.м;

4) минимальные отступы от границ земельного участка:

- для видов разрешенного использования: Обеспечение деятельности в области гидрометеорологии и смежных с ней областях (код 3.9.1), Охрана природных территорий (код 9.1), Земельные участки (территории) общего пользования (код 12.0), Земельные участки общего назначения (код 13.0) - не подлежат установлению;

- для прочих видов разрешенного использования: минимальный - 3 м, до вспомогательных, хозяйственных строений - 1 м; в случае примыкания границ земельного участка к красной линии применяется параметр «отступы от красной линии и территорий общего пользования»;

- в случае размещения на смежных земельных участках примыкающих друг к другу зданий - 0 м;

5) отступы от красной линии и территорий общего пользования - 0 м;

б) процент застройки в границах земельного участка не подлежит установлению;

7) максимальный коэффициент плотности застройки земельного участка:

- для видов разрешенного использования: Для индивидуального жилищного строительства (код 2.1), Блокированная жилая застройка (код 2.3), Дошкольное, начальное и среднее общее образование (код 3.5.1), Обеспечение деятельности в области гидрометеорологии и смежных с ней областях (код 3.9.1), Площадки для занятий спортом (код 5.1.3), Охрана природных территорий (код 9.1), Земельные участки (территории) общего пользования (код 12.0), Земельные участки общего назначения (код 13.0) - не подлежит установлению;

- для прочих видов разрешенного использования - 1,5.

Ознакомиться с аукционной документацией можно в период приема заявок по адресу: г. Омск, ул. Гагарина, д. 32/1, каб. 522, понедельник – четверг с 9 до 17 часов, пятница с 9 до 16 часов, обед с 13 до 14 часов, кроме нерабочих праздничных дней, контактный телефон: 8 (3812) 21-67-62.

Осмотр земельного участка на местности производится лицами, желающими участвовать в аукционе, самостоятельно.

Сведения о возможности подключения (технологического присоединения) объекта капитального строительства к сетям инженерно-технического обеспечения:

1. Водоснабжение и водоотведение.

В соответствии с информацией о возможности подключения объекта капитального строительства к централизованным системам холодного водоснабжения и (или) водоотведения АО «ОмскВодоканал» от 26 февраля 2024 года № 05-03/244/24:

«Подключение объекта возможно к централизованной системе холодного водоснабжения и водоотведения, максимальная нагрузка в возможных точках подключения (технологического присоединения):

- водопотребление – 1 м<sup>3</sup>/сут;

- водоотведение – 1 м<sup>3</sup>/сут.

Срок действия настоящей «Информации» 1 год с даты выдачи, по истечении этого срока параметры будут изменены.

Заявителю, получившему право пользования земельным участком, подключение строящихся, реконструируемых или построенных, но не подключенных объектов капитального строительства к сетям инженерно-технического обеспечения выполнить в соответствии с Федеральным законом от 07.12.2011 № 416 «О водоснабжении и водоотведении», Правилами холодного водоснабжения и водоотведения, утвержденными Постановлением Правительства РФ от 29.07.2013 № 644 «Об утверждении Правил холодного водоснабжения и водоотведения и о внесении изменений в некоторые акты Правительства Российской Федерации», Постановлением Правительства РФ от 29.07.2013 № 645 «Об утверждении типовых договоров в области холодного водоснабжения и водоотведения» и Постановлением Правительства РФ от 30.11.2021 № 2130

«Об утверждении правил подключения (технологического присоединения) объектов капитального строительства к централизованным системам горячего водоснабжения, холодного водоснабжения и (или) водоотведения».

#### 2. Теплоснабжение.

В соответствии с письмом АО «Тепловая компания» от 27 февраля 2024 года № 1581-ип: «В указанном районе нет тепловых сетей и теплоисточников АО «Тепловая компания».

3. В соответствии с письмом филиала ПАО «Россети Сибирь» – «Омскэнерго» от 1 марта 2024 года № 1.5/01-01/1041 о наличии сетей электроснабжения и возможности их выноса (при наличии) за границы земельного участка: «Объекты электросетевого хозяйства, принадлежащие филиалу ПАО «Россети Сибирь» – «Омскэнерго» на указанном земельном участке отсутствуют».

В соответствии с письмом АО «Омскэлектро» от 29 февраля 2024 года № 20-12/ОГО-02-29/48: «На данном участке сетей АО «Омскэлектро» нет».

Согласно подпункту 4 пункта 21 статьи 39.11 ЗК РФ извещение о проведении аукциона должно содержать сведения о возможности подключения (технологического присоединения) объектов капитального строительства к сетям инженерно-технического обеспечения (за исключением сетей электроснабжения).

4. На основании постановления Правительства № 1314 за технологическим присоединением к системе газоснабжения обращается правообладатель земельного участка.

### ЛОТ № 4

Предмет аукциона: право заключения договора аренды земельного участка из состава земель населенных пунктов с кадастровым номером 55:36:010107:1023.

Местоположение установлено: Омская область, город Омск, Советский административный округ, микрорайон «Береговой», улица П.Г. Косенкова.

Площадь земельного участка: 624 кв. м.

Вид разрешенного использования: «для индивидуального жилищного строительства (код 2.1)» установлен согласно Правилам землепользования.

Целевое использование земельного участка: в соответствии с видом разрешенного использования «для индивидуального жилищного строительства (код 2.1)».

Информация об ограничениях использования земельного участка, в том числе если земельный участок полностью или частично расположен в границах зон с особыми условиями использования территорий, содержится в пункте 5 градостроительного плана земельного участка № РФ-55-2-36-0-00-2024-1321-0.

Учесть действие приказа Федерального агентства воздушного транспорта от 23 октября 2023 года № 925-П «Об установлении приаэродромной территории аэродрома гражданской авиации Омск (Центральный)» и иные ограничения.

В соответствии с выпиской ЕГРН от 28 августа 2024 года № КУВИ-001/2024-216707263 в границах земельного участка имеются ограничения (обременения). Выписка ЕГРН является неотъемлемой частью настоящего извещения (Приложение № 4).

Права на земельный участок: собственность муниципального образования городской округ город Омск Омской области.

Начальная цена предмета аукциона: начальный размер ежегодной арендной платы составляет 54 637,00 рублей.

«Шаг аукциона» – 1 639,00 рублей.

Размер задатка: 27 319,00 рублей.

Срок действия договора аренды: 20 лет.

В соответствии с Правилами землепользования земельный участок расположен в территориальной зоне жилой малоэтажной застройки (Ж-2).

Предельные (минимальные и (или) максимальные) размеры земельных участков и предельные параметры разрешенного строительства, реконструкции объектов капитального строительства, указанные в пункте 5 статьи 37 Правил землепользования для территориальной зоны индивидуальной жилой застройки (Ж-2):

1) максимальная высота зданий, строений, сооружений:

- для вида разрешенного использования Для индивидуального жилищного строительства (код 2.1) - 15 м;

- для видов разрешенного использования: Дошкольное, начальное и среднее общее образование (код 3.5.1), Обеспечение деятельности в области гидрометеорологии и смежных с ней областях (код 3.9.1), Стоянка транспортных средств (код 4.9.2), Площадки для занятий спортом (код 5.1.3), Охрана природных территорий (код 9.1), Земельные участки (территории) общего пользования (код 12.0) - не подлежит установлению;

- для прочих видов разрешенного использования - 16 м;

2) максимальное количество надземных этажей не подлежит установлению;

3) предельные (минимальные и (или) максимальные) размеры земельных участков:

- для вида разрешенного использования Малоэтажная многоквартирная жилая застройка (код 2.1.1): минимальный - 800 кв.м, максимальный - не подлежит установлению;

- для вида разрешенного использования Для индивидуального жилищного строительства (код 2.1): минимальный - 300 кв.м, максимальный - 1 500 кв.м;

- для вида разрешенного использования Блокированная жилая застройка (код 2.3) на один блок: минимальный - 100 кв.м, максимальный - 400 кв.м;

- для видов разрешенного использования: Заправка транспортных средств (код 4.9.1.1), Обеспечение дорожного отдыха (код 4.9.1.2), Автомобильные мойки (код 4.9.1.3), Ремонт автомобилей (код 4.9.1.4): минимальный - 200 кв.м, максимальный - 1 000 кв.м;

- для вида разрешенного использования Площадки для занятий спортом (код 5.1.3): минимальный - не подлежит установлению, максимальный - 10 000 кв.м;

- для видов разрешенного использования: Коммунальное обслуживание (код 3.1), Дошкольное, начальное и среднее общее образование (код 3.5.1), Обеспечение деятельности в области гидрометеорологии и смежных с ней областях (код 3.9.1), Стоянка транспортных средств (код 4.9.2), Охрана природных территорий (код 9.1), Земельные участки (территории) общего пользования (код 12.0) - не подлежат установлению;

- для прочих видов разрешенного использования: минимальный - 200 кв.м, максимальный - 5 000 кв.м;

4) минимальные отступы от границы земельного участка:

- для видов разрешенного использования: Обеспечение деятельности в области гидрометеорологии и смежных с ней областях (код 3.9.1), Стоянка транспортных средств (код 4.9.2), Площадки для занятий спортом (код 5.1.3), Охрана природных территорий (код 9.1), Земельные участки (территории) общего пользования (код 12.0) - не подлежат установлению;

- для прочих видов разрешенного использования: минимальный - 3 м, в случае примыкания границ земельного участка к красной линии применяется параметр «отступы от красной линии и территорий общего пользования»;

- в случае размещения на смежных земельных участках примыкающих друг к другу зданий - 0 м;

5) отступы от красной линии и территорий общего пользования - 0 м;

6) процент застройки в границах земельного участка не подлежит установлению;

7) максимальный коэффициент плотности застройки земельного участка:

- для видов разрешенного использования: Для индивидуального жилищного строительства (код 2.1), Блокированная жилая застройка (код 2.3), Дошкольное, начальное и среднее общее образование (код 3.5.1), Обеспечение деятельности в области гидрометеорологии и смежных с ней областях (код 3.9.1), Стоянка транспортных средств (код 4.9.2), Охрана природных территорий (код 9.1), Земельные участки (территории), общего пользования (код 12.0) - не подлежит установлению;

- для прочих видов разрешенного использования - 1,5.

Ознакомиться с аукционной документацией можно в период приема заявок по адресу: г. Омск, ул. Гагарина, д. 32/1, каб. 522, понедельник – четверг с 9 до 17 часов, пятница с 9 до 16 часов, обед с 13 до 14 часов, кроме нерабочих праздничных дней, контактный телефон: 8 (3812) 21-67-62.

Осмотр земельного участка на местности производится лицами, желающими участвовать в аукционе, самостоятельно.

Сведения о возможности подключения (технологического присоединения) объекта капитального строительства к сетям инженерно-технического обеспечения:

1. Водоснабжение и водоотведение.

В соответствии с информацией о возможности подключения объекта капитального строительства к централизованным системам холодного водоснабжения и (или) водоотведения АО «ОмскВодоканал» от 23 июля 2024 года № 05-03/1017/24:

«Подключение объекта возможно к централизованной системе холодного водоснабжения и водоотведения, максимальная нагрузка в возможных точках подключения (технологического присоединения):

- водопотребление – 1 м<sup>3</sup>/сут;

- водоотведение – 1 м<sup>3</sup>/сут.

Срок действия настоящей «Информации» 1 год с даты выдачи, по истечении этого срока параметры будут изменены.

Заявителю, получившему право пользования земельным участком, подключение строящихся, реконструируемых или построенных, но не подключенных объектов капитального строительства к сетям инженерно-технического обеспечения выполнить в соответствии с Федеральным законом от 07.12.2011 № 416 «О водоснабжении и водоотведении», Правилами холодного водоснабжения и водоотведения, утвержденными Постановлением Правительства РФ от 29.07.2013 № 644 «Об утверждении Правил холодного водоснабжения и водоотведения и о внесении изменений в некоторые акты Правительства Российской Федерации», Постановлением Правительства РФ от 29.07.2013 № 645 «Об утверждении типовых договоров в области холодного водоснабжения и водоотведения» и Постановлением Правительства РФ от 30.11.2021 № 2130 «Об утверждении правил подключения (технологического присоединения) объектов капитального строительства к централизованным системам горячего водоснабжения, холодного водоснабжения и (или) водоотведения».

## 2. Теплоснабжение.

В соответствии с письмом АО «Тепловая компания» от 23 июля 2024 года № 6212-ип: «Возможный источник подключения – котельная АО «Тепловая компания» по ул. Иртышская, 1/3 (п. Береговой).

Для подключения к системе теплоснабжения объекта капитального строительства на данном земельном участке может потребоваться проведение мероприятий по реконструкции тепловых сетей и источника теплоснабжения.

Дополнительно информация о плате за подключение. В случае наличия технической возможности подключения плата устанавливается в соответствии с приказом Региональной энергетической комиссии Омской области от 20.12.2023 № 508/85, сроком действия по 31.12.2024. При отсутствии технической возможности подключения РЭК Омской области устанавливается индивидуальная плата за подключение.

3. В соответствии с письмом филиала ПАО «Россети Сибирь» – «Омскэнерго» (далее – Филиал) от 26 июля 2024 года № 1.5/01-01/3909 о наличии сетей электроснабжения и возможности их выноса (при наличии) за границы земельного участка: «Земельный участок частично расположен в границах охранной зоны линии электропередач ВЛ-0,4 кВ и ВЛ-10 кВ, принадлежащей Филиалу.



Постановлением Правительства Российской Федерации от 24 февраля 2009 года № 160 «О порядке установления охранных зон объектов электросетевого хозяйства и особых условий использования земельных участков, расположенных в границах таких зон» утверждены Правила установления охранных зон объектов электросетевого хозяйства и особых условий использования земельных участков, расположенных в границах таких зон (далее – Правила № 160).

В соответствии с Правилами № 160 охранные зоны вдоль воздушных линий электропередачи устанавливаются в виде части поверхности участка земли и воздушного пространства (на высоту, соответствующую высоте опор воздушных линий электропередачи), ограниченной параллельными вертикальными плоскостями, отстоящими по обе стороны линии электропередачи от крайних проводов при не отклоненном их положении на расстоянии 2 м для ВЛ с напряжением 0,4 кВ.

Правила № 160 устанавливаются охранные зоны вдоль воздушных линий электропередачи по обе стороны линии от крайних проводов при не отклоненном их положении на расстоянии 10 метров (5 метров для линий с самонесущими или изолированными проводами, размещенных в границах населенных пунктов) номинальным классом напряжения 1-20 кВ.

Охранная зона линии электропередачи устанавливается не для целей использования земельного участка собственником воздушной линии, а для обеспечения безопасных условий эксплуатации данного объекта и исключения возможности его повреждения. Определение охранной зоны не зависит от волеизъявления собственника земельного участка или сетевой организации, эксплуатирующей воздушную линию электропередачи.

На основании требования пункта 8 Правил № 160 в охранных зонах запрещается осуществлять любые действия, которые могут нарушить безопасную работу объектов электросетевого хозяйства, в том числе привести к их повреждению или уничтожению, и (или) повлечь причинение вреда жизни, здоровью граждан и имуществу физических или юридических лиц, а также повлечь нанесение экологического ущерба и возникновение пожаров, в том числе размещать любые объекты и предметы (материалы) в пределах созданных в соответствии с требованиями нормативно-технических документов проходов и подъездов для доступа к объектам электросетевого хозяйства.

В соответствии с пунктом 10 названных Правил в пределах охранных зон без письменного решения о согласовании сетевых организаций юридическим и физическим лицам запрещаются строительство, капитальный ремонт, реконструкция или снос зданий и сооружений.

Земельные участки, включенные в границы зон с особыми условиями использования территории, у собственников земельных участков, землепользователей, землевладельцев и арендаторов земельных участков не изымаются, если иное не предусмотрено федеральным законом (статья 104 ЗК РФ дополнительно включена с 04.08.2018 Федеральным законом от 03.08.2018 № 342-ФЗ).

Наличие охранных зон не лишает правообладателей таких объектов на распоряжение ими по своему усмотрению, устанавливаются лишь ограничения в использовании земельного участка и объекта, попадающих в охранную зону объекта электросетевого хозяйства, связанные с обеспечением безопасных условий эксплуатации и исключения возможности повреждения линий электропередачи и иных объектов электросетевого хозяйства.

При проектировании и строительстве объектов недвижимости на вышеуказанном земельном участке необходимо учитывать границы охранных зон, определенных для данного типа линий электропередачи.»

В соответствии с письмом АО «Омскэлектро» от 29 июля 2024 года № 21-08/ОГО-07-29/20: «На указанном участке сетей АО «Омскэлектро» нет. Электрические сети поселка Береговой находятся на обслуживании городского РЭС «Омскэнерго, ПАО МРСК Сибири».

Согласно подпункту 4 пункта 21 статьи 39.11 ЗК РФ извещение о проведении аукциона должно содержать сведения о возможности подключения (технологического присоединения) объектов капитального строительства к сетям инженерно-технического обеспечения (за исключением сетей электроснабжения).

4. На основании постановления Правительства № 1314 за технологическим присоединением к системе газоснабжения обращается правообладатель земельного участка.

## **ПОРЯДОК ПРОВЕДЕНИЯ АУКЦИОНА**

Дата и время начала приема заявок и прилагаемых к ним документов на участие в электронном аукционе – **3 сентября 2024 года с 00 часов.**

Дата и время окончания срока приема заявок на участие в электронном аукционе – **2 октября 2024 года до 12 часов.**

**Порядок проведения аукциона:** аукцион проводится в электронной форме в порядке, установленном статьями 39.11 - 39.13 ЗК РФ.

**Адрес подачи заявок и места проведения электронного аукциона:** электронная торговая площадка РТС-тендер ([www.rts-tender.ru](http://www.rts-tender.ru)).

Оператор электронной площадки – юридическое лицо, зарегистрированное на территории Российской Федерации, владеющее электронной площадкой, в том числе необходимыми для ее функционирования программно-аппаратными средствами, обеспечивающее ее функционирование и включенное в перечень операторов электронных площадок, утвержденный Распоряжением Правительства Российской Федерации от 12 июля 2018 года № 1447-р «Об утверждении перечней операторов электронных площадок и специализированных электронных площадок, предусмотренных Федеральными законами от 05.04.2013 № 44-ФЗ, от 18.07.2011 № 223-ФЗ».

Наименование: Общество с ограниченной ответственностью «РТС-тендер».

Место нахождения: 121151, город Москва, набережная Тараса Шевченко, дом 23А.

Адрес сайта: [www.rts-tender.ru](http://www.rts-tender.ru).

Адрес электронной почты: [iSupport@rts-tender.ru](mailto:iSupport@rts-tender.ru).

**Порядок приема заявок на участие в аукционе** – один заявитель вправе подать только одну заявку на участие в аукционе по соответствующему лоту, а также отозвать ее.

Заявка на участие в электронном аукционе заполняется согласно **приложению № 5** к настоящему извещению с указанием банковских реквизитов счета для возврата задатка и направляется оператору электронной площадки в форме электронного документа с приложением документов, указанных в подпунктах 2 - 4 пункта 1 статьи 39.12 ЗК РФ. Заявка на участие в электронном аукционе, а также прилагаемые к ней документы подписываются усиленной квалифицированной электронной подписью заявителя.

Образцы заполнения заявок (для граждан) на участие в электронном аукционе размещены на официальном сайте Администрации города Омска в информационно-телекоммуникационной сети «Интернет» в разделе: «Официально / Структура муниципального образования / Администрация города Омска / Структурные подразделения / Департамент архитектуры и градостроительства / Аукционы».

(для граждан, индивидуальных предпринимателей и представителей организаций) на участие в электронном аукционе размещены на официальном сайте Администрации города Омска в информационно-телекоммуникационной сети «Интернет».

При заполнении заявки на участие в электронном аукционе не по форме, являющейся **приложением № 5** к настоящему извещению, заявка считается не поданной.

Заявка на участие в аукционе, поступившая по истечении срока приема заявок, возвращается заявителю в день ее поступления.

К заявке прикладываются следующие документы:

- копии документов, удостоверяющих личность заявителя и его представителя (для граждан);

- надлежащим образом заверенный перевод на русский язык документов о государственной регистрации юридического лица в соответствии с законодательством иностранного государства в случае, если заявителем является иностранное юридическое лицо;

- документы, подтверждающие внесение задатка (представление документов, подтверждающих внесение задатка, признается заключением соглашения о задатке);

- копия документа, подтверждающего полномочия представителя заявителя в соответствии с законодательством Российской Федерации.

Заявитель вправе не позднее дня окончания приема заявок отозвать заявку путем направления уведомления об отзыве заявки на электронную площадку.

Заявитель не допускается к участию в аукционе в следующих случаях:

- 1) отсутствие необходимых для участия в аукционе документов или представление недостоверных сведений;
- 2) отсутствие задатка на дату рассмотрения заявок на участие в аукционе в электронной форме;
- 3) подача заявки на участие в аукционе в электронной форме лицом, которое в соответствии с ЗК РФ и другими федеральными законами не имеет права быть участником конкретного аукциона в электронной форме, приобрести земельный участок в аренду;
- 4) наличие сведений о заявителе, об учредителях (участниках), о членах коллегиальных исполнительных органов заявителя, лицах, исполняющих функции единоличного исполнительного органа заявителя, являющегося юридическим лицом, в реестре недобросовестных участников аукциона.

Дата и место определения участников электронного аукциона: электронная торговая площадка РТС-тендер ([www.rts-tender.ru](http://www.rts-tender.ru))  
**4 октября 2024 года.**

Протокол рассмотрения заявок на участие в электронном аукционе подписывается не позднее чем в течение одного дня со дня их рассмотрения усиленной квалифицированной электронной подписью лица, уполномоченного действовать от имени организатора аукциона, и размещается на электронной площадке не позднее чем на следующий рабочий день после дня подписания протокола. Данный протокол после размещения на электронной площадке в автоматическом режиме направляется оператором электронной площадки для размещения на официальном сайте Российской Федерации в информационно-телекоммуникационной сети «Интернет» для размещения информации о проведении торгов, определенном Правительством Российской Федерации (далее – официальный сайт).

Заявителям, признанным участниками электронного аукциона, и заявителям, не допущенным к участию в электронном аукционе, оператор электронной площадки направляет в электронной форме уведомления о принятых в отношении их решениях не позднее дня, следующего после дня подписания протокола.

Дата, время и место определения победителя электронного аукциона (дата, время и место проведения аукциона) электронная торговая площадка РТС-тендер ([www.rts-tender.ru](http://www.rts-tender.ru)) **7 октября 2024 года в 10 часов.**

В ходе проведения аукциона участники аукциона подают предложения о цене предмета аукциона в соответствии со следующими требованиями:

- 1) предложение о цене предмета аукциона увеличивает текущее максимальное предложение о цене предмета аукциона на величину «шага аукциона»;
- 2) участник аукциона не вправе подать предложение о цене предмета аукциона в случае, если текущее максимальное предложение о цене предмета аукциона подано таким участником аукциона.

Время ожидания предложения участника электронного аукциона о размере годовой арендной платы предмета аукциона составляет десять

минут. При поступлении предложения участника электронного аукциона о повышении размера годовой арендной платы предмета аукциона время, оставшееся до истечения указанного срока, обновляется до десяти минут. Если в течение указанного времени ни одного предложения о более высоком размере годовой арендной платы предмета аукциона не поступило, электронный аукцион завершается.

**Реквизиты счета для перечисления задатка:** задаток перечисляется на реквизиты, указанные в условиях извещения на электронно-торговой площадке.

|                    |   |
|--------------------|---|
| Получатель         | ООО «РТС-тендер»                        |
| Наименование банка | Филиал «Корпоративный» ПАО «Совкомбанк» |
| Расчетный счёт     | 40702810512030016362                    |
| Корр. счёт         | 30101810445250000360                    |
| БИК                | 044525360                               |
| ИНН                | 7710357167                              |
| КПП                | 773001001                               |

В графе «Назначение платежа» указать – внесение гарантийного обеспечения по Соглашению о внесении гарантийного обеспечения, № аналитического счета \_\_\_\_\_. Без НДС.

Размер платы Оператору электронной площадки за участие в аукционе, взимаемой с лица признанного победителем аукциона, а также иных лиц, с которым договор аренды земельного участка заключается в соответствии с пунктами 13, 14, 20 и 25 статьи 39.12 ЗК РФ установлен в соответствии с Регламентом Оператора электронной площадки и Инструкциями Претендента/Арендатора, размещенными на электронной площадке и размещен по адресу в информационно-телекоммуникационной сети «Интернет»: <https://www.rts-tender.ru/tariffs/platformproperty-sales-tariffs>.

Задаток должен быть внесен Заявителем и поступить на указанный счет не позднее даты рассмотрения заявок на участие в аукционе.

Задаток возвращается в течение трех рабочих дней:

- заявителю со дня поступления уведомления об отзыве заявки на участие в электронном аукционе, в случае, если такое уведомление поступило до дня окончания срока приема заявок, а в случае отзыва заявки заявителем позднее дня окончания срока приема заявок задаток возвращается в порядке, установленном для участников аукциона;

- со дня оформления протокола рассмотрения заявок на участие в электронном аукционе заявителю, не допущенному к участию в аукционе;

- со дня подписания протокола о результатах аукциона участнику, не победившему в аукционе;

- заявителю в случае принятия уполномоченным органом решения об отказе в проведении электронного аукциона в соответствии с пунктом 24 статьи 39.11 ЗК РФ.

Задаток, внесенный лицом, признанным победителем аукциона, задаток, внесенный иным лицом, с которым договор аренды земельного участка заключается в соответствии с пунктами 13, 14, 20 статьи 39.12 ЗК РФ, засчитываются в счет арендной платы за него. Задатки, внесенные этими

лицами, не заключившими в установленном статьей 39.12 ЗК РФ договор аренды земельного участка, вследствие уклонения от заключения указанного договора, не возвращаются.

В случае, если целью использования земельного участка не является индивидуальное жилищное строительство или садоводство, сумма цены предмета аукциона (размер ежегодной арендной платы), определенная по результатам аукциона с учетом суммы задатка, вносится лицом, признанным победителем аукциона, в течение пяти дней с момента подписания протокола о результатах аукциона.

В случае, если целью использования земельного участка является индивидуальное жилищное строительство или садоводство, сумма цены предмета аукциона (размер ежегодной арендной платы), определенная по результатам аукциона с учетом суммы задатка, вносится лицом, признанным победителем аукциона, пропорционально в размере 1/12 итоговой суммы, определенной по результатам аукциона за каждый месяц с оплатой до 10 числа месяца за который производится оплата.

Срок заключения договора аренды земельного участка – не ранее чем через десять дней со дня со дня размещения протокола рассмотрения заявок на участие в электронном аукционе в случае, если электронный аукцион признан несостоявшимся, либо протокола о результатах электронного аукциона на официальном сайте.

Департамент имущественных отношений Администрации города Омска (далее – департамент имущественных отношений) обязан в течение пяти дней со дня истечения срока, предусмотренного пунктом 11 статьи 39.13 ЗК РФ, направить победителю электронного аукциона или иным лицам, с которыми в соответствии с пунктами 13, 14, 20 и 25 статьи 39.12 ЗК РФ заключается договор купли-продажи земельного участка, находящегося в государственной или муниципальной собственности, либо договор аренды такого участка, подписанный проект договора купли-продажи земельного участка, находящегося в государственной или муниципальной собственности, либо подписанный проект договора аренды такого участка (по форме согласно **приложению № 6** к настоящему извещению).

По результатам проведения электронного аукциона договор купли-продажи земельного участка, находящегося в государственной или муниципальной собственности, либо договор аренды такого участка заключается в электронной форме и подписывается усиленной квалифицированной электронной подписью сторон такого договора.

Согласно пункту 25 статьи 39.12 ЗК РФ, если договор аренды земельного участка в течение тридцати дней со дня направления победителю электронного аукциона проекта указанного договора не был им подписан и представлен в уполномоченный орган, департамент имущественных отношений предлагает заключить указанный договор иному участнику аукциона, который сделал предпоследнее предложение о цене предмета аукциона, по цене, предложенной победителем аукциона.

В случае, если в течение тридцати дней со дня направления участнику аукциона, который сделал предпоследнее предложение о цене предмета

аукциона, проекта договора аренды земельного участка, этот участник не представит в департамент имущественных отношений подписанный договор, организатор аукциона в соответствии с пунктом 26 статьи 39.12 ЗК РФ вправе объявить о проведении повторного аукциона или распорядиться земельным участком иным образом в соответствии с ЗК РФ.

В случае, если аукцион признан несостоявшимся и лицо, подавшее единственную заявку на участие в аукционе, заявитель, признанный единственным участником аукциона, или единственный принявший участие в аукционе его участник в течение тридцати дней со дня направления им проекта договора аренды земельного участка не подписали и не представили в уполномоченный орган указанный договор, организатор аукциона в соответствии с пунктом 23 статьи 39.12 ЗК РФ вправе объявить о проведении повторного аукциона, при этом условия повторного аукциона могут быть изменены.

Нарушение срока подписания договора аренды земельного участка считается уклонением от исполнения обязательств.

Сведения о победителе аукциона, уклонившемся от заключения договора аренды земельного участка, направляются департаментом имущественных отношений в Управление Федеральной антимонопольной службы по Омской области для включения в реестр недобросовестных участников аукциона, в соответствии с пунктом 27 статьи 39.12 ЗК РФ.

Реквизиты для перечисления арендной платы:

Получатель арендной платы: УФК по Омской области (департамент имущественных отношений Администрации города Омска)

ИНН получателя 5508001003

КПП получателя 550301001

Наименование Банка получателя: ОТДЕЛЕНИЕ ОМСК БАНКА РОССИИ//УФК по Омской области г. Омск

Единый казначейский счёт (заполняется в поле корреспондентского счёта): 40102810245370000044

Казначейский счёт (заполняется в поле расчетного счёта): 03100643000000015200

БИК 015209001

ОКТМО 52701000

Код бюджетной классификации 909 1 11 05 012 04 0401 120 (для земель, государственная собственность на которые не разграничена) или 909 1 11 05 024 04 0401 120 (для муниципальных земель).

**Филиал публично-правовой компании "Роскадастр" по Омской области**  
полное наименование органа регистрации прав  
Выписка из Единого государственного реестра недвижимости об объекте недвижимости

Приложение № 1  
к извещению № 141 о проведении  
электронного аукциона на право  
заключения договоров аренды  
земельных участков

Сведения о характеристиках объекта недвижимости

На основании запроса от 28.08.2024, поступившего на рассмотрение 28.08.2024, сообщаем, что согласно записям Единого государственного реестра недвижимости:

Раздел 1 Лист 1

|                          |
|--------------------------|
| Земельный участок        |
| вид объекта недвижимости |

|                    |                           |                   |                          |
|--------------------|---------------------------|-------------------|--------------------------|
| Лист № 1 раздела 1 | Всего листов раздела 1: 9 | Всего разделов: 5 | Всего листов выписки: 18 |
|--------------------|---------------------------|-------------------|--------------------------|


|  |                   |
|--|-------------------|
| 28.08.2024г. № КУВИ-001/2024-216698135 |                   |
| Кадастровый номер:                     | 55:36:030116:2545 |
| Номер кадастрового квартала:           | 55:36:030116      |
| Дата присвоения кадастрового номера:   | 29.12.2023        |

|  |  |
|--|--|
| Ранее присвоенный государственный учетный номер:   | данные отсутствуют   |
| Местоположение:  | Российская Федерация, Местоположение земельного участка установлено в 66 метрах северо-восточнее относительно жилого дома, расположенного по адресу: Омская область, город Омск, Советский административный округ, улица Загородная, дом 130 |
| Площадь:   | 1500 +/- 14  |
| Кадастровая стоимость, руб.:   | 874605   |
| Кадастровые номера расположенных в пределах земельного участка объектов недвижимости:                        | данные отсутствуют   |
| Кадастровые номера объектов недвижимости, из которых образован объект недвижимости:                          | данные отсутствуют   |
| Кадастровые номера образованных объектов недвижимости:   | данные отсутствуют   |
| Категория земель:  | Земли населенных пунктов   |
| Виды разрешенного использования:   | для индивидуального жилищного строительства (код2.1)   |
| Сведения о кадастровом инженере:   | Быков Владислав Аркадьевич, СНИЛС 064-489-031 82, договор на выполнение кадастровых работ от 30.11.2023 № 2023-205, дата завершения кадастровых работ: 14.12.2023  |
| Сведения о лесах, водных объектах и об иных природных объектах, расположенных в пределах земельного участка: | данные отсутствуют   |

|   |   |                   |
|---|---|-------------------|
|  | ДОКУМЕНТ ПОДПИСАН<br>ЭЛЕКТРОННОЙ ПОДПИСЬЮ   |                   |
| полное наименование должности   | Сертификат: 00ВВ056В7401СВ38D2В3576АСDС8425108<br>Владелец: ФЕДЕРАЛЬНАЯ СЛУЖБА ГОСУДАРСТВЕННОЙ<br>РЕГИСТРАЦИИ, КАДАСТРА И КАРТОГРАФИИ<br>Действителен: с 27.06.2023 по 19.09.2024 | инициалы, фамилия |



|   |   |                   |                          |
|---|---|-------------------|--------------------------|
| Земельный участок   |   |                   |                          |
| вид объекта недвижимости  |   |                   |                          |
| Лист № 2 раздела 1  | Всего листов раздела 1: 9   | Всего разделов: 5 | Всего листов выписки: 18 |
| 28.08.2024г. № КУВИ-001/2024-216698135  |   |                   |                          |
| Кадастровый номер:  |   | 55:36:030116:2545 |                          |
| Сведения о том, что земельный участок полностью расположен в границах зоны с особыми условиями использования территории, территории объекта культурного наследия, публичного сервитута: | <p>Земельный участок полностью расположен в границах зоны с реестровым номером 55:00-6.645 от 31.07.2023, ограничение использования земельного участка в пределах зоны: п. 3, ст. 47, Воздушного кодекса РФ (в редакции Федерального закона №135 от 01.07.2017 г.). На приаэродромной территории выделяются подзоны, в которых устанавливаются ограничения использования объектов недвижимости и осуществления деятельности., вид/наименование: Приаэродромная территория аэродрома гражданской авиации Омск (Центральный), тип: Охранная зона транспорта, дата решения: 19.08.2022, номер решения: 569-П, наименование ОГВ/ОМСУ: Федеральное агентство воздушного транспорта (РОСАВИАЦИЯ)</p> <p>Земельный участок полностью расположен в границах зоны с реестровым номером 55:00-6.611 от 01.12.2022, ограничение использования земельного участка в пределах зоны: В соответствии с Постановлением Министерства здравоохранения РФ от 14.03.2002 №10 "О введении в действие санитарных правил и норм "Зоны санитарной охраны источников водоснабжения и водопроводов питьевого назначения. САНПИН 2.1.4.1110-02" на территории зоны санитарной охраны поверхностных источников водоснабжения третьего пояса: - п. 3.3.2.1. - выявление объектов, загрязняющих источники водоснабжения, с разработкой конкретных водоохраных мероприятий, обеспеченных источниками финансирования, подрядными организациями и согласованных с центром государственного санитарно-эпидемиологического надзора; - п. 3.3.2.2. - регулирование отведения территории для нового строительства жилых, промышленных и сельскохозяйственных объектов, а также согласование изменений технологий действующих предприятий, связанных с повышением степени опасности загрязнения сточными водами источника водоснабжения; - п. 3.3.2.3. - недопущение отведения сточных вод в зоне водосбора источника водоснабжения, включая его притоки, не отвечающих гигиеническим требованиям к охране поверхностных вод; - п. 3.3.2.4. - все работы, в том числе добыча песка, гравия, донноуглубительные в пределах акватории ЗСО допускаются по согласованию с центром государственного санитарно-эпидемиологического надзора лишь при обосновании гидрологическими расчетами отсутствия ухудшения качества воды в створе водозабора; - п. 3.3.2.5. - п. 3.3.2.5. – использование химических методов борьбы с эвтрофикацией водоемов допускается при условии применения препаратов, имеющих положительное санитарно-эпидемиологическое заключение государственной санитарно-эпидемиологической службы Российской Федерации; - п. 3.3.2.6. - при наличии судоходства необходимо оборудование судов, дебаркадеров и брандвахт устройствами для сбора фановых и подсланевых вод и твердых отходов, оборудование на пристанях сливных станций и приемников для сбора твердых отходов., вид/наименование: Третий пояс зоны санитарной охраны водозабора АО "ОмскВодоканал" на р. Иртыш в мкр. "Крутая Горка" Октябрьского административного округа г. Омска, тип: Зона санитарной охраны источников</p> |                   |                          |

|                               |   |  |
|-------------------------------|---|--|
|                               | <br>ДОКУМЕНТ ПОДПИСАН<br>ЭЛЕКТРОННОЙ ПОДПИСЬЮ<br>Сертификат: 00BV056B7401CB38D2B3576ACDC8425108<br>Владелец: ФЕДЕРАЛЬНАЯ СЛУЖБА ГОСУДАРСТВЕННОЙ<br>РЕГИСТРАЦИИ, КАДАСТРА И КАРТОГРАФИИ<br>Действителен: с 27.06.2023 по 19.09.2024 |  |
| полное наименование должности | инициалы, фамилия   |  |

|                          |                           |                   |                          |
|--------------------------|---------------------------|-------------------|--------------------------|
| Земельный участок        |                           |                   |                          |
| вид объекта недвижимости |                           |                   |                          |
| Лист № 3 раздела 1       | Всего листов раздела 1: 9 | Всего разделов: 5 | Всего листов выписки: 18 |

28.08.2024г. № КУВИ-001/2024-216698135

Кадастровый номер:

55:36:030116:2545

Сведения о том, что земельный участок полностью расположен в границах зоны с особыми условиями использования территории, территории объекта культурного наследия, публичного сервитута:

водоснабжения и водопроводов питьевого назначения, дата решения: 29.11.2022, номер решения: 278, наименование ОГВ/ОМСУ: Министерство природных ресурсов и экологии Омской области Земельный участок полностью расположен в границах зоны с реестровым номером 55:00-6.640 от 13.06.2023, ограничение использования земельного участка в пределах зоны: В границах пятой подзоны аэродрома Омск (Центральный) запрещается размещение опасных производственных объектов, функционирование которых может повлиять на безопасность полетов воздушных судов. п. 3, ст. 47, Воздушного кодекса РФ (в редакции Федерального закона №135 от 01.07.2017 г.) Примечание (5\*): Оценка влияния функционирования опасного производственного объекта на безопасность полетов воздушных судов выполняется на основании определения возможных последствий промышленных аварий с выбросом опасных веществ и их воздействия на осуществление полетов воздушных судов, полученных на основании расчета зон распространения опасных факторов аварии, применительно к опасному производственному объекту относительно схем маневрирования воздушных судов аэродрома Омск (Центральный). Старшим авиационным начальником аэродрома Омск (Центральный) выносится решение об отсутствии/наличии влияния функционирования опасного производственного объекта на безопасность полетов воздушных судов на основании выполненной оценки. Примечание (5\*\*): Объекты признаются не влияющими на безопасность полетов воздушных судов в случае, если на опасном производственном объекте: количество опасного вещества или опасных веществ, которые одновременно находятся или могут находиться, в соответствии с таблицами 1 и 2 приложения 2 Федерального закона от 21 июля 1997 г. № 116-ФЗ «О промышленной безопасности» не превышает 1 тонны и (или) на территории отсутствуют газораспределительные станции, сети газораспределения и сети газопотребления среднего (от 0,05 до 0,3 МПа) и высокого давления (от 0,3 до 0,6 и от 0,6 до 1,2 МПа). Примечание (5\*\*\*): Для объектов недвижимости, права на которые возникли у граждан или юридических лиц до установления приаэродромной территории, в случае установления комиссией аэродрома факта потенциально возможного влияния функционирования опасного производственного объекта на безопасность полетов воздушных судов старшим авиационным начальником предпринимаются меры по устранению нарушений установленных на приаэродромной территории, ограничению использования объектов недвижимости и осуществления деятельности в соответствии с действующим законодательством. По факту предоставления правообладателем объекта обоснования об отсутствии влияния последствий промышленных аварий с выбросом опасных веществ на осуществление полетов воздушных судов, выполненного на основании расчета зон распространения опасных факторов аварии, применительно к опасному производственному, старшим авиационным начальником аэродрома Омск (Центральный) выносится решение об



ДОКУМЕНТ ПОДПИСАН  
ЭЛЕКТРОННОЙ ПОДПИСЬЮ

Сертификат: 00BV056B7401CB38D2B3576ACDC8425108

Владелец: ФЕДЕРАЛЬНАЯ СЛУЖБА ГОСУДАРСТВЕННОЙ

РЕГИСТРАЦИИ, КАДАСТРА И КАРТОГРАФИИ

Действителен: с 27.06.2023 по 19.09.2024

полное наименование должности

инициалы, фамилия

|                          |                           |                   |                          |
|--------------------------|---------------------------|-------------------|--------------------------|
| Земельный участок        |                           |                   |                          |
| вид объекта недвижимости |                           |                   |                          |
| Лист № 4 раздела 1       | Всего листов раздела 1: 9 | Всего разделов: 5 | Всего листов выписки: 18 |

28.08.2024г. № КУВИ-001/2024-216698135

Кадастровый номер: 55:36:030116:2545

|  |  |
|--|--|
| <p>Сведения о том, что земельный участок полностью расположен в границах зоны с особыми условиями использования территории, территории объекта культурного наследия, публичного сервитута:</p> | <p>отсутствии влияния функционирования опасного производственного объекта на безопасность полетов воздушных судов., вид/наименование: Пятая подзона приаэродромной территории аэродрома совместного базирования Омск (Центральный), тип: Охранная зона транспорта, дата решения: 19.08.2022, номер решения: 569-П, наименование ОГВ/ОМСУ: Федеральное агентство воздушного транспорта (РОСАВИАЦИЯ) Земельный участок полностью расположен в границах зоны с реестровым номером 55:00-6.619 от 15.12.2022, ограничение использования земельного участка в пределах зоны: В границах секторов четвертой подзоны запрещается размещение зданий, строений, сооружений и других объектов, предельная абсолютная высота которых превышает высоту. пп.4, п. 3, ст. 47 Воздушного кодекса РФ (в редакции Федерального закона №135 от 01.07.2017 г.). Четвертая подзона, в которой запрещается размещать объекты, создающие помехи в работе наземных объектов средств и систем обслуживания воздушного движения, навигации, посадки и связи, предназначенных для организации воздушного движения и расположенных вне первой подзоны., вид/наименование: Четвертая подзона приаэродромной территории аэродрома гражданской авиации Омск (Центральный), тип: Охранная зона транспорта, дата решения: 19.08.2022, номер решения: 569-П, наименование ОГВ/ОМСУ: Федеральное агентство воздушного транспорта (РОСАВИАЦИЯ) Земельный участок полностью расположен в границах зоны с реестровым номером 55:00-6.617 от 12.12.2022, ограничение использования земельного участка в пределах зоны: п. 3, ст. 47, Воздушного кодекса РФ (в редакции Федерального закона №135 от 01.07.2017 .; п. 4.14 СП 19.13330.2019 «Сельскохозяйственные предприятия. Планировочная организация земельного участка». В пределах шестой подзоны запрещено размещение объектов, способствующих привлечению и массовому скоплению птиц: зернохранилищ и предприятий по переработке зерна (элеваторы, мельницы); предприятий по производству кормов открытого типа; звероводческих ферм; скотобоев; свинарников; коровников; птицеферм; звероферм; свалок и любых объектов обращения с твердыми коммунальными отходам (далее – ТКО) за исключением мест (контейнерных площадок) накопления ТКО, созданных и эксплуатируемых в соответствии с санитарными требованиями и объектов по обработке, утилизации, обезвреживанию ТКО, размещенных в крытых сооружениях; скотомогильников и других объектов и (или) осуществление видов деятельности, способствующих массовому скоплению птиц, в соответствии с законодательством Российской Федерации. Примечание (6*): Допускается осуществление деятельности и сохранение существующих в границах шестой подзоны объектов, их эксплуатация (в том числе капитальный ремонт, модернизация, техническое перевооружение, реконструкция, рекультивация, ликвидация) по согласованию со старшим авиационным начальником аэродрома Омск (Центральный) при условии проведения мероприятий по предупреждению скопления птиц на данных объектах</p> |
|--|--|



ДОКУМЕНТ ПОДПИСАН  
ЭЛЕКТРОННОЙ ПОДПИСЬЮ

Сертификат: 00BV056B7401CB38D2B3576ACDC8425108

Владелец: ФЕДЕРАЛЬНАЯ СЛУЖБА ГОСУДАРСТВЕННОЙ

РЕГИСТРАЦИИ, КАДАСТРА И КАРТОГРАФИИ

Действителен: с 27.06.2023 по 19.09.2024

полное наименование должности

инициалы, фамилия

|                          |                           |                   |                          |
|--------------------------|---------------------------|-------------------|--------------------------|
| Земельный участок        |                           |                   |                          |
| вид объекта недвижимости |                           |                   |                          |
| Лист № 5 раздела 1       | Всего листов раздела 1: 9 | Всего разделов: 5 | Всего листов выписки: 18 |

28.08.2024г. № КУВИ-001/2024-216698135

Кадастровый номер: 55:36:030116:2545

|  |  |
|--|--|
| <p>Сведения о том, что земельный участок полностью расположен в границах зоны с особыми условиями использования территории, территории объекта культурного наследия, публичного сервитута:</p> | <p>в соответствии с требованиями законодательства РФ с учетом эколого-орнитологических заключений в соответствии с законодательством РФ., вид/наименование: Шестая подзона приаэродромной территории аэродрома совместного базирования Омск (Центральный), тип: Охранная зона транспорта, дата решения: 19.08.2022, номер решения: 569-П, наименование ОГВ/ОМСУ: Федеральное агентство воздушного транспорта (РОСАВИАЦИЯ) Земельный участок полностью расположен в границах зоны с реестровым номером 55:00-6.607 от 01.12.2022, ограничение использования земельного участка в пределах зоны: В соответствии с Постановлением Министерства здравоохранения РФ от 14.03.2002 №10 "О введении в действие санитарных правил и норм "Зоны санитарной охраны источников водоснабжения и водопроводов питьевого назначения. САНПИН 2.1.4.1110-02" на территории ЗСО поверхностных источников водоснабжения 2 пояса: - п. 3.2.2.4. -запрещается размещение складов горюче - смазочных материалов, ядохимикатов и минеральных удобрений, накопителей промстоков, шламохранилищ и других объектов, обусловливающих опасность химического загрязнения подземных вод; - п. 3.2.3.1. не допускается: - размещение кладбищ, скотомогильников, полей ассенизации, полей фильтрации, навозохранилищ, силосных траншей, животноводческих и птицеводческих предприятий и других объектов, обусловливающих опасность микробного загрязнения подземных вод; - применение удобрений и ядохимикатов; - рубка леса главного пользования и реконструкции; - п. 3.2.3.2. -выполнение мероприятий по санитарному благоустройству территории населенных пунктов и других объектов (оборудование канализацией, устройство водонепроницаемых выгребов, организация отвода поверхностного стока и др.); - п. 3.3.2.1. -выявление объектов, загрязняющих источники водоснабжения, с разработкой конкретных водоохраных мероприятий, обеспеченных источниками финансирования, подрядными организациями и согласованных с центром государственного санитарно -эпидемиологического надзора; - п. 3.3.2.2. -регулирование отведения территории для нового строительства жилых, промышленных и сельскохозяйственных объектов, а также согласование изменений технологий действующих предприятий, связанных с повышением степени опасности загрязнения сточными водами источника водоснабжения. - п. 3.3.2.3. -не допускается отведение сточных вод в зоне водосбора источника водоснабжения, включая его притоки, не отвечающих гигиеническим требованиям к охране поверхностных вод; - п. 3.3.2.4. -все работы, в том числе добыча песка, гравия, донноуглубительные, в пределах акватории зоны санитарной охраны допускаются по согласованию с центром государственного санитарно - эпидемиологического надзора лишь при обосновании гидрологическими расчетами отсутствия ухудшения качества воды в створе водозабора; - п. 3.3.2.5. -использование химических методов борьбы с эвтрофикацией водоемов допускается при условии применения препаратов, имеющих положительное санитарно - эпидемиологическое заключение государственной</p> |
|--|--|



ДОКУМЕНТ ПОДПИСАН  
ЭЛЕКТРОННОЙ ПОДПИСЬЮ

Сертификат: 00BV056B7401CB38D2B3576ACDC8425108

Владелец: ФЕДЕРАЛЬНАЯ СЛУЖБА ГОСУДАРСТВЕННОЙ

РЕГИСТРАЦИИ, КАДАСТРА И КАРТОГРАФИИ

Действителен: с 27.06.2023 по 19.09.2024

полное наименование должности

инициалы, фамилия

|   |                           |   |                          |
|---|---------------------------|---|--------------------------|
| Земельный участок   |                           |   |                          |
| вид объекта недвижимости  |                           |   |                          |
| Лист № 6 раздела 1  | Всего листов раздела 1: 9 | Всего разделов: 5   | Всего листов выписки: 18 |
| 28.08.2024г. № КУВИ-001/2024-216698135  |                           |   |                          |
| Кадастровый номер:  |                           | 55:36:030116:2545   |                          |
| Сведения о том, что земельный участок полностью расположен в границах зоны с особыми условиями использования территории, территории объекта культурного наследия, публичного сервитута: |                           | <p>санитарно - эпидемиологической службы Российской Федерации; - п. 3.3.2.6. -при наличии судоходства необходимо оборудование судов, дебаркадеров и брандвахт устройствами для сбора фановых и подсланевых вод и твердых отходов; оборудование на пристанях сливных станций и приемников для сбора твердых отходов; - п. 3.3.3.1. -не производятся рубки леса главного пользования и реконструкции, а также закрепление за лесозаготовительными предприятиями древесины на корню и лесосечного фонда долгосрочного пользования. (допускаются только рубки ухода и санитарные рубки леса); - п. 3.3.3.2. -запрещено расположение стойбищ и выпас скота, а также всякое другое использование водоема и земельных участков, лесных угодий в пределах прибрежной полосы шириной не менее 500 м, которое может привести к ухудшению качества или уменьшению количества воды источника водоснабжения; - п. 3.3.3.3. -использование источников водоснабжения в пределах 2 пояса зоны санитарной охраны для купания, туризма, водного спорта и рыбной ловли допускается в установленных местах при условии соблюдения гигиенических требований к охране поверхностных вод, а также гигиенических требований к зонам рекреации водных объектов; - п. 3.3.3.4. -в границах 2 пояса ЗСО запрещается сброс промышленных, сельскохозяйственных, городских и ливневых сточных вод, содержание в которых химических веществ и микроорганизмов превышает установленные санитар. правилами гигиенические нормативы качества воды. - п. 3.3.3.5. -границы 2 пояса ЗСО на пересечении дорог, пешеходных троп и пр. обозначаются столбами со спец. знаками, вид/наименование: Второй пояс зоны санитарной охраны водозабора АО "ОмскВодоканал" на р. Иртыш в мкр. "Крутая Горка" Октябрьского административного округа г. Омска, тип: Зона санитарной охраны источников водоснабжения и водопроводов питьевого назначения, дата решения: 29.11.2022, номер решения: 278, наименование ОГВ/ОМСУ: Министерство природных ресурсов и экологии Омской области Земельный участок полностью расположен в границах зоны с реестровым номером 55:00-6.620 от 30.12.2022, ограничение использования земельного участка в пределах зоны: В границах секторов третьей подзоны запрещается размещение зданий, строений, сооружений и других объектов, предельная абсолютная высота которых превышает высоту ограничительных поверхностей аэродрома.пп.3, п.3, ст. 47, Воздушного кодекса РФ (в редакции Федерального закона №135 от 01.07.2017 г.). Приложение 7 «Поверхности ограничений препятствий» ФАП «Требования, предъявляемые к аэродромам, предназначенным для взлета, посадки, руления и стоянки гражданских воздушных судов» (утверждены приказом Министерства транспорта РФ от 25 августа 2015 г. № 262). Разрешается размещение объектов, высота которых превышает установленные ограничения в секторе третьей подзоны ПАТ при наличии выданных до 01.09.2022 документов: согласования строительства объекта федеральным органом исполнительной власти, осуществляющим функции по оказанию</p> |                          |

|  |   |                   |
|--|---|-------------------|
| <br>ДОКУМЕНТ ПОДПИСАН<br>ЭЛЕКТРОННОЙ ПОДПИСЬЮ | Сертификат: 00BV056B7401CB38D2B3576ACDC8425108<br>Владелец: ФЕДЕРАЛЬНАЯ СЛУЖБА ГОСУДАРСТВЕННОЙ<br>РЕГИСТРАЦИИ, КАДАСТРА И КАРТОГРАФИИ<br>Действителен: с 27.06.2023 по 19.09.2024 | инициалы, фамилия |
| полное наименование должности  |   |                   |

|  |                           |  |                          |
|--|---------------------------|--|--------------------------|
| Земельный участок  |                           |  |                          |
| вид объекта недвижимости   |                           |  |                          |
| Лист № 7 раздела 1   | Всего листов раздела 1: 9 | Всего разделов: 5  | Всего листов выписки: 18 |
| 28.08.2024г. № КУВИ-001/2024-216698135   |                           |  |                          |
| Кадастровый номер:   |                           | 55:36:030116:2545  |                          |
| Сведения о том, что земельный участок полностью расположен в границах зоны с особыми условиями использования территории, территории объекта культурного наследия, публичного сервитута:                                      |                           | государственных услуг и управлению государственным имуществом в сфере воздушного транспорта в отношении аэродрома Омск (Центральный) – Западно-сибирское межрегиональное территориальное управление воздушного транспорта федерального агентства воздушного транспорта (ЗС МТУ ВТ ФАВТ) (Далее согласование строительства ЗС МТУ ВТ ФАВТ); При отсутствии согласования строительства ЗС МТУ ВТ ФАВТ – наличие заключения старшего авиационного начальника аэродрома Омск (Центральный) об отсутствии влияния объекта на безопасность полетов, выданного на основании документа, подтверждающего отсутствие влияния объекта капитального строительства на безопасность полетов, специализированной организации, либо научно-исследовательским институтом гражданской авиации (аэронавигационное рассмотрение)., вид/наименование: Третья подзона приаэродромной территории аэродрома совместного базирования Омск (Центральный), тип: Охранная зона транспорта, дата решения: 19.08.2022, номер решения: 569-п, наименование ОГВ/ОМСУ: Федеральное агентство воздушного транспорта (РОСАВИАЦИЯ) |                          |
| Сведения о том, что земельный участок расположен в границах особой экономической зоны, территории опережающего развития, зоны территориального развития в Российской Федерации, игровой зоны:                                |                           | данные отсутствуют   |                          |
| Сведения о том, что земельный участок расположен в границах особо охраняемой природной территории, Байкальской природной территории и ее экологических зон, лесопарковом зеленом поясе, охотничьего угодья, лесничества:     |                           | данные отсутствуют   |                          |
| Сведения о расположении земельного участка и (или) расположенного на нем объекта недвижимости в границах территории, в отношении которой принято решение о резервировании земель для государственных или муниципальных нужд: |                           | данные отсутствуют   |                          |
| Сведения о результатах проведения государственного земельного надзора:   |                           | данные отсутствуют   |                          |
| Сведения о расположении земельного участка в границах территории, в отношении которой утвержден проект межевания территории:   |                           | данные отсутствуют   |                          |
| Условный номер земельного участка:   |                           | данные отсутствуют   |                          |

|   |  |                   |
|---|--|-------------------|
|  | ДОКУМЕНТ ПОДПИСАН<br>ЭЛЕКТРОННОЙ ПОДПИСЬЮ  |                   |
| Сертификат: 00ВВ056В7401СВ38D2В3576АСDС8425108                                      | Владелец: ФЕДЕРАЛЬНАЯ СЛУЖБА ГОСУДАРСТВЕННОЙ РЕГИСТРАЦИИ, КАДАСТРА И КАРТОГРАФИИ | инициалы, фамилия |
| Действителен: с 27.06.2023 по 19.09.2024  |  |                   |
| полное наименование должности   |  |                   |



|   |                           |   |                          |
|---|---------------------------|---|--------------------------|
| Земельный участок   |                           |   |                          |
| вид объекта недвижимости  |                           |   |                          |
| Лист № 8 раздела 1  | Всего листов раздела 1: 9 | Всего разделов: 5   | Всего листов выписки: 18 |
| 28.08.2024г. № КУВИ-001/2024-216698135  |                           |   |                          |
| Кадастровый номер:  |                           | 55:36:030116:2545   |                          |
| Сведения о принятии акта и (или) заключении договора, предусматривающих предоставление в соответствии с земельным законодательством исполнительным органом государственным органом власти или органом местного самоуправления, находящегося в государственной или муниципальной собственности земельного участка для строительства наемного дома социального использования или наемного дома коммерческого использования: |                           | данные отсутствуют  |                          |
| Сведения о том, что земельный участок или земельные участки образованы на основании решения об изъятии земельного участка и (или) расположенного на нем объекта недвижимости для государственных или муниципальных нужд:  |                           | данные отсутствуют  |                          |
| Сведения о том, что земельный участок образован из земель или земельного участка, государственная собственность на которые не разграничена:   |                           | Земельный участок образован из земель или земельного участка, государственная собственность на которые не разграничена. В соответствии с Федеральным законом от 25 октября 2001 г. № 137-ФЗ "О введении в действие Земельного кодекса Российской Федерации" орган Департамент имущественных отношений Администрации города Омска уполномочен на распоряжение таким земельным участком.  |                          |
| Сведения о наличии земельного спора о местоположении границ земельных участков:   |                           | данные отсутствуют  |                          |
| Статус записи об объекте недвижимости:  |                           | Сведения об объекте недвижимости имеют статус "актуальные"  |                          |
| Особые отметки:   |                           | Для данного земельного участка обеспечен доступ посредством земельного участка (земельных участков) с кадастровым номером (кадастровыми номерами): 55:36:030116:1676. Сведения об ограничениях права на объект недвижимости, обременениях данного объекта, не зарегистрированных в реестре прав, ограничений прав и обременений недвижимого имущества: вид ограничения (обременения): ограничения прав на земельный участок, предусмотренные статьей 56 Земельного кодекса Российской Федерации; срок действия: с 29.12.2023; реквизиты документа-основания: приказ "О внесении изменений в приложение к приказу Федерального агентства воздушного транспорта от 29 марта № 235-П "Об установлении приаэродромной территории аэродрома Омск (Центральный)" от 19.08.2022 № 569-П выдан: Федеральное агентство воздушного транспорта (РОСАВИАЦИЯ). вид ограничения (обременения): ограничения прав на земельный участок, предусмотренные статьей 56 Земельного кодекса Российской Федерации; срок действия: с 29.12.2023; реквизиты документа-основания: распоряжение "Об установлении зон санитарной охраны водозаборов АО "ОмскВодоканал" на р. Иртыш в городе Омске" от 29.11.2022 № 278 выдан: Министерство природных ресурсов и экологии Омской области. вид ограничения (обременения): |                          |



ДОКУМЕНТ ПОДПИСАН  
ЭЛЕКТРОННОЙ ПОДПИСЬЮ

Сертификат: 00ВВ056В7401СВ38Д2В3576АСДС8425108

Владелец: ФЕДЕРАЛЬНАЯ СЛУЖБА ГОСУДАРСТВЕННОЙ

РЕГИСТРАЦИИ, КАДАСТРА И КАРТОГРАФИИ

Действителен: с 27.06.2023 по 19.09.2024

полное наименование должности

инициалы, фамилия

|  |                           |   |                          |
|--|---------------------------|---|--------------------------|
| Земельный участок                      |                           |   |                          |
| вид объекта недвижимости               |                           |   |                          |
| Лист № 9 раздела 1                     | Всего листов раздела 1: 9 | Всего разделов: 5   | Всего листов выписки: 18 |
| 28.08.2024г. № КУВИ-001/2024-216698135 |                           |   |                          |
| Кадастровый номер:                     |                           | 55:36:030116:2545   |                          |
|  |                           | <p>ограничения прав на земельный участок, предусмотренные статьей 56 Земельного кодекса Российской Федерации; срок действия: с 29.12.2023; реквизиты документа-основания: приказ "О внесении изменений в приложение к приказу Федерального агентства воздушного транспорта от 29.03.2019 № 235-П "Об установлении приаэродромной территории аэродрома Омск (Цетральный)" от 19.08.2022 № 569-П выдан: Федеральное агентство воздушного транспорта (РОСАВИАЦИЯ). вид ограничения (обременения): ограничения прав на земельный участок, предусмотренные статьей 56 Земельного кодекса Российской Федерации; срок действия: с 29.12.2023; реквизиты документа-основания: приказ "О внесении изменений в приложение к приказу Федерального агентства воздушного транспорта от 29 марта № 235-П "Об установлении приаэродромной территории аэродрома Омск (Центральный)" от 19.08.2022 № 569-П выдан: Федеральное агентство воздушного транспорта (РОСАВИАЦИЯ). вид ограничения (обременения): ограничения прав на земельный участок, предусмотренные статьей 56 Земельного кодекса Российской Федерации; срок действия: с 29.12.2023; реквизиты документа-основания: приказ "О внесении изменений в приложение к приказу Федерального агентства воздушного транспорта от 29 марта № 235-П "Об установлении приаэродромной территории аэродрома Омск (Центральный)" от 19.08.2022 № 569-П выдан: Федеральное агентство воздушного транспорта (РОСАВИАЦИЯ). вид ограничения (обременения): ограничения прав на земельный участок, предусмотренные статьей 56 Земельного кодекса Российской Федерации; срок действия: с 29.12.2023; реквизиты документа-основания: распоряжение "Об установлении зон санитарной охраны водозаборов АО "ОмскВодоканал" на р. Иртыш в городе Омске" от 29.11.2022 № 278 выдан: Министерство природных ресурсов и экологии Омской области. вид ограничения (обременения): ограничения прав на земельный участок, предусмотренные статьей 56 Земельного кодекса Российской Федерации; срок действия: с 29.12.2023; реквизиты документа-основания: приказ "О внесении изменений в приложение к приказу Федерального агентства воздушного транспорта от 29 марта № 235-П "Об установлении приаэродромной территории аэродрома Омск (Центральный)" от 19.08.2022 № 569-п выдан: Федеральное агентство воздушного транспорта (РОСАВИАЦИЯ). Земельный участок подлежит снятию с государственного кадастрового учета по истечении пяти лет со дня его государственного кадастрового учета, если на него не будут зарегистрированы права. Сведения, необходимые для заполнения разделов: 2 - Сведения о зарегистрированных правах; 4 - Сведения о частях земельного участка, отсутствуют.</p> |                          |
| Получатель выписки:                    |                           | Администрация города Омска  |                          |



ДОКУМЕНТ ПОДПИСАН  
ЭЛЕКТРОННОЙ ПОДПИСЬЮ

Сертификат: 00ВВ056В7401СВ38D2В3576АСDС8425108

Владелец: ФЕДЕРАЛЬНАЯ СЛУЖБА ГОСУДАРСТВЕННОЙ  
РЕГИСТРАЦИИ, КАДАСТРА И КАРТОГРАФИИ  
Действителен: с 27.06.2023 по 19.09.2024

полное наименование должности

инициалы, фамилия



Выписка из Единого государственного реестра недвижимости об объекте недвижимости  
Описание местоположения земельного участка

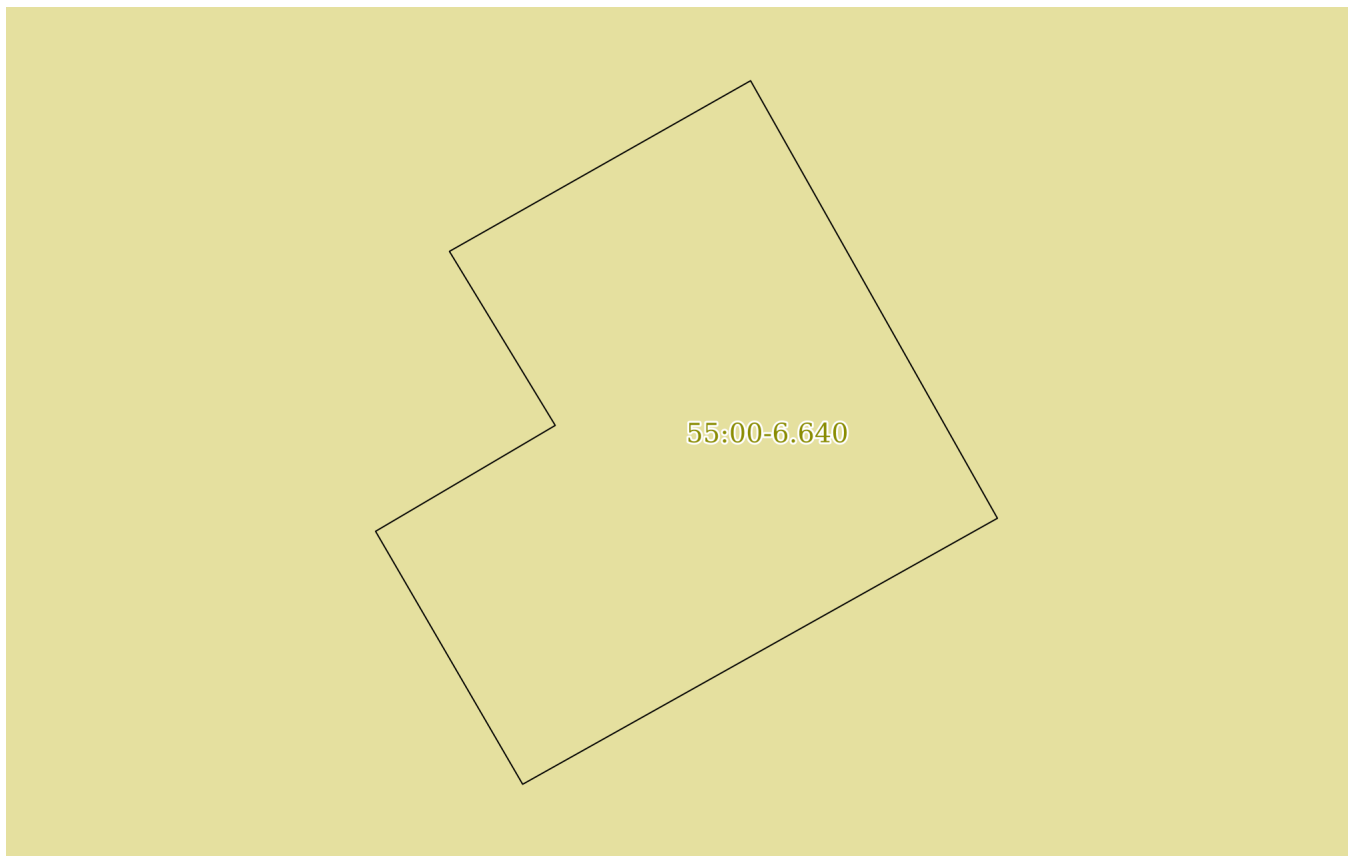
|                          |  |  |  |
|--------------------------|--|--|--|
| Земельный участок        |  |  |  |
| вид объекта недвижимости |  |  |  |

|                    |                           |                   |                          |
|--------------------|---------------------------|-------------------|--------------------------|
| Лист № 1 раздела 3 | Всего листов раздела 3: 1 | Всего разделов: 5 | Всего листов выписки: 18 |
|--------------------|---------------------------|-------------------|--------------------------|

28.08.2024г. № КУВИ-001/2024-216698135

Кадастровый номер: 55:36:030116:2545

План (чертеж, схема) земельного участка



Масштаб 1:600      Условные обозначения:

|                               |                   |  |
|-------------------------------|-------------------|--|
|                               |                   |  |
| полное наименование должности | инициалы, фамилия |  |



ДОКУМЕНТ ПОДПИСАН  
ЭЛЕКТРОННОЙ ПОДПИСЬЮ

Сертификат: 00ВВ056В7401СВ38D2В3576АСDС8425108  
Владелец: ФЕДЕРАЛЬНАЯ СЛУЖБА ГОСУДАРСТВЕННОЙ  
РЕГИСТРАЦИИ, КАДАСТРА И КАРТОГРАФИИ  
Действителен: с 27.06.2023 по 19.09.2024

## Выписка из Единого государственного реестра недвижимости об объекте недвижимости

## Описание местоположения земельного участка

|  |                             |                   |                          |
|--|-----------------------------|-------------------|--------------------------|
| Земельный участок                      |                             |                   |                          |
| вид объекта недвижимости               |                             |                   |                          |
| Лист № 1 раздела 3.1                   | Всего листов раздела 3.1: 1 | Всего разделов: 5 | Всего листов выписки: 18 |
| 28.08.2024г. № КУВИ-001/2024-216698135 |                             |                   |                          |
| Кадастровый номер:                     |                             | 55:36:030116:2545 |                          |

| Описание местоположения границ земельного участка |             |          |                   |                              |                                   |                                     |   |
|---|-------------|----------|-------------------|------------------------------|-----------------------------------|-------------------------------------|---|
| № п/п   | Номер точки |          | Дирекционный угол | Горизонтальное проложение, м | Описание закрепления на местности | Кадастровые номера смежных участков | Сведения об адресах правообладателей смежных земельных участков                       |
|   | начальная   | конечная |                   |                              |                                   |                                     |   |
| 1   | 2           | 3        | 4                 | 5                            | 6                                 | 7                                   | 8   |
| 1   | 1.1.1       | 1.1.2    | 240°43.7`         | 43.77                        | данные отсутствуют                | 55:36:030116:1676(1)                | данные отсутствуют  |
| 2   | 1.1.2       | 1.1.3    | 329°49.7`         | 23.54                        | данные отсутствуют                | 55:36:030116:83                     | г. Омск, ул. Загородная, дом №128   |
| 3   | 1.1.3       | 1.1.4    | 59°28.6`          | 16.77                        | данные отсутствуют                | 55:36:030116:84                     | Россия, Омская обл., Колосовский район, с. Крайчиково, ул. Молодежная, дом №10, кв. 1 |
| 4   | 1.1.4       | 1.1.5    | 328°42.4`         | 16.38                        | данные отсутствуют                | 55:36:030116:84                     | Россия, Омская обл., Колосовский район, с. Крайчиково, ул. Молодежная, дом №10, кв. 1 |
| 5   | 1.1.5       | 1.1.6    | 60°27.1`          | 27.84                        | данные отсутствуют                | данные отсутствуют                  | данные отсутствуют  |
| 6   | 1.1.6       | 1.1.1    | 150°34.8`         | 40.41                        | данные отсутствуют                | данные отсутствуют                  | данные отсутствуют  |

|                               |   |                   |
|-------------------------------|---|-------------------|
| полное наименование должности | <br>ДОКУМЕНТ ПОДПИСАН<br>ЭЛЕКТРОННОЙ ПОДПИСЬЮ  | инициалы, фамилия |
|                               | Сертификат: 00ВВ056В7401СВ38D2В3576АСDC8425108<br>Владелец: ФЕДЕРАЛЬНАЯ СЛУЖБА ГОСУДАРСТВЕННОЙ<br>РЕГИСТРАЦИИ, КАДАСТРА И КАРТОГРАФИИ<br>Действителен: с 27.06.2023 по 19.09.2024 |                   |

## Выписка из Единого государственного реестра недвижимости об объекте недвижимости

## Описание местоположения земельного участка

|  |                             |                   |                          |
|--|-----------------------------|-------------------|--------------------------|
| Земельный участок                      |                             |                   |                          |
| вид объекта недвижимости               |                             |                   |                          |
| Лист № 1 раздела 3.2                   | Всего листов раздела 3.2: 1 | Всего разделов: 5 | Всего листов выписки: 18 |
| 28.08.2024г. № КУВИ-001/2024-216698135 |                             |                   |                          |
| Кадастровый номер:                     |                             | 55:36:030116:2545 |                          |

| Сведения о характерных точках границы земельного участка |               |            |                                   |   |
|--|---------------|------------|-----------------------------------|---|
| Система координат МСК-55, зона 2                         |               |            |                                   |   |
| Номер точки  | Координаты, м |            | Описание закрепления на местности | Средняя квадратичная погрешность определения координат характерных точек границ земельного участка, м |
|  | X             | Y          |                                   |   |
| 1  | 2             | 3          | 4                                 | 5   |
| 1  | 491531.24     | 2150518.7  | -                                 | 0.1   |
| 2  | 491509.84     | 2150480.52 | -                                 | 0.1   |
| 3  | 491530.19     | 2150468.69 | -                                 | 0.1   |
| 4  | 491538.71     | 2150483.14 | -                                 | 0.1   |
| 5  | 491552.71     | 2150474.63 | -                                 | 0.1   |
| 6  | 491566.44     | 2150498.85 | -                                 | 0.1   |
| 1  | 491531.24     | 2150518.7  | -                                 | 0.1   |



ДОКУМЕНТ ПОДПИСАН  
ЭЛЕКТРОННОЙ ПОДПИСЬЮ

Сертификат: 00ВВ056В7401СВ38D2В3576АСDC8425108

Владелец: ФЕДЕРАЛЬНАЯ СЛУЖБА ГОСУДАРСТВЕННОЙ  
РЕГИСТРАЦИИ, КАДАСТРА И КАРТОГРАФИИ  
Действителен: с 27.06.2023 по 19.09.2024

полное наименование должности

инициалы, фамилия

## Выписка из Единого государственного реестра недвижимости об объекте недвижимости

## Сведения о частях земельного участка

|  |                             |                   |                          |
|--|-----------------------------|-------------------|--------------------------|
| Земельный участок                      |                             |                   |                          |
| вид объекта недвижимости               |                             |                   |                          |
| Лист № 1 раздела 4.1                   | Всего листов раздела 4.1: 6 | Всего разделов: 5 | Всего листов выписки: 18 |
| 28.08.2024г. № КУВИ-001/2024-216698135 |                             |                   |                          |
| Кадастровый номер:                     |                             | 55:36:030116:2545 |                          |

| Учетный номер части | Площадь, м2 | Содержание ограничения в использовании или ограничения права на объект недвижимости или обременения объекта недвижимости  |
|---------------------|-------------|---|
| 1                   | 2           | 3   |
|                     | Весь        | вид ограничения (обременения): ограничения прав на земельный участок, предусмотренные статьей 56 Земельного кодекса Российской Федерации; Срок действия: не установлен; реквизиты документа-основания: приказ "О внесении изменений в приложение к приказу Федерального агентства воздушного транспорта от 29 марта № 235-П "Об установлении приаэродромной территории аэродрома Омск (Центральный)" от 19.08.2022 № 569-П выдан: Федеральное агентство воздушного транспорта (РОСАВИАЦИЯ); Содержание ограничения (обременения): п. 3, ст. 47, Воздушного кодекса РФ (в редакции Федерального закона №135 от 01.07.2017 г.). На приаэродромной территории выделяются подзоны, в которых устанавливаются ограничения использования объектов недвижимости и осуществления деятельности.; Реестровый номер границы: 55:00-6.645; Вид объекта реестра границ: Зона с особыми условиями использования территории; Вид зоны по документу: Приаэродромная территория аэродрома гражданской авиации Омск (Центральный); Тип зоны: Охранная зона транспорта   |
|                     | Весь        | вид ограничения (обременения): ограничения прав на земельный участок, предусмотренные статьей 56 Земельного кодекса Российской Федерации; Срок действия: не установлен; реквизиты документа-основания: распоряжение "Об установлении зон санитарной охраны водозаборов АО "ОмскВодоканал" на р. Иртыш в городе Омске" от 29.11.2022 № 278 выдан: Министерство природных ресурсов и экологии Омской области; Содержание ограничения (обременения): В соответствии с Постановлением Министерства здравоохранения РФ от 14.03.2002 №10 "О введении в действие санитарных правил и норм "Зоны санитарной охраны источников водоснабжения и водопроводов питьевого назначения. САНПИН 2.1.4.1110-02" на территории зоны санитарной охраны поверхностных источников водоснабжения третьего пояса: - п. 3.3.2.1. - выявление объектов, загрязняющих источники водоснабжения, с разработкой конкретных водоохраных мероприятий, обеспеченных источниками финансирования, подрядными организациями и согласованных с центром государственного санитарно - эпидемиологического надзора; - п. 3.3.2.2. - регулирование отведения территории для нового строительства жилых, промышленных и сельскохозяйственных объектов, а также согласование изменений технологий действующих предприятий, связанных с повышением степени опасности загрязнения сточными водами источника водоснабжения; - п. 3.3.2.3. - недопущение отведения сточных вод в зоне водосбора источника водоснабжения, включая его притоки, не отвечающих гигиеническим требованиям к охране поверхностных вод; - п. 3.3.2.4. - все работы, в том числе добыча песка, гравия, дноуглубительные в пределах акватории ЗСО допускаются по согласованию с центром государственного |



ДОКУМЕНТ ПОДПИСАН  
ЭЛЕКТРОННОЙ ПОДПИСЬЮ

Сертификат: 00BV056B7401CB38D2B3576ACDC8425108

Владелец: ФЕДЕРАЛЬНАЯ СЛУЖБА ГОСУДАРСТВЕННОЙ

РЕГИСТРАЦИИ, КАДАСТРА И КАРТОГРАФИИ

Действителен: с 27.06.2023 по 19.09.2024

полное наименование должности

инициалы, фамилия

|                          |                             |                   |                          |
|--------------------------|-----------------------------|-------------------|--------------------------|
| Земельный участок        |                             |                   |                          |
| вид объекта недвижимости |                             |                   |                          |
| Лист № 2 раздела 4.1     | Всего листов раздела 4.1: 6 | Всего разделов: 5 | Всего листов выписки: 18 |

28.08.2024г. № КУВИ-001/2024-216698135

Кадастровый номер:

55:36:030116:2545

|      |   |  |
|------|---|--|
|      |   | санитарно-эпидемиологического надзора лишь при обосновании гидрологическими расчетами отсутствия ухудшения качества воды в створе водозабора; - п. 3.3.2.5. - п. 3.3.2.5. – использование химических методов борьбы с эвтрофикацией водоемов допускается при условии применения препаратов, имеющих положительное санитарно-эпидемиологическое заключение государственной санитарно-эпидемиологической службы Российской Федерации; - п. 3.3.2.6. - при наличии судоходства необходимо оборудование судов, дебаркадеров и брандвахт устройствами для сбора фановых и подсланевых вод и твердых отходов, оборудование на пристанях сливных станций и приемников для сбора твердых отходов.; Реестровый номер границы: 55:00-6.611; Вид объекта реестра границ: Зона с особыми условиями использования территории; Вид зоны по документу: Третий пояс зоны санитарной охраны водозабора АО "ОмскВодоканал" на р. Иртыш в мкр. "Крутая Горка" Октябрьского административного округа г. Омска; Тип зоны: Зона санитарной охраны источников водоснабжения и водопроводов питьевого назначения |
| Весь | вид ограничения (обременения): ограничения прав на земельный участок, предусмотренные статьей 56 Земельного кодекса Российской Федерации; Срок действия: не установлен; реквизиты документа-основания: приказ "О внесении изменений в приложение к приказу Федерального агентства воздушного транспорта от 29.03.2019 № 235-П "Об установлении приаэродромной территории аэродрома Омск (Центральный)" от 19.08.2022 № 569-П выдан: Федеральное агентство воздушного транспорта (РОСАВИАЦИЯ); Содержание ограничения (обременения): В границах пятой подзоны аэродрома Омск (Центральный) запрещается размещение опасных производственных объектов, функционирование которых может повлиять на безопасность полетов воздушных судов. п. 3, ст. 47, Воздушного кодекса РФ (в редакции Федерального закона №135 от 01.07.2017 г.)<br>Примечание (5*): Оценка влияния функционирования опасного производственного объекта на безопасность полетов воздушных судов выполняется на основании определения возможных последствий промышленных аварий с выбросом опасных веществ и их воздействия на осуществление полетов воздушных судов, полученных на основании расчета зон распространения опасных факторов аварии, применительно к опасному производственному объекту относительно схем маневрирования воздушных судов аэродрома Омск (Центральный). Старшим авиационным начальником аэродрома Омск (Центральный) выносятся решение об отсутствии/наличии влияния функционирования опасного производственного объекта на безопасность полетов воздушных судов на основании выполненной оценки. Примечание (5**): Объекты признаются не влияющими на безопасность полетов воздушных судов в случае, если на опасном производственном объекте: количество опасного вещества или опасных веществ, которые одновременно находятся или могут находиться, в соответствии с таблицами 1 и 2 приложения 2 Федерального закона от 21 июля 1997 г. № 116-ФЗ «О промышленной безопасности» не превышает 1 тонны и (или) на территории отсутствуют газораспределительные станции, сети газораспределения и сети газопотребления среднего (от 0,05 до 0,3 МПа) и высокого давления (от 0,3 до 0,6 и от 0,6 до 1,2 МПа). Примечание (5***): Для объектов недвижимости, права на которые возникли у граждан или юридических лиц до установления приаэродромной территории, в случае установления комиссией аэродрома факта потенциально возможного влияния функционирования опасного производственного объекта на безопасность полетов |  |



ДОКУМЕНТ ПОДПИСАН  
ЭЛЕКТРОННОЙ ПОДПИСЬЮ

Сертификат: 00BV056B7401CB38D2B3576ACDC8425108

Владелец: ФЕДЕРАЛЬНАЯ СЛУЖБА ГОСУДАРСТВЕННОЙ

РЕГИСТРАЦИИ, КАДАСТРА И КАРТОГРАФИИ

Действителен: с 27.06.2023 по 19.09.2024

полное наименование должности

инициалы, фамилия

|                          |                             |                   |                          |
|--------------------------|-----------------------------|-------------------|--------------------------|
| Земельный участок        |                             |                   |                          |
| вид объекта недвижимости |                             |                   |                          |
| Лист № 3 раздела 4.1     | Всего листов раздела 4.1: 6 | Всего разделов: 5 | Всего листов выписки: 18 |

28.08.2024г. № КУВИ-001/2024-216698135

Кадастровый номер: 55:36:030116:2545

|      |  |  |
|------|--|--|
|      |  | воздушных судов старшим авиационным начальником предпринимаются меры по устранению нарушений установленных на приаэродромной территории, ограничению использования объектов недвижимости и осуществления деятельности в соответствии с действующим законодательством. По факту предоставления правообладателем объекта обоснования об отсутствии влияния последствий промышленных аварий с выбросом опасных веществ на осуществление полетов воздушных судов, выполненного на основании расчета зон распространения опасных факторов аварии, применительно к опасному производственному, старшим авиационным начальником аэродрома Омск (Центральный) выносится решение об отсутствии влияния функционирования опасного производственного объекта на безопасность полетов воздушных судов.; Реестровый номер границы: 55:00-6.640; Вид объекта реестра границ: Зона с особыми условиями использования территории; Вид зоны по документу: Пятая подзона приаэродромной территории аэродрома совместного базирования Омск (Центральный); Тип зоны: Охранная зона транспорта  |
| Весь |  | вид ограничения (обременения): ограничения прав на земельный участок, предусмотренные статьей 56 Земельного кодекса Российской Федерации; Срок действия: не установлен; реквизиты документа-основания: приказ "О внесении изменений в приложение к приказу Федерального агентства воздушного транспорта от 29 марта № 235-П "Об установлении приаэродромной территории аэродрома Омск (Центральный)" от 19.08.2022 № 569-П выдан: Федеральное агентство воздушного транспорта (РОСАВИАЦИЯ); Содержание ограничения (обременения): В границах секторов четвертой подзоны запрещается размещение зданий, строений, сооружений и других объектов, предельная абсолютная высота которых превышает высоту. пп.4, п. 3, ст. 47 Воздушного кодекса РФ (в редакции Федерального закона №135 от 01.07.2017 г.). Четвертая подзона, в которой запрещается размещать объекты, создающие помехи в работе наземных объектов средств и систем обслуживания воздушного движения, навигации, посадки и связи, предназначенных для организации воздушного движения и расположенных вне первой подзоны.; Реестровый номер границы: 55:00-6.619; Вид объекта реестра границ: Зона с особыми условиями использования территории; Вид зоны по документу: Четвертая подзона приаэродромной территории аэродрома гражданской авиации Омск (Центральный); Тип зоны: Охранная зона транспорта |
| Весь |  | вид ограничения (обременения): ограничения прав на земельный участок, предусмотренные статьей 56 Земельного кодекса Российской Федерации; Срок действия: не установлен; реквизиты документа-основания: приказ "О внесении изменений в приложение к приказу Федерального агентства воздушного транспорта от 29 марта № 235-П "Об установлении приаэродромной территории аэродрома Омск (Центральный)" от 19.08.2022 № 569-П выдан: Федеральное агентство воздушного транспорта (РОСАВИАЦИЯ); Содержание ограничения (обременения): п. 3, ст. 47, Воздушного кодекса РФ (в редакции Федерального закона №135 от 01.07.2017 .; п. 4.14 СП 19.13330.2019 «Сельскохозяйственные предприятия. Планировочная организация земельного участка». В пределах шестой подзоны запрещено размещение объектов, способствующих привлечению и массовому скоплению птиц: зернохранилищ и предприятий по переработке зерна (элеваторы, мельницы); предприятий по производству кормов открытого типа; звероводческих ферм; скотобоен; свинарников; коровников; птицеферм; звероферм; свалок и любых  |



ДОКУМЕНТ ПОДПИСАН  
ЭЛЕКТРОННОЙ ПОДПИСЬЮ

Сертификат: 00ВВ056В7401СВ38Д2В3576АСДС8425108

Владелец: ФЕДЕРАЛЬНАЯ СЛУЖБА ГОСУДАРСТВЕННОЙ

РЕГИСТРАЦИИ, КАДАСТРА И КАРТОГРАФИИ

Действителен: с 27.06.2023 по 19.09.2024

полное наименование должности

инициалы, фамилия

|                          |                             |                   |                          |
|--------------------------|-----------------------------|-------------------|--------------------------|
| Земельный участок        |                             |                   |                          |
| вид объекта недвижимости |                             |                   |                          |
| Лист № 4 раздела 4.1     | Всего листов раздела 4.1: 6 | Всего разделов: 5 | Всего листов выписки: 18 |

28.08.2024г. № КУВИ-001/2024-216698135

Кадастровый номер: 55:36:030116:2545

|      |  |   |
|------|--|---|
|      |  | <p>объектов обращения с твердыми коммунальными отходам (далее – ТКО) за исключением мест (контейнерных площадок) накопления ТКО, созданных и эксплуатируемых в соответствии с санитарными требованиями и объектов по обработке, утилизации, обезвреживанию ТКО, размещенных в крытых сооружениях; скотомогильников и других объектов и (или) осуществление видов деятельности, способствующих массовому скоплению птиц, в соответствии с законодательством Российской Федерации. Примечание (6*): Допускается осуществление деятельности и сохранение существующих в границах шестой подзоны объектов, их эксплуатация (в том числе капитальный ремонт, модернизация, техническое перевооружение, реконструкция, рекультивация, ликвидация) по согласованию со старшим авиационным начальником аэродрома Омск (Центральный) при условии проведения мероприятий по предупреждению скопления птиц на данных объектах в соответствии с требованиями законодательства РФ с учетом эколого-орнитологических заключений в соответствии с законодательством РФ.; Реестровый номер границы: 55:00-6.617; Вид объекта реестра границ: Зона с особыми условиями использования территории; Вид зоны по документу: Шестая подзона приаэродромной территории аэродрома совместного базирования Омск (Центральный); Тип зоны: Охранная зона транспорта</p>  |
| Весь |  | <p>вид ограничения (обременения): ограничения прав на земельный участок, предусмотренные статьей 56 Земельного кодекса Российской Федерации; Срок действия: не установлен; реквизиты документа-основания: распоряжение "Об установлении зон санитарной охраны водозаборов АО "ОмскВодоканал" на р. Иртыш в городе Омске" от 29.11.2022 № 278 выдан: Министерство природных ресурсов и экологии Омской области; Содержание ограничения (обременения): В соответствии с Постановлением Министерства здравоохранения РФ от 14.03.2002 №10 "О введении в действие санитарных правил и норм "Зоны санитарной охраны источников водоснабжения и водопроводов питьевого назначения. САНПИН 2.1.4.1110-02" на территории ЗСО поверхностных источников водоснабжения 2 пояса: - п. 3.2.2.4. -запрещается размещение складов горюче - смазочных материалов, ядохимикатов и минеральных удобрений, накопителей промстоков, шламоохранилищ и других объектов, обуславливающих опасность химического загрязнения подземных вод; - п. 3.2.3.1. не допускается: - размещение кладбищ, скотомогильников, полей ассенизации, полей фильтрации, навозохранилищ, силосных траншей, животноводческих и птицеводческих предприятий и других объектов, обуславливающих опасность микробного загрязнения подземных вод; - применение удобрений и ядохимикатов; - рубка леса главного пользования и реконструкции; - п. 3.2.3.2. -выполнение мероприятий по санитарному благоустройству территории населенных пунктов и других объектов (оборудование канализацией, устройство водонепроницаемых выгребов, организация отвода поверхностного стока и др.); - п. 3.3.2.1. -выявление объектов, загрязняющих источники водоснабжения, с разработкой конкретных водоохраных мероприятий, обеспеченных источниками финансирования, подрядными организациями и согласованных с центром государственного санитарно -эпидемиологического надзора; - п. 3.3.2.2. -регулирование отведения территории для нового строительства жилых, промышленных и сельскохозяйственных объектов, а также согласование изменений технологий действующих предприятий,</p> |



ДОКУМЕНТ ПОДПИСАН  
ЭЛЕКТРОННОЙ ПОДПИСЬЮ

Сертификат: 00WB056B7401CB38D2B3576ACDC8425108

Владелец: ФЕДЕРАЛЬНАЯ СЛУЖБА ГОСУДАРСТВЕННОЙ

РЕГИСТРАЦИИ, КАДАСТРА И КАРТОГРАФИИ

Действителен: с 27.06.2023 по 19.09.2024

полное наименование должности

инициалы, фамилия



|                          |                             |                   |                          |
|--------------------------|-----------------------------|-------------------|--------------------------|
| Земельный участок        |                             |                   |                          |
| вид объекта недвижимости |                             |                   |                          |
| Лист № 5 раздела 4.1     | Всего листов раздела 4.1: 6 | Всего разделов: 5 | Всего листов выписки: 18 |

28.08.2024г. № КУВИ-001/2024-216698135

Кадастровый номер:

55:36:030116:2545

|      |   |
|------|---|
|      | <p>связанных с повышением степени опасности загрязнения сточными водами источника водоснабжения. - п. 3.3.2.3. -не допускается отведение сточных вод в зоне водосбора источника водоснабжения, включая его притоки, не отвечающих гигиеническим требованиям к охране поверхностных вод; - п. 3.3.2.4. -все работы, в том числе добыча песка, гравия, донноуглубительные, в пределах акватории зоны санитарной охраны допускаются по согласованию с центром государственного санитарно - эпидемиологического надзора лишь при обосновании гидрологическими расчетами отсутствия ухудшения качества воды в створе водозабора; - п. 3.3.2.5. -использование химических методов борьбы с эвтрофикацией водоемов допускается при условии применения препаратов, имеющих положительное санитарно - эпидемиологическое заключение государственной санитарно - эпидемиологической службы Российской Федерации; - п. 3.3.2.6. -при наличии судоходства необходимо оборудование судов, дебаркадеров и брандвахт устройствами для сбора фановых и подсланевых вод и твердых отходов; оборудование на пристанях сливных станций и приемников для сбора твердых отходов; - п. 3.3.3.1. -не производятся рубки леса главного пользования и реконструкции, а также закрепление за лесозаготовительными предприятиями древесины на корню и лесосечного фонда долгосрочного пользования. (допускаются только рубки ухода и санитарные рубки леса); - п. 3.3.3.2. -запрещено расположение стойбищ и выпас скота, а также всякое другое использование водоема и земельных участков, лесных угодий в пределах прибрежной полосы шириной не менее 500 м, которое может привести к ухудшению качества или уменьшению количества воды источника водоснабжения; - п. 3.3.3.3. -использование источников водоснабжения в пределах 2 пояса зоны санитарной охраны для купания, туризма, водного спорта и рыбной ловли допускается в установленных местах при условии соблюдения гигиенических требований к охране поверхностных вод, а также гигиенических требований к зонам рекреации водных объектов; - п. 3.3.3.4. -в границах 2 пояса ЗСО запрещается сброс промышленных, сельскохозяйственных, городских и ливневых сточных вод, содержание в которых химических веществ и микроорганизмов превышает установленные санитар. правилами гигиенические нормативы качества воды. - п. 3.3.3.5. -границы 2 пояса ЗСО на пересечении дорог, пешеходных троп и пр. обозначаются столбами со спец. знаками; Реестровый номер границы: 55:00-6.607; Вид объекта реестра границ: Зона с особыми условиями использования территории; Вид зоны по документу: Второй пояс зоны санитарной охраны водозабора АО "ОмскВодоканал" на р. Иртыш в мкр. "Крутая Горка" Октябрьского административного округа г. Омска; Тип зоны: Зона санитарной охраны источников водоснабжения и водопроводов питьевого назначения</p> |
| Весь | <p>вид ограничения (обременения): ограничения прав на земельный участок, предусмотренные статьей 56 Земельного кодекса Российской Федерации; Срок действия: не установлен; реквизиты документа-основания: приказ "О внесении изменений в приложение к приказу Федерального агентства воздушного транспорта от 29 марта № 235-П "Об установлении приаэродромной территории аэродрома Омск (Центральный)" от 19.08.2022 № 569-п выдан: Федеральное агентство воздушного транспорта (РОСАВИАЦИЯ); Содержание ограничения (обременения): В границах секторов третьей подзоны запрещается размещение зданий, строений, сооружений и других объектов, предельная абсолютная высота которых превышает высоту ограничительных</p>   |



ДОКУМЕНТ ПОДПИСАН  
ЭЛЕКТРОННОЙ ПОДПИСЬЮ

Сертификат: 00ВВ056В7401СВ38Д2В3576АСДС8425108

Владелец: ФЕДЕРАЛЬНАЯ СЛУЖБА ГОСУДАРСТВЕННОЙ

РЕГИСТРАЦИИ, КАДАСТРА И КАРТОГРАФИИ

Действителен: с 27.06.2023 по 19.09.2024

полное наименование должности

инициалы, фамилия



Земельный участок

вид объекта недвижимости

Лист № 6 раздела 4.1

Всего листов раздела 4.1: 6

Всего разделов: 5

Всего листов выписки: 18

28.08.2024г. № КУВИ-001/2024-216698135

Кадастровый номер:

55:36:030116:2545

поверхностей аэродрома.п.3, п.3, ст. 47, Воздушного кодекса РФ (в редакции Федерального закона №135 от 01.07.2017 г.). Приложение 7 «Поверхности ограничений препятствий» ФАП «Требования, предъявляемые к аэродромам, предназначенным для взлета, посадки, руления и стоянки гражданских воздушных судов» (утверждены приказом Министерства транспорта РФ от 25 августа 2015 г. № 262). Разрешается размещение объектов, высота которых превышает установленные ограничения в секторе третьей подзоны ПАТ при наличии выданных до 01.09.2022 документов: согласования строительства объекта федеральным органом исполнительной власти, осуществляющим функции по оказанию государственных услуг и управлению государственным имуществом в сфере воздушного транспорта в отношении аэродрома Омск (Центральный) – Западно-сибирское межрегиональное территориальное управление воздушного транспорта федерального агентства воздушного транспорта (ЗС МТУ ВТ ФАВТ) (Далее согласование строительства ЗС МТУ ВТ ФАВТ); При отсутствии согласования строительства ЗС МТУ ВТ ФАВТ – наличие заключения старшего авиационного начальника аэродрома Омск (Центральный) об отсутствии влияния объекта на безопасность полетов, выданного на основании документа, подтверждающего отсутствие влияния объекта капитального строительства на безопасность полетов, специализированной организации, либо научно-исследовательским институтом гражданской авиации (аэронавигационное рассмотрение).; Реестровый номер границы: 55:00-6.620; Вид объекта реестра границ: Зона с особыми условиями использования территории; Вид зоны по документу: Третья подзона приаэродромной территории аэродрома совместного базирования Омск (Центральный); Тип зоны: Охранная зона транспорта



ДОКУМЕНТ ПОДПИСАН  
ЭЛЕКТРОННОЙ ПОДПИСЬЮ

Сертификат: 00ВВ056В7401СВ38D2В3576АСDC8425108

Владелец: ФЕДЕРАЛЬНАЯ СЛУЖБА ГОСУДАРСТВЕННОЙ  
РЕГИСТРАЦИИ, КАДАСТРА И КАРТОГРАФИИ  
Действителен: с 27.06.2023 по 19.09.2024

полное наименование должности

инициалы, фамилия

**Филиал публично-правовой компании "Роскадастр" по Омской области**  
полное наименование органа регистрации прав  
**Выписка из Единого государственного реестра недвижимости об объекте недвижимости**

Приложение № 2  
к извещению № 141 о проведении  
электронного аукциона на право  
заключения договоров аренды  
земельных участков

**Сведения о характеристиках объекта недвижимости**

На основании запроса от 28.08.2024, поступившего на рассмотрение 28.08.2024, сообщаем, что согласно записям Единого государственного реестра недвижимости:


Раздел 1 Лист 1

|                                 |  |  |  |
|---------------------------------|--|--|--|
| <b>Земельный участок</b>        |  |  |  |
| <b>вид объекта недвижимости</b> |  |  |  |

|                    |                           |                   |                          |
|--------------------|---------------------------|-------------------|--------------------------|
| Лист № 1 раздела 1 | Всего листов раздела 1: 5 | Всего разделов: 7 | Всего листов выписки: 13 |
|--------------------|---------------------------|-------------------|--------------------------|

|  |                   |
|--|-------------------|
| 28.08.2024г. № КУВИ-001/2024-216698150 |                   |
| Кадастровый номер:                     | 55:36:190139:2422 |
| Номер кадастрового квартала:           | 55:36:190139      |
| Дата присвоения кадастрового номера:   | 18.11.2021        |

|  |  |
|--|--|
| Ранее присвоенный государственный учетный номер:   | данные отсутствуют   |
| Местоположение:  | Местоположение установлено относительно ориентира, расположенного за пределами участка. Ориентир жилой дом в 615 метрах юго-восточнее. Почтовый адрес ориентира: Российская Федерация, Омская область, город Омск, Кировский административный округ, улица 1-я Лесоперевалка, дом 6. |
| Площадь:   | 573 +/- 8  |
| Кадастровая стоимость, руб.:   | 471349.8   |
| Кадастровые номера расположенных в пределах земельного участка объектов недвижимости:                        | данные отсутствуют   |
| Кадастровые номера объектов недвижимости, из которых образован объект недвижимости:                          | данные отсутствуют   |
| Кадастровые номера образованных объектов недвижимости:   | данные отсутствуют   |
| Категория земель:  | Земли населенных пунктов   |
| Виды разрешенного использования:   | для индивидуального жилищного строительства (код 2.1)  |
| Сведения о кадастровом инженере:   | Иванилова Екатерина Анатольевна, СНИЛС 112-960-497 51, договор на выполнение кадастровых работ от 29.03.2021 № 16, дата завершения кадастровых работ: 15.11.2021   |
| Сведения о лесах, водных объектах и об иных природных объектах, расположенных в пределах земельного участка: | данные отсутствуют   |

|                               |   |                   |
|-------------------------------|---|-------------------|
| полное наименование должности | <br><b>ДОКУМЕНТ ПОДПИСАН</b><br><b>ЭЛЕКТРОННОЙ ПОДПИСЬЮ</b><br>Сертификат: 00ВВ056В7401СВ38D2В3576АСDС8425108<br>Владелец: ФЕДЕРАЛЬНАЯ СЛУЖБА ГОСУДАРСТВЕННОЙ<br>РЕГИСТРАЦИИ, КАДАСТРА И КАРТОГРАФИИ<br>Действителен: с 27.06.2023 по 19.09.2024 | инициалы, фамилия |
|                               |   |                   |

|   |                           |  |                          |
|---|---------------------------|--|--------------------------|
| Земельный участок   |                           |  |                          |
| вид объекта недвижимости  |                           |  |                          |
| Лист № 2 раздела 1  | Всего листов раздела 1: 5 | Всего разделов: 7  | Всего листов выписки: 13 |
| 28.08.2024г. № КУВИ-001/2024-216698150  |                           |  |                          |
| Кадастровый номер:  |                           | 55:36:190139:2422  |                          |
| Сведения о том, что земельный участок полностью расположен в границах зоны с особыми условиями использования территории, территории объекта культурного наследия, публичного сервитута: |                           | <p>Земельный участок полностью расположен в границах зоны с реестровым номером 55:00-6.617 от 12.12.2022, ограничение использования земельного участка в пределах зоны: п. 3, ст. 47, Воздушного кодекса РФ (в редакции Федерального закона №135 от 01.07.2017 .; п. 4.14 СП 19.13330.2019 «Сельскохозяйственные предприятия. Планировочная организация земельного участка»). В пределах шестой подзоны запрещено размещение объектов, способствующих привлечению и массовому скоплению птиц: зернохранилищ и предприятий по переработке зерна (элеваторы, мельницы); предприятий по производству кормов открытого типа; звероводческих ферм; скотобоен; свинарников; коровников; птицеферм; звероферм; свалок и любых объектов обращения с твердыми коммунальными отходам (далее – ТКО) за исключением мест (контейнерных площадок) накопления ТКО, созданных и эксплуатируемых в соответствии с санитарными требованиями и объектов по обработке, утилизации, обезвреживанию ТКО, размещенных в крытых сооружениях; скотомогильников и других объектов и (или) осуществление видов деятельности, способствующих массовому скоплению птиц, в соответствии с законодательством Российской Федерации. Примечание (6*): Допускается осуществление деятельности и сохранение существующих в границах шестой подзоны объектов, их эксплуатация (в том числе капитальный ремонт, модернизация, техническое перевооружение, реконструкция, рекультивация, ликвидация) по согласованию со старшим авиационным начальником аэродрома Омск (Центральный) при условии проведения мероприятий по предупреждению скопления птиц на данных объектах в соответствии с требованиями законодательства РФ с учетом эколого-орнитологических заключений в соответствии с законодательством РФ., вид/наименование: Шестая подзона приаэродромной территории аэродрома совместного базирования Омск (Центральный), тип: Охранная зона транспорта, дата решения: 19.08.2022, номер решения: 569-П, наименование ОГВ/ОМСУ: Федеральное агентство воздушного транспорта (РОСАВИАЦИЯ) Земельный участок полностью расположен в границах зоны с реестровым номером 55:00-6.612 от 01.12.2022, ограничение использования земельного участка в пределах зоны: В соответствии с Постановлением Министерства здравоохранения РФ от 14.03.2002 №10 "О введении в действие санитарных правил и норм "Зоны санитарной охраны источников водоснабжения и водопроводов питьевого назначения. САНПИН 2.1.4.1110-02" на территории зоны санитарной охраны поверхностных источников водоснабжения третьего пояса: - п. 3.3.2.1. - выявление объектов, загрязняющих источники водоснабжения, с разработкой конкретных водоохраных мероприятий, обеспеченных источниками финансирования, подрядными организациями и согласованных с центром государственного санитарно - эпидемиологического надзора; - п. 3.3.2.2. – регулирование отведения территории для нового строительства жилых, промышленных и сельскохозяйственных объектов, а также согласование изменений</p> |                          |



ДОКУМЕНТ ПОДПИСАН  
ЭЛЕКТРОННОЙ ПОДПИСЬЮ

Сертификат: 00BV056B7401CB38D2B3576ACDC8425108

Владелец: ФЕДЕРАЛЬНАЯ СЛУЖБА ГОСУДАРСТВЕННОЙ

РЕГИСТРАЦИИ, КАДАСТРА И КАРТОГРАФИИ

Действителен: с 27.06.2023 по 19.09.2024

ПОЛНОЕ НАИМЕНОВАНИЕ ДОЛЖНОСТИ

инициалы, фамилия

|  |                           |  |                          |
|--|---------------------------|--|--------------------------|
| Земельный участок  |                           |  |                          |
| вид объекта недвижимости   |                           |  |                          |
| Лист № 3 раздела 1   | Всего листов раздела 1: 5 | Всего разделов: 7  | Всего листов выписки: 13 |
| 28.08.2024г. № КУВИ-001/2024-216698150   |                           |  |                          |
| Кадастровый номер:   |                           | 55:36:190139:2422  |                          |
| Сведения о том, что земельный участок полностью расположен в границах зоны с особыми условиями использования территории, территории объекта культурного наследия, публичного сервитута:                                      |                           | технологий действующих предприятий, связанных с повышением степени опасности загрязнения сточными водами источника водоснабжения; - п. 3.3.2.3. - недопущение отведения сточных вод в зоне водосбора источника водоснабжения, включая его притоки, не отвечающих гигиеническим требованиям к охране поверхностных вод; - п. 3.3.2.4. - все работы, в том числе добыча песка, гравия, дноуглубительные в пределах акватории ЗСО допускаются по согласованию с центром государственного санитарно-эпидемиологического надзора лишь при обосновании гидрологическими расчетами отсутствия ухудшения качества воды в створе водозабора; - п. 3.3.2.5. – использование химических методов борьбы с эвтрофикацией водоемов допускается при условии применения препаратов, имеющих положительное санитарно-эпидемиологическое заключение государственной санитарно-эпидемиологической службы Российской Федерации; - п. 3.3.2.6. – при наличии судоходства необходимо оборудование судов, дебаркадеров и брандвахт устройствами для сбора фановых и подсланевых вод и твердых отходов, оборудование на пристанях сливных станций и приемников для сбора твердых отходов., вид/наименование: Третий пояс зоны санитарной охраны водозабора "Падь" АО "ОмскВодоканал" на р. Иртыш, тип: Зона санитарной охраны источников водоснабжения и водопроводов питьевого назначения, дата решения: 29.11.2022, номер решения: 278, наименование ОГВ/ОМСУ: Министерство природных ресурсов и экологии Омской области |                          |
| Сведения о том, что земельный участок расположен в границах особой экономической зоны, территории опережающего развития, зоны территориального развития в Российской Федерации, игорной зоны:                                |                           | данные отсутствуют   |                          |
| Сведения о том, что земельный участок расположен в границах особо охраняемой природной территории, Байкальской природной территории и ее экологических зон, лесопарковом зеленом поясе, охотничьего угодья, лесничества:     |                           | данные отсутствуют   |                          |
| Сведения о расположении земельного участка и (или) расположенного на нем объекта недвижимости в границах территории, в отношении которой принято решение о резервировании земель для государственных или муниципальных нужд: |                           | данные отсутствуют   |                          |
| Сведения о результатах проведения государственного земельного надзора:   |                           | данные отсутствуют   |                          |
| Сведения о расположении земельного участка в границах территории, в отношении которой утвержден проект межевания территории:   |                           | данные отсутствуют   |                          |
| Условный номер земельного участка:   |                           | данные отсутствуют   |                          |



ДОКУМЕНТ ПОДПИСАН  
ЭЛЕКТРОННОЙ ПОДПИСЬЮ

Сертификат: 00ВВ056В7401СВ38D2В3576АСDС8425108

Владелец: ФЕДЕРАЛЬНАЯ СЛУЖБА ГОСУДАРСТВЕННОЙ  
РЕГИСТРАЦИИ, КАДАСТРА И КАРТОГРАФИИ  
Действителен: с 27.06.2023 по 19.09.2024

полное наименование должности

инициалы, фамилия

|   |                           |   |                          |
|---|---------------------------|---|--------------------------|
| Земельный участок   |                           |   |                          |
| вид объекта недвижимости  |                           |   |                          |
| Лист № 4 раздела 1  | Всего листов раздела 1: 5 | Всего разделов: 7   | Всего листов выписки: 13 |
| 28.08.2024г. № КУВИ-001/2024-216698150  |                           |   |                          |
| Кадастровый номер:  |                           | 55:36:190139:2422   |                          |
| Сведения о принятии акта и (или) заключении договора, предусматривающих предоставление в соответствии с земельным законодательством исполнительным органом государственным органом власти или органом местного самоуправления, находящегося в государственной или муниципальной собственности земельного участка для строительства наемного дома социального использования или наемного дома коммерческого использования: |                           | данные отсутствуют  |                          |
| Сведения о том, что земельный участок или земельные участки образованы на основании решения об изъятии земельного участка и (или) расположенного на нем объекта недвижимости для государственных или муниципальных нужд:  |                           | данные отсутствуют  |                          |
| Сведения о том, что земельный участок образован из земель или земельного участка, государственная собственность на которые не разграничена:   |                           | Земельный участок образован из земель или земельного участка, государственная собственность на которые не разграничена. В соответствии с Федеральным законом от 25 октября 2001 г. № 137-ФЗ "О введении в действие Земельного кодекса Российской Федерации" орган Администрации г. Омска уполномочен на распоряжение таким земельным участком.  |                          |
| Сведения о наличии земельного спора о местоположении границ земельных участков:   |                           | данные отсутствуют  |                          |
| Статус записи об объекте недвижимости:  |                           | Сведения об объекте недвижимости имеют статус "актуальные"  |                          |
| Особые отметки:   |                           | Сведения об ограничениях права на объект недвижимости, обременениях данного объекта, не зарегистрированных в реестре прав, ограничениях прав и обременениях недвижимого имущества: вид ограничения (обременения): ограничения прав на земельный участок, предусмотренные статьей 56 Земельного кодекса Российской Федерации; срок действия: с 18.11.2021; реквизиты документа-основания: справка по данным бухгалтерского учета, по состоянию на 01.10.2014 о числящихся объектах основных средств на балансе ОАО «МРСК Сибири» от 21.10.2014 № 1.5/04-56/15489-исх выдан: Филиал ОАО "МРСК Сибири" - "Омскэнерго"; письмо об изменении фирменного наименования Общества от 20.07.2015 № 1/01/2878исх выдан: ПАО "МРСК-Сибири"; доверенность от 09.09.2015 № 5-2040 выдан: ПАО "МРСК Сибири"; сопроводительное письмо от 12.11.2015 № б/н выдан: Представитель ПАО «МРСК Сибири» А.В. Ластушкина; о порядке установления охранных зон объектов электросетевого хозяйства и особых условий использования земельных участков, расположенных в границах таких зон от 24.02.2009 № 160 выдан: Правительство РФ; карта (план) от 23.06.2015 № б/н выдан: Омский филиал ФГУП «Ростехинвентаризация — Федеральное БТИ». вид ограничения (обременения): ограничения прав на |                          |



ДОКУМЕНТ ПОДПИСАН  
ЭЛЕКТРОННОЙ ПОДПИСЬЮ

Сертификат: 00ВВ056В7401СВ38D2В3576АСDС8425108

Владелец: ФЕДЕРАЛЬНАЯ СЛУЖБА ГОСУДАРСТВЕННОЙ  
РЕГИСТРАЦИИ, КАДАСТРА И КАРТОГРАФИИ  
Действителен: с 27.06.2023 по 19.09.2024

полное наименование должности

инициалы, фамилия

|  |                           |  |                          |
|--|---------------------------|--|--------------------------|
| Земельный участок                      |                           |  |                          |
| вид объекта недвижимости               |                           |  |                          |
| Лист № 5 раздела 1                     | Всего листов раздела 1: 5 | Всего разделов: 7  | Всего листов выписки: 13 |
| 28.08.2024г. № КУВИ-001/2024-216698150 |                           |  |                          |
| Кадастровый номер:                     |                           | 55:36:190139:2422  |                          |
|  |                           | <p>земельный участок, предусмотренные статьей 56 Земельного кодекса Российской Федерации; срок действия: с 09.01.2024; реквизиты документа-основания: приказ "О внесении изменений в приложение к приказу Федерального агентства воздушного транспорта от 29 марта № 235-П "Об установлении приаэродромной территории аэродрома Омск (Центральный)" от 19.08.2022 № 569-П выдан: Федеральное агентство воздушного транспорта (РОСАВИАЦИЯ). вид ограничения (обременения): ограничения прав на земельный участок, предусмотренные статьей 56 Земельного кодекса Российской Федерации; срок действия: с 26.03.2024; реквизиты документа-основания: распоряжение "Об установлении зон санитарной охраны водозаборов АО "ОмскВодоканал" на р. Иртыш в городе Омске" от 29.11.2022 № 278 выдан: Министерство природных ресурсов и экологии Омской области. Земельный участок подлежит снятию с государственного кадастрового учета по истечении пяти лет со дня его государственного кадастрового учета, если на него не будут зарегистрированы права. Сведения, необходимые для заполнения раздела: 2 - Сведения о зарегистрированных правах, отсутствуют.</p> |                          |
| Получатель выписки:                    |                           | Администрация города Омска   |                          |

|                               |  |                      |                   |
|-------------------------------|--|----------------------|-------------------|
| полное наименование должности |   | ДОКУМЕНТ ПОДПИСАН    | инициалы, фамилия |
|                               |  | ЭЛЕКТРОННОЙ ПОДПИСЬЮ |                   |
|                               | Сертификат: 00ВВ056В7401СВ38D2В3576АСDC8425108                                       |                      |                   |
|                               | Владелец: ФЕДЕРАЛЬНАЯ СЛУЖБА ГОСУДАРСТВЕННОЙ РЕГИСТРАЦИИ, КАДАСТРА И КАРТОГРАФИИ     |                      |                   |
|                               | Действителен: с 27.06.2023 по 19.09.2024   |                      |                   |

Выписка из Единого государственного реестра недвижимости об объекте недвижимости  
Описание местоположения земельного участка

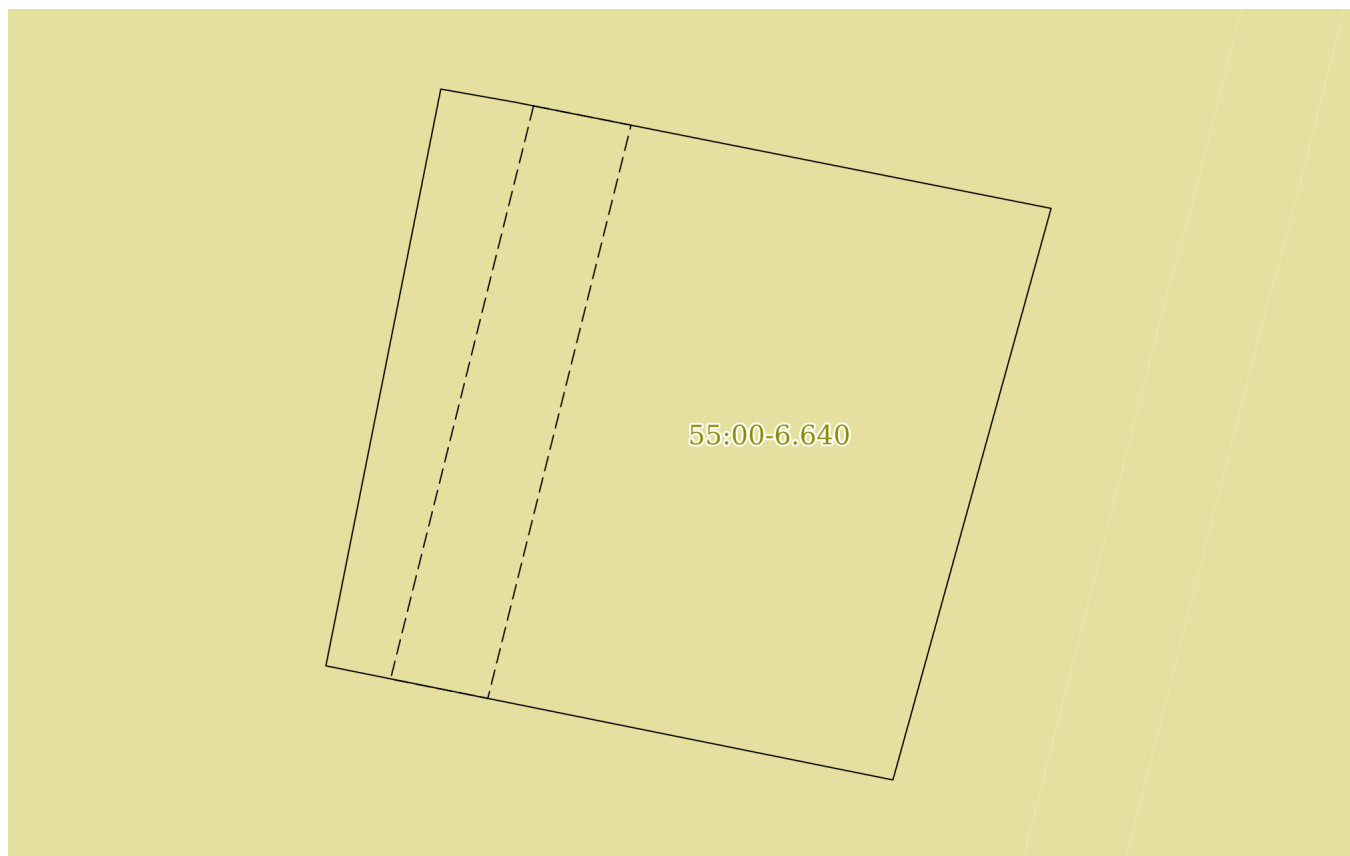
|                          |  |  |  |
|--------------------------|--|--|--|
| Земельный участок        |  |  |  |
| вид объекта недвижимости |  |  |  |

|                    |                           |                   |                          |
|--------------------|---------------------------|-------------------|--------------------------|
| Лист № 1 раздела 3 | Всего листов раздела 3: 1 | Всего разделов: 7 | Всего листов выписки: 13 |
|--------------------|---------------------------|-------------------|--------------------------|


28.08.2024г. № КУВИ-001/2024-216698150

Кадастровый номер: 55:36:190139:2422

План (чертеж, схема) земельного участка



Масштаб 1:300      Условные обозначения:

|                               |   |                   |
|-------------------------------|---|-------------------|
| полное наименование должности | <br>ДОКУМЕНТ ПОДПИСАН<br>ЭЛЕКТРОННОЙ ПОДПИСЬЮ<br>Сертификат: 00ВВ056В7401СВ38D2В3576АСDC8425108<br>Владелец: ФЕДЕРАЛЬНАЯ СЛУЖБА ГОСУДАРСТВЕННОЙ<br>РЕГИСТРАЦИИ, КАДАСТРА И КАРТОГРАФИИ<br>Действителен: с 27.06.2023 по 19.09.2024 | инициалы, фамилия |
|-------------------------------|---|-------------------|

## Выписка из Единого государственного реестра недвижимости об объекте недвижимости

## Описание местоположения земельного участка

|  |                             |                   |                          |
|--|-----------------------------|-------------------|--------------------------|
| Земельный участок                      |                             |                   |                          |
| вид объекта недвижимости               |                             |                   |                          |
| Лист № 1 раздела 3.1                   | Всего листов раздела 3.1: 1 | Всего разделов: 7 | Всего листов выписки: 13 |
| 28.08.2024г. № КУВИ-001/2024-216698150 |                             |                   |                          |
| Кадастровый номер:                     |                             | 55:36:190139:2422 |                          |

| Описание местоположения границ земельного участка |             |          |                   |                              |                                   |                                     |  |
|---|-------------|----------|-------------------|------------------------------|-----------------------------------|-------------------------------------|--|
| № п/п   | Номер точки |          | Дирекционный угол | Горизонтальное проложение, м | Описание закрепления на местности | Кадастровые номера смежных участков | Сведения об адресах правообладателей смежных земельных участков          |
|   | начальная   | конечная |                   |                              |                                   |                                     |  |
| 1   | 2           | 3        | 4                 | 5                            | 6                                 | 7                                   | 8  |
| 1   | 1.1.1       | 1.1.2    | 100°3.1'          | 3.04                         | данные отсутствуют                | 55:36:190139:2385                   | Омская обл, кв. 4, Марьяновский р-н, Усовка д, Советская ул, д. 4, кв. 4 |
| 2   | 1.1.1       | 1.1.1    |                   |                              | данные отсутствуют                | 55:36:190139:2091                   | данные отсутствуют   |
| 3   | 1.1.2       | 1.1.3    | 101°12.5'         | 21.97                        | данные отсутствуют                | данные отсутствуют                  | данные отсутствуют   |
| 4   | 1.1.3       | 1.1.4    | 195°27.8'         | 23.85                        | данные отсутствуют                | данные отсутствуют                  | данные отсутствуют   |
| 5   | 1.1.4       | 1.1.5    | 281°22.9'         | 23.26                        | данные отсутствуют                | данные отсутствуют                  | данные отсутствуют   |
| 6   | 1.1.5       | 1.1.1    | 11°15.7'          | 23.66                        | данные отсутствуют                | 55:36:190139:2090                   | обл Омская, Шербакульский р-н, аул Артакшил, ул Даирова, д 3, кв 1       |



ДОКУМЕНТ ПОДПИСАН  
ЭЛЕКТРОННОЙ ПОДПИСЬЮ

Сертификат: 00ВВ056В7401СВ38D2В3576АСDС8425108

Владелец: ФЕДЕРАЛЬНАЯ СЛУЖБА ГОСУДАРСТВЕННОЙ  
РЕГИСТРАЦИИ, КАДАСТРА И КАРТОГРАФИИ  
Действителен: с 27.06.2023 по 19.09.2024

полное наименование должности

инициалы, фамилия



## Выписка из Единого государственного реестра недвижимости об объекте недвижимости

## Описание местоположения земельного участка

|  |                             |                   |                          |
|--|-----------------------------|-------------------|--------------------------|
| Земельный участок                      |                             |                   |                          |
| вид объекта недвижимости               |                             |                   |                          |
| Лист № 1 раздела 3.2                   | Всего листов раздела 3.2: 1 | Всего разделов: 7 | Всего листов выписки: 13 |
| 28.08.2024г. № КУВИ-001/2024-216698150 |                             |                   |                          |
| Кадастровый номер:                     |                             | 55:36:190139:2422 |                          |

| Сведения о характерных точках границы земельного участка |               |            |                                   |   |
|--|---------------|------------|-----------------------------------|---|
| Система координат МСК-55, зона 2                         |               |            |                                   |   |
| Номер точки  | Координаты, м |            | Описание закрепления на местности | Средняя квадратичная погрешность определения координат характерных точек границ земельного участка, м |
|  | X             | Y          |                                   |   |
| 1  | 2             | 3          | 4                                 | 5   |
| 1  | 472962.31     | 2158457.16 | -                                 | 0.1   |
| 2  | 472961.78     | 2158460.15 | -                                 | 0.1   |
| 3  | 472957.51     | 2158481.7  | -                                 | 0.1   |
| 4  | 472934.52     | 2158475.34 | -                                 | 0.1   |
| 5  | 472939.11     | 2158452.54 | -                                 | 0.1   |
| 1  | 472962.31     | 2158457.16 | -                                 | 0.1   |



ДОКУМЕНТ ПОДПИСАН  
ЭЛЕКТРОННОЙ ПОДПИСЬЮ

Сертификат: 00ВВ056В7401СВ38D2В3576АСDС8425108

Владелец: ФЕДЕРАЛЬНАЯ СЛУЖБА ГОСУДАРСТВЕННОЙ  
РЕГИСТРАЦИИ, КАДАСТРА И КАРТОГРАФИИ  
Действителен: с 27.06.2023 по 19.09.2024

полное наименование должности

инициалы, фамилия

Выписка из Единого государственного реестра недвижимости об объекте недвижимости  
Сведения о частях земельного участка

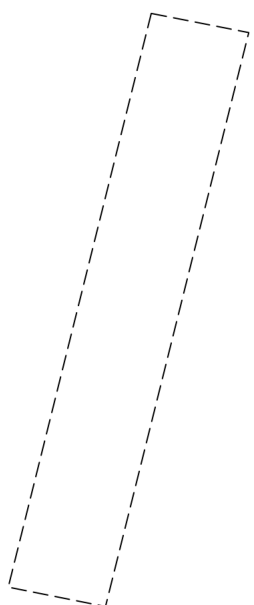

|                          |  |  |  |
|--------------------------|--|--|--|
| Земельный участок        |  |  |  |
| вид объекта недвижимости |  |  |  |

|                    |                           |                   |                          |
|--------------------|---------------------------|-------------------|--------------------------|
| Лист № 1 раздела 4 | Всего листов раздела 4: 1 | Всего разделов: 7 | Всего листов выписки: 13 |
|--------------------|---------------------------|-------------------|--------------------------|

28.08.2024г. № КУВИ-001/2024-216698150

Кадастровый номер: 55:36:190139:2422

План (чертеж, схема) части земельного участка      Учетный номер части: 55:36:190139:2422/1



Масштаб 1:300      Условные обозначения:

|                               |                   |
|-------------------------------|-------------------|
| полное наименование должности | инициалы, фамилия |
|-------------------------------|-------------------|



ДОКУМЕНТ ПОДПИСАН  
ЭЛЕКТРОННОЙ ПОДПИСЬЮ

Сертификат: 00ВВ056В7401СВ38D2В3576АСDС8425108  
Владелец: ФЕДЕРАЛЬНАЯ СЛУЖБА ГОСУДАРСТВЕННОЙ  
РЕГИСТРАЦИИ, КАДАСТРА И КАРТОГРАФИИ  
Действителен: с 27.06.2023 по 19.09.2024

## Выписка из Единого государственного реестра недвижимости об объекте недвижимости

## Сведения о частях земельного участка

|  |                             |                   |                          |
|--|-----------------------------|-------------------|--------------------------|
| Земельный участок                      |                             |                   |                          |
| вид объекта недвижимости               |                             |                   |                          |
| Лист № 1 раздела 4.1                   | Всего листов раздела 4.1: 3 | Всего разделов: 7 | Всего листов выписки: 13 |
| 28.08.2024г. № КУВИ-001/2024-216698150 |                             |                   |                          |
| Кадастровый номер:                     |                             | 55:36:190139:2422 |                          |

| Учетный номер части | Площадь, м2 | Содержание ограничения в использовании или ограничения права на объект недвижимости или обременения объекта недвижимости   |
|---------------------|-------------|--|
| 1                   | 2           | 3  |
| 55:36:190139:2422/1 | 95          | 55:36-6.296  |
|                     | Весь        | <p>вид ограничения (обременения): ограничения прав на земельный участок, предусмотренные статьей 56 Земельного кодекса Российской Федерации; Срок действия: не установлен; реквизиты документа-основания: справка по данным бухгалтерского учета, по состоянию на 01.10.2014 о числящихся объектах основных средств на балансе ОАО «МРСК Сибири» от 21.10.2014 № 1.5/04-56/15489-исх выдан: Филиал ОАО "МРСК Сибири" - "Омскэнерго"; письмо об изменении фирменного наименования Общества от 20.07.2015 № 1/01/2878исх выдан: ПАО "МРСК-Сибири"; доверенность от 09.09.2015 № 5-2040 выдан: ПАО "МРСК Сибири"; сопроводительное письмо от 12.11.2015 № б/н выдан: Представитель ПАО «МРСК Сибири» А.В. Ластушкина; о порядке установления охранных зон объектов электросетевого хозяйства и особых условий использования земельных участков, расположенных в границах таких зон от 24.02.2009 № 160 выдан: Правительство РФ; карта (план) от 23.06.2015 № б/н выдан: Омский филиал ФГУП «Ростехинвентаризация — Федеральное БТИ»; Содержание ограничения (обременения):</p> <p>Ограничения хозяйственной деятельности в пределах границ зон с особыми условиями использования территории установлены в соответствии с Постановлением Правительства Российской Федерации от 24.02.2009 №160 "О порядке установления охранных зон объектов электросетевого хозяйства и особых условий использования земельных участков, расположенных в границах таких зон". В охранных зонах запрещается осуществлять любые действия, которые могут нарушить безопасную работу объектов электросетевого хозяйства, в том числе привести к их повреждению или уничтожению, и (или) повлечь причинение вреда жизни, здоровью граждан и имуществу физических или юридических лиц, а также повлечь нанесение экологического ущерба и возникновение пожаров, в том числе: а) набрасывать на провода и опоры воздушных линий электропередачи посторонние предметы, а также подниматься на опоры воздушных линий электропередачи; б) размещать любые объекты и предметы (материалы) в пределах созданных в соответствии с требованиями нормативно-технических документов проходов и подъездов для доступа к объектам электросетевого хозяйства, а также проводить любые работы и возводить сооружения, которые могут препятствовать доступу к объектам электросетевого хозяйства, без создания необходимых для такого доступа проходов и подъездов; в) находиться в пределах огороженной территории и помещениях распределительных устройств и подстанций, открывать двери и люки распределительных устройств и подстанций, производить переключения и подключения в</p> |



ДОКУМЕНТ ПОДПИСАН  
ЭЛЕКТРОННОЙ ПОДПИСЬЮ

Сертификат: 00BV056B7401CB38D2B3576ACDC8425108

Владелец: ФЕДЕРАЛЬНАЯ СЛУЖБА ГОСУДАРСТВЕННОЙ  
РЕГИСТРАЦИИ, КАДАСТРА И КАРТОГРАФИИ  
Действителен: с 27.06.2023 по 19.09.2024

полное наименование должности

инициалы, фамилия

|                          |  |  |  |
|--------------------------|--|--|--|
| Земельный участок        |  |  |  |
| вид объекта недвижимости |  |  |  |

|                      |                             |                   |                          |
|----------------------|-----------------------------|-------------------|--------------------------|
| Лист № 2 раздела 4.1 | Всего листов раздела 4.1: 3 | Всего разделов: 7 | Всего листов выписки: 13 |
|----------------------|-----------------------------|-------------------|--------------------------|

28.08.2024г. № КУВИ-001/2024-216698150

Кадастровый номер: 55:36:190139:2422

|      |   |
|------|---|
|      | <p>электрических сетях (указанное требование не распространяется на работников, занятых выполнением разрешенных в установленном порядке работ), разводить огонь в пределах охранных зон вводных и распределительных устройств, подстанций, воздушных линий электропередачи, а также в охранных зонах кабельных линий электропередачи; г) размещать свалки; д) производить работы ударными механизмами, сбрасывать тяжести массой свыше 5 тонн, производить сброс и слив едких и коррозионных веществ и горюче-смазочных материалов (в охранных зонах подземных кабельных линий электропередачи).; Реестровый номер границы: 55:36-6.296; Вид объекта реестра границ: Зона с особыми условиями использования территории; Вид зоны по документу: Охранная зона объектов электросетевого хозяйства ВЛ-0,4 КВ Мелиораторов 1,04;ВЛ-0,4 КВ Мелиораторов 2,389км ПЖ 79;ВЛ-0,4 КВ Мелиораторов 0,08;ВЛ-0,4 КВ Мелиораторов 1,0;ВЛ-0,4 КВ Мелиораторов 0,43 ПЖ 03;ВЛ-0,4 КВ Мелиораторов 1,56 на территории гОмска; Тип зоны: Охранная зона инженерных коммуникаций; Номер: -</p>   |
| Весь | <p>вид ограничения (обременения): ограничения прав на земельный участок, предусмотренные статьей 56 Земельного кодекса Российской Федерации; Срок действия: не установлен; реквизиты документа-основания: приказ "О внесении изменений в приложение к приказу Федерального агентства воздушного транспорта от 29 марта № 235-П "Об установлении приаэродромной территории аэродрома Омск (Центральный)" от 19.08.2022 № 569-П выдан: Федеральное агентство воздушного транспорта (РОСАВИАЦИЯ); Содержание ограничения (обременения): п. 3, ст. 47, Воздушного кодекса РФ (в редакции Федерального закона №135 от 01.07.2017 .; п. 4.14 СП 19.13330.2019 «Сельскохозяйственные предприятия. Планировочная организация земельного участка». В пределах шестой подзоны запрещено размещение объектов, способствующих привлечению и массовому скоплению птиц: зернохранилищ и предприятий по переработке зерна (элеваторы, мельницы); предприятий по производству кормов открытого типа; звероводческих ферм; скотобоен; свинарников; коровников; птицеферм; звероферм; свалок и любых объектов обращения с твердыми коммунальными отходам (далее – ТКО) за исключением мест (контейнерных площадок) накопления ТКО, созданных и эксплуатируемых в соответствии с санитарными требованиями и объектов по обработке, утилизации, обезвреживанию ТКО, размещенных в крытых сооружениях; скотомогильников и других объектов и (или) осуществление видов деятельности, способствующих массовому скоплению птиц, в соответствии с законодательством Российской Федерации. Примечание (6*): Допускается осуществление деятельности и сохранение существующих в границах шестой подзоны объектов, их эксплуатация (в том числе капитальный ремонт, модернизация, техническое перевооружение, реконструкция, рекультивация, ликвидация) по согласованию со старшим авиационным начальником аэродрома Омск (Центральный) при условии проведения мероприятий по предупреждению скопления птиц на данных объектах в соответствии с требованиями законодательства РФ с учетом эколого-орнитологических заключений в соответствии с законодательством РФ.; Реестровый номер границы: 55:00-6.617; Вид объекта реестра границ: Зона с особыми условиями использования территории; Вид зоны по документу: Шестая подзона приаэродромной территории аэродрома совместного базирования Омск (Центральный);</p> |



ДОКУМЕНТ ПОДПИСАН  
ЭЛЕКТРОННОЙ ПОДПИСЬЮ

Сертификат: 00WB056B7401CB38D2B3576ACDC8425108

Владелец: ФЕДЕРАЛЬНАЯ СЛУЖБА ГОСУДАРСТВЕННОЙ

РЕГИСТРАЦИИ, КАДАСТРА И КАРТОГРАФИИ

Действителен: с 27.06.2023 по 19.09.2024

полное наименование должности

инициалы, фамилия

|                          |                             |                   |                          |
|--------------------------|-----------------------------|-------------------|--------------------------|
| Земельный участок        |                             |                   |                          |
| вид объекта недвижимости |                             |                   |                          |
| Лист № 3 раздела 4.1     | Всего листов раздела 4.1: 3 | Всего разделов: 7 | Всего листов выписки: 13 |

28.08.2024г. № КУВИ-001/2024-216698150

Кадастровый номер: 55:36:190139:2422

|      |  |   |
|------|--|---|
|      |  | Тип зоны: Охранная зона транспорта  |
| Весь |  | <p>вид ограничения (обременения): ограничения прав на земельный участок, предусмотренные статьей 56 Земельного кодекса Российской Федерации; Срок действия: не установлен; реквизиты документа-основания: распоряжение "Об установлении зон санитарной охраны водозаборов АО "ОмскВодоканал" на р. Иртыш в городе Омске" от 29.11.2022 № 278 выдан: Министерство природных ресурсов и экологии Омской области; Содержание ограничения (обременения): В соответствии с Постановлением Министерства здравоохранения РФ от 14.03.2002 №10 "О введении в действие санитарных правил и норм "Зоны санитарной охраны источников водоснабжения и водопроводов питьевого назначения. САНПИН 2.1.4.1110-02" на территории зоны санитарной охраны поверхностных источников водоснабжения третьего пояса: - п. 3.3.2.1. - выявление объектов, загрязняющих источники водоснабжения, с разработкой конкретных водоохраных мероприятий, обеспеченных источниками финансирования, подрядными организациями и согласованных с центром государственного санитарно - эпидемиологического надзора; - п. 3.3.2.2. – регулирование отведения территории для нового строительства жилых, промышленных и сельскохозяйственных объектов, а также согласование изменений технологий действующих предприятий, связанных с повышением степени опасности загрязнения сточными водами источника водоснабжения; - п. 3.3.2.3. - недопущение отведения сточных вод в зоне водосбора источника водоснабжения, включая его притоки, не отвечающих гигиеническим требованиям к охране поверхностных вод; - п. 3.3.2.4. - все работы, в том числе добыча песка, гравия, донноуглубительные в пределах акватории ЗСО допускаются по согласованию с центром государственного санитарно-эпидемиологического надзора лишь при обосновании гидрологическими расчетами отсутствия ухудшения качества воды в створе водозабора; - п. 3.3.2.5. – использование химических методов борьбы с эвтрофикацией водоемов допускается при условии применения препаратов, имеющих положительное санитарно-эпидемиологическое заключение государственной санитарно-эпидемиологической службы Российской Федерации; - п. 3.3.2.6. – при наличии судоходства необходимо оборудование судов, дебаркадеров и брандвахт устройствами для сбора фановых и подсланевых вод и твердых отходов, оборудование на пристанях сливных станций и приемников для сбора твердых отходов.; Реестровый номер границы: 55:00-6.612; Вид объекта реестра границ: Зона с особыми условиями использования территории; Вид зоны по документу: Третий пояс зоны санитарной охраны водозабора "Падь" АО "ОмскВодоканал" на р. Иртыш; Тип зоны: Зона санитарной охраны источников водоснабжения и водопроводов питьевого назначения</p> |

|                               |   |  |
|-------------------------------|---|--|
|                               | <br>ДОКУМЕНТ ПОДПИСАН<br>ЭЛЕКТРОННОЙ ПОДПИСЬЮ<br>Сертификат: 00BV056B7401CB38D2B3576ACDC8425108<br>Владелец: ФЕДЕРАЛЬНАЯ СЛУЖБА ГОСУДАРСТВЕННОЙ<br>РЕГИСТРАЦИИ, КАДАСТРА И КАРТОГРАФИИ<br>Действителен: с 27.06.2023 по 19.09.2024 |  |
| полное наименование должности | инициалы, фамилия   |  |

Выписка из Единого государственного реестра недвижимости об объекте недвижимости  
Сведения о частях земельного участка

|                          |  |  |  |
|--------------------------|--|--|--|
| Земельный участок        |  |  |  |
| вид объекта недвижимости |  |  |  |

|                      |                             |                   |                          |
|----------------------|-----------------------------|-------------------|--------------------------|
| Лист № 1 раздела 4.2 | Всего листов раздела 4.2: 1 | Всего разделов: 7 | Всего листов выписки: 13 |
|----------------------|-----------------------------|-------------------|--------------------------|

28.08.2024г. № КУВИ-001/2024-216698150

Кадастровый номер: 55:36:190139:2422

Сведения о характерных точках границы части (частей) земельного участка

Учетный номер части: 55:36:190139:2422/1

Система координат МСК-55, зона 2

| Номер точки | Координаты, м |            | Описание закрепления на местности | Средняя квадратичная погрешность определения координат характерных точек границ земельного участка, м |
|-------------|---------------|------------|-----------------------------------|---|
|             | X             | Y          |                                   |   |
| 1           | 2             | 3          | 4                                 | 5   |
| 1           | 472961.63     | 2158460.89 | -                                 | -   |
| 2           | 472960.86     | 2158464.81 | -                                 | -   |
| 3           | 472937.8      | 2158459.05 | -                                 | -   |
| 4           | 472938.58     | 2158455.14 | -                                 | -   |
| 1           | 472961.63     | 2158460.89 | -                                 | -   |



ДОКУМЕНТ ПОДПИСАН  
ЭЛЕКТРОННОЙ ПОДПИСЬЮ

Сертификат: 00ВВ056В7401СВ38D2В3576АСDС8425108  
Владелец: ФЕДЕРАЛЬНАЯ СЛУЖБА ГОСУДАРСТВЕННОЙ  
РЕГИСТРАЦИИ, КАДАСТРА И КАРТОГРАФИИ  
Действителен: с 27.06.2023 по 19.09.2024

|                               |  |                   |
|-------------------------------|--|-------------------|
| полное наименование должности |  | инициалы, фамилия |
|-------------------------------|--|-------------------|

**Филиал публично-правовой компании "Роскадастр" по Омской области**  
полное наименование органа регистрации прав  
**Выписка из Единого государственного реестра недвижимости об объекте недвижимости**

Приложение № 3  
к извещению № 141 о проведении  
электронного аукциона на право  
заключения договоров аренды  
земельных участков

**Сведения о характеристиках объекта недвижимости**

На основании запроса от 28.08.2024, поступившего на рассмотрение 28.08.2024, сообщаем, что согласно записям Единого государственного реестра недвижимости:

Раздел 1 Лист 1

|                          |  |  |  |
|--------------------------|--|--|--|
| <b>Земельный участок</b> |  |  |  |
| вид объекта недвижимости |  |  |  |

|                    |                           |                   |                          |
|--------------------|---------------------------|-------------------|--------------------------|
| Лист № 1 раздела 1 | Всего листов раздела 1: 8 | Всего разделов: 7 | Всего листов выписки: 19 |
|--------------------|---------------------------|-------------------|--------------------------|

|  |                    |
|--|--------------------|
| 28.08.2024г. № КУВИ-001/2024-216702064 |                    |
| Кадастровый номер:                     | 55:36:160104:10953 |
| Номер кадастрового квартала:           | 55:36:160104       |
| Дата присвоения кадастрового номера:   | 07.12.2023         |

|  |  |
|--|--|
| Ранее присвоенный государственный учетный номер:   | данные отсутствуют   |
| Местоположение:  | Омская область, г. Омск, Ленинский административный округ, ул. Гомельская, д.66  |
| Площадь:   | 304 +/- 6  |
| Кадастровая стоимость, руб.:   | 276421.12  |
| Кадастровые номера расположенных в пределах земельного участка объектов недвижимости:                        | данные отсутствуют   |
| Кадастровые номера объектов недвижимости, из которых образован объект недвижимости:                          | данные отсутствуют   |
| Кадастровые номера образованных объектов недвижимости:   | данные отсутствуют   |
| Категория земель:  | Земли населенных пунктов   |
| Виды разрешенного использования:   | для индивидуального жилищного строительства (код 2.1)  |
| Сведения о кадастровом инженере:   | Моисеева Ульяна Николаевна, СНИЛС 146-231-658 49, договор на выполнение кадастровых работ от 06.10.2023, дата завершения кадастровых работ: 06.12.2023 |
| Сведения о лесах, водных объектах и об иных природных объектах, расположенных в пределах земельного участка: | данные отсутствуют   |

|                               |  |                   |
|-------------------------------|--|-------------------|
|                               | <br><b>ДОКУМЕНТ ПОДПИСАН</b><br><b>ЭЛЕКТРОННОЙ ПОДПИСЬЮ</b> |                   |
|                               |  |                   |
| полное наименование должности |  | инициалы, фамилия |

|   |                           |  |                          |
|---|---------------------------|--|--------------------------|
| Земельный участок   |                           |  |                          |
| вид объекта недвижимости  |                           |  |                          |
| Лист № 2 раздела 1  | Всего листов раздела 1: 8 | Всего разделов: 7  | Всего листов выписки: 19 |
| 28.08.2024г. № КУВИ-001/2024-216702064  |                           |  |                          |
| Кадастровый номер:  |                           | 55:36:160104:10953   |                          |
| Сведения о том, что земельный участок полностью расположен в границах зоны с особыми условиями использования территории, территории объекта культурного наследия, публичного сервитута: |                           | <p>Земельный участок полностью расположен в границах зоны с реестровым номером 55:00-6.617 от 12.12.2022, ограничение использования земельного участка в пределах зоны: п. 3, ст. 47, Воздушного кодекса РФ (в редакции Федерального закона №135 от 01.07.2017 .; п. 4.14 СП 19.13330.2019 «Сельскохозяйственные предприятия. Планировочная организация земельного участка»). В пределах шестой подзоны запрещено размещение объектов, способствующих привлечению и массовому скоплению птиц: зернохранилищ и предприятий по переработке зерна (элеваторы, мельницы); предприятий по производству кормов открытого типа; звероводческих ферм; скотобоен; свинарников; коровников; птицеферм; звероферм; свалок и любых объектов обращения с твердыми коммунальными отходам (далее – ТКО) за исключением мест (контейнерных площадок) накопления ТКО, созданных и эксплуатируемых в соответствии с санитарными требованиями и объектов по обработке, утилизации, обезвреживанию ТКО, размещенных в крытых сооружениях; скотомогильников и других объектов и (или) осуществление видов деятельности, способствующих массовому скоплению птиц, в соответствии с законодательством Российской Федерации. Примечание (6*): Допускается осуществление деятельности и сохранение существующих в границах шестой подзоны объектов, их эксплуатация (в том числе капитальный ремонт, модернизация, техническое перевооружение, реконструкция, рекультивация, ликвидация) по согласованию со старшим авиационным начальником аэродрома Омск (Центральный) при условии проведения мероприятий по предупреждению скопления птиц на данных объектах в соответствии с требованиями законодательства РФ с учетом эколого-орнитологических заключений в соответствии с законодательством РФ., вид/наименование: Шестая подзона приаэродромной территории аэродрома совместного базирования Омск (Центральный), тип: Охранная зона транспорта, дата решения: 19.08.2022, номер решения: 569-П, наименование ОГВ/ОМСУ: Федеральное агентство воздушного транспорта (РОСАВИАЦИЯ) Земельный участок полностью расположен в границах зоны с реестровым номером 55:00-6.619 от 15.12.2022, ограничение использования земельного участка в пределах зоны: В границах секторов четвертой подзоны запрещается размещение зданий, строений, сооружений и других объектов, предельная абсолютная высота которых превышает высоту. пп.4, п. 3, ст. 47 Воздушного кодекса РФ (в редакции Федерального закона №135 от 01.07.2017 г.). Четвертая подзона, в которой запрещается размещать объекты, создающие помехи в работе наземных объектов средств и систем обслуживания воздушного движения, навигации, посадки и связи, предназначенных для организации воздушного движения и расположенных вне первой подзоны., вид/наименование: Четвертая подзона приаэродромной территории аэродрома гражданской авиации Омск (Центральный), тип: Охранная зона транспорта, дата решения: 19.08.2022, номер решения: 569-П, наименование ОГВ/ОМСУ: Федеральное агентство воздушного</p> |                          |



ДОКУМЕНТ ПОДПИСАН  
ЭЛЕКТРОННОЙ ПОДПИСЬЮ

Сертификат: 00BV056B7401CB38D2B3576ACDC8425108

Владелец: ФЕДЕРАЛЬНАЯ СЛУЖБА ГОСУДАРСТВЕННОЙ  
РЕГИСТРАЦИИ, КАДАСТРА И КАРТОГРАФИИ  
Действителен: с 27.06.2023 по 19.09.2024

полное наименование должности

инициалы, фамилия



|                          |                           |                   |                          |
|--------------------------|---------------------------|-------------------|--------------------------|
| Земельный участок        |                           |                   |                          |
| вид объекта недвижимости |                           |                   |                          |
| Лист № 3 раздела 1       | Всего листов раздела 1: 8 | Всего разделов: 7 | Всего листов выписки: 19 |

28.08.2024г. № КУВИ-001/2024-216702064

Кадастровый номер: 55:36:160104:10953

Сведения о том, что земельный участок полностью расположен в границах зоны с особыми условиями использования территории, территории объекта культурного наследия, публичного сервитута:

транспорта (РОСАВИАЦИЯ) Земельный участок полностью расположен в границах зоны с реестровым номером 55:00-6.620 от 30.12.2022, ограничение использования земельного участка в пределах зоны: В границах секторов третьей подзоны запрещается размещение зданий, строений, сооружений и других объектов, предельная абсолютная высота которых превышает высоту ограничительных поверхностей аэродрома. пп.3, п.3, ст. 47, Воздушного кодекса РФ (в редакции Федерального закона №135 от 01.07.2017 г.). Приложение 7 «Поверхности ограничений препятствий» ФАП «Требования, предъявляемые к аэродромам, предназначенным для взлета, посадки, руления и стоянки гражданских воздушных судов» (утверждены приказом Министерства транспорта РФ от 25 августа 2015 г. № 262). Разрешается размещение объектов, высота которых превышает установленные ограничения в секторе третьей подзоны ПАТ при наличии выданных до 01.09.2022 документов: согласования строительства объекта федеральным органом исполнительной власти, осуществляющим функции по оказанию государственных услуг и управлению государственным имуществом в сфере воздушного транспорта в отношении аэродрома Омск (Центральный) – Западно-сибирское межрегиональное территориальное управление воздушного транспорта федерального агентства воздушного транспорта (ЗС МТУ ВТ ФАВТ) (Далее согласование строительства ЗС МТУ ВТ ФАВТ); При отсутствии согласования строительства ЗС МТУ ВТ ФАВТ – наличие заключения старшего авиационного начальника аэродрома Омск (Центральный) об отсутствии влияния объекта на безопасность полетов, выданного на основании документа, подтверждающего отсутствие влияния объекта капитального строительства на безопасность полетов, специализированной организации, либо научно-исследовательским институтом гражданской авиации (аэронавигационное базирования Омск (Центральный), тип: Охранная зона транспорта, дата решения: 19.08.2022, номер решения: 569-п, наименование ОГВ/ОМСУ: Федеральное агентство воздушного транспорта (РОСАВИАЦИЯ) Земельный участок полностью расположен в границах зоны с реестровым номером 55:00-6.640 от 13.06.2023, ограничение использования земельного участка в пределах зоны: В границах пятой подзоны аэродрома Омск (Центральный) запрещается размещение опасных производственных объектов, функционирование которых может повлиять на безопасность полетов воздушных судов. п. 3, ст. 47, Воздушного кодекса РФ (в редакции Федерального закона №135 от 01.07.2017 г.) Примечание (5\*): Оценка влияния функционирования опасного производственного объекта на безопасность полетов воздушных судов выполняется на основании определения возможных последствий промышленных аварий с выбросом опасных веществ и их воздействия на осуществление полетов воздушных судов, полученных на основании расчета зон распространения опасных факторов аварии, применительно к



ДОКУМЕНТ ПОДПИСАН  
ЭЛЕКТРОННОЙ ПОДПИСЬЮ

Сертификат: 00BV056B7401CB38D2B3576ACDC8425108

Владелец: ФЕДЕРАЛЬНАЯ СЛУЖБА ГОСУДАРСТВЕННОЙ

РЕГИСТРАЦИИ, КАДАСТРА И КАРТОГРАФИИ

Действителен: с 27.06.2023 по 19.09.2024

полное наименование должности

инициалы, фамилия

|   |                           |  |                          |
|---|---------------------------|--|--------------------------|
| Земельный участок   |                           |  |                          |
| вид объекта недвижимости  |                           |  |                          |
| Лист № 4 раздела 1  | Всего листов раздела 1: 8 | Всего разделов: 7  | Всего листов выписки: 19 |
| 28.08.2024г. № КУВИ-001/2024-216702064  |                           |  |                          |
| Кадастровый номер:  |                           | 55:36:160104:10953   |                          |
| Сведения о том, что земельный участок полностью расположен в границах зоны с особыми условиями использования территории, территории объекта культурного наследия, публичного сервитута: |                           | <p>опасному производственному объекту относительно схем маневрирования воздушных судов аэродрома Омск (Центральный). Старшим авиационным начальником аэродрома Омск (Центральный) выносятся решение об отсутствии/наличии влияния функционирования опасного производственного объекта на безопасность полетов воздушных судов на основании выполненной оценки. Примечание (5**): Объекты признаются не влияющими на безопасность полетов воздушных судов в случае, если на опасном производственном объекте: количество опасного вещества или опасных веществ, которые одновременно находятся или могут находиться, в соответствии с таблицами 1 и 2 приложения 2 Федерального закона от 21 июля 1997 г. № 116-ФЗ «О промышленной безопасности» не превышает 1 тонны и (или) на территории отсутствуют газораспределительные станции, сети газораспределения и сети газопотребления среднего (от 0,05 до 0,3 МПа) и высокого давления (от 0,3 до 0,6 и от 0,6 до 1,2 МПа). Примечание (5***): Для объектов недвижимости, права на которые возникли у граждан или юридических лиц до установления приаэродромной территории, в случае установления комиссией аэродрома факта потенциально возможного влияния функционирования опасного производственного объекта на безопасность полетов воздушных судов старшим авиационным начальником предпринимаются меры по устранению нарушений установленных на приаэродромной территории, ограничению использования объектов недвижимости и осуществления деятельности в соответствии с действующим законодательством. По факту предоставления правообладателем объекта обоснования об отсутствии влияния последствий промышленных аварий с выбросом опасных веществ на осуществление полетов воздушных судов, выполненного на основании расчета зон распространения опасных факторов аварии, применительно к опасному производственному, старшим авиационным начальником аэродрома Омск (Центральный) выносятся решение об отсутствии влияния функционирования опасного производственного объекта на безопасность полетов воздушных судов., вид/наименование: Пятая подзона приаэродромной территории аэродрома совместного базирования Омск (Центральный), тип: Охранная зона транспорта, дата решения: 19.08.2022, номер решения: 569-П, наименование ОГВ/ОМСУ: Федеральное агентство воздушного транспорта (РОСАВИАЦИЯ) Земельный участок полностью расположен в границах зоны с реестровым номером 55:00-6.611 от 01.12.2022, ограничение использования земельного участка в пределах зоны: В соответствии с Постановлением Министерства здравоохранения РФ от 14.03.2002 №10 "О введении в действие санитарных правил и норм "Зоны санитарной охраны источников водоснабжения и водопроводов питьевого назначения. САНПИН 2.1.4.1110-02" на территории зоны санитарной охраны поверхностных источников водоснабжения третьего пояса: - п. 3.3.2.1. - выявление объектов, загрязняющих источники водоснабжения, с разработкой конкретных водоохраных мероприятий, обеспеченных источниками</p> |                          |



ДОКУМЕНТ ПОДПИСАН  
ЭЛЕКТРОННОЙ ПОДПИСЬЮ

Сертификат: 00ВВ056В7401СВ38D2В3576АСDС8425108

Владелец: ФЕДЕРАЛЬНАЯ СЛУЖБА ГОСУДАРСТВЕННОЙ

РЕГИСТРАЦИИ, КАДАСТРА И КАРТОГРАФИИ

Действителен: с 27.06.2023 по 19.09.2024

полное наименование должности

инициалы, фамилия

|  |  |                    |                          |
|--|--|--------------------|--------------------------|
| Земельный участок  |  |                    |                          |
| вид объекта недвижимости   |  |                    |                          |
| Лист № 5 раздела 1   | Всего листов раздела 1: 8  | Всего разделов: 7  | Всего листов выписки: 19 |
| 28.08.2024г. № КУВИ-001/2024-216702064   |  |                    |                          |
| Кадастровый номер:   |  | 55:36:160104:10953 |                          |
| Сведения о том, что земельный участок полностью расположен в границах зоны с особыми условиями использования территории, территории объекта культурного наследия, публичного сервитута:                                  | финансирования, подрядными организациями и согласованных с центром государственного санитарно - эпидемиологического надзора; - п. 3.3.2.2. - регулирование отведения территории для нового строительства жилых, промышленных и сельскохозяйственных объектов, а также согласование изменений технологий действующих предприятий, связанных с повышением степени опасности загрязнения сточными водами источника водоснабжения; - п. 3.3.2.3. - недопущение отведения сточных вод в зоне водосбора источника водоснабжения, включая его притоки, не отвечающих гигиеническим требованиям к охране поверхностных вод; - п. 3.3.2.4. - все работы, в том числе добыча песка, гравия, донноуглубительные в пределах акватории ЗСО допускаются по согласованию с центром государственного санитарно-эпидемиологического надзора лишь при обосновании гидрологических расчетами отсутствия ухудшения качества воды в створе водозабора; - п. 3.3.2.5. - п. 3.3.2.5. – использование химических методов борьбы с эвтрофикацией водоемов допускается при условии применения препаратов, имеющих положительное санитарно-эпидемиологическое заключение государственной санитарно-эпидемиологической службы Российской Федерации; - п. 3.3.2.6. - при наличии судоходства необходимо оборудование судов, дебаркадеров и брандвахт устройствами для сбора фановых и подсланевых вод и твердых отходов, оборудование на пристанях сливных станций и приемников для сбора твердых отходов., вид/наименование: Третий пояс зоны санитарной охраны водозабора АО "ОмскВодоканал" на р. Иртыш в мкр. "Крутая Горка" Октябрьского административного округа г. Омска, тип: Зона санитарной охраны источников водоснабжения и водопроводов питьевого назначения, дата решения: 29.11.2022, номер решения: 278, наименование ОГВ/ОМСУ: Министерство природных ресурсов и экологии Омской области Земельный участок полностью расположен в границах зоны с реестровым номером 55:00-6.645 от 31.07.2023, ограничение использования земельного участка в пределах зоны: п. 3, ст. 47, Воздушного кодекса РФ (в редакции Федерального закона №135 от 01.07.2017 г.). На приаэродромной территории выделяются подзоны, в которых устанавливаются ограничения использования объектов недвижимости и осуществления деятельности., вид/наименование: Приаэродромная территория аэродрома гражданской авиации Омск (Центральный), тип: Охранная зона транспорта, дата решения: 19.08.2022, номер решения: 569-П, наименование ОГВ/ОМСУ: Федеральное агентство воздушного транспорта (РОСАВИАЦИЯ) |                    |                          |
| Сведения о том, что земельный участок расположен в границах особой экономической зоны, территории опережающего развития, зоны территориального развития в Российской Федерации, игорной зоны:                            | данные отсутствуют   |                    |                          |
| Сведения о том, что земельный участок расположен в границах особо охраняемой природной территории, Байкальской природной территории и ее экологических зон, лесопарковом зеленом поясе, охотничьего угодья, лесничества: | данные отсутствуют   |                    |                          |



ДОКУМЕНТ ПОДПИСАН  
ЭЛЕКТРОННОЙ ПОДПИСЬЮ

Сертификат: 00BV056B7401CB38D2B3576ACDC8425108

Владелец: ФЕДЕРАЛЬНАЯ СЛУЖБА ГОСУДАРСТВЕННОЙ  
РЕГИСТРАЦИИ, КАДАСТРА И КАРТОГРАФИИ  
Действителен: с 27.06.2023 по 19.09.2024

полное наименование должности

инициалы, фамилия

|   |   |                    |                          |
|---|---|--------------------|--------------------------|
| Земельный участок   |   |                    |                          |
| вид объекта недвижимости  |   |                    |                          |
| Лист № 6 раздела 1  | Всего листов раздела 1: 8   | Всего разделов: 7  | Всего листов выписки: 19 |
| 28.08.2024г. № КУВИ-001/2024-216702064  |   |                    |                          |
| Кадастровый номер:  |   | 55:36:160104:10953 |                          |
| Сведения о расположении земельного участка и (или) расположенного на нем объекта недвижимости в границах территории, в отношении которой принято решение о резервировании земель для государственных или муниципальных нужд:  | данные отсутствуют  |                    |                          |
| Сведения о результатах проведения государственного земельного надзора:  | данные отсутствуют  |                    |                          |
| Сведения о расположении земельного участка в границах территории, в отношении которой утвержден проект межевания территории:  | данные отсутствуют  |                    |                          |
| Условный номер земельного участка:  | данные отсутствуют  |                    |                          |
| Сведения о принятии акта и (или) заключении договора, предусматривающих предоставление в соответствии с земельным законодательством исполнительным органом государственным органом власти или органом местного самоуправления, находящегося в государственной или муниципальной собственности земельного участка для строительства наемного дома социального использования или наемного дома коммерческого использования: | данные отсутствуют  |                    |                          |
| Сведения о том, что земельный участок или земельные участки образованы на основании решения об изъятии земельного участка и (или) расположенного на нем объекта недвижимости для государственных или муниципальных нужд:  | данные отсутствуют  |                    |                          |
| Сведения о том, что земельный участок образован из земель или земельного участка, государственная собственность на которые не разграничена:   | Земельный участок образован из земель или земельного участка, государственная собственность на которые не разграничена. В соответствии с Федеральным законом от 25 октября 2001 г. № 137-ФЗ "О введении в действие Земельного кодекса Российской Федерации" орган Администрация города Омска уполномочен на распоряжение таким земельным участком.                |                    |                          |
| Сведения о наличии земельного спора о местоположении границ земельных участков:   | данные отсутствуют  |                    |                          |
| Статус записи об объекте недвижимости:  | Сведения об объекте недвижимости имеют статус "актуальные"  |                    |                          |
| Особые отметки:   | Сведения об ограничениях права на объект недвижимости, обременениях данного объекта, не зарегистрированных в реестре прав, ограничений прав и обременений недвижимого имущества: вид ограничения (обременения): ограничения прав на земельный участок, предусмотренные статьей 56 Земельного кодекса Российской Федерации; срок действия: с 07.12.2023; реквизиты |                    |                          |



ДОКУМЕНТ ПОДПИСАН  
ЭЛЕКТРОННОЙ ПОДПИСЬЮ

Сертификат: 00ВВ056В7401СВ38Д2В3576АСDC8425108

Владелец: ФЕДЕРАЛЬНАЯ СЛУЖБА ГОСУДАРСТВЕННОЙ  
РЕГИСТРАЦИИ, КАДАСТРА И КАРТОГРАФИИ  
Действителен: с 27.06.2023 по 19.09.2024

полное наименование должности

инициалы, фамилия

|  |                           |                    |                          |
|--|---------------------------|--------------------|--------------------------|
| Земельный участок                      |                           |                    |                          |
| вид объекта недвижимости               |                           |                    |                          |
| Лист № 7 раздела 1                     | Всего листов раздела 1: 8 | Всего разделов: 7  | Всего листов выписки: 19 |
| 28.08.2024г. № КУВИ-001/2024-216702064 |                           |                    |                          |
| Кадастровый номер:                     |                           | 55:36:160104:10953 |                          |

документа-основания: приказ "О внесении изменений в приложение к приказу Федерального агентства воздушного транспорта от 29 марта № 235-П "Об установлении приаэродромной территории аэродрома Омск (Центральный)" от 19.08.2022 № 569-П выдан: Федеральное агентство воздушного транспорта (РОСАВИАЦИЯ). вид ограничения (обременения): ограничения прав на земельный участок, предусмотренные статьей 56 Земельного кодекса Российской Федерации; срок действия: с 07.12.2023; реквизиты документа-основания: приказ "О внесении изменений в приложение к приказу Федерального агентства воздушного транспорта от 29 марта № 235-П "Об установлении приаэродромной территории аэродрома Омск (Центральный)" от 19.08.2022 № 569-П выдан: Федеральное агентство воздушного транспорта (РОСАВИАЦИЯ). вид ограничения (обременения): ограничения прав на земельный участок, предусмотренные статьей 56 Земельного кодекса Российской Федерации; срок действия: с 07.12.2023; реквизиты документа-основания: приказ "О внесении изменений в приложение к приказу Федерального агентства воздушного транспорта от 29 марта № 235-П "Об установлении приаэродромной территории аэродрома Омск (Центральный)" от 19.08.2022 № 569-п выдан: Федеральное агентство воздушного транспорта (РОСАВИАЦИЯ). вид ограничения (обременения): ограничения прав на земельный участок, предусмотренные статьей 56 Земельного кодекса Российской Федерации; срок действия: с 07.12.2023; реквизиты документа-основания: документ, воспроизводящий необходимые для внесения в государственный кадастр недвижимости сведения о границах между субъектами Российской Федерации, границах муниципального образования, границах населённого пункта, содержащиеся в утверждённых органами власти документах от 14.01.2020 № PVD-0068/2020-1000-1 выдан: Кадастровый инженер Литвинов О.Н. ; сопроводительное письмо от 27.12.2019 № ИСХ-19/МИО/04-02/14829 выдан: Министерство имущественных отношений Омской области; распоряжение "Об утверждении границ охранной зоны газораспределительной сети "Распределительный газопровод природного газа квартала жилых домов в границах улиц: Безымянная - 9-я Марьяновская - 1-я Трамвайная - 2-й Красной Звезды - 17-я Марьяновская в ЛАО г. Омска (II очередь) и и наложения ограничений (обременений) на земельные участки, входящие в ее состав от 18.12.2019 № 3002-р выдан: Министерство имущественных отношений Омской области; свидетельство о государственной регистрации права от 12.01.2015 серия: 55АБ № 102802 выдан: Управление Федеральной службы государственной регистрации, кадастра и картографии по Омской области; постановление Правительства РФ "Об утверждении Правил охраны газораспределительных сетей" от 20.11.2000 № 878 выдан: Правительство РФ ; план границ от 27.12.2019 № б/н выдан: Кадастровый инженер Литвинов О.Н.. вид ограничения



ДОКУМЕНТ ПОДПИСАН  
ЭЛЕКТРОННОЙ ПОДПИСЬЮ

Сертификат: 00ВВ056В7401СВ38D2В3576АСDС8425108

Владелец: ФЕДЕРАЛЬНАЯ СЛУЖБА ГОСУДАРСТВЕННОЙ  
РЕГИСТРАЦИИ, КАДАСТРА И КАРТОГРАФИИ  
Действителен: с 27.06.2023 по 19.09.2024

ПОЛНОЕ НАИМЕНОВАНИЕ ДОЛЖНОСТИ

ИНИЦИАЛЫ, ФАМИЛИЯ

|  |                           |  |                          |
|--|---------------------------|--|--------------------------|
| Земельный участок                      |                           |  |                          |
| вид объекта недвижимости               |                           |  |                          |
| Лист № 8 раздела 1                     | Всего листов раздела 1: 8 | Всего разделов: 7  | Всего листов выписки: 19 |
| 28.08.2024г. № КУВИ-001/2024-216702064 |                           |  |                          |
| Кадастровый номер:                     |                           | 55:36:160104:10953   |                          |
|  |                           | <p>(обременения): ограничения прав на земельный участок, предусмотренные статьей 56 Земельного кодекса Российской Федерации; срок действия: с 07.12.2023; реквизиты документа-основания: приказ "О внесении изменений в приложение к приказу Федерального агентства воздушного транспорта от 29.03.2019 № 235-П "Об установлении приаэродромной территории аэродрома Омск (Центральный)" от 19.08.2022 № 569-П выдан: Федеральное агентство воздушного транспорта (РОСАВИАЦИЯ). вид ограничения (обременения): ограничения прав на земельный участок, предусмотренные статьей 56 Земельного кодекса Российской Федерации; срок действия: с 07.12.2023; реквизиты документа-основания: распоряжение "Об установлении зон санитарной охраны водозаборов АО "ОмскВодоканал" на р. Иртыш в городе Омске" от 29.11.2022 № 278 выдан: Министерство природных ресурсов и экологии Омской области. вид ограничения (обременения): ограничения прав на земельный участок, предусмотренные статьей 56 Земельного кодекса Российской Федерации; срок действия: с 07.12.2023; реквизиты документа-основания: приказ "О внесении изменений в приложение к приказу Федерального агентства воздушного транспорта от 29 марта № 235-П "Об установлении приаэродромной территории аэродрома Омск (Центральный)" от 19.08.2022 № 569-П выдан: Федеральное агентство воздушного транспорта (РОСАВИАЦИЯ). Земельный участок подлежит снятию с государственного кадастрового учета по истечении пяти лет со дня его государственного кадастрового учета, если на него не будут зарегистрированы права. Сведения, необходимые для заполнения раздела: 2 - Сведения о зарегистрированных правах, отсутствуют.</p> |                          |
| Получатель выписки:                    |                           | Администрация города Омска   |                          |

|   |   |                   |
|---|---|-------------------|
|  | ДОКУМЕНТ ПОДПИСАН<br>ЭЛЕКТРОННОЙ ПОДПИСЬЮ   |                   |
| Сертификат: 00ВВ056В7401СВ38D2В3576АСDС8425108                                      | Владелец: ФЕДЕРАЛЬНАЯ СЛУЖБА ГОСУДАРСТВЕННОЙ<br>РЕГИСТРАЦИИ, КАДАСТРА И КАРТОГРАФИИ | инициалы, фамилия |
| полное наименование должности   | Действителен: с 27.06.2023 по 19.09.2024  |                   |

Выписка из Единого государственного реестра недвижимости об объекте недвижимости  
Описание местоположения земельного участка

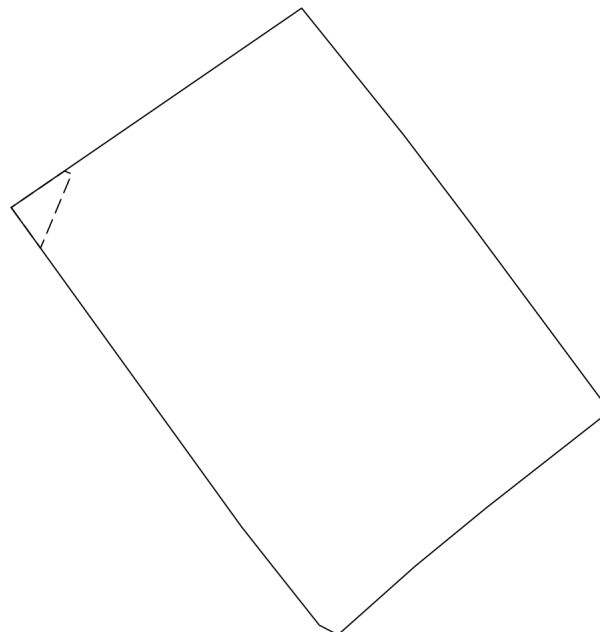
|                          |  |  |  |
|--------------------------|--|--|--|
| Земельный участок        |  |  |  |
| вид объекта недвижимости |  |  |  |

|                    |                           |                   |                          |
|--------------------|---------------------------|-------------------|--------------------------|
| Лист № 1 раздела 3 | Всего листов раздела 3: 1 | Всего разделов: 7 | Всего листов выписки: 19 |
|--------------------|---------------------------|-------------------|--------------------------|

28.08.2024г. № КУВИ-001/2024-216702064

Кадастровый номер: 55:36:160104:10953

План (чертеж, схема) земельного участка



Масштаб 1:300      Условные обозначения:

|                               |                   |
|-------------------------------|-------------------|
| полное наименование должности | инициалы, фамилия |
|-------------------------------|-------------------|



ДОКУМЕНТ ПОДПИСАН  
ЭЛЕКТРОННОЙ ПОДПИСЬЮ

Сертификат: 00ВВ056В7401СВ38D2В3576АСDС8425108  
Владелец: ФЕДЕРАЛЬНАЯ СЛУЖБА ГОСУДАРСТВЕННОЙ  
РЕГИСТРАЦИИ, КАДАСТРА И КАРТОГРАФИИ  
Действителен: с 27.06.2023 по 19.09.2024



## Выписка из Единого государственного реестра недвижимости об объекте недвижимости

## Описание местоположения земельного участка

|  |                             |                    |                          |
|--|-----------------------------|--------------------|--------------------------|
| Земельный участок                      |                             |                    |                          |
| вид объекта недвижимости               |                             |                    |                          |
| Лист № 1 раздела 3.1                   | Всего листов раздела 3.1: 1 | Всего разделов: 7  | Всего листов выписки: 19 |
| 28.08.2024г. № КУВИ-001/2024-216702064 |                             |                    |                          |
| Кадастровый номер:                     |                             | 55:36:160104:10953 |                          |

| Описание местоположения границ земельного участка |             |          |                   |                              |                                   |                                     |   |
|---|-------------|----------|-------------------|------------------------------|-----------------------------------|-------------------------------------|---|
| № п/п   | Номер точки |          | Дирекционный угол | Горизонтальное проложение, м | Описание закрепления на местности | Кадастровые номера смежных участков | Сведения об адресах правообладателей смежных земельных участков |
|   | начальная   | конечная |                   |                              |                                   |                                     |   |
| 1   | 2           | 3        | 4                 | 5                            | 6                                 | 7                                   | 8   |
| 1   | 1.1.1       | 1.1.2    | 55°31.5`          | 14.17                        | данные отсутствуют                | данные отсутствуют                  | данные отсутствуют  |
| 2   | 1.1.2       | 1.1.3    | 141°12.2`         | 6.54                         | данные отсутствуют                | 55:36:160104:2228                   | г. Омск, ул. Гомельская, д. 72                                  |
| 3   | 1.1.3       | 1.1.4    | 142°52.7`         | 4.54                         | данные отсутствуют                | 55:36:160104:2228                   | г. Омск, ул. Гомельская, д. 72                                  |
| 4   | 1.1.4       | 1.1.5    | 143°27.7`         | 9.32                         | данные отсутствуют                | 55:36:160104:2228                   | г. Омск, ул. Гомельская, д. 72                                  |
| 5   | 1.1.5       | 1.1.6    | 231°55.5`         | 6.28                         | данные отсутствуют                | 55:36:160104:2240                   | адрес отсутствует   |
| 6   | 1.1.6       | 1.1.7    | 230°38.8`         | 3.74                         | данные отсутствуют                | 55:36:160104:2240                   | адрес отсутствует   |
| 7   | 1.1.7       | 1.1.8    | 228°19.3`         | 4.15                         | данные отсутствуют                | 55:36:160104:2240                   | адрес отсутствует   |
| 8   | 1.1.8       | 1.1.9    | 297°28.4`         | 0.85                         | данные отсутствуют                | данные отсутствуют                  | данные отсутствуют  |
| 9   | 1.1.9       | 1.1.10   | 321°36.8`         | 2.95                         | данные отсутствуют                | 55:36:160104:2230                   | г. Омск, ул. Гомельская, дом №68                                |
| 10  | 1.1.10      | 1.1.11   | 321°46.0`         | 2.1                          | данные отсутствуют                | 55:36:160104:2230                   | г. Омск, ул. Гомельская, дом №68                                |
| 11  | 1.1.11      | 1.1.1    | 324°12.1`         | 15.83                        | данные отсутствуют                | 55:36:160104:2230                   | г. Омск, ул. Гомельская, дом №68                                |



ДОКУМЕНТ ПОДПИСАН  
ЭЛЕКТРОННОЙ ПОДПИСЬЮ

Сертификат: 00ВВ056В7401СВ38D2В3576АСDС8425108

Владелец: ФЕДЕРАЛЬНАЯ СЛУЖБА ГОСУДАРСТВЕННОЙ  
РЕГИСТРАЦИИ, КАДАСТРА И КАРТОГРАФИИ  
Действителен: с 27.06.2023 по 19.09.2024

полное наименование должности

инициалы, фамилия



## Выписка из Единого государственного реестра недвижимости об объекте недвижимости

## Описание местоположения земельного участка

|  |                             |                    |                          |
|--|-----------------------------|--------------------|--------------------------|
| Земельный участок                      |                             |                    |                          |
| вид объекта недвижимости               |                             |                    |                          |
| Лист № 1 раздела 3.2                   | Всего листов раздела 3.2: 1 | Всего разделов: 7  | Всего листов выписки: 19 |
| 28.08.2024г. № КУВИ-001/2024-216702064 |                             |                    |                          |
| Кадастровый номер:                     |                             | 55:36:160104:10953 |                          |

| Сведения о характерных точках границы земельного участка |               |            |                                   |   |
|--|---------------|------------|-----------------------------------|---|
| Система координат МСК-55, зона 2                         |               |            |                                   |   |
| Номер точки  | Координаты, м |            | Описание закрепления на местности | Средняя квадратичная погрешность определения координат характерных точек границ земельного участка, м |
|  | X             | Y          |                                   |   |
| 1  | 2             | 3          | 4                                 | 5   |
| 1  | 475277.48     | 2163089.04 | Закрепление отсутствует           | 0.1   |
| 2  | 475285.5      | 2163100.72 | Закрепление отсутствует           | 0.1   |
| 3  | 475280.4      | 2163104.82 | Закрепление отсутствует           | 0.1   |
| 4  | 475276.78     | 2163107.56 | Закрепление отсутствует           | 0.1   |
| 5  | 475269.29     | 2163113.11 | Закрепление отсутствует           | 0.1   |
| 6  | 475265.42     | 2163108.17 | Закрепление отсутствует           | 0.1   |
| 7  | 475263.05     | 2163105.28 | Закрепление отсутствует           | 0.1   |
| 8  | 475260.29     | 2163102.18 | Закрепление отсутствует           | 0.1   |
| 9  | 475260.68     | 2163101.43 | Закрепление отсутствует           | 0.1   |
| 10   | 475262.99     | 2163099.6  | Закрепление отсутствует           | 0.1   |
| 11   | 475264.64     | 2163098.3  | Закрепление отсутствует           | 0.1   |
| 1  | 475277.48     | 2163089.04 | Закрепление отсутствует           | 0.1   |



ДОКУМЕНТ ПОДПИСАН  
ЭЛЕКТРОННОЙ ПОДПИСЬЮ

Сертификат: 00ВВ056В7401СВ38Д2В3576АСDC8425108

Владелец: ФЕДЕРАЛЬНАЯ СЛУЖБА ГОСУДАРСТВЕННОЙ  
РЕГИСТРАЦИИ, КАДАСТРА И КАРТОГРАФИИ  
Действителен: с 27.06.2023 по 19.09.2024

полное наименование должности

инициалы, фамилия

Выписка из Единого государственного реестра недвижимости об объекте недвижимости  
Сведения о частях земельного участка

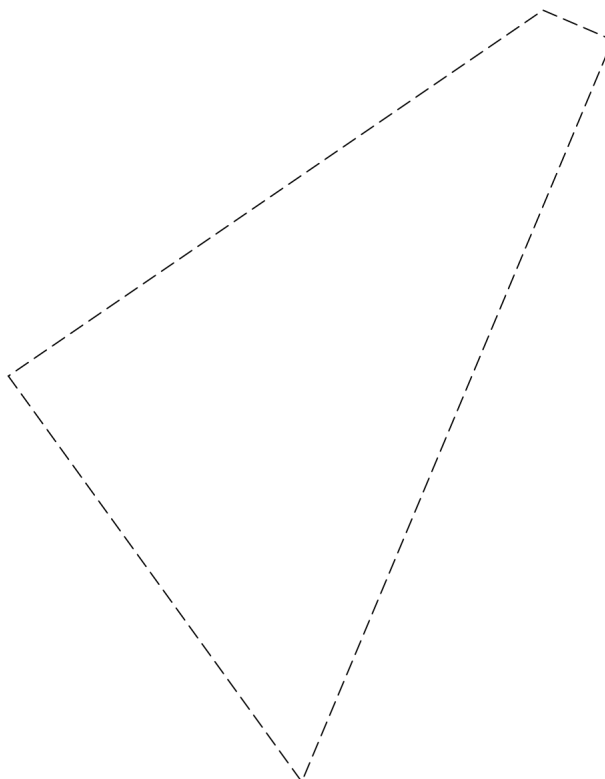
|                          |  |  |  |
|--------------------------|--|--|--|
| Земельный участок        |  |  |  |
| вид объекта недвижимости |  |  |  |

|                    |                           |                   |                          |
|--------------------|---------------------------|-------------------|--------------------------|
| Лист № 1 раздела 4 | Всего листов раздела 4: 1 | Всего разделов: 7 | Всего листов выписки: 19 |
|--------------------|---------------------------|-------------------|--------------------------|

28.08.2024г. № КУВИ-001/2024-216702064

Кадастровый номер: 55:36:160104:10953

План (чертеж, схема) части земельного участка      Учетный номер части: 55:36:160104:10953/1



Масштаб 1:30      Условные обозначения:

|                               |   |                   |
|-------------------------------|---|-------------------|
| полное наименование должности | <br>ДОКУМЕНТ ПОДПИСАН<br>ЭЛЕКТРОННОЙ ПОДПИСЬЮ  | инициалы, фамилия |
|                               | Сертификат: 00ВВ056В7401СВ38D2В3576АСDС8425108<br>Владелец: ФЕДЕРАЛЬНАЯ СЛУЖБА ГОСУДАРСТВЕННОЙ<br>РЕГИСТРАЦИИ, КАДАСТРА И КАРТОГРАФИИ<br>Действителен: с 27.06.2023 по 19.09.2024 |                   |

## Выписка из Единого государственного реестра недвижимости об объекте недвижимости

## Сведения о частях земельного участка

|  |                             |                    |                          |
|--|-----------------------------|--------------------|--------------------------|
| Земельный участок                      |                             |                    |                          |
| вид объекта недвижимости               |                             |                    |                          |
| Лист № 1 раздела 4.1                   | Всего листов раздела 4.1: 6 | Всего разделов: 7  | Всего листов выписки: 19 |
| 28.08.2024г. № КУВИ-001/2024-216702064 |                             |                    |                          |
| Кадастровый номер:                     |                             | 55:36:160104:10953 |                          |

| Учетный номер части  | Площадь, м2 | Содержание ограничения в использовании или ограничения права на объект недвижимости или обременения объекта недвижимости  |
|----------------------|-------------|---|
| 1                    | 2           | 3   |
| 55:36:160104:10953/1 | 3           | 55:36-6.2313  |
|                      | Весь        | вид ограничения (обременения): ограничения прав на земельный участок, предусмотренные статьей 56 Земельного кодекса Российской Федерации; Срок действия: не установлен; реквизиты документа-основания: приказ "О внесении изменений в приложение к приказу Федерального агентства воздушного транспорта от 29 марта № 235-П "Об установлении приаэродромной территории аэродрома Омск (Центральный)" от 19.08.2022 № 569-П выдан: Федеральное агентство воздушного транспорта (РОСАВИАЦИЯ); Содержание ограничения (обременения): п. 3, ст. 47, Воздушного кодекса РФ (в редакции Федерального закона №135 от 01.07.2017 .; п. 4.14 СП 19.13330.2019 «Сельскохозяйственные предприятия. Планировочная организация земельного участка». В пределах шестой подзоны запрещено размещение объектов, способствующих привлечению и массовому скоплению птиц: зернохранилищ и предприятий по переработке зерна (элеваторы, мельницы); предприятий по производству кормов открытого типа; звероводческих ферм; скотобоен; свинарников; коровников; птицеферм; звероферм; свалок и любых объектов обращения с твердыми коммунальными отходам (далее – ТКО) за исключением мест (контейнерных площадок) накопления ТКО, созданных и эксплуатируемых в соответствии с санитарными требованиями и объектов по обработке, утилизации, обезвреживанию ТКО, размещенных в крытых сооружениях; скотомогильников и других объектов и (или) осуществление видов деятельности, способствующих массовому скоплению птиц, в соответствии с законодательством Российской Федерации. Примечание (6*): Допускается осуществление деятельности и сохранение существующих в границах шестой подзоны объектов, их эксплуатация (в том числе капитальный ремонт, модернизация, техническое перевооружение, реконструкция, рекультивация, ликвидация) по согласованию со старшим авиационным начальником аэродрома Омск (Центральный) при условии проведения мероприятий по предупреждению скопления птиц на данных объектах в соответствии с требованиями законодательства РФ с учетом эколого-орнитологических заключений в соответствии с законодательством РФ.; Реестровый номер границы: 55:00-6.617; Вид объекта реестра границ: Зона с особыми условиями использования территории; Вид зоны по документу: Шестая подзона приаэродромной территории аэродрома совместного базирования Омск (Центральный); Тип зоны: Охранная зона транспорта |
|                      | Весь        | вид ограничения (обременения): ограничения прав на земельный участок, предусмотренные статьей 56 Земельного кодекса Российской Федерации; Срок действия: не установлен; реквизиты документа-основания: приказ "О внесении изменений в   |



ДОКУМЕНТ ПОДПИСАН  
ЭЛЕКТРОННОЙ ПОДПИСЬЮ

Сертификат: 00ВВ056В7401СВ38D2В3576АСDС8425108

Владелец: ФЕДЕРАЛЬНАЯ СЛУЖБА ГОСУДАРСТВЕННОЙ  
РЕГИСТРАЦИИ, КАДАСТРА И КАРТОГРАФИИ  
Действителен: с 27.06.2023 по 19.09.2024

полное наименование должности

инициалы, фамилия

|                          |                             |                   |                          |
|--------------------------|-----------------------------|-------------------|--------------------------|
| Земельный участок        |                             |                   |                          |
| вид объекта недвижимости |                             |                   |                          |
| Лист № 2 раздела 4.1     | Всего листов раздела 4.1: 6 | Всего разделов: 7 | Всего листов выписки: 19 |

28.08.2024г. № КУВИ-001/2024-216702064

Кадастровый номер:

55:36:160104:10953

|      |   |
|------|---|
|      | <p>приложение к приказу Федерального агентства воздушного транспорта от 29 марта № 235-П "Об установлении приаэродромной территории аэродрома Омск (Центральный)" от 19.08.2022 № 569-П выдан: Федеральное агентство воздушного транспорта (РОСАВИАЦИЯ); Содержание ограничения (обременения): В границах секторов четвертой подзоны запрещается размещение зданий, строений, сооружений и других объектов, предельная абсолютная высота которых превышает высоту. пп.4, п. 3, ст. 47 Воздушного кодекса РФ (в редакции Федерального закона №135 от 01.07.2017 г.). Четвертая подзона, в которой запрещается размещать объекты, создающие помехи в работе наземных объектов средств и систем обслуживания воздушного движения, навигации, посадки и связи, предназначенных для организации воздушного движения и расположенных вне первой подзоны.; Реестровый номер границы: 55:00-6.619; Вид объекта реестра границ: Зона с особыми условиями использования территории; Вид зоны по документу: Четвертая подзона приаэродромной территории аэродрома гражданской авиации Омск (Центральный); Тип зоны: Охранная зона транспорта</p>   |
| Весь | <p>вид ограничения (обременения): ограничения прав на земельный участок, предусмотренные статьей 56 Земельного кодекса Российской Федерации; Срок действия: не установлен; реквизиты документа-основания: приказ "О внесении изменений в приложение к приказу Федерального агентства воздушного транспорта от 29 марта № 235-П "Об установлении приаэродромной территории аэродрома Омск (Центральный)" от 19.08.2022 № 569-п выдан: Федеральное агентство воздушного транспорта (РОСАВИАЦИЯ); Содержание ограничения (обременения): В границах секторов третьей подзоны запрещается размещение зданий, строений, сооружений и других объектов, предельная абсолютная высота которых превышает высоту ограничительных поверхностей аэродрома.пп.3, п.3, ст. 47, Воздушного кодекса РФ (в редакции Федерального закона №135 от 01.07.2017 г.). Приложение 7 «Поверхности ограничений препятствий» ФАП «Требования, предъявляемые к аэродромам, предназначенным для взлета, посадки, руления и стоянки гражданских воздушных судов» (утверждены приказом Министерства транспорта РФ от 25 августа 2015 г. № 262). Разрешается размещение объектов, высота которых превышает установленные ограничения в секторе третьей подзоны ПАТ при наличии выданных до 01.09.2022 документов: согласования строительства объекта федеральным органом исполнительной власти, осуществляющим функции по оказанию государственных услуг и управлению государственным имуществом в сфере воздушного транспорта в отношении аэродрома Омск (Центральный) – Западно-сибирское межрегиональное территориальное управление воздушного транспорта федерального агентства воздушного транспорта (ЗС МТУ ВТ ФАВТ) (Далее согласование строительства ЗС МТУ ВТ ФАВТ); При отсутствии согласования строительства ЗС МТУ ВТ ФАВТ – наличие заключения старшего авиационного начальника аэродрома Омск (Центральный) об отсутствии влияния объекта на безопасность полетов, выданного на основании документа, подтверждающего отсутствие влияния объекта капитального строительства на безопасность полетов, специализированной организации, либо научно-исследовательским институтом гражданской авиации (аэронавигационное рассмотрение).; Реестровый номер границы: 55:00-6.620; Вид объекта реестра границ: Зона с особыми условиями использования территории; Вид зоны по документу: Третья подзона приаэродромной</p> |



ДОКУМЕНТ ПОДПИСАН  
ЭЛЕКТРОННОЙ ПОДПИСЬЮ

Сертификат: 00BV056B7401CB38D2B3576ACDC8425108

Владелец: ФЕДЕРАЛЬНАЯ СЛУЖБА ГОСУДАРСТВЕННОЙ

РЕГИСТРАЦИИ, КАДАСТРА И КАРТОГРАФИИ

Действителен: с 27.06.2023 по 19.09.2024

полное наименование должности

инициалы, фамилия

|                          |                             |                   |                          |
|--------------------------|-----------------------------|-------------------|--------------------------|
| Земельный участок        |                             |                   |                          |
| вид объекта недвижимости |                             |                   |                          |
| Лист № 3 раздела 4.1     | Всего листов раздела 4.1: 6 | Всего разделов: 7 | Всего листов выписки: 19 |

28.08.2024г. № КУВИ-001/2024-216702064

Кадастровый номер:

55:36:160104:10953

|      |  |  |
|------|--|--|
|      |  | территории аэродрома совместного базирования Омск (Центральный); Тип зоны: Охранная зона транспорта  |
| Весь |  | <p>вид ограничения (обременения): ограничения прав на земельный участок, предусмотренные статьей 56 Земельного кодекса Российской Федерации; Срок действия: не установлен; реквизиты документа-основания: документ, воспроизводящий необходимые для внесения в государственный кадастр недвижимости сведения о границах между субъектами Российской Федерации, границах муниципального образования, границах населённого пункта, содержащиеся в утверждённых органами власти документах от 14.01.2020 № PVD-0068/2020-1000-1 выдан: Кадастровый инженер Литвинов О.Н. ; сопроводительное письмо от 27.12.2019 № ИСХ-19/МИО/04-02/14829 выдан: Министерство имущественных отношений Омской области; распоряжение</p> <p>"Об утверждении границ охранной зоны газораспределительной сети "Распределительный газопровод природного газа квартала жилых домов в границах улиц: Безымянная - 9-я Марьяновская - 1-я Трамвайная - 2-й Красной Звезды - 17-я Марьяновская в ЛАО г. Омска (II очередь) и и наложения ограничений (обременений) на земельные участки, входящие в ее состав от 18.12.2019 № 3002-р выдан: Министерство имущественных отношений Омской области; свидетельство о государственной регистрации права от 12.01.2015 серия: 55АБ № 102802 выдан: Управление Федеральной службы государственной регистрации, кадастра и картографии по Омской области; постановление Правительства РФ "Об утверждении Правил охраны газораспределительных сетей" от 20.11.2000 № 878 выдан: Правительство РФ ; план границ от 27.12.2019 № б/н выдан: Кадастровый инженер Литвинов О.Н.; Содержание ограничения (обременения): Согласно Постановления Правительства Российской Федерации от 20 ноября 2000 года N 878 п.14 На земельные участки, входящие в охранные зоны газораспределительных сетей, в целях предупреждения их повреждения или нарушения условий их нормальной эксплуатации налагаются ограничения (обременения), которыми запрещается лицам, указанным в пункте 2 настоящих Правил: а) строить объекты жилищно-гражданского и производственного назначения;б) сносить и реконструировать мосты, коллекторы, автомобильные и железные дороги с расположенными на них газораспределительными сетями без предварительного выноса этих газопроводов по согласованию с эксплуатационными организациями;в) разрушать берегоукрепительные сооружения, водопропускные устройства, земляные и иные сооружения, предохраняющие газораспределительные сети от разрушений;г) перемещать, повреждать, засыпать и уничтожать опознавательные знаки, контрольно-измерительные пункты и другие устройства газораспределительных сетей;д) устраивать свалки и склады, разливать растворы кислот, солей, щелочей и других химически активных веществ;е) огораживать и перегораживать охранные зоны, препятствовать доступу персонала эксплуатационных организаций к газораспределительным сетям, проведению обслуживания и устранению повреждений газораспределительных сетей;ж) разводить огонь и размещать источники огня;з) рыть погреба, копать и обрабатывать почву сельскохозяйственными и мелиоративными орудиями и механизмами на глубину более 0,3 метра;и) открывать калитки и двери газорегуляторных пунктов, станций катодной и дренажной защиты, люки подземных колодцев, включать или отключать электроснабжение средств связи, освещения и систем телемеханики;к) набрасывать, приставлять и привязывать к опорам и</p> |



ДОКУМЕНТ ПОДПИСАН  
ЭЛЕКТРОННОЙ ПОДПИСЬЮ

Сертификат: 00BV056B7401CB38D2B3576ACDC8425108

Владелец: ФЕДЕРАЛЬНАЯ СЛУЖБА ГОСУДАРСТВЕННОЙ

РЕГИСТРАЦИИ, КАДАСТРА И КАРТОГРАФИИ

Действителен: с 27.06.2023 по 19.09.2024

полное наименование должности

инициалы, фамилия

|                          |                             |                   |                          |
|--------------------------|-----------------------------|-------------------|--------------------------|
| Земельный участок        |                             |                   |                          |
| вид объекта недвижимости |                             |                   |                          |
| Лист № 4 раздела 4.1     | Всего листов раздела 4.1: 6 | Всего разделов: 7 | Всего листов выписки: 19 |

28.08.2024г. № КУВИ-001/2024-216702064

Кадастровый номер: 55:36:160104:10953

|      |  |
|------|--|
|      | <p>надземным газопроводам, ограждениям и зданиям газораспределительных сетей посторонние предметы, лестницы, влезать на них;л) самовольно подключаться к газораспределительным сетям. п.15 Лесохозяйственные, сельскохозяйственные и другие работы, не подпадающие под ограничения, указанные в пункте 14 настоящих Правил, и не связанные с нарушением земельного горизонта и обработкой почвы на глубину более 0,3 метра, производятся собственниками, владельцами или пользователями земельных участков в охранной зоне газораспределительной сети при условии предварительного письменного уведомления эксплуатационной организации не менее чем за 3 рабочих дня до начала работ. п.16 Хозяйственная деятельность в охранных зонах газораспределительных сетей, не предусмотренная пунктами 14 и 15 настоящих Правил, при которой производится нарушение поверхности земельного участка и обработка почвы на глубину более 0,3 метра, осуществляется на основании письменного разрешения эксплуатационной организации газораспределительных сетей.; Реестровый номер границы: 55:36-6.2313; Вид объекта реестра границ: Зона с особыми условиями использования территории; Вид зоны по документу: Зона с особыми условиями использования территории (охранная зона) газораспределительной сети "Распределительный газопровод природного газа квартала жилых домов в границах улиц: Безымянная - 9-я Марьяновская - 1-я Трамвайная - 2-й Красной Звезды - 17-я Марьяновская в ЛАО г. Омска (II очередь); Тип зоны: Охранная зона инженерных коммуникаций</p>   |
| Весь | <p>вид ограничения (обременения): ограничения прав на земельный участок, предусмотренные статьей 56 Земельного кодекса Российской Федерации; Срок действия: не установлен; реквизиты документа-основания: приказ "О внесении изменений в приложение к приказу Федерального агентства воздушного транспорта от 29.03.2019 № 235-П "Об установлении приаэродромной территории аэродрома Омск (Центральный)" от 19.08.2022 № 569-П выдан: Федеральное агентство воздушного транспорта (РОСАВИАЦИЯ); Содержание ограничения (обременения): В границах пятой подзоны аэродрома Омск (Центральный) запрещается размещение опасных производственных объектов, функционирование которых может повлиять на безопасность полетов воздушных судов. п. 3, ст. 47, Воздушного кодекса РФ (в редакции Федерального закона №135 от 01.07.2017 г.) Примечание (5*): Оценка влияния функционирования опасного производственного объекта на безопасность полетов воздушных судов выполняется на основании определения возможных последствий промышленных аварий с выбросом опасных веществ и их воздействия на осуществление полетов воздушных судов, полученных на основании расчета зон распространения опасных факторов аварии, применительно к опасному производственному объекту относительно схем маневрирования воздушных судов аэродрома Омск (Центральный). Старшим авиационным начальником аэродрома Омск (Центральный) выносятся решение об отсутствии/наличии влияния функционирования опасного производственного объекта на безопасность полетов воздушных судов на основании выполненной оценки. Примечание (5**): Объекты признаются не влияющими на безопасность полетов воздушных судов в случае, если на опасном производственном объекте: количество опасного вещества или опасных веществ, которые одновременно находятся или могут находиться, в соответствии с таблицами 1 и 2 приложения 2 Федерального закона от 21 июля 1997 г. № 116-ФЗ «О промышленной безопасности» не превышает 1 тонны и (или) на территории отсутствуют</p> |



ДОКУМЕНТ ПОДПИСАН  
ЭЛЕКТРОННОЙ ПОДПИСЬЮ

Сертификат: 00BV056B7401CB38D2B3576ACDC8425108

Владелец: ФЕДЕРАЛЬНАЯ СЛУЖБА ГОСУДАРСТВЕННОЙ  
РЕГИСТРАЦИИ, КАДАСТРА И КАРТОГРАФИИ  
Действителен: с 27.06.2023 по 19.09.2024

полное наименование должности

инициалы, фамилия

|                          |                             |                   |                          |
|--------------------------|-----------------------------|-------------------|--------------------------|
| Земельный участок        |                             |                   |                          |
| вид объекта недвижимости |                             |                   |                          |
| Лист № 5 раздела 4.1     | Всего листов раздела 4.1: 6 | Всего разделов: 7 | Всего листов выписки: 19 |

28.08.2024г. № КУВИ-001/2024-216702064

Кадастровый номер: 55:36:160104:10953

|      |  |   |
|------|--|---|
|      |  | <p>газораспределительные станции, сети газораспределения и сети газопотребления среднего (от 0,05 до 0,3 МПа) и высокого давления (от 0,3 до 0,6 и от 0,6 до 1,2 МПа). Примечание (5***): Для объектов недвижимости, права на которые возникли у граждан или юридических лиц до установления приаэродромной территории, в случае установления комиссией аэродрома факта потенциально возможного влияния функционирования опасного производственного объекта на безопасность полетов воздушных судов старшим авиационным начальником предпринимаются меры по устранению нарушений установленных на приаэродромной территории, ограничению использования объектов недвижимости и осуществления деятельности в соответствии с действующим законодательством. По факту предоставления правообладателем объекта обоснования об отсутствии влияния последствий промышленных аварий с выбросом опасных веществ на осуществление полетов воздушных судов, выполненного на основании расчета зон распространения опасных факторов аварии, применительно к опасному производственному, старшим авиационным начальником аэродрома Омск (Центральный) выносится решение об отсутствии влияния функционирования опасного производственного объекта на безопасность полетов воздушных судов.; Реестровый номер границы: 55:00-6.640; Вид объекта реестра границ: Зона с особыми условиями использования территории; Вид зоны по документу: Пятая подзона приаэродромной территории аэродрома совместного базирования Омск (Центральный); Тип зоны: Охранная зона транспорта</p>   |
| Весь |  | <p>вид ограничения (обременения): ограничения прав на земельный участок, предусмотренные статьей 56 Земельного кодекса Российской Федерации; Срок действия: не установлен; реквизиты документа-основания: распоряжение "Об установлении зон санитарной охраны водозаборов АО "ОмскВодоканал" на р. Иртыш в городе Омске" от 29.11.2022 № 278 выдан: Министерство природных ресурсов и экологии Омской области; Содержание ограничения (обременения): В соответствии с Постановлением Министерства здравоохранения РФ от 14.03.2002 №10 "О введении в действие санитарных правил и норм "Зоны санитарной охраны источников водоснабжения и водопроводов питьевого назначения. САНПИН 2.1.4.1110-02" на территории зоны санитарной охраны поверхностных источников водоснабжения третьего пояса: - п. 3.3.2.1. - выявление объектов, загрязняющих источники водоснабжения, с разработкой конкретных водоохраных мероприятий, обеспеченных источниками финансирования, подрядными организациями и согласованных с центром государственного санитарно - эпидемиологического надзора; - п. 3.3.2.2. - регулирование отведения территории для нового строительства жилых, промышленных и сельскохозяйственных объектов, а также согласование изменений технологий действующих предприятий, связанных с повышением степени опасности загрязнения сточными водами источника водоснабжения; - п. 3.3.2.3. - недопущение отведения сточных вод в зоне водосбора источника водоснабжения, включая его притоки, не отвечающих гигиеническим требованиям к охране поверхностных вод; - п. 3.3.2.4. - все работы, в том числе добыча песка, гравия, донноуглубительные в пределах акватории ЗСО допускаются по согласованию с центром государственного санитарно-эпидемиологического надзора лишь при обосновании гидрологических расчетами отсутствия ухудшения качества воды в створе водозабора; - п. 3.3.2.5. - п. 3.3.2.5. – использование химических методов борьбы с эвтрофикацией</p> |



ДОКУМЕНТ ПОДПИСАН  
ЭЛЕКТРОННОЙ ПОДПИСЬЮ

Сертификат: 00BV056B7401CB38D2B3576ACDC8425108

Владелец: ФЕДЕРАЛЬНАЯ СЛУЖБА ГОСУДАРСТВЕННОЙ

РЕГИСТРАЦИИ, КАДАСТРА И КАРТОГРАФИИ

Действителен: с 27.06.2023 по 19.09.2024

полное наименование должности

инициалы, фамилия



|  |                             |   |                          |
|--|-----------------------------|---|--------------------------|
| Земельный участок                      |                             |   |                          |
| вид объекта недвижимости               |                             |   |                          |
| Лист № 6 раздела 4.1                   | Всего листов раздела 4.1: 6 | Всего разделов: 7   | Всего листов выписки: 19 |
| 28.08.2024г. № КУВИ-001/2024-216702064 |                             |   |                          |
| Кадастровый номер:                     |                             | 55:36:160104:10953  |                          |
|  |                             | водоемов допускается при условии применения препаратов, имеющих положительное санитарно-эпидемиологическое заключение государственной санитарно-эпидемиологической службы Российской Федерации; - п. 3.3.2.6. - при наличии судоходства необходимо оборудование судов, дебаркадеров и брандвахт устройствами для сбора фановых и подсланевых вод и твердых отходов, оборудование на пристанях сливных станций и приемников для сбора твердых отходов.; Реестровый номер границы: 55:00-6.611; Вид объекта реестра границ: Зона с особыми условиями использования территории; Вид зоны по документу: Третий пояс зоны санитарной охраны водозабора АО "ОмскВодоканал" на р. Иртыш в мкр. "Крутая Горка" Октябрьского административного округа г. Омска; Тип зоны: Зона санитарной охраны источников водоснабжения и водопроводов питьевого назначения  |                          |
|  | Весь                        | вид ограничения (обременения): ограничения прав на земельный участок, предусмотренные статьей 56 Земельного кодекса Российской Федерации; Срок действия: не установлен; реквизиты документа-основания: приказ "О внесении изменений в приложение к приказу Федерального агентства воздушного транспорта от 29 марта № 235-П "Об установлении приаэродромной территории аэродрома Омск (Центральный)" от 19.08.2022 № 569-П выдан: Федеральное агентство воздушного транспорта (РОСАВИАЦИЯ); Содержание ограничения (обременения): п. 3, ст. 47, Воздушного кодекса РФ (в редакции Федерального закона №135 от 01.07.2017 г.). На приаэродромной территории выделяются подзоны, в которых устанавливаются ограничения использования объектов недвижимости и осуществления деятельности.; Реестровый номер границы: 55:00-6.645; Вид объекта реестра границ: Зона с особыми условиями использования территории; Вид зоны по документу: Приаэродромная территория аэродрома гражданской авиации Омск (Центральный); Тип зоны: Охранная зона транспорта |                          |

|                               |   |                   |
|-------------------------------|---|-------------------|
| полное наименование должности | <br>ДОКУМЕНТ ПОДПИСАН<br>ЭЛЕКТРОННОЙ ПОДПИСЬЮ<br>Сертификат: 00BV056B7401CB38D2B3576ACDC8425108<br>Владелец: ФЕДЕРАЛЬНАЯ СЛУЖБА ГОСУДАРСТВЕННОЙ<br>РЕГИСТРАЦИИ, КАДАСТРА И КАРТОГРАФИИ<br>Действителен: с 27.06.2023 по 19.09.2024 | инициалы, фамилия |
|-------------------------------|---|-------------------|



Выписка из Единого государственного реестра недвижимости об объекте недвижимости  
Сведения о частях земельного участка

|  |                             |                    |                          |
|--|-----------------------------|--------------------|--------------------------|
| Земельный участок                      |                             |                    |                          |
| вид объекта недвижимости               |                             |                    |                          |
| Лист № 1 раздела 4.2                   | Всего листов раздела 4.2: 1 | Всего разделов: 7  | Всего листов выписки: 19 |
| 28.08.2024г. № КУВИ-001/2024-216702064 |                             |                    |                          |
| Кадастровый номер:                     |                             | 55:36:160104:10953 |                          |

| Сведения о характерных точках границы части (частей) земельного участка |               |            |                                   |   |
|---|---------------|------------|-----------------------------------|---|
| Учетный номер части: 55:36:160104:10953/1                               |               |            |                                   |   |
| Система координат   |               |            |                                   |   |
| Номер точки   | Координаты, м |            | Описание закрепления на местности | Средняя квадратичная погрешность определения координат характерных точек границ земельного участка, м |
|   | X             | Y          |                                   |   |
| 1   | 2             | 3          | 4                                 | 5   |
| 1   | 475277.48     | 2163089.04 | -                                 | -   |
| 2   | 475278.95     | 2163091.19 | -                                 | -   |
| 3   | 475278.83     | 2163091.47 | -                                 | -   |
| 4   | 475275.85     | 2163090.22 | -                                 | -   |
| 1   | 475277.48     | 2163089.04 | -                                 | -   |

|                               |   |  |
|-------------------------------|---|--|
|                               |  <p>ДОКУМЕНТ ПОДПИСАН<br/>ЭЛЕКТРОННОЙ ПОДПИСЬЮ</p> <p>Сертификат: 00BV056B7401CB38D2B3576ACDC8425108<br/>Владелец: ФЕДЕРАЛЬНАЯ СЛУЖБА ГОСУДАРСТВЕННОЙ<br/>РЕГИСТРАЦИИ, КАДАСТРА И КАРТОГРАФИИ<br/>Действителен: с 27.06.2023 по 19.09.2024</p> |  |
| полное наименование должности | инициалы, фамилия   |  |

Филиал публично-правовой компании "Роскадастр" по Омской области  
полное наименование органа регистрации прав  
Выписка из Единого государственного реестра недвижимости об объекте недвижимости

Приложение № 4  
к извещению № 141 о проведении  
электронного аукциона на право  
заключения договоров аренды  
земельных участков

Сведения о характеристиках объекта недвижимости

На основании запроса от 28.08.2024, поступившего на рассмотрение 28.08.2024, сообщаем, что согласно записям Единого государственного реестра недвижимости:


Раздел 1 Лист 1

|                          |
|--------------------------|
| Земельный участок        |
| вид объекта недвижимости |

|                    |                           |                   |                          |
|--------------------|---------------------------|-------------------|--------------------------|
| Лист № 1 раздела 1 | Всего листов раздела 1: 3 | Всего разделов: 8 | Всего листов выписки: 17 |
|--------------------|---------------------------|-------------------|--------------------------|

|  |                   |
|--|-------------------|
| 28.08.2024г. № КУВИ-001/2024-216707263 |                   |
| Кадастровый номер:                     | 55:36:010107:1023 |
| Номер кадастрового квартала:           | 55:36:010107      |
| Дата присвоения кадастрового номера:   | 04.08.2009        |

|   |   |
|---|---|
| Ранее присвоенный государственный учетный номер:  | данные отсутствуют  |
| Местоположение:   | Омская область г. Омск, Советский АО, мкр Береговой, ул. П.Г. Косенкова |
| Площадь:  | 624 +/- 9   |
| Кадастровая стоимость, руб.:  | 183930.24   |
| Кадастровые номера расположенных в пределах земельного участка объектов недвижимости:   | данные отсутствуют  |
| Кадастровые номера объектов недвижимости, из которых образован объект недвижимости:   | 55:36:010107:44; 55:36:010107:45  |
| Кадастровые номера образованных объектов недвижимости:  | данные отсутствуют  |
| Категория земель:   | Земли населенных пунктов  |
| Виды разрешенного использования:  | Для индивидуального жилищного строительства (код 2.1)                   |
| Сведения о кадастровом инженере:  | дата завершения кадастровых работ: 13.07.2009                           |
| Сведения о лесах, водных объектах и об иных природных объектах, расположенных в пределах земельного участка:  | данные отсутствуют  |
| Сведения о том, что земельный участок полностью расположен в границах зоны с особыми условиями использования территории, территории объекта культурного наследия, публичного сервитута:       | данные отсутствуют  |
| Сведения о том, что земельный участок расположен в границах особой экономической зоны, территории опережающего развития, зоны территориального развития в Российской Федерации, игровой зоны: | данные отсутствуют  |

|                               |   |                   |
|-------------------------------|---|-------------------|
| полное наименование должности | <br>ДОКУМЕНТ ПОДПИСАН<br>ЭЛЕКТРОННОЙ ПОДПИСЬЮ<br>Сертификат: 00BV056B7401CB38D2B3576ACDC8425108<br>Владелец: ФЕДЕРАЛЬНАЯ СЛУЖБА ГОСУДАРСТВЕННОЙ<br>РЕГИСТРАЦИИ, КАДАСТРА И КАРТОГРАФИИ<br>Действителен: с 27.06.2023 по 19.09.2024 | инициалы, фамилия |
|-------------------------------|---|-------------------|

|                          |                           |                   |                          |
|--------------------------|---------------------------|-------------------|--------------------------|
| Земельный участок        |                           |                   |                          |
| вид объекта недвижимости |                           |                   |                          |
| Лист № 2 раздела 1       | Всего листов раздела 1: 3 | Всего разделов: 8 | Всего листов выписки: 17 |

28.08.2024г. № КУВИ-001/2024-216707263

Кадастровый номер: 55:36:010107:1023

|   |  |
|---|--|
| Сведения о том, что земельный участок расположен в границах особо охраняемой природной территории, Байкальской природной территории и ее экологических зон, лесопарковом зеленом поясе, охотничьего угодья, лесничества:  | данные отсутствуют   |
| Сведения о расположении земельного участка и (или) расположенного на нем объекта недвижимости в границах территории, в отношении которой принято решение о резервировании земель для государственных или муниципальных нужд:  | данные отсутствуют   |
| Сведения о результатах проведения государственного земельного надзора:  | данные отсутствуют   |
| Сведения о расположении земельного участка в границах территории, в отношении которой утвержден проект межевания территории:  | данные отсутствуют   |
| Условный номер земельного участка:  | данные отсутствуют   |
| Сведения о принятии акта и (или) заключении договора, предусматривающих предоставление в соответствии с земельным законодательством исполнительным органом государственным органом власти или органом местного самоуправления, находящегося в государственной или муниципальной собственности земельного участка для строительства наемного дома социального использования или наемного дома коммерческого использования: | данные отсутствуют   |
| Сведения о том, что земельный участок или земельные участки образованы на основании решения об изъятии земельного участка и (или) расположенного на нем объекта недвижимости для государственных или муниципальных нужд:  | данные отсутствуют   |
| Сведения о том, что земельный участок образован из земель или земельного участка, государственная собственность на которые не разграничена:   | данные отсутствуют   |
| Сведения о наличии земельного спора о местоположении границ земельных участков:   | данные отсутствуют   |
| Статус записи об объекте недвижимости:  | Сведения об объекте недвижимости имеют статус "актуальные"   |
| Особые отметки:   | Сведения о вещных правах на объект недвижимости, не зарегистрированных в реестре прав, ограничений прав и обременений недвижимого имущества: Вид права: Общая долевая собственность; |



ДОКУМЕНТ ПОДПИСАН  
ЭЛЕКТРОННОЙ ПОДПИСЬЮ

Сертификат: 00ВВ056В7401СВ38Д2В3576АСDC8425108

Владелец: ФЕДЕРАЛЬНАЯ СЛУЖБА ГОСУДАРСТВЕННОЙ

РЕГИСТРАЦИИ, КАДАСТРА И КАРТОГРАФИИ

Действителен: с 27.06.2023 по 19.09.2024

полное наименование должности

инициалы, фамилия

|  |                           |  |                          |
|--|---------------------------|--|--------------------------|
| Земельный участок                      |                           |  |                          |
| вид объекта недвижимости               |                           |  |                          |
| Лист № 3 раздела 1                     | Всего листов раздела 1: 3 | Всего разделов: 8  | Всего листов выписки: 17 |
| 28.08.2024г. № КУВИ-001/2024-216707263 |                           |  |                          |
| Кадастровый номер:                     |                           | 55:36:010107:1023  |                          |
|  |                           | <p>Размер доли в праве: доля в праве пропорциональна размеру общей площади помещения;</p> <p>Правообладатель: Собственники помещений многоквартирного дома ; реквизиты документа-основания: решение об осуществлении кадастрового учета от 04.08.2009 № 36/09-13155 выдан: Штейнборн И.Г..</p> <p>Сведения об ограничениях права на объект недвижимости, обременениях данного объекта, не зарегистрированных в реестре прав, ограничений прав и обременений недвижимого имущества: вид ограничения (обременения): ограничения прав на земельный участок, предусмотренные статьей 56 Земельного кодекса Российской Федерации; срок действия: с 17.12.2014. вид ограничения (обременения): ограничения прав на земельный участок, предусмотренные статьей 56 Земельного кодекса Российской Федерации; срок действия: с 27.01.2016; реквизиты документа-основания: справка по данным бухгалтерского учета, по состоянию на 01.10.2014 о числящихся объектах основных средств на балансе ОАО «МРСК Сибири» от 21.10.2014 № 1.5/04-56/15489-исх выдан: Филиал ОАО "МРСК Сибири" - "Омскэнерго". вид ограничения (обременения): ограничения прав на земельный участок, предусмотренные статьей 56 Земельного кодекса Российской Федерации; срок действия: с 10.12.2018; реквизиты документа-основания: постановление "О порядке установления охранных зон объектов электросетевого хозяйства и особых условий использования земельных участков, расположенных в границах таких зон" от 24.02.2009 № 160 выдан: Правительство Российской Федерации.</p> |                          |
| Получатель выписки:                    |                           | Администрация города Омска   |                          |

|                               |   |                   |
|-------------------------------|---|-------------------|
| полное наименование должности | <br>ДОКУМЕНТ ПОДПИСАН<br>ЭЛЕКТРОННОЙ ПОДПИСЬЮ<br>Сертификат: 00BV056B7401CB38D2B3576ACDC8425108<br>Владелец: ФЕДЕРАЛЬНАЯ СЛУЖБА ГОСУДАРСТВЕННОЙ<br>РЕГИСТРАЦИИ, КАДАСТРА И КАРТОГРАФИИ<br>Действителен: с 27.06.2023 по 19.09.2024 | инициалы, фамилия |
|-------------------------------|---|-------------------|

## Выписка из Единого государственного реестра недвижимости об объекте недвижимости

## Сведения о зарегистрированных правах

|  |  |                     |   |
|--|--|---------------------|---|
| Земельный участок                      |  |                     |   |
| вид объекта недвижимости               |  |                     |   |
| Лист № 1 раздела 2                     | Всего листов раздела 2: 2  | Всего разделов: 8   | Всего листов выписки: 17  |
| 28.08.2024г. № КУВИ-001/2024-216707263 |  |                     |   |
| Кадастровый номер:                     |  | 55:36:010107:1023   |   |
| 1                                      | Правообладатель (правообладатели):   | 1.1                 | муниципальное образование городской округ город Омск Омской области |
|  | Сведения о возможности предоставления третьим лицам персональных данных физического лица:  | 1.1.1               | данные отсутствуют  |
| 2                                      | Вид, номер, дата и время государственной регистрации права:  | 2.1                 | Собственность<br>55-55-01/254/2011-137<br>12.10.2011 00:00:00       |
| 3                                      | Сведения об осуществлении государственной регистрации сделки, права без необходимого в силу закона согласия третьего лица, органа:   | 3.1                 | данные отсутствуют  |
| 4                                      | Ограничение прав и обременение объекта недвижимости:   | не зарегистрировано |   |
| 5                                      | Договоры участия в долевом строительстве:  | не зарегистрировано |   |
| 6                                      | Заявленные в судебном порядке права требования:  | данные отсутствуют  |   |
| 7                                      | Сведения о возможности предоставления третьим лицам персональных данных физического лица   | данные отсутствуют  |   |
| 8                                      | Сведения о возражении в отношении зарегистрированного права:   | данные отсутствуют  |   |
| 9                                      | Сведения о наличии решения об изъятии объекта недвижимости для государственных и муниципальных нужд:   | данные отсутствуют  |   |
| 10                                     | Сведения о невозможности государственной регистрации без личного участия правообладателя или его законного представителя:  | данные отсутствуют  |   |
| 11                                     | Правопритязания и сведения о наличии поступивших, но не рассмотренных заявлений о проведении государственной регистрации права (перехода, прекращения права), ограничения права или обременения объекта недвижимости, сделки в отношении объекта недвижимости: | отсутствуют         |   |



ДОКУМЕНТ ПОДПИСАН  
ЭЛЕКТРОННОЙ ПОДПИСЬЮ

Сертификат: 00BV056B7401CB38D2B3576ACDC8425108

Владелец: ФЕДЕРАЛЬНАЯ СЛУЖБА ГОСУДАРСТВЕННОЙ

РЕГИСТРАЦИИ, КАДАСТРА И КАРТОГРАФИИ

Действителен: с 27.06.2023 по 19.09.2024

полное наименование должности

инициалы, фамилия

|  |  |                    |                          |
|--|--|--------------------|--------------------------|
| Земельный участок                      |  |                    |                          |
| вид объекта недвижимости               |  |                    |                          |
| Лист № 2 раздела 2                     | Всего листов раздела 2: 2  | Всего разделов: 8  | Всего листов выписки: 17 |
| 28.08.2024г. № КУВИ-001/2024-216707263 |  |                    |                          |
| Кадастровый номер:                     |  | 55:36:010107:1023  |                          |
| 11                                     | Сведения о невозможности государственной регистрации перехода, прекращения, ограничения права на земельный участок из земель сельскохозяйственного назначения: | данные отсутствуют |                          |

|                               |   |                   |
|-------------------------------|---|-------------------|
| полное наименование должности | <br>ДОКУМЕНТ ПОДПИСАН<br>ЭЛЕКТРОННОЙ ПОДПИСЬЮ<br>Сертификат: 00ВВ056В7401СВ38D2В3576АСDС8425108<br>Владелец: ФЕДЕРАЛЬНАЯ СЛУЖБА ГОСУДАРСТВЕННОЙ<br>РЕГИСТРАЦИИ, КАДАСТРА И КАРТОГРАФИИ<br>Действителен: с 27.06.2023 по 19.09.2024 | инициалы, фамилия |
|-------------------------------|---|-------------------|

Выписка из Единого государственного реестра недвижимости об объекте недвижимости  
Описание местоположения земельного участка

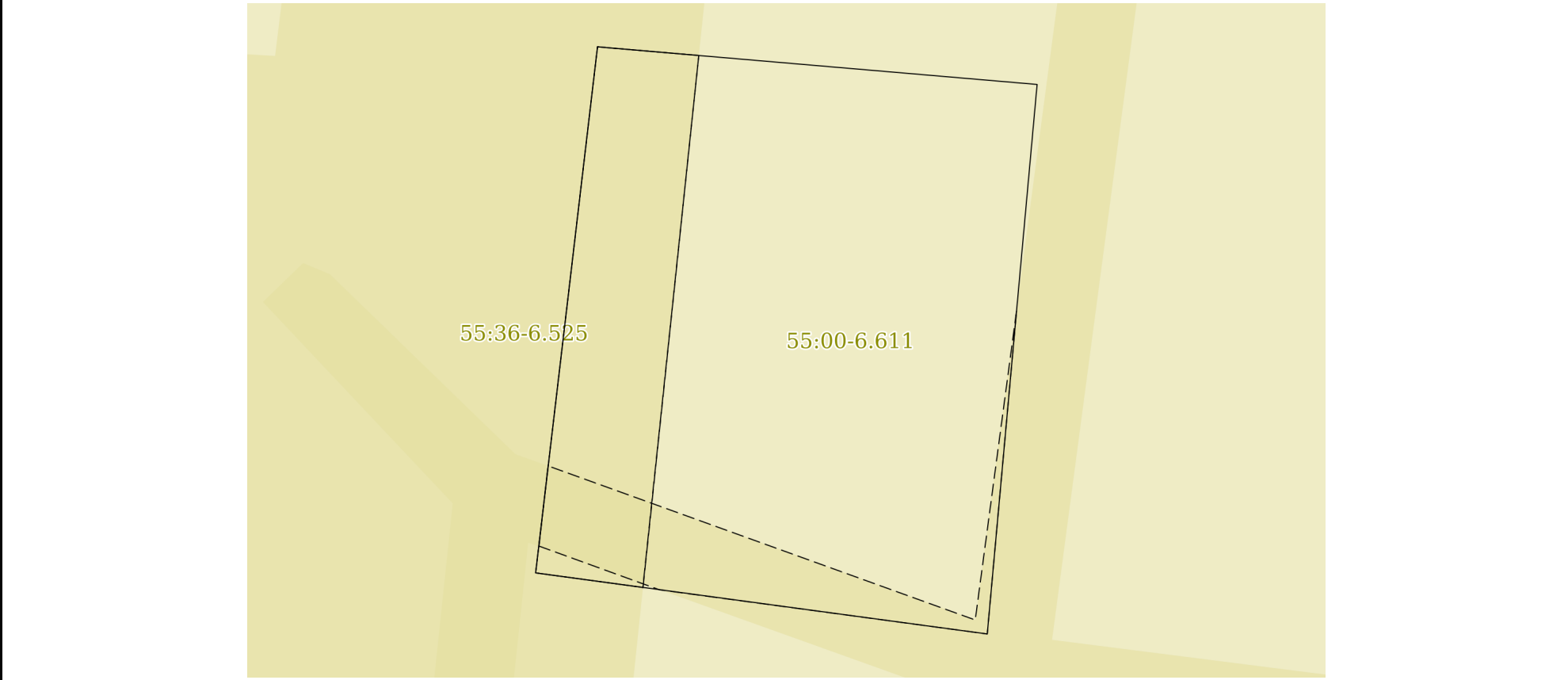
Земельный участок  
вид объекта недвижимости

Лист № 1 раздела 3      Всего листов раздела 3: 1      Всего разделов: 8      Всего листов выписки: 17

28.08.2024г. № КУВИ-001/2024-216707263

Кадастровый номер: 55:36:010107:1023

План (чертеж, схема) земельного участка



Масштаб 1:300      Условные обозначения:

|                               |   |                   |
|-------------------------------|---|-------------------|
| полное наименование должности | <br>ДОКУМЕНТ ПОДПИСАН<br>ЭЛЕКТРОННОЙ ПОДПИСЬЮ  | инициалы, фамилия |
|                               | Сертификат: 00ВВ056В7401СВ38D2В3576АСDС8425108<br>Владелец: ФЕДЕРАЛЬНАЯ СЛУЖБА ГОСУДАРСТВЕННОЙ<br>РЕГИСТРАЦИИ, КАДАСТРА И КАРТОГРАФИИ<br>Действителен: с 27.06.2023 по 19.09.2024 |                   |

## Выписка из Единого государственного реестра недвижимости об объекте недвижимости

## Описание местоположения земельного участка

|  |                             |                   |                          |
|--|-----------------------------|-------------------|--------------------------|
| Земельный участок                      |                             |                   |                          |
| вид объекта недвижимости               |                             |                   |                          |
| Лист № 1 раздела 3.1                   | Всего листов раздела 3.1: 1 | Всего разделов: 8 | Всего листов выписки: 17 |
| 28.08.2024г. № КУВИ-001/2024-216707263 |                             |                   |                          |
| Кадастровый номер:                     |                             | 55:36:010107:1023 |                          |

| Описание местоположения границ земельного участка |             |          |                   |                              |                                   |                                     |   |
|---|-------------|----------|-------------------|------------------------------|-----------------------------------|-------------------------------------|---|
| № п/п   | Номер точки |          | Дирекционный угол | Горизонтальное проложение, м | Описание закрепления на местности | Кадастровые номера смежных участков | Сведения об адресах правообладателей смежных земельных участков |
|   | начальная   | конечная |                   |                              |                                   |                                     |   |
| 1   | 2           | 3        | 4                 | 5                            | 6                                 | 7                                   | 8   |
| 1   | 1.1.1       | 1.1.2    | 277°42.2`         | 23.13                        | данные отсутствуют                | 55:36:010107:1785                   | данные отсутствуют  |
| 2   | 1.1.2       | 1.1.3    | 6°42.4`           | 26.88                        | данные отсутствуют                | 55:36:000000:153006(2)              | данные отсутствуют  |
| 3   | 1.1.3       | 1.1.4    | 94°53.6`          | 22.39                        | данные отсутствуют                | данные отсутствуют                  | данные отсутствуют  |
| 4   | 1.1.4       | 1.1.1    | 185°11.0`         | 28                           | данные отсутствуют                | данные отсутствуют                  | данные отсутствуют  |



ДОКУМЕНТ ПОДПИСАН  
ЭЛЕКТРОННОЙ ПОДПИСЬЮ

Сертификат: 00ВВ056В7401СВ38D2В3576АСDС8425108

Владелец: ФЕДЕРАЛЬНАЯ СЛУЖБА ГОСУДАРСТВЕННОЙ

РЕГИСТРАЦИИ, КАДАСТРА И КАРТОГРАФИИ

Действителен: с 27.06.2023 по 19.09.2024

полное наименование должности

инициалы, фамилия



## Выписка из Единого государственного реестра недвижимости об объекте недвижимости

## Описание местоположения земельного участка

|  |                             |                   |                          |
|--|-----------------------------|-------------------|--------------------------|
| Земельный участок                      |                             |                   |                          |
| вид объекта недвижимости               |                             |                   |                          |
| Лист № 1 раздела 3.2                   | Всего листов раздела 3.2: 1 | Всего разделов: 8 | Всего листов выписки: 17 |
| 28.08.2024г. № КУВИ-001/2024-216707263 |                             |                   |                          |
| Кадастровый номер:                     |                             | 55:36:010107:1023 |                          |

| Сведения о характерных точках границы земельного участка |               |            |                                   |   |
|--|---------------|------------|-----------------------------------|---|
| Система координат МСК-55, зона 2                         |               |            |                                   |   |
| Номер точки  | Координаты, м |            | Описание закрепления на местности | Средняя квадратичная погрешность определения координат характерных точек границ земельного участка, м |
|  | X             | Y          |                                   |   |
| 1  | 2             | 3          | 4                                 | 5   |
| 1  | 504177.02     | 2153451.84 | -                                 | 0.1   |
| 2  | 504180.12     | 2153428.92 | -                                 | 0.1   |
| 3  | 504206.82     | 2153432.06 | -                                 | 0.1   |
| 4  | 504204.91     | 2153454.37 | -                                 | 0.1   |
| 1  | 504177.02     | 2153451.84 | -                                 | 0.1   |



ДОКУМЕНТ ПОДПИСАН  
ЭЛЕКТРОННОЙ ПОДПИСЬЮ

Сертификат: 00ВВ056В7401СВ38D2В3576АСDС8425108

Владелец: ФЕДЕРАЛЬНАЯ СЛУЖБА ГОСУДАРСТВЕННОЙ  
РЕГИСТРАЦИИ, КАДАСТРА И КАРТОГРАФИИ  
Действителен: с 27.06.2023 по 19.09.2024

полное наименование должности

инициалы, фамилия

Выписка из Единого государственного реестра недвижимости об объекте недвижимости  
Сведения о частях земельного участка

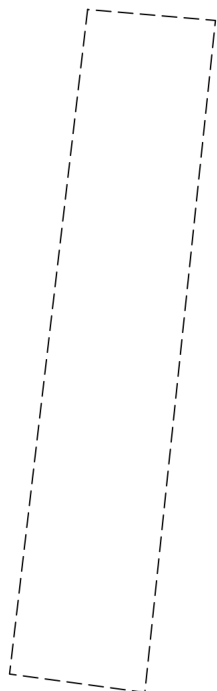
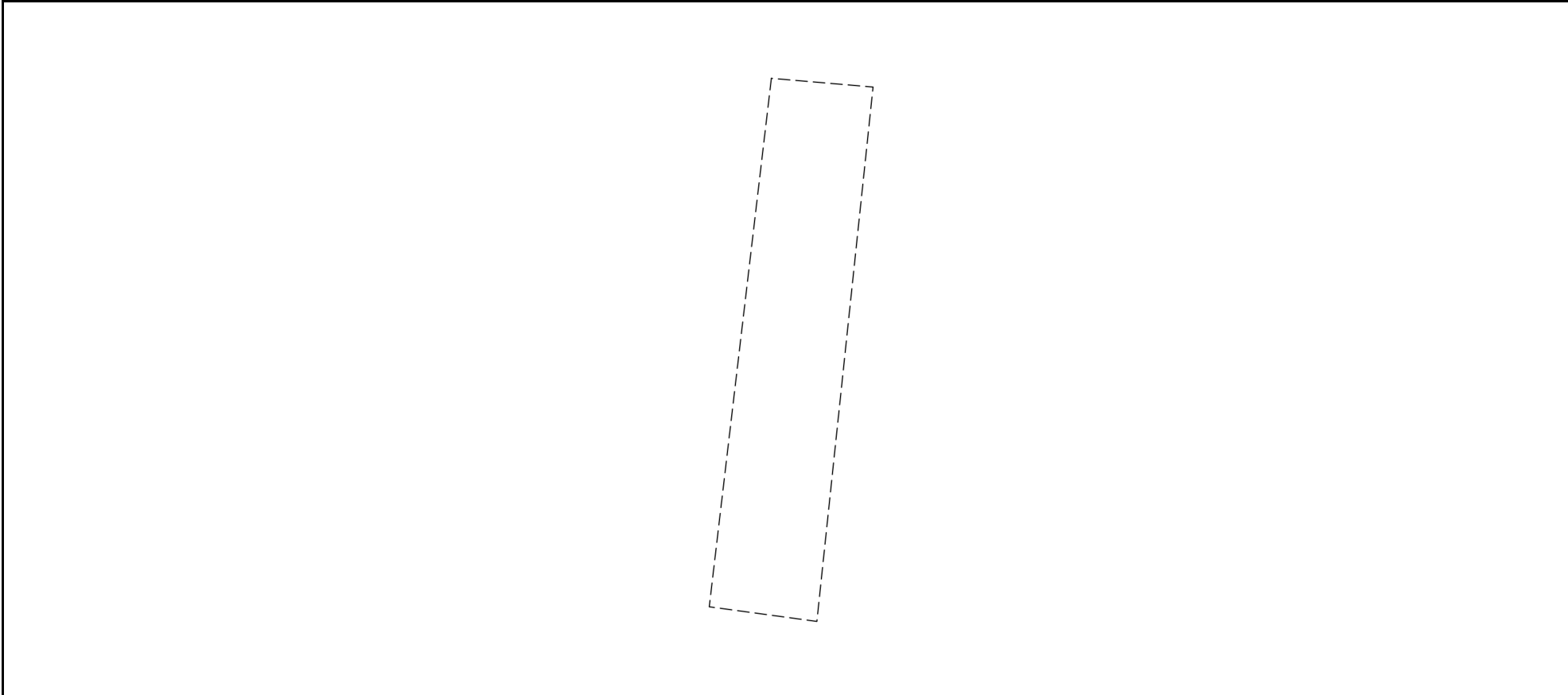
|                          |  |  |  |
|--------------------------|--|--|--|
| Земельный участок        |  |  |  |
| вид объекта недвижимости |  |  |  |

|                    |                           |                   |                          |
|--------------------|---------------------------|-------------------|--------------------------|
| Лист № 1 раздела 4 | Всего листов раздела 4: 3 | Всего разделов: 8 | Всего листов выписки: 17 |
|--------------------|---------------------------|-------------------|--------------------------|

28.08.2024г. № КУВИ-001/2024-216707263

Кадастровый номер: 55:36:010107:1023

План (чертеж, схема) части земельного участка      Учетный номер части: 55:36:010107:1023/1



Масштаб 1:300      Условные обозначения:

|                               |                   |
|-------------------------------|-------------------|
| полное наименование должности | инициалы, фамилия |
|-------------------------------|-------------------|



ДОКУМЕНТ ПОДПИСАН  
ЭЛЕКТРОННОЙ ПОДПИСЬЮ

Сертификат: 00ВВ056В7401СВ38D2В3576АСDС8425108  
Владелец: ФЕДЕРАЛЬНАЯ СЛУЖБА ГОСУДАРСТВЕННОЙ  
РЕГИСТРАЦИИ, КАДАСТРА И КАРТОГРАФИИ  
Действителен: с 27.06.2023 по 19.09.2024

Земельный участок

вид объекта недвижимости

Лист № 2 раздела 4

Всего листов раздела 4: 3

Всего разделов: 8

Всего листов выписки: 17

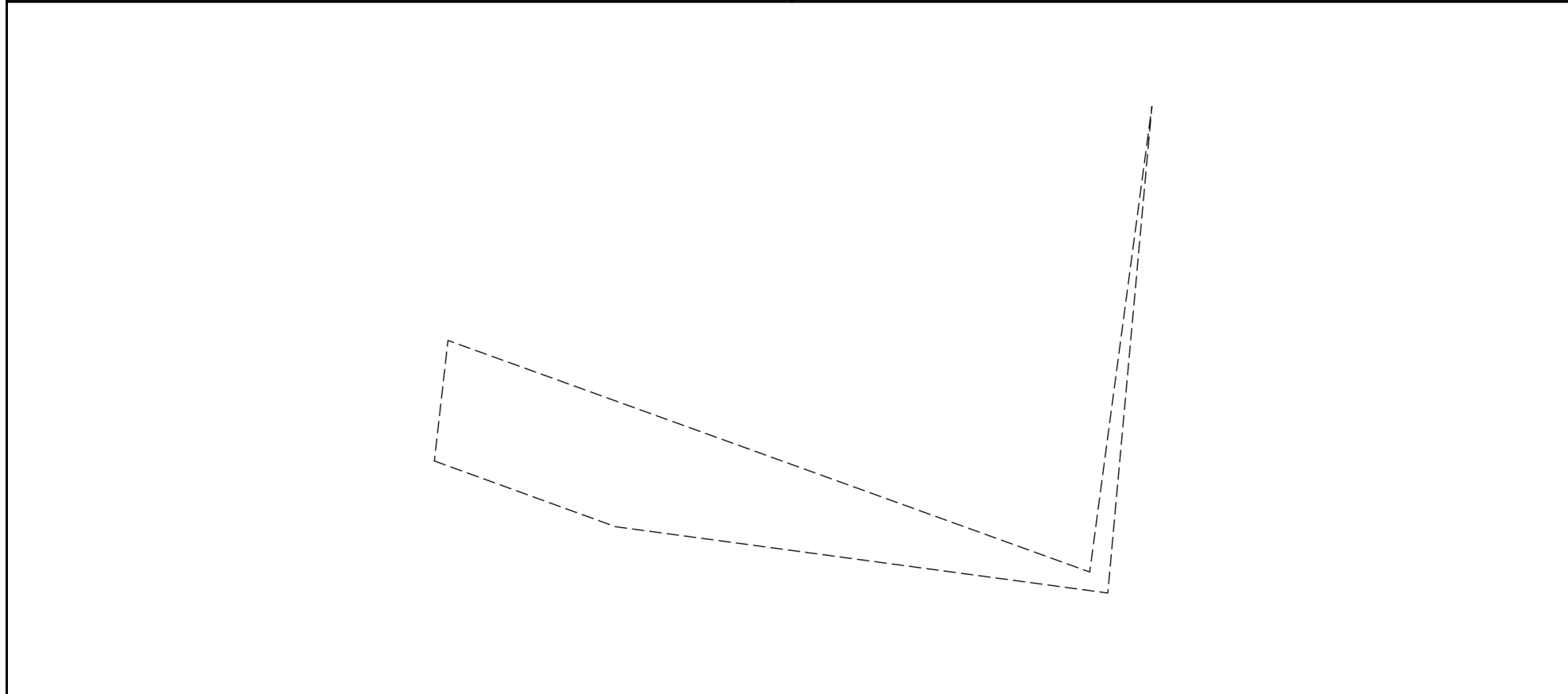
28.08.2024г. № КУВИ-001/2024-216707263

Кадастровый номер:

55:36:010107:1023

План (чертеж, схема) части земельного участка

Учетный номер части: 55:36:010107:1023/2



Масштаб 1:200

Условные обозначения:

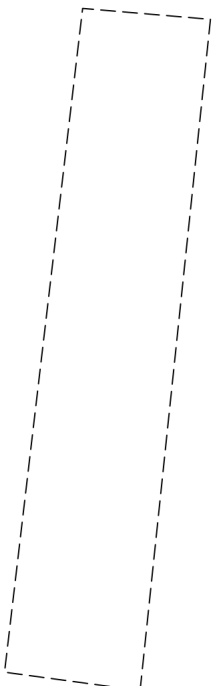
ДОКУМЕНТ ПОДПИСАН  
ЭЛЕКТРОННОЙ ПОДПИСЬЮ

Сертификат: 00ВВ056В7401СВ38D2В3576АСDС8425108

Владелец: ФЕДЕРАЛЬНАЯ СЛУЖБА ГОСУДАРСТВЕННОЙ  
РЕГИСТРАЦИИ, КАДАСТРА И КАРТОГРАФИИ  
Действителен: с 27.06.2023 по 19.09.2024

полное наименование должности

инициалы, фамилия

|   |                           |  |                          |
|---|---------------------------|--|--------------------------|
| Земельный участок   |                           |  |                          |
| вид объекта недвижимости  |                           |  |                          |
| Лист № 3 раздела 4  | Всего листов раздела 4: 3 | Всего разделов: 8                        | Всего листов выписки: 17 |
| 28.08.2024г. № КУВИ-001/2024-216707263  |                           |  |                          |
| Кадастровый номер:  |                           | 55:36:010107:1023                        |                          |
| План (чертеж, схема) части земельного участка                                       |                           | Учетный номер части: 55:36:010107:1023/3 |                          |
|  |                           |  |                          |
| Масштаб 1:300   | Условные обозначения:     |  |                          |

|  |   |  |                   |
|--|---|--|-------------------|
| полное наименование должности                  |  | ДОКУМЕНТ ПОДПИСАН                            | инициалы, фамилия |
|  |  | ЭЛЕКТРОННОЙ ПОДПИСЬЮ                         |                   |
| Сертификат: 00ВВ056В7401СВ38D2В3576АСDС8425108 |   | Владелец: ФЕДЕРАЛЬНАЯ СЛУЖБА ГОСУДАРСТВЕННОЙ |                   |
| РЕГИСТРАЦИИ, КАДАСТРА И КАРТОГРАФИИ            |   | Действителен: с 27.06.2023 по 19.09.2024     |                   |

Выписка из Единого государственного реестра недвижимости об объекте недвижимости  
Сведения о частях земельного участка

|  |                             |                   |                          |
|--|-----------------------------|-------------------|--------------------------|
| Земельный участок                      |                             |                   |                          |
| вид объекта недвижимости               |                             |                   |                          |
| Лист № 1 раздела 4.1                   | Всего листов раздела 4.1: 3 | Всего разделов: 8 | Всего листов выписки: 17 |
| 28.08.2024г. № КУВИ-001/2024-216707263 |                             |                   |                          |
| Кадастровый номер:                     |                             | 55:36:010107:1023 |                          |

| Учетный номер части | Площадь, м2 | Содержание ограничения в использовании или ограничения права на объект недвижимости или обременения объекта недвижимости  |
|---------------------|-------------|---|
| 1                   | 2           | 3   |
| 55:36:010107:1023/1 | 144         | вид ограничения (обременения): ограничения прав на земельный участок, предусмотренные статьей 56 Земельного кодекса Российской Федерации; Срок действия: не установлен; Содержание ограничения (обременения): Постановление Совета министров СССР от 26 марта 1984 г. № 255 "Об утверждении правил охраны электрических сетей напряжением свыше 1000 вольт".; Реестровый номер границы: 55.36.2.353   |
| 55:36:010107:1023/2 | 70          | вид ограничения (обременения): ограничения прав на земельный участок, предусмотренные статьей 56 Земельного кодекса Российской Федерации; Срок действия: не установлен; реквизиты документа-основания: справка по данным бухгалтерского учета, по состоянию на 01.10.2014 о числящихся объектах основных средств на балансе ОАО «МРСК Сибири» от 21.10.2014 № 1.5/04-56/15489-исх выдан: Филиал ОАО "МРСК Сибири" - "Омскэнерго"; Содержание ограничения (обременения): Ограничения хозяйственной деятельности в пределах границ зон с особыми условиями использования территории установлены в соответствии с Постановлением Правительства Российской Федерации от 24.02.2009 №160 "О порядке установления охранных зон объектов электросетевого хозяйства и особых условий использования земельных участков, расположенных в границах таких зон". В охранных зонах запрещается осуществлять любые действия, которые могут нарушить безопасную работу объектов электросетевого хозяйства, в том числе привести к их повреждению или уничтожению, и (или) повлечь причинение вреда жизни, здоровью граждан и имуществу физических или юридических лиц, а также повлечь нанесение экологического ущерба и возникновение пожаров, в том числе: а) набрасывать на провода и опоры воздушных линий электропередачи посторонние предметы, а также подниматься на опоры воздушных линий электропередачи; б) размещать любые объекты и предметы (материалы) в пределах созданных в соответствии с требованиями нормативно-технических документов проходов и подъездов для доступа к объектам электросетевого хозяйства, а также проводить любые работы и возводить сооружения, которые могут препятствовать доступу к объектам электросетевого хозяйства, без создания необходимых для такого доступа проходов и подъездов; в) находиться в пределах огороженной территории и помещениях распределительных устройств и подстанций, открывать двери и люки распределительных устройств и подстанций, производить переключения и подключения в электрических сетях (указанное требование не распространяется на работников, занятых выполнением разрешенных в установленном порядке работ), разводить огонь в пределах охранных зон вводных и распределительных устройств, подстанций, воздушных линий электропередачи, а также в охранных зонах кабельных линий электропередачи; г) размещать |



ДОКУМЕНТ ПОДПИСАН  
ЭЛЕКТРОННОЙ ПОДПИСЬЮ

Сертификат: 00BV056B7401CB38D2B3576ACDC8425108

Владелец: ФЕДЕРАЛЬНАЯ СЛУЖБА ГОСУДАРСТВЕННОЙ  
РЕГИСТРАЦИИ, КАДАСТРА И КАРТОГРАФИИ  
Действителен: с 27.06.2023 по 19.09.2024

полное наименование должности

инициалы, фамилия

|                          |                             |                   |                          |
|--------------------------|-----------------------------|-------------------|--------------------------|
| Земельный участок        |                             |                   |                          |
| вид объекта недвижимости |                             |                   |                          |
| Лист № 2 раздела 4.1     | Всего листов раздела 4.1: 3 | Всего разделов: 8 | Всего листов выписки: 17 |

28.08.2024г. № КУВИ-001/2024-216707263

Кадастровый номер: 55:36:010107:1023

|                     |     |  |
|---------------------|-----|--|
|                     |     | свалки;д) производить работы ударными механизмами, сбрасывать тяжести массой свыше 5 тонн, производить сброс и слив едких и коррозионных веществ и горюче-смазочных материалов (в охранных зонах подземных кабельных линий электропередачи).; Реестровый номер границы: 55.36.2.524  |
| 55:36:010107:1023/3 | 144 | вид ограничения (обременения): ограничения прав на земельный участок, предусмотренные статьей 56 Земельного кодекса Российской Федерации; Срок действия: не установлен; реквизиты документа-основания: постановление "О порядке установления охранных зон объектов электросетевого хозяйства и особых условий использования земельных участков, расположенных в границах таких зон" от 24.02.2009 № 160 выдан: Правительство Российской Федерации; Содержание ограничения (обременения): ограничения установлены в соответствии с гл. 3 п.п. 8, 9, 10 Постановления "О порядке установления охранных зон (далее—«ОЗ») объектов электросетевого (далее—«эл-го») хозяйства и особых условий использования земельных участков, расположенных в границах таких зон" N160 от 24.02.2009 г. 8. В ОЗ запрещается осуществлять любые действия, которые могут нарушить безопасную работу объектов эл-го хоз-ва, в т.ч. привести к их повреждению или уничтожению, и (или) повлечь причинение вреда жизни, здоровью граждан и имуществу физ. или юр. лиц, а также повлечь нанесение экологического ущерба и возникновение пожаров, в том числе: а) набрасывать на провода и опоры ВЛЭП посторонние предметы, а также подниматься на опоры ВЛЭП; б) размещать любые объекты и предметы (материалы) в пределах созданных в соответствии с требованиями нормативно-технических документов проходов и подъездов для доступа к объектам эл-го хоз-ва, а также проводить любые работы и возводить сооружения, которые могут препятствовать доступу к объектам эл-го хоз-ва, без создания необходимых для такого доступа проходов и подъездов; в) находиться в пределах огороженной территории и помещениях распределительных устройств и подстанций, открывать двери и люки распределительных устройств и подстанций, производить переключения и подключения в электрических сетях (указанное требование не распространяется на работников, занятых выполнением разрешенных в установленном порядке работ), разводить огонь в пределах ОЗ вводных и распределительных устройств, подстанций, ВЛЭП, а также в ОЗ КЛЭП; г) размещать свалки; д) производить работы ударными механизмами, сбрасывать тяжести массой свыше 5 тонн, производить сброс и слив едких и коррозионных веществ и горюче-смазочных материалов (в ОЗ подземных КЛЭП). 9. В ОЗ, установленных для объектов эл-го хоз-ва напряжением свыше 1000 В, запрещается: а) складировать или размещать хранилища любых, в том числе ГСМ; б) размещать детские и спорт. площадки, стадионы, рынки, торговые точки, полевые станы, загоны для скота, гаражи и стоянки всех видов машин и механизмов, проводить любые мероприятия, связанные с большим скоплением людей, не занятых выполнением разрешенных в установленном порядке работ (в ОЗ ВЛЭП); в) использовать (запускать) любые летательные аппараты, в том числе воздушных змеев, спортивные модели летательных аппаратов (в ОЗ ВЛЭП); г) бросать якоря с судов и осуществлять их проход с отданными якорями, цепями, лотами, волокушами и тралами (в ОЗ подводных КЛЭП); д) осуществлять проход судов с поднятыми стрелами кранов и других механизмов (в ОЗ ВЛЭП).10. В пределах ОЗ без |



ДОКУМЕНТ ПОДПИСАН  
ЭЛЕКТРОННОЙ ПОДПИСЬЮ

Сертификат: 00ВВ056В7401СВ38D2В3576АСDС8425108

Владелец: ФЕДЕРАЛЬНАЯ СЛУЖБА ГОСУДАРСТВЕННОЙ

РЕГИСТРАЦИИ, КАДАСТРА И КАРТОГРАФИИ

Действителен: с 27.06.2023 по 19.09.2024

полное наименование должности

инициалы, фамилия

|  |                             |   |                          |
|--|-----------------------------|---|--------------------------|
| Земельный участок                      |                             |   |                          |
| вид объекта недвижимости               |                             |   |                          |
| Лист № 3 раздела 4.1                   | Всего листов раздела 4.1: 3 | Всего разделов: 8   | Всего листов выписки: 17 |
| 28.08.2024г. № КУВИ-001/2024-216707263 |                             |   |                          |
| Кадастровый номер:                     |                             | 55:36:010107:1023   |                          |
|  |                             | <p>письменного решения о согласовании сетевых организаций юридическим и физическим лицам запрещаются: а) строительство, капитальный ремонт, реконструкция или снос зданий и сооружений; б) горные, взрывные, мелиоративные работы, в т.ч. связанные с временным затоплением земель; в) посадка и вырубка деревьев и кустарников; г) дноуглубительные, землечерпальные и погрузочно-разгрузочные работы, добыча рыбы, других водных животных и растений придонными орудиями лова, устройство водопоев, колка и заготовка льда (в ОЗ подводных КЛ ЭП); д) проход судов, у которых расстояние по вертикали от верхнего крайнего габарита с грузом или без груза до нижней точки провеса проводов переходов ВЛ ЭП через водоемы менее минимально допустимого расстояния, в т.ч. с учетом максимального уровня подъема воды при паводке; е) проезд машин и механизмов, имеющих общую высоту с грузом или без груза от поверхности дороги более 4,5 м (в ОЗ ВЛЭП); ж) земляные работы на глубине более 0,3 м (на вспахиваемых землях на глубине более 0,45 м), а также планировка грунта (в ОЗ подземных КЛЭП); з) полив сельскохозяйственных культур в случае, если высота струи воды может составить свыше 3 м (в ОЗ ВЛЭП); и) полевые с/х работы с применением с/х машин и оборудования высотой более 4 м (в ОЗ ВЛЭП) или полевые с/х работы, связанные с вспашкой земли (в ОЗ КЛЭП).; Реестровый номер границы: 55:36-6.525; Вид объекта реестра границ: Зона с особыми условиями использования территории; Вид зоны по документу: Зона с особыми условиями использования территории (охранная зона) электросетевого хозяйства: ВЛ-10кВ фидер 58, 1027, 1107, 1112, 1121, 1122, 1914, 2103, 2313, 2608, БТ-5, Б-12, Б-13,НД-6, ТК-9, М-1, М-2, М-3, М-4, МР-1, МР-2, МР-11, расположенная: Омская область, г. Омск; Тип зоны: Охранная зона инженерных коммуникаций</p> |                          |

|                               |   |  |
|-------------------------------|---|--|
|                               | <br>ДОКУМЕНТ ПОДПИСАН<br>ЭЛЕКТРОННОЙ ПОДПИСЬЮ<br>Сертификат: 00ВВ056В7401СВ38D2В3576АСDС8425108<br>Владелец: ФЕДЕРАЛЬНАЯ СЛУЖБА ГОСУДАРСТВЕННОЙ<br>РЕГИСТРАЦИИ, КАДАСТРА И КАРТОГРАФИИ<br>Действителен: с 27.06.2023 по 19.09.2024 |  |
| полное наименование должности | инициалы, фамилия   |  |

Выписка из Единого государственного реестра недвижимости об объекте недвижимости  
Сведения о частях земельного участка

|  |                             |                   |                          |
|--|-----------------------------|-------------------|--------------------------|
| Земельный участок                      |                             |                   |                          |
| вид объекта недвижимости               |                             |                   |                          |
| Лист № 1 раздела 4.2                   | Всего листов раздела 4.2: 3 | Всего разделов: 8 | Всего листов выписки: 17 |
| 28.08.2024г. № КУВИ-001/2024-216707263 |                             |                   |                          |
| Кадастровый номер:                     |                             | 55:36:010107:1023 |                          |

| Сведения о характерных точках границы части (частей) земельного участка |               |            |                                   |   |
|---|---------------|------------|-----------------------------------|---|
| Учетный номер части: 55:36:010107:1023/1                                |               |            |                                   |   |
| Система координат МСК-55  |               |            |                                   |   |
| Номер точки   | Координаты, м |            | Описание закрепления на местности | Средняя квадратичная погрешность определения координат характерных точек границ земельного участка, м |
|   | X             | Y          |                                   |   |
| 1   | 2             | 3          | 4                                 | 5   |
| 1   | 504206.82     | 2153432.06 | -                                 | -   |
| 2   | 504206.38     | 2153437.2  | -                                 | -   |
| 3   | 504179.38     | 2153434.36 | -                                 | -   |
| 4   | 504180.12     | 2153428.92 | -                                 | -   |
| 1   | 504206.82     | 2153432.06 | -                                 | -   |

|                               |   |  |
|-------------------------------|---|--|
|                               |  <p>ДОКУМЕНТ ПОДПИСАН<br/>ЭЛЕКТРОННОЙ ПОДПИСЬЮ</p> <p>Сертификат: 00ВВ056В7401СВ38D2В3576АСDС8425108<br/>Владелец: ФЕДЕРАЛЬНАЯ СЛУЖБА ГОСУДАРСТВЕННОЙ<br/>РЕГИСТРАЦИИ, КАДАСТРА И КАРТОГРАФИИ<br/>Действителен: с 27.06.2023 по 19.09.2024</p> |  |
| полное наименование должности | инициалы, фамилия   |  |



## Земельный участок

вид объекта недвижимости

Лист № 2 раздела 4.2

Всего листов раздела 4.2: 3

Всего разделов: 8

Всего листов выписки: 17

28.08.2024г. № КУВИ-001/2024-216707263

Кадастровый номер:

55:36:010107:1023

## Сведения о характерных точках границы части (частей) земельного участка

Учетный номер части: 55:36:010107:1023/2

Система координат МСК-55

| Номер точки | Координаты, м |            | Описание закрепления на местности | Средняя квадратичная погрешность определения координат характерных точек границ земельного участка, м |
|-------------|---------------|------------|-----------------------------------|---|
|             | X             | Y          |                                   |   |
| 1           | 2             | 3          | 4                                 | 5   |
| 1           | 504181.48     | 2153429.09 | -                                 | -   |
| 2           | 504185.55     | 2153429.55 | -                                 | -   |
| 3           | 504177.73     | 2153451.23 | -                                 | 0.1   |
| 4           | 504193.45     | 2153453.33 | -                                 | -   |
| 5           | 504177.02     | 2153451.84 | -                                 | 0.1   |
| 6           | 504179.26     | 2153435.21 | -                                 | -   |
| 1           | 504181.48     | 2153429.09 | -                                 | -   |



ДОКУМЕНТ ПОДПИСАН  
ЭЛЕКТРОННОЙ ПОДПИСЬЮ

Сертификат: 00ВВ056В7401СВ38D2В3576АСDС8425108

Владелец: ФЕДЕРАЛЬНАЯ СЛУЖБА ГОСУДАРСТВЕННОЙ

РЕГИСТРАЦИИ, КАДАСТРА И КАРТОГРАФИИ

Действителен: с 27.06.2023 по 19.09.2024

полное наименование должности

инициалы, фамилия

| Земельный участок   |               |                             |                                   |   |
|---|---------------|-----------------------------|-----------------------------------|---|
| вид объекта недвижимости  |               |                             |                                   |   |
| Лист № 3 раздела 4.2  |               | Всего листов раздела 4.2: 3 |                                   | Всего разделов: 8   |
| Всего листов выписки: 17  |               |                             |                                   |   |
| 28.08.2024г. № КУВИ-001/2024-216707263                                  |               |                             |                                   |   |
| Кадастровый номер:  |               | 55:36:010107:1023           |                                   |   |
| Сведения о характерных точках границы части (частей) земельного участка |               |                             |                                   |   |
| Учетный номер части: 55:36:010107:1023/3                                |               |                             |                                   |   |
| Система координат   |               |                             |                                   |   |
| Номер точки   | Координаты, м |                             | Описание закрепления на местности | Средняя квадратичная погрешность определения координат характерных точек границ земельного участка, м |
|   | X             | Y                           |                                   |   |
| 1   | 2             | 3                           | 4                                 | 5   |
| 1   | 504179.38     | 2153434.37                  | -                                 | -   |
| 2   | 504180.12     | 2153428.92                  | -                                 | -   |
| 3   | 504206.82     | 2153432.06                  | -                                 | -   |
| 4   | 504206.38     | 2153437.2                   | -                                 | -   |
| 5   | 504179.38     | 2153434.37                  | -                                 | -   |



ДОКУМЕНТ ПОДПИСАН  
ЭЛЕКТРОННОЙ ПОДПИСЬЮ

Сертификат: 00ВВ056В7401СВ38D2В3576АСDС8425108

Владелец: ФЕДЕРАЛЬНАЯ СЛУЖБА ГОСУДАРСТВЕННОЙ  
РЕГИСТРАЦИИ, КАДАСТРА И КАРТОГРАФИИ  
Действителен: с 27.06.2023 по 19.09.2024

полное наименование должности

инициалы, фамилия

Приложение № 5  
к извещению о проведении  
электронного аукциона на право  
заключения договора аренды  
земельных участков

**ЗАЯВКА**

на участие в аукционе на право заключения договора аренды  
земельного участка

\_\_\_\_\_ (дата составления заявки)

\_\_\_\_\_ (полное наименование юридического лица, ОГРН, должность, фамилия,

имя, отчество представителя, реквизиты документа, подтверждающего его полномочия,

или фамилия, имя, отчество и паспортные данные физического лица,

\_\_\_\_\_ адрес (регистрации, почтовый) и контактный телефон заявителя), фамилия, имя, отчество представителя,  
реквизиты документа, подтверждающие его полномочия)

\_\_\_\_\_ (адрес электронной почты заявителя)

(обязательно для заполнения)

Реквизиты банковского счета заявителя, на который перечисляется сумма возвращаемого задатка:

наименование получателя \_\_\_\_\_,

ИНН получателя \_\_\_\_\_, КПП получателя \_\_\_\_\_,

наименование банка \_\_\_\_\_, ИНН/КПП банка \_\_\_\_\_,

БИК банка \_\_\_\_\_,

корреспондентский счет, расчетный счет и т.д. \_\_\_\_\_,

Изучив информационное сообщение \_\_\_\_\_,  
(дата публикации извещения на официальном сайте департамента архитектуры и градостроительства  
Администрации города Омска и на официальном сайте Российской Федерации)

ознакомление с которым настоящим удостоверяется, перечислив задаток в размере \_\_\_\_\_ рублей,  
заявляет (заявляю) о своем намерении участвовать в объявленном аукционе и выполнить все условия, которые  
предусмотрены в извещении.

Ознакомившись с условиями аукциона, документацией по земельному участку, в том числе  
с градостроительным планом № **РФ-55-2-36-0-00-\_\_\_\_-\_\_\_\_** земельного участка (*указать номер  
градостроительного плана земельного участка*), а также с проектом договора, настоящим подтверждаю  
отсутствие претензий к состоянию земельного участка по результатам произведенного осмотра земельного  
участка на местности, выражает (выражаю) намерение участвовать в аукционе на право заключения договора  
аренды земельного участка

\_\_\_\_\_ (номер лота, местоположение и кадастровый номер земельного участка)

обязуется (обязуюсь):

1. В случае победы на аукционе подписать в день проведения аукциона протокол о результатах  
аукциона, заключить договор аренды земельного участка в установленные законодательством сроки.

2. В случае если аукцион признан несостоявшимся и только \_\_\_\_\_ признан (о)  
(ФИО полностью)  
участником аукциона, заключить договор аренды земельного участка в установленные законодательством  
сроки.

3. В случае если аукцион признан несостоявшимся и заявка \_\_\_\_\_ является  
(ФИО полностью)

единственной заявкой, заключить договор аренды земельного участка в установленные законодательством сроки.

Гарантирую достоверность сведений, отраженных в настоящей заявке и представленных документах.

С техническими условиями о возможности подключения объекта капитального строительства к сетям инженерно-технического обеспечения: водоснабжение, теплоснабжение, выпиской из Единого государственного реестра недвижимости на земельный участок ознакомлен(а).

С условиями аукциона ознакомлен(а), согласен(на).

Я даю свое согласие департаменту архитектуры и градостроительства Администрации города Омска на сбор, систематизацию, накопление, хранение, уточнение (обновление, изменение), использование, распространение, в том числе для открытого доступа в сети «Интернет», обезличивание, блокирование, уничтожение моих персональных данных.

Заявитель: \_\_\_\_\_  
(фамилия, имя, отчество) (подпись)

Приложение (опись прилагаемых документов):

\_\_\_\_\_  
(подпись) (расшифровка подписи)  
М.П.

## Приложение № 6

к извещению о проведении  
электронного аукциона  
на право заключения договоров аренды  
земельных участков

### ПРОЕКТ ДОГОВОРА АРЕНДЫ земельного участка, заключенного по результатам аукциона

г. Омск

« \_\_\_ » \_\_\_\_\_ 20\_\_ г.

Департамент имущественных отношений Администрации города Омска (далее – департамент) в лице \_\_\_\_\_, действующего на основании Положения о департаменте, утвержденного Решением Омского городского Совета от 26 октября 2011 года № 452, и приказа директора департамента от 07.05.2019 № 34 «О распределении обязанностей между руководителями в департаменте имущественных отношений Администрации города Омска», именуемый в дальнейшем «Арендодатель», с одной стороны и \_\_\_\_\_, действующий на основании \_\_\_\_\_, именуемый в дальнейшем «Арендатор», с другой стороны, именуемые в дальнейшем «Стороны», на основании протокола об итогах аукциона на право заключения договора аренды земельного участка (протокола рассмотрения заявок на участие в аукционе) от \_\_\_\_\_ № \_\_\_\_\_ (приложение № 1 к настоящему договору) заключили настоящий договор о нижеследующем:

#### 1. ПРЕДМЕТ ДОГОВОРА

1.1. Арендодатель предоставляет, а Арендатор принимает, в аренду сроком на \_\_\_\_\_ лет, земельный участок, находящийся \_\_\_\_\_, расположенный в городе Омске, относящийся к категории земель населенных пунктов, площадью \_\_\_\_\_ кв. м., именуемый в дальнейшем Участок.

1.2. Кадастровый номер Участка: \_\_\_\_\_.

1.3. Разрешенное использование Участка: \_\_\_\_\_.

1.4. Цель использования Участка: \_\_\_\_\_.

1.5. В отношении Участка имеются сведения об ограничении прав (обременении), предусмотренные статьей 56 Земельного кодекса Российской Федерации (указывается в случае, если земельный участок расположен в зоне с особыми условиями использования).

1.6. Предоставление Участка Арендодателем Арендатору, а также возврат Участка Арендатором Арендодателю осуществляется на основании акта приема-передачи земельного участка (приложение № 2 к настоящему договору).

## 2. АРЕНДНАЯ ПЛАТА

*(указывается в случае, если целью использования земельного участка не является индивидуальное жилищное строительство или садоводство)*

2.1. Размер ежегодной арендной платы установлен по результатам \_\_\_\_\_ и составляет \_\_\_\_\_ рублей.

Сумма задатка, внесенная Арендатором для участия в аукционе, засчитывается в сумму годовой арендной платы.

Ежегодная арендная плата вносится Арендатором единовременным платежом в течение пяти дней с момента \_\_\_\_\_ платежным поручением по коду бюджетной классификации 909 111 050 120 404 01 120, для земель, государственная собственность на которые не разграничена (для перечисления пени код бюджетной классификации 90911607090040466140); по коду бюджетной классификации 909 111 050 240 404 01 120, для земель, находящихся в муниципальной собственности, (для перечисления пени код бюджетной классификации 90911607090040467140) получателем арендной платы является: УФК по Омской области (департамент имущественных отношений Администрации города Омска). Банк получателя: ОТДЕЛЕНИЕ ОМСК БАНКА РОССИИ//УФК по Омской области г. Омск, Единый казначейский счёт (заполняется в поле расчетного счета): 03100643000000015200, единый казначейский счёт (заполняется в поле корреспондентского счёта): 40102810245370000044, БИК 015209001, ИНН получателя 5508001003, КПП получателя 550301001, КОД ОКТМО 52701000.

Указанная плата считается внесенной Арендатором за период аренды, равный одному году, исчисляемому с даты подписания Сторонами акта приема-передачи Участка.

2.2. Арендная плата за последующие годы аренды вносится Арендатором ежемесячно, в размере 1/12 суммы, указанной в пункте 2.1 настоящего договора, не позднее 10 числа текущего месяца отдельным платежным документом с указанием номера и даты настоящего договора, а также лицевого счета Арендатора по реквизитам, указанным в пункте 2.1 настоящего договора.

Датой оплаты Арендатором арендной платы считается дата списания денежных средств с расчетного счета Арендатора при условии верно указанных реквизитов платежа.

Поступающие по настоящему договору платежи при наличии задолженности по арендной плате за предшествующие платежные периоды засчитываются в следующей очередности:

- 1) в счет погашения задолженности по арендной плате по настоящему договору;
- 2) в счет погашения задолженности по пени по настоящему договору;
- 3) в счет погашения задолженности по штрафам по настоящему договору.

Арендатор обязан ежегодно обращаться в Департамент имущественных отношений Администрации города Омска и проводить сверку платежей по настоящему договору, предоставляя при этом копии платежных документов, подтверждающих оплату арендной платы. Неполучение Арендатором расчета арендной платы на очередной год не является основанием для освобождения его от уплаты арендной платы.

2.3. Размер годовой арендной платы не подлежит пересмотру в течение всего срока действия договора аренды.

## 2. АРЕНДНАЯ ПЛАТА

*(указывается в случае, если целью использования земельного участка является индивидуальное жилищное строительство или садоводство).*

2.1. Размер ежегодной арендной платы установлен на основании протокола о результатах аукциона от \_\_\_\_\_ № \_\_\_\_\_ по лоту № \_\_\_\_\_ извещения № \_\_\_\_\_ о проведении электронного аукциона на право заключения договора аренды земельного участка и составляет \_\_\_\_\_ рублей.

Арендатор перечисляет арендную плату получателю в размере 1/12 суммы, указанной в п. 2.1. настоящего договора, за каждый месяц с оплатой до 10 числа месяца, за который производится оплата, по следующим реквизитам: код бюджетной классификации 909 111 050 120 404 01 120 для земель, государственная собственность на которые не разграничена (909 111 050 240 404 01 120 для земель, находящихся в муниципальной собственности) (для перечисления пени код бюджетной классификации 909 116 070 900 404 66 140 (909 116 070 900 404 67 140 для земель, находящихся в муниципальной собственности)), получателем арендной платы является: УФК по Омской области (департамент имущественных отношений Администрации города Омска). Банк получателя: ОТДЕЛЕНИЕ ОМСК БАНКА РОССИИ//УФК по Омской области г. Омск, Единый казначейский счет (заполняется в поле расчетного счета) 03100643000000015200, единый казначейский счет (заполняется в поле корреспондентского счета): 40102810245370000044, БИК 015209001, ИНН получателя 5508001003, КПП получателя 550301001, КОД ОКТМО 52701000.

2.2. Арендная плата оплачивается Арендатором в порядке, установленном настоящим договором. Сумма задатка, внесенного за участие в аукционе, засчитывается в счет арендной платы по настоящему договору.

Датой оплаты Арендатором арендной платы считается дата списания денежных средств с расчетного счета Арендатора при условии верно указанных реквизитов платежа.

Поступающие по настоящему договору платежи при наличии задолженности по арендной плате за предшествующие платежные периоды засчитываются в следующей очередности:

1) в счет погашения задолженности по арендной плате по настоящему договору;

- 2) в счет погашения задолженности по пени по настоящему договору;
- 3) в счет погашения задолженности по штрафам по настоящему договору.

Арендатор обязан ежегодно обращаться в департамент имущественных отношений Администрации города Омска и проводить сверку платежей по настоящему договору, предоставляя при этом копии платежных документов, подтверждающих оплату арендной платы. Неполучение Арендатором расчета арендной платы на очередной год не является основанием для освобождения его от уплаты арендной платы.

2.3. Размер годовой арендной платы не подлежит пересмотру в течение всего срока действия договора аренды.

### 3. ПРАВА И ОБЯЗАННОСТИ АРЕНДАТОРА

#### 3.1. Арендатор вправе:

использовать Участок в соответствии с его целевым назначением и принадлежностью к категории земель, указанной в настоящем договоре, разрешенным использованием и условиями настоящего договора.

#### 3.2. Арендатор обязан:

- 1) не изменять вид разрешенного использования Участка;
- 2) своевременно уплачивать Арендодателю арендную плату в соответствии с настоящим договором;
- 3) в соответствии с порядком, установленным действующим законодательством, получить все необходимые для строительства разрешения (в случае предоставления земельного участка для целей строительства);
- 4) не нарушать права землепользователей, землевладельцев и арендаторов смежных земельных участков;
- 5) не допускать действий, приводящих к ухудшению качественных характеристик, экологической обстановки на арендуемом Участке;
- 6) соблюдать при использовании Участка требования градостроительных регламентов, строительных, экологических, санитарно-гигиенических, противопожарных и иных правил, нормативов. Не допускать загрязнения, захламления Участка;
- 7) обеспечить снятие верхнего плодородного слоя почвы при производстве земляных работ и осуществить его передачу бюджетному учреждению города Омска «Управление дорожного хозяйства и благоустройства» в порядке, установленном муниципальными правовыми актами;
- 8) сохранять межевые, геодезические и другие специальные знаки, установленные на Участке в соответствии с законодательством;
- 9) осуществлять мероприятия по охране земель, лесов, водных объектов и других природных ресурсов, в том числе меры пожарной безопасности;
- 10) возмещать Арендодателю убытки, связанные с оплатой штрафных санкций, предъявляемых контролирующими органами Арендодателю по



вине Арендатора, а также убытки, включая упущенную выгоду, в полном объеме в связи с ухудшением состояния Участка и (или) экологической обстановки в результате своей хозяйственной деятельности;

11) письменно в течение 2-х дней уведомить Арендодателя в случае изменения адреса и других реквизитов;

12) обеспечивать надлежащее санитарное состояние и внешнее благоустройство на прилегающей территории;

13) обеспечить беспрепятственный доступ на Участок представителям Арендодателя и (или) уполномоченных органов, осуществляющих контроль за соблюдением земельного законодательства, требований охраны и использования земель (далее – уполномоченные органы), в случаях, предусмотренных законодательством, а также предоставить представителям Арендодателя и (или) уполномоченным органам правоустанавливающие документы на Участок;

14) не осуществлять на Участке работы, для проведения которых требуется лицензия, решение или соответствующее разрешение органов государственной власти, землеустроительных, градостроительных, архитектурных, пожарных, санитарных, природоохранных и других органов, без наличия соответствующих документов и согласия Арендодателя;

15) выполнять в соответствии с требованиями соответствующих служб условия эксплуатации подземных и наземных коммуникаций, сооружений, дорог, проездов и других объектов, расположенных на участке, и не препятствовать доступу к ним в целях ремонта и обслуживания. В случае возникновения аварийной ситуации на инженерных коммуникациях (тепло-, водо-, газо-, электроснабжение, телефонные кабели и т.п.), расположенных под (над) объектом на территории Участка или в непосредственной близости от него, беспрепятственно освободить участок и обеспечить свободный доступ для проведения необходимых работ для устранения аварийной ситуации;

В случае если земельный участок полностью или частично расположен в охранной зоне, установленной в отношении линейного объекта, Арендатор должен обеспечить свободный доступ представителям собственника линейного объекта или представителей организации, осуществляющей эксплуатацию линейного объекта в целях обеспечения его безопасности;

16) ежегодно не позднее 1 числа месяца следующего за отчетным периодом производить сверку платежей;

17) организовать вывоз бытовых отходов и мусора, образовавшихся в результате деятельности. Вывоз бытовых отходов и мусора осуществляется арендатором Участка самостоятельно или путем заключения договора со специализированной организацией. Если арендатор Участка самостоятельно осуществляет вывоз бытовых отходов и мусора, то обезвреживание и размещение бытовых отходов и мусора производится на полигонах бытовых отходов на основании договора с организациями, имеющими соответствующую лицензию. Исполнение обязанности по организации вывоза бытовых отходов и мусора должно быть подтверждено арендатором Участка договором или иными документами (талон, квитанция);

18) Арендатор не вправе уступать права (за исключением требований по денежному обязательству) и осуществлять перевод долга по обязательствам, возникшим из настоящего договора, обязательства по настоящему договору должны быть исполнены Арендатором лично.

19) не допускать размещения на Участке нестационарных торговых объектов;

20) выполнять иные требования, предусмотренные Земельным кодексом Российской Федерации, федеральными законами;

21) в течение срока действия договора осуществить постановку на кадастровый учет и государственную регистрацию права собственности на объекты инженерной инфраструктуры (инженерные коммуникации и иные объекты, возведенные арендатором для обеспечения обслуживания многоквартирного жилого дома) *(в случае, если целью использования земельного участка является размещение малоэтажной, среднеэтажной и многоэтажной (высотной) жилой застройки).*

#### 4. ПРАВА И ОБЯЗАННОСТИ АРЕНДОДАТЕЛЯ

4.1. Арендодатель имеет право:

1) осуществлять контроль за использованием Участка Арендатором;

2) требовать от Арендатора возмещения в полном объеме убытков (в том числе упущенной выгоды), причиненных нарушением Арендатором прав и законных интересов собственника Участка;

3) воспрепятствовать работам, ведущимся Арендатором на Участке с нарушением земельного законодательства и условий настоящего договора, в порядке, установленном законодательством Российской Федерации;

4) обратиться в суд с требованием о расторжении настоящего договора в следующих случаях:

- невнесения в течение пяти дней с момента подписания протокола о результатах аукциона ежегодной арендной платы, указанной в пункте 2.1 раздела 2 договора аренды земельного участка, предоставленного по результатам аукциона;

- невнесения арендной платы более двух раз подряд по истечении установленного договором срока платежа;

- использования Участка не по целевому назначению;

- невыполнение обязательств, предусмотренных подпунктом 17 пункта

3.2 настоящего договора;

- уничтожения, самовольного снятия и перемещения плодородного слоя почвы, потенциально плодородных слоев и пород при строительстве объектов на территории города Омска;

- при нарушении иных существенных условий настоящего договора;

- по иным основаниям, предусмотренным действующим законодательством Российской Федерации.

При этом Арендодатель направляет Арендатору письменное уведомление о необходимости исполнения Арендатором обязательства.

5) в одностороннем порядке путем письменного уведомления

отказаться от настоящего договора в случае изъятия Участка для государственных или муниципальных нужд в порядке и в соответствии с Земельным кодексом Российской Федерации.

В случае одностороннего отказа договор аренды земельного участка считается расторгнутым по истечении 1 месяца со дня направления Арендодателем письменного уведомления Арендатору.

4.2. Арендодатель обязан:

1) передать Арендатору Участок в состоянии, пригодном для использования в целях, предусмотренных настоящим договором. Арендодатель гарантирует, что на момент заключения настоящего договора Участок не обременен правами третьих лиц.

Арендодатель не отвечает за недостатки Участка, выявленные Арендаторами после подписания акта приема-передачи.

2) не воспрепятствовать хозяйственной деятельности Арендатора, если она не противоречит условиям настоящего договора, а также земельному и гражданскому законодательству;

3) обеспечить государственную регистрацию настоящего договора в органе, осуществляющем государственную регистрацию прав на недвижимое имущество и сделок с ним.

## 5. ОТВЕТСТВЕННОСТЬ СТОРОН

5.1. За неисполнение или ненадлежащее исполнение условий договора виновная сторона несет ответственность, предусмотренную законодательством и настоящим договором.

5.2. В случае невнесения или несвоевременного внесения арендной платы в сроки и в размере, установленные настоящим договором, Арендатор уплачивает неустойку в виде пени за каждый день просрочки в размере 0,1 процента от размера задолженности до полного погашения возникшей задолженности.

Прекращение либо расторжение настоящего Договора не освобождает Арендатора от уплаты задолженности по арендным платежам и соответствующих штрафных санкций.

5.3. При неисполнении условия, предусмотренного подпунктом 19 пункта 3.2 настоящего договора, Арендодатель вправе потребовать от Арендатора уплаты штрафа в размере 5 процентов от размера годовой арендной платы.

5.4. Платежи, предусмотренные пунктами 5.2, 5.3 настоящего договора, Арендатор перечисляет Получателю по реквизитам, указанным в пункте 2.1 настоящего договора.

## 6. РАССМОТРЕНИЕ И УРЕГУЛИРОВАНИЕ СПОРОВ

6.1. Все споры и разногласия, возникающие в ходе исполнения настоящего договора или в связи с ним, разрешаются по соглашению сторон. В случае невозможности разрешения споров и разногласий путем

переговоров они подлежат рассмотрению в судебном порядке по месту нахождения Арендодателя, если иное не установлено законодательством.

## 7. ДЕЙСТВИЕ И ПРЕКРАЩЕНИЕ ДОГОВОРА

7.1. Настоящий договор считается заключенным с момента подписания акта приема-передачи Участка.

7.2. Настоящий договор прекращается по основаниям и в порядке, предусмотренным действующим законодательством.

7.3. Арендатор не имеет преимущественного права на заключение на новый срок договора аренды земельного участка без проведения торгов.

7.4. Внесение изменений в настоящий договор в части изменения видов разрешенного использования земельного участка не допускается.

7.5. По окончании срока действия настоящего договора договор считается расторгнутым, обязательства сторон прекращаются, за исключением обязательств по оплате арендной платы и возврата платежей.

7.6. Место исполнения договора: г. Омск, \_\_\_\_\_.

## 8. ФОРС-МАЖОРНЫЕ ОБСТОЯТЕЛЬСТВА

8.1. В рамках настоящего договора под форс-мажорными обстоятельствами понимаются: пожар, взрыв, наводнение, землетрясение, военные действия, забастовка, разрыв магистральных трубопроводов, иные чрезвычайные и непредотвратимые обстоятельства, препятствующие исполнению настоящего договора.

Форс-мажорные обстоятельства должны быть подтверждены соответствующими документами.

8.2. В случае продолжения форс-мажорных обстоятельств свыше трех месяцев стороны должны встретиться для выработки взаимоприемлемого решения об изменении условий договора или его продолжении.

## 9. СУЩЕСТВЕННЫЕ УСЛОВИЯ

Существенными условиями договора аренды являются раздел 1, раздел 2 настоящего договора.

## 10. ПРОЧИЕ УСЛОВИЯ

10.1. Арендатор подтверждает Арендодателю, что на день подписания договора у Арендатора отсутствуют обязательства какого-либо рода, которые могут послужить основанием для расторжения договора, и что он имеет право заключить настоящий договор в соответствии со своей правоспособностью.

10.2. Каждая из сторон подтверждает, что она получила все необходимые разрешения для заключения настоящего договора аренды и лица, подписавшие его, уполномочены на это.

10.3. В случае нахождения на Участке каких-либо объектов Арендатор при необходимости освобождает Участок за счет собственных средств, претензий к Арендодателю Арендатор не имеет.

10.4. Если иное не предусмотрено законом, в случае прекращения действия настоящего договора аренды, объект незавершенного строительства, расположенный на Участке, может быть изъят у собственника этого объекта по решению суда путем продажи с публичных торгов в соответствии со статьей 239.1 Гражданского кодекса Российской Федерации.

10.5. Настоящий договор заключается в электронной форме, подписывается усиленной квалифицированной электронной подписью сторон.

10.6. Корреспонденция, направленная Арендодателем в адрес Арендатора, считается надлежащим образом направленной в случае ее направления по адресу, указанному в договоре или предоставленному Арендатором в соответствии с подпунктом 11 пункта 3.2 раздела 3 настоящего договора.

10.7. Арендатор заведомо согласен на обработку департаментом следующих своих персональных данных: ФИО, адрес, паспортные данные, дата и место рождения, ИНН, ОГРН, в том числе их хранение, использование, передачу их в Управление Федеральной службы государственной регистрации, кадастра и картографии по Омской области, Федеральную антимонопольную службу, прокуратуру, правоохранительные органы, Администрацию города Омска и ее структурные подразделения, в управление Федеральной налоговой службы.

10.8. Наличие предварительных технических условий о возможности подключения объекта к сетям инженерно-технического обеспечения и информация о плате за подключение:

1) Водоснабжение и канализация:

1.1) технические условия подключения к сетям водоснабжения и канализации: \_\_\_\_\_;

1.2) информация о плате за подключение к сетям водоснабжения и канализации на дату опубликования извещения: тарифы на подключение (технологическое присоединение) к централизованным системам водоснабжения и водоотведения ОАО «ОмскВодоканал» установлены \_\_\_\_\_;

1.3) подключение объекта к коммунальной системе водоснабжения и коммунальной системе канализации: \_\_\_\_\_

- водопотребление – \_\_\_\_\_ м<sup>3</sup>/сут;

- водоотведение – \_\_\_\_\_ м<sup>3</sup>/сут.

2) Теплоснабжение: \_\_\_\_\_.

10.9. Площадь объекта капитального строительства, подлежащего строительству на Участке, составляет: \_\_\_\_\_, в соответствии с приказом Министерства строительства и жилищно-коммунального хозяйства Российской Федерации от 15 мая 2020 года № 264/пр «Об установлении срока, необходимого для выполнения инженерных изысканий, осуществления архитектурно-строительного проектирования и строительства зданий, сооружений, в целях расчета срока

договора аренды земельного участка, находящегося в государственной или муниципальной собственности» (указывается в случае, если целью использования земельного участка не является индивидуальное жилищное строительство или садоводство).

## 11. ПРИЛОЖЕНИЕ К ДОГОВОРУ

Неотъемлемой частью договора являются:

**приложение № 1** – протокол об итогах аукциона на право заключения договора аренды земельного участка (протокол рассмотрения заявок на участие в аукционе);

**приложение № 2** – акт приема-передачи земельного участка.

## 12. ЮРИДИЧЕСКИЕ АДРЕСА И ПОДПИСИ СТОРОН

**АРЕНДОДАТЕЛЬ:**

Департамент имущественных отношений Администрации города Омска

Адрес: 644024, г. Омск, ул. Краснофлотская, 8.

Телефон: (3812) 201-109.

**АРЕНДАТОР:** \_\_\_\_\_

Расчетный счет \_\_\_\_\_, ИНН \_\_\_\_\_, КПП \_\_\_\_\_,

ОГРН \_\_\_\_\_,

Адрес: \_\_\_\_\_; Телефон: \_\_\_\_\_

**ПОДПИСИ СТОРОН:**

От Арендодателя:

От Арендатора:

\_\_\_\_\_/\_\_\_\_\_/\_\_\_\_\_  
(подпись) (ФИО)

\_\_\_\_\_/\_\_\_\_\_/\_\_\_\_\_  
(подпись) (ФИО)

« \_\_\_\_ » \_\_\_\_\_ 20 \_\_\_\_ г.  
М.П.

« \_\_\_\_ » \_\_\_\_\_ 20 \_\_\_\_ г.  
М.П.

АКТ  
приема-передачи земельного участка

г. Омск

Мы, нижеподписавшиеся, департамент имущественных отношений Администрации города Омска в лице \_\_\_\_\_, действующего на основании Положения о департаменте, утвержденного Решением Омского городского Совета от 26 октября 2011 года № 452, и доверенности от \_\_\_\_\_ № \_\_\_\_\_, именуемый в дальнейшем «Арендодатель», с одной стороны и \_\_\_\_\_, действующий на основании \_\_\_\_\_, именуемый в дальнейшем «Арендатор», с другой стороны, в соответствии с протоколом о результатах аукциона на право заключения договора аренды земельного участка на территории города Омска (протокола рассмотрения заявок на участие в аукционе) от « \_\_\_\_ » \_\_\_\_\_ 20\_\_ года № \_\_\_\_\_ и заключенного договора аренды земельного участка, находящегося \_\_\_\_\_, расположенного в городе Омске, от « \_\_\_\_ » \_\_\_\_\_ 20\_\_ года № \_\_\_\_\_ произвели прием и передачу в аренду земельного участка, находящегося в \_\_\_\_\_, расположенного в городе Омске (далее – Участок), имеющего следующие характеристики:

1. Категория земель, к составу которой относится Участок: \_\_\_\_\_
2. Площадь Участка: \_\_\_\_\_
3. Кадастровый номер Участка: \_\_\_\_\_
4. Местоположение (адресные ориентиры) Участка: \_\_\_\_\_

Арендодатель Участок сдал:

Арендатор Участок принял:

\_\_\_\_\_/\_\_\_\_\_/\_\_\_\_\_  
(подпись) (ФИО)

\_\_\_\_\_/\_\_\_\_\_/\_\_\_\_\_  
(подпись) (ФИО)

« \_\_\_\_ » \_\_\_\_\_ 20\_\_ г.  
М.П.

« \_\_\_\_ » \_\_\_\_\_ 20\_\_ г.  
М.П.