

Филиал публично-правовой компании "Роскадастр" по Омской области
полное наименование органа регистрации прав
Выписка из Единого государственного реестра недвижимости об объекте недвижимости


Сведения о характеристиках объекта недвижимости

На основании запроса от 01.04.2025, поступившего на рассмотрение 01.04.2025, сообщаем, что согласно записям Единого государственного реестра недвижимости:

Раздел 1 Лист 1

Земельный участок			
вид объекта недвижимости			
Лист № 1 раздела 1	Всего листов раздела 1: 7	Всего разделов: 7	Всего листов выписки: 16
01.04.2025г. № КУВИ-001/2025-81050144			
Кадастровый номер:	55:36:150101:814		
Номер кадастрового квартала:	55:36:150101		
Дата присвоения кадастрового номера:	28.05.2024		
Ранее присвоенный государственный учетный номер:	данные отсутствуют		
Местоположение:	Омская область, г Омск, 10 лет Октября ул		
Площадь:	1040 +/- 11		
Кадастровая стоимость, руб.:	914014.4		
Кадастровые номера расположенных в пределах земельного участка объектов недвижимости:	данные отсутствуют		
Кадастровые номера объектов недвижимости, из которых образован объект недвижимости:	данные отсутствуют		
Кадастровые номера образованных объектов недвижимости:	данные отсутствуют		
Категория земель:	Земли населенных пунктов		
Виды разрешенного использования:	склад (код 6.9)		
Сведения о кадастровом инженере:	Иванилова Екатерина Анатольевна, № 825, в Ассоциация Саморегулируемая организация "Межрегиональный союз кадастровых инженеров", СНИЛС 11296049751, договор на выполнение кадастровых работ от 29.01.2024 № 4, дата завершения кадастровых работ: 27.05.2024		
Сведения о лесах, водных объектах и об иных природных объектах, расположенных в пределах земельного участка:	данные отсутствуют		

Земельный участок			
вид объекта недвижимости			
Лист № 2 раздела 1	Всего листов раздела 1: 7	Всего разделов: 7	Всего листов выписки: 16
01.04.2025г. № КУВИ-001/2025-81050144			
Кадастровый номер:		55:36:150101:814	
Сведения о том, что земельный участок полностью расположен в границах зоны с особыми условиями использования территории, территории объекта культурного наследия, публичного сервитута:		<p>Земельный участок полностью расположен в границах зоны с реестровым номером 55:00-6.645 от 31.07.2023, ограничение использования земельного участка в пределах зоны: п. 3, ст. 47, Воздушного кодекса РФ (в редакции Федерального закона №135 от 01.07.2017 г.). На приаэродромной территории выделяются подзоны, в которых устанавливаются ограничения использования объектов недвижимости и осуществления деятельности., вид/наименование: Приаэродромная территория аэродрома гражданской авиации Омск (Центральный), тип: Охранная зона транспорта, дата решения: 19.08.2022, номер решения: 569-П, наименование ОГВ/ОМСУ: Федеральное агентство воздушного транспорта (РОСАВИАЦИЯ)</p> <p>Земельный участок полностью расположен в границах зоны с реестровым номером 55:00-6.619 от 15.12.2022, ограничение использования земельного участка в пределах зоны: В границах секторов четвертой подзоны запрещается размещение зданий, строений, сооружений и других объектов, предельная абсолютная высота которых превышает высоту. пп.4, п. 3, ст. 47 Воздушного кодекса РФ (в редакции Федерального закона №135 от 01.07.2017 г.). Четвертая подзона, в которой запрещается размещать объекты, создающие помехи в работе наземных объектов средств и систем обслуживания воздушного движения, навигации, посадки и связи, предназначенных для организации воздушного движения и расположенных вне первой подзоны., вид/наименование: Четвертая подзона приаэродромной территории аэродрома гражданской авиации Омск (Центральный), тип: Охранная зона транспорта, дата решения: 19.08.2022, номер решения: 569-П, наименование ОГВ/ОМСУ: Федеральное агентство воздушного транспорта (РОСАВИАЦИЯ)</p> <p>Земельный участок полностью расположен в границах зоны с реестровым номером 55:00-6.617 от 12.12.2022, ограничение использования земельного участка в пределах зоны: п. 3, ст. 47, Воздушного кодекса РФ (в редакции Федерального закона №135 от 01.07.2017 .; п. 4.14 СП 19.13330.2019 «Сельскохозяйственные предприятия. Планировочная организация земельного участка». В пределах шестой подзоны запрещено размещение объектов, способствующих привлечению и массовому скоплению птиц: зернохранилищ и предприятий по переработке зерна (элеваторы, мельницы); предприятий по производству кормов открытого типа; звероводческих ферм; скотобоен; свиноводческих ферм; птицеферм; звероферм; свалок и любых объектов обращения с твердыми коммунальными отходами (далее – ТКО) за исключением мест (контейнерных площадок) накопления ТКО, созданных и эксплуатируемых в соответствии с санитарными требованиями и объектов по обработке, утилизации, обезвреживанию ТКО, размещенных в крытых сооружениях; скотомогильников и других объектов и (или) осуществление видов деятельности, способствующих массовому скоплению птиц, в соответствии с законодательством Российской Федерации. Примечание (6*): Допускается осуществление деятельности и сохранение существующих в границах шестой подзоны объектов, их эксплуатация (в том числе капитальный</p>	

полное наименование должности		 ДОКУМЕНТ ПОДПИСАН ЭЛЕКТРОННОЙ ПОДПИСЬЮ Сертификат: 009F0BDC181A023B64597F1E2579BEFB50 Владелец: ФЕДЕРАЛЬНАЯ СЛУЖБА ГОСУДАРСТВЕННОЙ РЕГИСТРАЦИИ, КАДАСТРА И КАРТОГРАФИИ Действителен: с 02.08.2024 по 26.10.2025	инициалы, фамилия

Земельный участок			
вид объекта недвижимости			
Лист № 3 раздела 1	Всего листов раздела 1: 7	Всего разделов: 7	Всего листов выписки: 16
01.04.2025г. № КУВИ-001/2025-81050144			
Кадастровый номер:		55:36:150101:814	
Сведения о том, что земельный участок полностью расположен в границах зоны с особыми условиями использования территории, территории объекта культурного наследия, публичного сервитута:		<p>ремонт, модернизация, техническое перевооружение, реконструкция, рекультивация, ликвидация) по согласованию со старшим авиационным начальником аэродрома Омск (Центральный) при условии проведения мероприятий по предупреждению скопления птиц на данных объектах в соответствии с требованиями законодательства РФ с учетом эколого-орнитологических заключений в соответствии с законодательством РФ., вид/наименование: Шестая подзона приаэродромной территории аэродрома совместного базирования Омск (Центральный), тип: Охранная зона транспорта, дата решения: 19.08.2022, номер решения: 569-П, наименование ОГВ/ОМСУ: Федеральное агентство воздушного транспорта (РОСАВИАЦИЯ) Земельный участок полностью расположен в границах зоны с реестровым номером 55:00-6.640 от 13.06.2023, ограничение использования земельного участка в пределах зоны: В границах пятой подзоны аэродрома Омск (Центральный) запрещается размещение опасных производственных объектов, функционирование которых может повлиять на безопасность полетов воздушных судов. п. 3, ст. 47, Воздушного кодекса РФ (в редакции Федерального закона №135 от 01.07.2017 г.) Примечание (5*): Оценка влияния функционирования опасного производственного объекта на безопасность полетов воздушных судов выполняется на основании определения возможных последствий промышленных аварий с выбросом опасных веществ и их воздействия на осуществление полетов воздушных судов, полученных на основании расчета зон распространения опасных факторов аварии, применительно к опасному производственному объекту относительно схем маневрирования воздушных судов аэродрома Омск (Центральный). Старшим авиационным начальником аэродрома Омск (Центральный) выносятся решения об отсутствии/наличии влияния функционирования опасного производственного объекта на безопасность полетов воздушных судов на основании выполненной оценки. Примечание (5**): Объекты признаются не влияющими на безопасность полетов воздушных судов в случае, если на опасном производственном объекте: количество опасного вещества или опасных веществ, которые одновременно находятся или могут находиться, в соответствии с таблицами 1 и 2 приложения 2 Федерального закона от 21 июля 1997 г. № 116-ФЗ «О промышленной безопасности» не превышает 1 тонны и (или) на территории отсутствуют газораспределительные станции, сети газораспределения и сети газопотребления среднего (от 0,05 до 0,3 МПа) и высокого давления (от 0,3 до 0,6 и от 0,6 до 1,2 МПа). Примечание (5***): Для объектов недвижимости, права на которые возникли у граждан или юридических лиц до установления приаэродромной территории, в случае установления комиссией аэродрома факта потенциально возможного влияния функционирования опасного производственного объекта на безопасность полетов воздушных судов старшим авиационным начальником предпринимаются меры по устранению нарушений установленных на приаэродромной территории, ограничению использования объектов недвижимости и</p>	

		ДОКУМЕНТ ПОДПИСАН ЭЛЕКТРОННОЙ ПОДПИСЬЮ	
Сертификат: 009F0BDC181A023B64597F1E2579BEFB50			
Владелец: ФЕДЕРАЛЬНАЯ СЛУЖБА ГОСУДАРСТВЕННОЙ РЕГИСТРАЦИИ, КАДАСТРА И КАРТОГРАФИИ			
Действителен: с 02.08.2024 по 26.10.2025			
полное наименование должности		инициалы, фамилия	

Земельный участок			
вид объекта недвижимости			
Лист № 4 раздела 1	Всего листов раздела 1: 7	Всего разделов: 7	Всего листов выписки: 16
01.04.2025г. № КУВИ-001/2025-81050144			
Кадастровый номер:		55:36:150101:814	
Сведения о том, что земельный участок полностью расположен в границах зоны с особыми условиями использования территории, территории объекта культурного наследия, публичного сервитута:		<p>осуществления деятельности в соответствии с действующим законодательством. По факту предоставления правообладателем объекта обоснования об отсутствии влияния последствий промышленных аварий с выбросом опасных веществ на осуществление полетов воздушных судов, выполненного на основании расчета зон распространения опасных факторов аварии, применительно к опасному производственному, старшим авиационным начальником аэродрома Омск (Центральный) выносятся решение об отсутствии влияния функционирования опасного производственного объекта на безопасность полетов воздушных судов., вид/наименование: Пятая подзона приаэродромной территории аэродрома совместного базирования Омск (Центральный), тип: Охранная зона транспорта, дата решения: 19.08.2022, номер решения: 569-П, наименование ОГВ/ОМСУ: Федеральное агентство воздушного транспорта (РОСАВИАЦИЯ) Земельный участок полностью расположен в границах зоны с реестровым номером 55:00-6.620 от 30.12.2022, ограничение использования земельного участка в пределах зоны: В границах секторов третьей подзоны запрещается размещение зданий, строений, сооружений и других объектов, предельная абсолютная высота которых превышает высоту ограничительных поверхностей аэродрома.пп.3, п.3, ст. 47, Воздушного кодекса РФ (в редакции Федерального закона №135 от 01.07.2017 г.). Приложение 7 «Поверхности ограничений препятствий» ФАП «Требования, предъявляемые к аэродромам, предназначенным для взлета, посадки, руления и стоянки гражданских воздушных судов» (утверждены приказом Министерства транспорта РФ от 25 августа 2015 г. № 262). Разрешается размещение объектов, высота которых превышает установленные ограничения в секторе третьей подзоны ПАТ при наличии выданных до 01.09.2022 документов: согласования строительства объекта федеральным органом исполнительной власти, осуществляющим функции по оказанию государственных услуг и управлению государственным имуществом в сфере воздушного транспорта в отношении аэродрома Омск (Центральный) – Западно-сибирское межрегиональное территориальное управление воздушного транспорта федерального агентства воздушного транспорта (ЗС МТУ ВТ ФАВТ) (Далее согласование строительства ЗС МТУ ВТ ФАВТ); При отсутствии согласования строительства ЗС МТУ ВТ ФАВТ – наличие заключения старшего авиационного начальника аэродрома Омск (Центральный) об отсутствии влияния объекта на безопасность полетов, выданного на основании документа, подтверждающего отсутствие влияния объекта капитального строительства на безопасность полетов, специализированной организации, либо научно-исследовательским институтом гражданской авиации (аэронавигационное рассмотрение)., вид/наименование: Третья подзона приаэродромной территории аэродрома совместного базирования Омск (Центральный), тип: Охранная зона транспорта, дата решения: 19.08.2022, номер решения: 569-п, наименование ОГВ/ОМСУ: Федеральное агентство воздушного транспорта (РОСАВИАЦИЯ)</p>	
Сведения о том, что земельный участок расположен в границах особой экономической зоны, территории опережающего развития, зоны территориального развития в Российской Федерации, игорной зоны:		данные отсутствуют	

полное наименование должности		ДОКУМЕНТ ПОДПИСАН ЭЛЕКТРОННОЙ ПОДПИСЬЮ	инициалы, фамилия
	Сертификат: 009F0BDC181A023B64597F1E2579BEFB50		
	Владелец: ФЕДЕРАЛЬНАЯ СЛУЖБА ГОСУДАРСТВЕННОЙ РЕГИСТРАЦИИ, КАДАСТРА И КАРТОГРАФИИ		
	Действителен: с 02.08.2024 по 26.10.2025		

Земельный участок			
вид объекта недвижимости			
Лист № 5 раздела 1	Всего листов раздела 1: 7	Всего разделов: 7	Всего листов выписки: 16
01.04.2025г. № КУВИ-001/2025-81050144			
Кадастровый номер:		55:36:150101:814	
Сведения о том, что земельный участок расположен в границах особо охраняемой природной территории, Байкальской природной территории и ее экологических зон, лесопарковом зеленом поясе, охотничьего угодья, лесничества:		данные отсутствуют	
Сведения о расположении земельного участка и (или) расположенного на нем объекта недвижимости в границах территории, в отношении которой принято решение о резервировании земель для государственных или муниципальных нужд:		данные отсутствуют	
Сведения о результатах проведения государственного земельного надзора:		данные отсутствуют	
Сведения о расположении земельного участка в границах территории, в отношении которой утвержден проект межевания территории:		данные отсутствуют	
Условный номер земельного участка:		данные отсутствуют	
Сведения о принятии акта и (или) заключении договора, предусматривающих предоставление в соответствии с земельным законодательством исполнительным органом государственным органом власти или органом местного самоуправления, находящегося в государственной или муниципальной собственности земельного участка для строительства наемного дома социального использования или наемного дома коммерческого использования:		данные отсутствуют	
Сведения о том, что земельный участок или земельные участки образованы на основании решения об изъятии земельного участка и (или) расположенного на нем объекта недвижимости для государственных или муниципальных нужд:		данные отсутствуют	
Сведения о том, что земельный участок образован из земель или земельного участка, государственная собственность на которые не разграничена:		данные отсутствуют	
Сведения о наличии земельного спора о местоположении границ земельных участков:		данные отсутствуют	
Статус записи об объекте недвижимости:		Сведения об объекте недвижимости имеют статус "актуальные"	
Особые отметки:		Сведения об ограничениях права на объект недвижимости, обременениях данного объекта, не зарегистрированных в реестре прав, ограничений прав и обременений недвижимого имущества: вид	



ДОКУМЕНТ ПОДПИСАН
ЭЛЕКТРОННОЙ ПОДПИСЬЮ

Сертификат: 009F0BDC181A023B64597F1E2579BEFB50

Владелец: ФЕДЕРАЛЬНАЯ СЛУЖБА ГОСУДАРСТВЕННОЙ
РЕГИСТРАЦИИ, КАДАСТРА И КАРТОГРАФИИ
Действителен: с 02.08.2024 по 26.10.2025

полное наименование должности

инициалы, фамилия

Земельный участок			
вид объекта недвижимости			
Лист № 6 раздела 1	Всего листов раздела 1: 7	Всего разделов: 7	Всего листов выписки: 16
01.04.2025г. № КУВИ-001/2025-81050144			
Кадастровый номер:		55:36:150101:814	

ограничения (обременения): ограничения прав на земельный участок, предусмотренные статьей 56 Земельного кодекса Российской Федерации; срок действия: с 28.05.2024; реквизиты документа-основания: приказ "О внесении изменений в приложение к приказу Федерального агентства воздушного транспорта от 29 марта № 235-П "Об установлении приаэродромной территории аэродрома Омск (Центральный)" от 19.08.2022 № 569-П выдан: Федеральное агентство воздушного транспорта (РОСАВИАЦИЯ). вид ограничения (обременения): ограничения прав на земельный участок, предусмотренные статьей 56 Земельного кодекса Российской Федерации; срок действия: с 28.05.2024; реквизиты документа-основания: приказ "О внесении изменений в приложение к приказу Федерального агентства воздушного транспорта от 29 марта № 235-П "Об установлении приаэродромной территории аэродрома Омск (Центральный)" от 19.08.2022 № 569-П выдан: Федеральное агентство воздушного транспорта (РОСАВИАЦИЯ). вид ограничения (обременения): ограничения прав на земельный участок, предусмотренные статьей 56 Земельного кодекса Российской Федерации; срок действия: с 28.05.2024; реквизиты документа-основания: приказ "О внесении изменений в приложение к приказу Федерального агентства воздушного транспорта от 29 марта № 235-П "Об установлении приаэродромной территории аэродрома Омск (Центральный)" от 19.08.2022 № 569-П выдан: Федеральное агентство воздушного транспорта (РОСАВИАЦИЯ). вид ограничения (обременения): ограничения прав на земельный участок, предусмотренные статьей 56 Земельного кодекса Российской Федерации; срок действия: с 28.05.2024; реквизиты документа-основания: приказ "О внесении изменений в приложение к приказу Федерального агентства воздушного транспорта от 29.03.2019 № 235-П "Об установлении приаэродромной территории аэродрома Омск (Центральный)" от 19.08.2022 № 569-П выдан: Федеральное агентство воздушного транспорта (РОСАВИАЦИЯ). вид ограничения (обременения): ограничения прав на земельный участок, предусмотренные статьей 56 Земельного кодекса Российской Федерации; срок действия: с 28.05.2024; реквизиты документа-основания: решение об установлении санитарно-защитной зоны от 16.08.2021 № 38 выдан: Управление Федеральной службы по надзору в сфере защиты прав потребителей и благополучия человека по Омской области. вид ограничения (обременения): ограничения прав на земельный участок, предусмотренные статьей 56 Земельного кодекса Российской Федерации; срок действия: с 28.05.2024; реквизиты документа-основания: приказ "О внесении изменений в приложение к приказу Федерального агентства воздушного транспорта от 29 марта № 235-П "Об установлении приаэродромной территории аэродрома Омск (Центральный)" от 19.08.2022 № 569-п выдан: Федеральное агентство воздушного транспорта



ДОКУМЕНТ ПОДПИСАН
ЭЛЕКТРОННОЙ ПОДПИСЬЮ

Сертификат: 009F0BDC181A023B64597F1E2579BEFB50

Владелец: ФЕДЕРАЛЬНАЯ СЛУЖБА ГОСУДАРСТВЕННОЙ
РЕГИСТРАЦИИ, КАДАСТРА И КАРТОГРАФИИ
Действителен: с 02.08.2024 по 26.10.2025

полное наименование должности

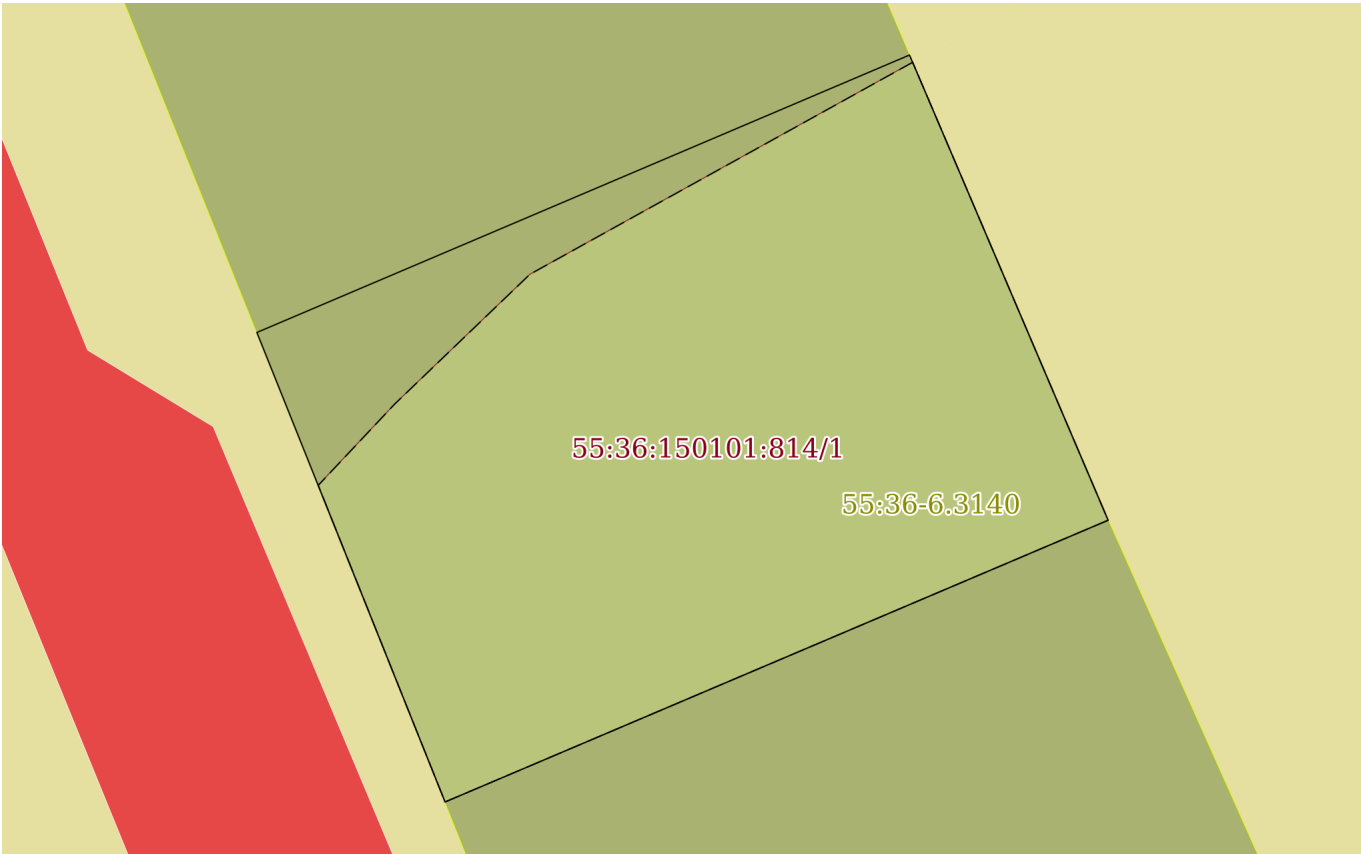
инициалы, фамилия

Земельный участок			
вид объекта недвижимости			
Лист № 7 раздела 1	Всего листов раздела 1: 7	Всего разделов: 7	Всего листов выписки: 16
01.04.2025г. № КУВИ-001/2025-81050144			
Кадастровый номер:		55:36:150101:814	
		(РОСАВИАЦИЯ). Земельный участок подлежит снятию с государственного кадастрового учета по истечении пяти лет со дня его государственного кадастрового учета, если на него не будут зарегистрированы права. Сведения, необходимые для заполнения раздела: 2 - Сведения о зарегистрированных правах, отсутствуют.	
Получатель выписки:		Администрация города Омска	

полное наименование должности	 ДОКУМЕНТ ПОДПИСАН ЭЛЕКТРОННОЙ ПОДПИСЬЮ Сертификат: 009F0BDC181A023B64597F1E2579BEFB50 Владелец: ФЕДЕРАЛЬНАЯ СЛУЖБА ГОСУДАРСТВЕННОЙ РЕГИСТРАЦИИ, КАДАСТРА И КАРТОГРАФИИ Действителен: с 02.08.2024 по 26.10.2025	инициалы, фамилия

Выписка из Единого государственного реестра недвижимости об объекте недвижимости
Описание местоположения земельного участка

Земельный участок			
вид объекта недвижимости			
Лист № 1 раздела 3	Всего листов раздела 3: 1	Всего разделов: 7	Всего листов выписки: 16
01.04.2025г. № КУВИ-001/2025-81050144			
Кадастровый номер:		55:36:150101:814	

План (чертеж, схема) земельного участка			
			
Масштаб 1:400	Условные обозначения:		

		<div><div><p>ДОКУМЕНТ ПОДПИСАН ЭЛЕКТРОННОЙ ПОДПИСЬЮ</p><p>Сертификат: 009F0BDC181A023B64597F1E2579BEFB50</p><p>Владелец: ФЕДЕРАЛЬНАЯ СЛУЖБА ГОСУДАРСТВЕННОЙ РЕГИСТРАЦИИ, КАДАСТРА И КАРТОГРАФИИ</p><p>Действителен: с 02.08.2024 по 26.10.2025</p></div></div>			
полное наименование должности				инициалы, фамилия	

Выписка из Единого государственного реестра недвижимости об объекте недвижимости
Описание местоположения земельного участка

Земельный участок			
вид объекта недвижимости			
Лист № 1 раздела 3.1	Всего листов раздела 3.1: 1	Всего разделов: 7	Всего листов выписки: 16
01.04.2025г. № КУВИ-001/2025-81050144			
Кадастровый номер:		55:36:150101:814	

Описание местоположения границ земельного участка							
№ п/п	Номер точки		Дирекционный угол	Горизонтальное проложение, м	Описание закрепления на местности	Кадастровые номера смежных участков	Сведения об адресах правообладателей смежных земельных участков
	начальная	конечная					
1	2	3	4	5	6	7	8
1	1.1.1	1.1.2	156°53.1`	27.13	данные отсутствуют	данные отсутствуют	данные отсутствуют
2	1.1.2	1.1.3	246°58.4`	38.63	данные отсутствуют	55:36:150101:812	данные отсутствуют
3	1.1.3	1.1.4	338°9.8`	27.13	данные отсутствуют	данные отсутствуют	данные отсутствуют
4	1.1.4	1.1.1	66°57.7`	38.02	данные отсутствуют	55:36:150101:813	данные отсутствуют

полное наименование должности	<div><p>ДОКУМЕНТ ПОДПИСАН ЭЛЕКТРОННОЙ ПОДПИСЬЮ</p><p>Сертификат: 009F0BDC181A023B64597F1E2579BEFB50</p><p>Владелец: ФЕДЕРАЛЬНАЯ СЛУЖБА ГОСУДАРСТВЕННОЙ РЕГИСТРАЦИИ, КАДАСТРА И КАРТОГРАФИИ</p><p>Действителен: с 02.08.2024 по 26.10.2025</p></div>	инициалы, фамилия

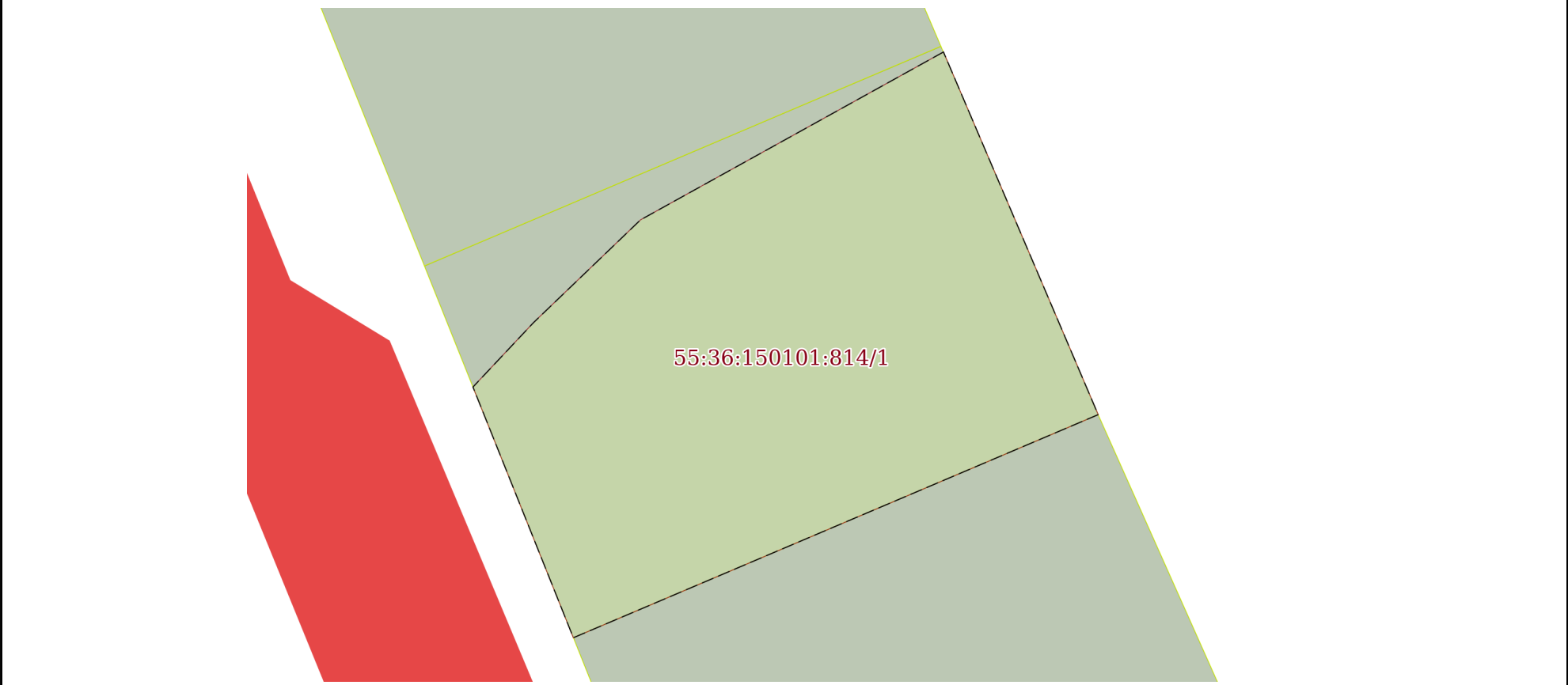
Выписка из Единого государственного реестра недвижимости об объекте недвижимости
Описание местоположения земельного участка

Земельный участок			
вид объекта недвижимости			
Лист № 1 раздела 3.2	Всего листов раздела 3.2: 1	Всего разделов: 7	Всего листов выписки: 16
01.04.2025г. № КУВИ-001/2025-81050144			
Кадастровый номер:		55:36:150101:814	

Сведения о характерных точках границы земельного участка				
Система координат МСК-55, зона 2				
Номер точки	Координаты, м		Описание закрепления на местности	Средняя квадратичная погрешность определения координат характерных точек границ земельного участка, м
	X	Y		
1	2	3	4	5
1	484646.34	2170298.42	-	0.1
2	484621.39	2170309.07	-	0.1
3	484606.28	2170273.52	-	0.1
4	484631.46	2170263.43	-	0.1
1	484646.34	2170298.42	-	0.1

полное наименование должности	<div><p>ДОКУМЕНТ ПОДПИСАН ЭЛЕКТРОННОЙ ПОДПИСЬЮ</p><p>Сертификат: 009F0BDC181A023B64597F1E2579BEFB50</p><p>Владелец: ФЕДЕРАЛЬНАЯ СЛУЖБА ГОСУДАРСТВЕННОЙ РЕГИСТРАЦИИ, КАДАСТРА И КАРТОГРАФИИ</p><p>Действителен: с 02.08.2024 по 26.10.2025</p></div>	инициалы, фамилия

Выписка из Единого государственного реестра недвижимости об объекте недвижимости
Сведения о частях земельного участка

Земельный участок			
вид объекта недвижимости			
Лист № 1 раздела 4	Всего листов раздела 4: 1	Всего разделов: 7	Всего листов выписки: 16
01.04.2025г. № КУВИ-001/2025-81050144			
Кадастровый номер:		55:36:150101:814	
План (чертеж, схема) части земельного участка		Учетный номер части: 55:36:150101:814/1	
			
Масштаб 1:400		Условные обозначения:	

полное наименование должности		ДОКУМЕНТ ПОДПИСАН ЭЛЕКТРОННОЙ ПОДПИСЬЮ	инициалы, фамилия
	Сертификат: 009F0BDC181A023B64597F1E2579BEFB50		
	Владелец: ФЕДЕРАЛЬНАЯ СЛУЖБА ГОСУДАРСТВЕННОЙ РЕГИСТРАЦИИ, КАДАСТРА И КАРТОГРАФИИ Действителен: с 02.08.2024 по 26.10.2025		


Выписка из Единого государственного реестра недвижимости об объекте недвижимости
Сведения о частях земельного участка

Земельный участок		
вид объекта недвижимости		
Лист № 1 раздела 4.1	Всего листов раздела 4.1: 4	Всего разделов: 7
Всего листов выписки: 16		
01.04.2025г. № КУВИ-001/2025-81050144		
Кадастровый номер:		55:36:150101:814
Учетный номер части	Площадь, м2	Содержание ограничения в использовании или ограничения права на объект недвижимости или обременения объекта недвижимости
1	2	3
55:36:150101:814/1	917	55:36-6.3140
	Весь	вид ограничения (обременения): ограничения прав на земельный участок, предусмотренные статьей 56 Земельного кодекса Российской Федерации; Срок действия: не установлен; реквизиты документа-основания: приказ "О внесении изменений в приложение к приказу Федерального агентства воздушного транспорта от 29 марта № 235-П "Об установлении приаэродромной территории аэродрома Омск (Центральный)" от 19.08.2022 № 569-П выдан: Федеральное агентство воздушного транспорта (РОСАВИАЦИЯ); Содержание ограничения (обременения): п. 3, ст. 47, Воздушного кодекса РФ (в редакции Федерального закона №135 от 01.07.2017 г.). На приаэродромной территории выделяются подзоны, в которых устанавливаются ограничения использования объектов недвижимости и осуществления деятельности.; Реестровый номер границы: 55:00-6.645; Вид объекта реестра границ: Зона с особыми условиями использования территории; Вид зоны по документу: Приаэродромная территория аэродрома гражданской авиации Омск (Центральный); Тип зоны: Охранная зона транспорта
	Весь	вид ограничения (обременения): ограничения прав на земельный участок, предусмотренные статьей 56 Земельного кодекса Российской Федерации; Срок действия: не установлен; реквизиты документа-основания: приказ "О внесении изменений в приложение к приказу Федерального агентства воздушного транспорта от 29 марта № 235-П "Об установлении приаэродромной территории аэродрома Омск (Центральный)" от 19.08.2022 № 569-П выдан: Федеральное агентство воздушного транспорта (РОСАВИАЦИЯ); Содержание ограничения (обременения): В границах секторов четвертой подзоны запрещается размещение зданий, строений, сооружений и других объектов, предельная абсолютная высота которых превышает высоту. пп.4, п. 3, ст. 47 Воздушного кодекса РФ (в редакции Федерального закона №135 от 01.07.2017 г.). Четвертая подзона, в которой запрещается размещать объекты, создающие помехи в работе наземных объектов средств и систем обслуживания воздушного движения, навигации, посадки и связи, предназначенных для организации воздушного движения и расположенных вне первой подзоны.; Реестровый номер границы: 55:00-6.619; Вид объекта реестра границ: Зона с особыми условиями использования территории; Вид зоны по документу: Четвертая подзона приаэродромной территории аэродрома гражданской авиации Омск (Центральный); Тип зоны: Охранная зона транспорта
	Весь	вид ограничения (обременения): ограничения прав на земельный участок, предусмотренные статьей 56 Земельного кодекса Российской Федерации; Срок действия: не установлен; реквизиты документа-основания: приказ "О внесении изменений в

полное наименование должности		ДОКУМЕНТ ПОДПИСАН
		ЭЛЕКТРОННОЙ ПОДПИСЬЮ
		Сертификат: 009F0BDC181A023B64597F1E2579BEFB50
		Владелец: ФЕДЕРАЛЬНАЯ СЛУЖБА ГОСУДАРСТВЕННОЙ РЕГИСТРАЦИИ, КАДАСТРА И КАРТОГРАФИИ
	Действителен: с 02.08.2024 по 26.10.2025	инициалы, фамилия

Земельный участок			
вид объекта недвижимости			
Лист № 2 раздела 4.1	Всего листов раздела 4.1: 4	Всего разделов: 7	Всего листов выписки: 16
01.04.2025г. № КУВИ-001/2025-81050144			
Кадастровый номер:		55:36:150101:814	

		<p>приложение к приказу Федерального агентства воздушного транспорта от 29 марта № 235-П "Об установлении приаэродромной территории аэродрома Омск (Центральный)" от 19.08.2022 № 569-П выдан: Федеральное агентство воздушного транспорта (РОСАВИАЦИЯ); Содержание ограничения (обременения): п. 3, ст. 47, Воздушного кодекса РФ (в редакции Федерального закона №135 от 01.07.2017 .; п. 4.14 СП 19.13330.2019 «Сельскохозяйственные предприятия. Планировочная организация земельного участка». В пределах шестой подзоны запрещено размещение объектов, способствующих привлечению и массовому скоплению птиц: зернохранилищ и предприятий по переработке зерна (элеваторы, мельницы); предприятий по производству кормов открытого типа; звероводческих ферм; скотобоен; свиноводческих; коровников; птицеферм; звероферм; свалок и любых объектов обращения с твердыми коммунальными отходам (далее – ТКО) за исключением мест (контейнерных площадок) накопления ТКО, созданных и эксплуатируемых в соответствии с санитарными требованиями и объектов по обработке, утилизации, обезвреживанию ТКО, размещенных в крытых сооружениях; скотомогильников и других объектов и (или) осуществление видов деятельности, способствующих массовому скоплению птиц, в соответствии с законодательством Российской Федерации. Примечание (6*): Допускается осуществление деятельности и сохранение существующих в границах шестой подзоны объектов, их эксплуатация (в том числе капитальный ремонт, модернизация, техническое перевооружение, реконструкция, рекультивация, ликвидация) по согласованию со старшим авиационным начальником аэродрома Омск (Центральный) при условии проведения мероприятий по предупреждению скопления птиц на данных объектах в соответствии с требованиями законодательства РФ с учетом эколого-орнитологических заключений в соответствии с законодательством РФ.; Реестровый номер границы: 55:00-6.617; Вид объекта реестра границ: Зона с особыми условиями использования территории; Вид зоны по документу: Шестая подзона приаэродромной территории аэродрома совместного базирования Омск (Центральный); Тип зоны: Охранная зона транспорта</p>
Весь	<p>вид ограничения (обременения): ограничения прав на земельный участок, предусмотренные статьей 56 Земельного кодекса Российской Федерации; Срок действия: не установлен; реквизиты документа-основания: приказ "О внесении изменений в приложение к приказу Федерального агентства воздушного транспорта от 29.03.2019 № 235-П "Об установлении приаэродромной территории аэродрома Омск (Центральный)" от 19.08.2022 № 569-П выдан: Федеральное агентство воздушного транспорта (РОСАВИАЦИЯ); Содержание ограничения (обременения): В границах пятой подзоны аэродрома Омск (Центральный) запрещается размещение опасных производственных объектов, функционирование которых может повлиять на безопасность полетов воздушных судов. п. 3, ст. 47, Воздушного кодекса РФ (в редакции Федерального закона №135 от 01.07.2017 г.) Примечание (5*): Оценка влияния функционирования опасного производственного объекта на безопасность полетов воздушных судов выполняется на основании определения возможных последствий промышленных аварий с выбросом опасных веществ и их воздействия на осуществление полетов воздушных судов, полученных на основании расчета зон распространения опасных факторов аварии, применительно к опасному производственному объекту относительно схем маневрирования воздушных судов</p>	

		<div><div>ДОКУМЕНТ ПОДПИСАН ЭЛЕКТРОННОЙ ПОДПИСЬЮ</div><div>Сертификат: 009F0BDC181A023B64597F1E2579BEFB50 Владелец: ФЕДЕРАЛЬНАЯ СЛУЖБА ГОСУДАРСТВЕННОЙ РЕГИСТРАЦИИ, КАДАСТРА И КАРТОГРАФИИ Действителен: с 02.08.2024 по 26.10.2025</div></div>		
полное наименование должности				
			инициалы, фамилия	

Земельный участок			
вид объекта недвижимости			
Лист № 3 раздела 4.1	Всего листов раздела 4.1: 4	Всего разделов: 7	Всего листов выписки: 16

01.04.2025г. № КУВИ-001/2025-81050144

Кадастровый номер:

55:36:150101:814

		аэродрома Омск (Центральный). Старшим авиационным начальником аэродрома Омск (Центральный) выносится решение об отсутствии/наличии влияния функционирования опасного производственного объекта на безопасность полетов воздушных судов на основании выполненной оценки. Примечание (5**): Объекты признаются не влияющими на безопасность полетов воздушных судов в случае, если на опасном производственном объекте: количество опасного вещества или опасных веществ, которые одновременно находятся или могут находиться, в соответствии с таблицами 1 и 2 приложения 2 Федерального закона от 21 июля 1997 г. № 116-ФЗ «О промышленной безопасности» не превышает 1 тонны и (или) на территории отсутствуют газораспределительные станции, сети газораспределения и сети газопотребления среднего (от 0,05 до 0,3 МПа) и высокого давления (от 0,3 до 0,6 и от 0,6 до 1,2 МПа). Примечание (5***): Для объектов недвижимости, права на которые возникли у граждан или юридических лиц до установления приаэродромной территории, в случае установления комиссией аэродрома факта потенциально возможного влияния функционирования опасного производственного объекта на безопасность полетов воздушных судов старшим авиационным начальником предпринимаются меры по устранению нарушений установленных на приаэродромной территории, ограничению использования объектов недвижимости и осуществления деятельности в соответствии с действующим законодательством. По факту предоставления правообладателем объекта обоснования об отсутствии влияния последствий промышленных аварий с выбросом опасных веществ на осуществление полетов воздушных судов, выполненного на основании расчета зон распространения опасных факторов аварии, применительно к опасному производственному, старшим авиационным начальником аэродрома Омск (Центральный) выносится решение об отсутствии влияния функционирования опасного производственного объекта на безопасность полетов воздушных судов.; Реестровый номер границы: 55:00-6.640; Вид объекта реестра границ: Зона с особыми условиями использования территории; Вид зоны по документу: Пятая подзона приаэродромной территории аэродрома совместного базирования Омск (Центральный); Тип зоны: Охранная зона транспорта
	Весь	вид ограничения (обременения): ограничения прав на земельный участок, предусмотренные статьей 56 Земельного кодекса Российской Федерации; Срок действия: не установлен; реквизиты документа-основания: решение об установлении санитарно-защитной зоны от 16.08.2021 № 38 выдан: Управление Федеральной службы по надзору в сфере защиты прав потребителей и благополучия человека по Омской области; Содержание ограничения (обременения): Согласно Постановления Правительства РФ от 03.03.2018 г. N 222 "Об утверждении Правил установления санитарно-защитных зон и использования земельных участков, расположенных в границах санитарно-защитных зон" п.5, в границах санитарно-защитной зоны не допускается использования земельных участков в целях: а) размещения жилой застройки, объектов образовательного и медицинского назначения, спортивных сооружений открытого типа, организаций отдыха детей и их оздоровления, зон рекреационного назначения и для ведения садоводства; б) размещения объектов для производства и хранения лекарственных средств, объектов пищевых отраслей промышленности, оптовых складов продовольственного сырья и пищевой продукции, комплексов водопроводных сооружений для подготовки и хранения питьевой воды, использования земельных участков в целях



ДОКУМЕНТ ПОДПИСАН
ЭЛЕКТРОННОЙ ПОДПИСЬЮ

Сертификат: 009F0BDC181A023B64597F1E2579BEFB50

Владелец: ФЕДЕРАЛЬНАЯ СЛУЖБА ГОСУДАРСТВЕННОЙ
РЕГИСТРАЦИИ, КАДАСТРА И КАРТОГРАФИИ
Действителен: с 02.08.2024 по 26.10.2025

полное наименование должности

инициалы, фамилия

Земельный участок			
вид объекта недвижимости			
Лист № 4 раздела 4.1	Всего листов раздела 4.1: 4	Всего разделов: 7	Всего листов выписки: 16
01.04.2025г. № КУВИ-001/2025-81050144			
Кадастровый номер:		55:36:150101:814	
		производства, хранения и переработки сельскохозяйственной продукции, предназначенной для дальнейшего использования в качестве пищевой продукции.; Реестровый номер границы: 55:36-6.3140; Вид объекта реестра границ: Зона с особыми условиями использования территории; Вид зоны по документу: Санитарно-защитная зона МТАЗС № 4 общества с ограниченной ответственностью "Газпромнефть-Центр", месторасположение: Омская область, г. Омск, Центральный АО, тракт Сыропятский (МТАЗС № 4 ООО "Газпромнефть-Центр"); Тип зоны: Санитарно-защитная зона предприятий, сооружений и иных объектов	
	Весь	вид ограничения (обременения): ограничения прав на земельный участок, предусмотренные статьей 56 Земельного кодекса Российской Федерации; Срок действия: не установлен; реквизиты документа-основания: приказ "О внесении изменений в приложение к приказу Федерального агентства воздушного транспорта от 29 марта № 235-П "Об установлении приаэродромной территории аэродрома Омск (Центральный)" от 19.08.2022 № 569-п выдан: Федеральное агентство воздушного транспорта (РОСАВИАЦИЯ); Содержание ограничения (обременения): В границах секторов третьей подзоны запрещается размещение зданий, строений, сооружений и других объектов, предельная абсолютная высота которых превышает высоту ограничительных поверхностей аэродрома.пп.3, п.3, ст. 47, Воздушного кодекса РФ (в редакции Федерального закона №135 от 01.07.2017 г.). Приложение 7 «Поверхности ограничений препятствий» ФАП «Требования, предъявляемые к аэродромам, предназначенным для взлета, посадки, руления и стоянки гражданских воздушных судов» (утверждены приказом Министерства транспорта РФ от 25 августа 2015 г. № 262). Разрешается размещение объектов, высота которых превышает установленные ограничения в секторе третьей подзоны ПАТ при наличии выданных до 01.09.2022 документов: согласования строительства объекта федеральным органом исполнительной власти, осуществляющим функции по оказанию государственных услуг и управлению государственным имуществом в сфере воздушного транспорта в отношении аэродрома Омск (Центральный) – Западно-сибирское межрегиональное территориальное управление воздушного транспорта федерального агентства воздушного транспорта (ЗС МТУ ВТ ФАВТ) (Далее согласование строительства ЗС МТУ ВТ ФАВТ); При отсутствии согласования строительства ЗС МТУ ВТ ФАВТ – наличие заключения старшего авиационного начальника аэродрома Омск (Центральный) об отсутствии влияния объекта на безопасность полетов, выданного на основании документа, подтверждающего отсутствие влияния объекта капитального строительства на безопасность полетов, специализированной организации, либо научно-исследовательским институтом гражданской авиации (аэронавигационное рассмотрение).; Реестровый номер границы: 55:00-6.620; Вид объекта реестра границ: Зона с особыми условиями использования территории; Вид зоны по документу: Третья подзона приаэродромной территории аэродрома совместного базирования Омск (Центральный); Тип зоны: Охранная зона транспорта	

полное наименование должности		 ДОКУМЕНТ ПОДПИСАН ЭЛЕКТРОННОЙ ПОДПИСЬЮ Сертификат: 009F0BDC181A023B64597F1E2579BEFB50 Владелец: ФЕДЕРАЛЬНАЯ СЛУЖБА ГОСУДАРСТВЕННОЙ РЕГИСТРАЦИИ, КАДАСТРА И КАРТОГРАФИИ Действителен: с 02.08.2024 по 26.10.2025	инициалы, фамилия

Выписка из Единого государственного реестра недвижимости об объекте недвижимости
Сведения о частях земельного участка

Земельный участок			
вид объекта недвижимости			
Лист № 1 раздела 4.2	Всего листов раздела 4.2: 1	Всего разделов: 7	Всего листов выписки: 16
01.04.2025г. № КУВИ-001/2025-81050144			
Кадастровый номер:		55:36:150101:814	

Сведения о характерных точках границы части (частей) земельного участка				
Учетный номер части: 55:36:150101:814/1				
Система координат				
Номер точки	Координаты, м		Описание закрепления на местности	Средняя квадратичная погрешность определения координат характерных точек границ земельного участка, м
	X	Y		
1	2	3	4	5
1	484645.95	2170298.59	-	-
2	484621.39	2170309.07	-	-
3	484606.28	2170273.52	-	-
4	484623.26	2170266.72	-	-
5	484627.62	2170270.82	-	-
6	484634.58	2170278.07	-	-
1	484645.95	2170298.59	-	-

полное наименование должности		 ДОКУМЕНТ ПОДПИСАН ЭЛЕКТРОННОЙ ПОДПИСЬЮ Сертификат: 009F0BDC181A023B64597F1E2579BEFB50 Владелец: ФЕДЕРАЛЬНАЯ СЛУЖБА ГОСУДАРСТВЕННОЙ РЕГИСТРАЦИИ, КАДАСТРА И КАРТОГРАФИИ Действителен: с 02.08.2024 по 26.10.2025	инициалы, фамилия