

Филиал публично-правовой компании "Роскадастр" по Омской области  
полное наименование органа регистрации прав  
Выписка из Единого государственного реестра недвижимости об объекте недвижимости

Приложение № 2  
к извещению № 162 о проведении  
электронного аукциона на право  
заключения договоров аренды  
земельных участков

Сведения о характеристиках объекта недвижимости


На основании запроса от 09.01.2025, поступившего на рассмотрение 09.01.2025, сообщаем, что согласно записям Единого государственного реестра недвижимости:

Раздел 1 Лист 1

Земельный участок			
вид объекта недвижимости			
Лист № 1 раздела 1	Всего листов раздела 1: 7	Всего разделов: 8	Всего листов выписки: 22
09.01.2025г. № КУВИ-001/2025-3214308			
Кадастровый номер:	55:36:130126:9880		
Номер кадастрового квартала:	55:36:130126		
Дата присвоения кадастрового номера:	05.09.2024		
Ранее присвоенный государственный учетный номер:	данные отсутствуют		
Местоположение:	Омская область, г Омск, тер Кировский административный округ		
Площадь:	18010 +/- 47		
Кадастровая стоимость, руб.:	47064992.7		
Кадастровые номера расположенных в пределах земельного участка объектов недвижимости:	55:36:000000:169602		
Кадастровые номера объектов недвижимости, из которых образован объект недвижимости:	55:36:130126:3238		
Кадастровые номера образованных объектов недвижимости:	данные отсутствуют		
Категория земель:	Земли населенных пунктов		
Виды разрешенного использования:	Объекты торговли (торговые центры, торгово-развлекательные центры (комплексы) (код 4.2)		
Сведения о кадастровом инженере:	Иванилова Екатерина Анатольевна, № 825, в Ассоциация Саморегулируемая организация "Межрегиональный союз кадастровых инженеров", СНИЛС 11296049751, договор на выполнение кадастровых работ от 29.01.2024 № 4, дата завершения кадастровых работ: 27.08.2024		
Сведения о лесах, водных объектах и об иных природных объектах, расположенных в пределах земельного участка:	данные отсутствуют		

полное наименование должности	 ДОКУМЕНТ ПОДПИСАН ЭЛЕКТРОННОЙ ПОДПИСЬЮ Сертификат: 009F0BDC181A023B64597F1E2579BEFB50 Владелец: ФЕДЕРАЛЬНАЯ СЛУЖБА ГОСУДАРСТВЕННОЙ РЕГИСТРАЦИИ, КАДАСТРА И КАРТОГРАФИИ Действителен: с 02.08.2024 по 26.10.2025	инициалы, фамилия

Земельный участок			
вид объекта недвижимости			
Лист № 2 раздела 1	Всего листов раздела 1: 7	Всего разделов: 8	Всего листов выписки: 22
09.01.2025г. № КУВИ-001/2025-3214308			
Кадастровый номер:		55:36:130126:9880	
Сведения о том, что земельный участок полностью расположен в границах зоны с особыми условиями использования территории, территории объекта культурного наследия, публичного сервитута:		<p>Земельный участок полностью расположен в границах зоны с реестровым номером 55:00-6.645 от 31.07.2023, ограничение использования земельного участка в пределах зоны: п. 3, ст. 47, Воздушного кодекса РФ (в редакции Федерального закона №135 от 01.07.2017 г.). На приаэродромной территории выделяются подзоны, в которых устанавливаются ограничения использования объектов недвижимости и осуществления деятельности., вид/наименование: Приаэродромная территория аэродрома гражданской авиации Омск (Центральный), тип: Охранная зона транспорта, дата решения: 19.08.2022, номер решения: 569-П, наименование ОГВ/ОМСУ: Федеральное агентство воздушного транспорта (РОСАВИАЦИЯ)</p> <p>Земельный участок полностью расположен в границах зоны с реестровым номером 55:00-6.619 от 15.12.2022, ограничение использования земельного участка в пределах зоны: В границах секторов четвертой подзоны запрещается размещение зданий, строений, сооружений и других объектов, предельная абсолютная высота которых превышает высоту. пп.4, п. 3, ст. 47 Воздушного кодекса РФ (в редакции Федерального закона №135 от 01.07.2017 г.). Четвертая подзона, в которой запрещается размещать объекты, создающие помехи в работе наземных объектов средств и систем обслуживания воздушного движения, навигации, посадки и связи, предназначенных для организации воздушного движения и расположенных вне первой подзоны., вид/наименование: Четвертая подзона приаэродромной территории аэродрома гражданской авиации Омск (Центральный), тип: Охранная зона транспорта, дата решения: 19.08.2022, номер решения: 569-П, наименование ОГВ/ОМСУ: Федеральное агентство воздушного транспорта (РОСАВИАЦИЯ)</p> <p>Земельный участок полностью расположен в границах зоны с реестровым номером 55:00-6.620 от 30.12.2022, ограничение использования земельного участка в пределах зоны: В границах секторов третьей подзоны запрещается размещение зданий, строений, сооружений и других объектов, предельная абсолютная высота которых превышает высоту ограничительных поверхностей аэродрома. пп.3, п.3, ст. 47, Воздушного кодекса РФ (в редакции Федерального закона №135 от 01.07.2017 г.). Приложение 7 «Поверхности ограничений препятствий» ФАП «Требования, предъявляемые к аэродромам, предназначенным для взлета, посадки, руления и стоянки гражданских воздушных судов» (утверждены приказом Министерства транспорта РФ от 25 августа 2015 г. № 262). Разрешается размещение объектов, высота которых превышает установленные ограничения в секторе третьей подзоны ПАТ при наличии выданных до 01.09.2022 документов: согласования строительства объекта федеральным органом исполнительной власти, осуществляющим функции по оказанию государственных услуг и управлению государственным имуществом в сфере воздушного транспорта в отношении аэродрома Омск (Центральный) – Западно-сибирское межрегиональное территориальное управление воздушного транспорта федерального агентства воздушного транспорта (ЗС МТУ ВТ ФАВТ) (Далее согласование строительства ЗС МТУ ВТ ФАВТ); При отсутствии</p>	

полное наименование должности		 ДОКУМЕНТ ПОДПИСАН ЭЛЕКТРОННОЙ ПОДПИСЬЮ Сертификат: 009F0BDC181A023B64597F1E2579BEFB50 Владелец: ФЕДЕРАЛЬНАЯ СЛУЖБА ГОСУДАРСТВЕННОЙ РЕГИСТРАЦИИ, КАДАСТРА И КАРТОГРАФИИ Действителен: с 02.08.2024 по 26.10.2025	инициалы, фамилия

Земельный участок			
вид объекта недвижимости			
Лист № 3 раздела 1	Всего листов раздела 1: 7	Всего разделов: 8	Всего листов выписки: 22
09.01.2025г. № КУВИ-001/2025-3214308			
Кадастровый номер:		55:36:130126:9880	
Сведения о том, что земельный участок полностью расположен в границах зоны с особыми условиями использования территории, территории объекта культурного наследия, публичного сервитута:		<p>согласования строительства ЗС МТУ ВТ ФАВТ – наличие заключения старшего авиационного начальника аэродрома Омск (Центральный) об отсутствии влияния объекта на безопасность полетов, выданного на основании документа, подтверждающего отсутствие влияния объекта капитального строительства на безопасность полетов, специализированной организации, либо научно-исследовательским институтом гражданской авиации (аэронавигационное рассмотрение)., вид/наименование: Третья подзона приаэродромной территории аэродрома совместного базирования Омск (Центральный), тип: Охранная зона транспорта, дата решения: 19.08.2022, номер решения: 569-п, наименование ОГВ/ОМСУ: Федеральное агентство воздушного транспорта (РОСАВИАЦИЯ) Земельный участок полностью расположен в границах зоны с реестровым номером 55:00-6.617 от 12.12.2022, ограничение использования земельного участка в пределах зоны: п. 3, ст. 47, Воздушного кодекса РФ (в редакции Федерального закона №135 от 01.07.2017 .; п. 4.14 СП 19.13330.2019 «Сельскохозяйственные предприятия. Планировочная организация земельного участка». В пределах шестой подзоны запрещено размещение объектов, способствующих привлечению и массовому скоплению птиц: зернохранилищ и предприятий по переработке зерна (элеваторы, мельницы); предприятий по производству кормов открытого типа; звероводческих ферм; скотобоев; свинарников; коровников; птицеферм; звероферм; свалок и любых объектов обращения с твердыми коммунальными отходам (далее – ТКО) за исключением мест (контейнерных площадок) накопления ТКО, созданных и эксплуатируемых в соответствии с санитарными требованиями и объектов по обработке, утилизации, обезвреживанию ТКО, размещенных в крытых сооружениях; скотомогильников и других объектов и (или) осуществление видов деятельности, способствующих массовому скоплению птиц, в соответствии с законодательством Российской Федерации. Примечание (6*): Допускается осуществление деятельности и сохранение существующих в границах шестой подзоны объектов, их эксплуатация (в том числе капитальный ремонт, модернизация, техническое перевооружение, реконструкция, рекультивация, ликвидация) по согласованию со старшим авиационным начальником аэродрома Омск (Центральный) при условии проведения мероприятий по предупреждению скопления птиц на данных объектах в соответствии с требованиями законодательства РФ с учетом эколого-орнитологических заключений в соответствии с законодательством РФ., вид/наименование: Шестая подзона приаэродромной территории аэродрома совместного базирования Омск (Центральный), тип: Охранная зона транспорта, дата решения: 19.08.2022, номер решения: 569-П, наименование ОГВ/ОМСУ: Федеральное агентство воздушного транспорта (РОСАВИАЦИЯ) Земельный участок полностью расположен в границах зоны с реестровым номером 55:00-6.640 от 13.06.2023, ограничение использования земельного участка в пределах зоны: В границах пятой подзоны аэродрома Омск (Центральный) запрещается размещение</p>	

полное наименование должности		 ДОКУМЕНТ ПОДПИСАН ЭЛЕКТРОННОЙ ПОДПИСЬЮ Сертификат: 009F0BDC181A023B64597F1E2579BEFB50 Владелец: ФЕДЕРАЛЬНАЯ СЛУЖБА ГОСУДАРСТВЕННОЙ РЕГИСТРАЦИИ, КАДАСТРА И КАРТОГРАФИИ Действителен: с 02.08.2024 по 26.10.2025	инициалы, фамилия

Земельный участок			
вид объекта недвижимости			
Лист № 4 раздела 1	Всего листов раздела 1: 7	Всего разделов: 8	Всего листов выписки: 22
09.01.2025г. № КУВИ-001/2025-3214308			
Кадастровый номер:		55:36:130126:9880	
Сведения о том, что земельный участок полностью расположен в границах зоны с особыми условиями использования территории, территории объекта культурного наследия, публичного сервитута:		<p>опасных производственных объектов, функционирование которых может повлиять на безопасность полетов воздушных судов. п. 3, ст. 47, Воздушного кодекса РФ (в редакции Федерального закона №135 от 01.07.2017 г.) Примечание (5*): Оценка влияния функционирования опасного производственного объекта на безопасность полетов воздушных судов выполняется на основании определения возможных последствий промышленных аварий с выбросом опасных веществ и их воздействия на осуществление полетов воздушных судов, полученных на основании расчета зон распространения опасных факторов аварии, применительно к опасному производственному объекту относительно схем маневрирования воздушных судов аэродрома Омск (Центральный). Старшим авиационным начальником аэродрома Омск (Центральный) выносится решение об отсутствии/наличии влияния функционирования опасного производственного объекта на безопасность полетов воздушных судов на основании выполненной оценки. Примечание (5**): Объекты признаются не влияющими на безопасность полетов воздушных судов в случае, если на опасном производственном объекте: количество опасного вещества или опасных веществ, которые одновременно находятся или могут находиться, в соответствии с таблицами 1 и 2 приложения 2 Федерального закона от 21 июля 1997 г. № 116-ФЗ «О промышленной безопасности» не превышает 1 тонны и (или) на территории отсутствуют газораспределительные станции, сети газораспределения и сети газопотребления среднего (от 0,05 до 0,3 МПа) и высокого давления (от 0,3 до 0,6 и от 0,6 до 1,2 МПа). Примечание (5***): Для объектов недвижимости, права на которые возникли у граждан или юридических лиц до установления приаэродромной территории, в случае установления комиссией аэродрома факта потенциально возможного влияния функционирования опасного производственного объекта на безопасность полетов воздушных судов старшим авиационным начальником предпринимаются меры по устранению нарушений установленных на приаэродромной территории, ограничению использования объектов недвижимости и осуществления деятельности в соответствии с действующим законодательством. По факту предоставления правообладателем объекта обоснования об отсутствии влияния последствий промышленных аварий с выбросом опасных веществ на осуществление полетов воздушных судов, выполненного на основании расчета зон распространения опасных факторов аварии, применительно к опасному производственному, старшим авиационным начальником аэродрома Омск (Центральный) выносится решение об отсутствии влияния функционирования опасного производственного объекта на безопасность полетов воздушных судов., вид/наименование: Пятая подзона приаэродромной территории аэродрома совместного базирования Омск (Центральный), тип: Охранная зона транспорта, дата решения: 19.08.2022, номер решения: 569-П, наименование ОГВ/ОМСУ: Федеральное агентство воздушного транспорта (РОСАВИАЦИЯ)</p>	
Сведения о том, что земельный участок расположен в границах особой экономической зоны, территории опережающего развития, зоны территориального развития в Российской Федерации, игорной зоны:		данные отсутствуют	

полное наименование должности		 ДОКУМЕНТ ПОДПИСАН ЭЛЕКТРОННОЙ ПОДПИСЬЮ Сертификат: 009F0BDC181A023B64597F1E2579BEFB50 Владелец: ФЕДЕРАЛЬНАЯ СЛУЖБА ГОСУДАРСТВЕННОЙ РЕГИСТРАЦИИ, КАДАСТРА И КАРТОГРАФИИ Действителен: с 02.08.2024 по 26.10.2025	инициалы, фамилия

Земельный участок			
вид объекта недвижимости			
Лист № 5 раздела 1	Всего листов раздела 1: 7	Всего разделов: 8	Всего листов выписки: 22
09.01.2025г. № КУВИ-001/2025-3214308			
Кадастровый номер:		55:36:130126:9880	
Сведения о том, что земельный участок расположен в границах особо охраняемой природной территории, Байкальской природной территории и ее экологических зон, лесопарковом зеленом поясе, охотничьего угодья, лесничества:		данные отсутствуют	
Сведения о расположении земельного участка и (или) расположенного на нем объекта недвижимости в границах территории, в отношении которой принято решение о резервировании земель для государственных или муниципальных нужд:		данные отсутствуют	
Сведения о результатах проведения государственного земельного надзора:		данные отсутствуют	
Сведения о расположении земельного участка в границах территории, в отношении которой утвержден проект межевания территории:		Земельный участок располагается в границах территории, в отношении которой утвержден проект межевания территории 663-п, 26.08.2024, 663-п	
Условный номер земельного участка:		1	
Сведения о принятии акта и (или) заключении договора, предусматривающих предоставление в соответствии с земельным законодательством исполнительным органом государственным органом власти или органом местного самоуправления, находящегося в государственной или муниципальной собственности земельного участка для строительства наемного дома социального использования или наемного дома коммерческого использования:		данные отсутствуют	
Сведения о том, что земельный участок или земельные участки образованы на основании решения об изъятии земельного участка и (или) расположенного на нем объекта недвижимости для государственных или муниципальных нужд:		данные отсутствуют	
Сведения о том, что земельный участок образован из земель или земельного участка, государственная собственность на которые не разграничена:		данные отсутствуют	
Сведения о наличии земельного спора о местоположении границ земельных участков:		данные отсутствуют	
Статус записи об объекте недвижимости:		Сведения об объекте недвижимости имеют статус "актуальные"	
Особые отметки:		Сведения об ограничениях права на объект недвижимости, обременениях данного объекта, не	



ДОКУМЕНТ ПОДПИСАН  
ЭЛЕКТРОННОЙ ПОДПИСЬЮ

Сертификат: 009F0BDC181A023B64597F1E2579BEFB50

Владелец: ФЕДЕРАЛЬНАЯ СЛУЖБА ГОСУДАРСТВЕННОЙ  
РЕГИСТРАЦИИ, КАДАСТРА И КАРТОГРАФИИ  
Действителен: с 02.08.2024 по 26.10.2025

полное наименование должности

инициалы, фамилия

Земельный участок			
вид объекта недвижимости			
Лист № 6 раздела 1	Всего листов раздела 1: 7	Всего разделов: 8	Всего листов выписки: 22
09.01.2025г. № КУВИ-001/2025-3214308			
Кадастровый номер:		55:36:130126:9880	

зарегистрированных в реестре прав, ограничений прав и обременений недвижимого имущества: вид ограничения (обременения): ограничения прав на земельный участок, предусмотренные статьей 56 Земельного кодекса Российской Федерации; срок действия: с 05.09.2024; реквизиты документа-основания: приказ "О внесении изменений в приложение к приказу Федерального агентства воздушного транспорта от 29 марта № 235-П "Об установлении приаэродромной территории аэродрома Омск (Центральный)" от 19.08.2022 № 569-П выдан: Федеральное агентство воздушного транспорта (РОСАВИАЦИЯ). вид ограничения (обременения): ограничения прав на земельный участок, предусмотренные статьей 56 Земельного кодекса Российской Федерации; срок действия: с 05.09.2024; реквизиты документа-основания: приказ "О внесении изменений в приложение к приказу Федерального агентства воздушного транспорта от 29 марта № 235-П "Об установлении приаэродромной территории аэродрома Омск (Центральный)" от 19.08.2022 № 569-П выдан: Федеральное агентство воздушного транспорта (РОСАВИАЦИЯ). вид ограничения (обременения): ограничения прав на земельный участок, предусмотренные статьей 56 Земельного кодекса Российской Федерации; срок действия: с 05.09.2024; реквизиты документа-основания: приказ "О внесении изменений в приложение к приказу Федерального агентства воздушного транспорта от 29 марта № 235-П "Об установлении приаэродромной территории аэродрома Омск (Центральный)" от 19.08.2022 № 569-п выдан: Федеральное агентство воздушного транспорта (РОСАВИАЦИЯ). вид ограничения (обременения): ограничения прав на земельный участок, предусмотренные статьей 56 Земельного кодекса Российской Федерации; срок действия: с 05.09.2024; реквизиты документа-основания: сопроводительное письмо от 22.04.2014 № б/н выдан: ГП "Омский центр ТИЗ"; карта план от 07.04.2014 № б/н выдан: ГП "Омский центр ТИЗ"; доверенность от 11.04.2014 № 101Н/55/340 выдан: ОАО "МРСК Сибири"; постановление Совета Министров СССР "Об утверждении правил охраны электрических сетей напряжением свыше 1000 вольт" от 26.03.1984 № 255 выдан: Совет Министров СССР; свидетельство о государственной регистрации права Серия 55 АВ от 03.07.2008 № 707038 выдан: Управление Федеральной регистрационной службы по Омской области; картографическая основа (топографическая карта) масштаба 1:500, год создания 1999, не обновлялась от 01.08.1990 № б/н выдан: Департамент архитектуры и градостроительства Администрации г. Омска; письмо ФГБУ "ФКП Росреестра" от 12.12.2017 № 11-0600-МС выдан: ФГБУ "ФКП Росреестра". вид ограничения (обременения): ограничения прав на земельный участок, предусмотренные статьей 56 Земельного кодекса Российской Федерации; срок действия: с 05.09.2024; реквизиты документа-основания: кадастровый план территории от 09.04.2014 №



ДОКУМЕНТ ПОДПИСАН  
ЭЛЕКТРОННОЙ ПОДПИСЬЮ

Сертификат: 009F0BDC181A023B64597F1E2579BEFB50

Владелец: ФЕДЕРАЛЬНАЯ СЛУЖБА ГОСУДАРСТВЕННОЙ  
РЕГИСТРАЦИИ, КАДАСТРА И КАРТОГРАФИИ  
Действителен: с 02.08.2024 по 26.10.2025

полное наименование должности

инициалы, фамилия




Земельный участок			
вид объекта недвижимости			
Лист № 7 раздела 1	Всего листов раздела 1: 7	Всего разделов: 8	Всего листов выписки: 22
09.01.2025г. № КУВИ-001/2025-3214308			
Кадастровый номер:		55:36:130126:9880	
		<p>55/201/14-128874 выдан: ФГБУ "ФКП Росреестра" по Омской области; техническое задание от 05.11.2014 № приложение №1 к договору № 222-14 выдан: НП "Инвест-Электро"; акт разграничения границ балансовой принадлежности и эксплуатационной ответственности сторон от 07.11.2014 № 800216/14 выдан: ОАО "Омскэлектро"; ортофотопланы М 1:2000 от 18.06.2008 № - выдан: ФГБУП "Госземкадастрсъемка" - ВИСХАГИ; техническая документация на электросетевой комплекс (ЭСК) ВЛ-10кВ от 21.07.2011 № - выдан: ФГУП "Ростехинвентаризация- Федеральное БТИ"; приказ Об утверждении порядка описания местоположения границ объектов землеустройства от 03.06.2011 № 267 выдан: Министерство экономического развития Российской Федерации; постановление Правительства РФ О порядке установления охранных зон объектов электросетевого хозяйства и особых условий использования земельных участков, расположенных в границах таких зон от 24.02.2009 № 160 выдан: Правительство Российской Федерации; доверенность от 03.12.2014 № б/н выдан: ООО "ПромКадЭксперт"; доверенность от 05.12.2014 № 3 выдан: Некоммерческое партнерства "Инвест-Электро"; письмо представителя НП "Инвест Электро" от 20.01.2015 № б/н выдан: НП "Инвест Электро"; карта (план) объекта землеустройства от 05.12.2014 № б/н выдан: ООО "ПромКадЭксперт". вид ограничения (обременения): ограничения прав на земельный участок, предусмотренные статьей 56 Земельного кодекса Российской Федерации; срок действия: с 05.09.2024; реквизиты документа-основания: приказ "О внесении изменений в приложение к приказу Федерального агентства воздушного транспорта от 29 марта № 235-П "Об установлении приаэродромной территории аэродрома Омск (Центральный)" от 19.08.2022 № 569-П выдан: Федеральное агентство воздушного транспорта (РОСАВИАЦИЯ). вид ограничения (обременения): ограничения прав на земельный участок, предусмотренные статьей 56 Земельного кодекса Российской Федерации; срок действия: с 05.09.2024; реквизиты документа-основания: приказ "О внесении изменений в приложение к приказу Федерального агентства воздушного транспорта от 29.03.2019 № 235-П "Об установлении приаэродромной территории аэродрома Омск (Центральный)" от 19.08.2022 № 569-П выдан: Федеральное агентство воздушного транспорта (РОСАВИАЦИЯ).</p>	
Получатель выписки:		Администрация города Омска	

полное наименование должности	 ДОКУМЕНТ ПОДПИСАН ЭЛЕКТРОННОЙ ПОДПИСЬЮ Сертификат: 009F0BDC181A023B64597F1E2579BEFB50 Владелец: ФЕДЕРАЛЬНАЯ СЛУЖБА ГОСУДАРСТВЕННОЙ РЕГИСТРАЦИИ, КАДАСТРА И КАРТОГРАФИИ Действителен: с 02.08.2024 по 26.10.2025	инициалы, фамилия

Выписка из Единого государственного реестра недвижимости об объекте недвижимости  
Сведения о зарегистрированных правах

Земельный участок			
вид объекта недвижимости			
Лист № 1 раздела 2		Всего листов раздела 2: 2	Всего разделов: 8
Всего листов выписки: 22			
09.01.2025г. № КУВИ-001/2025-3214308			
Кадастровый номер:		55:36:130126:9880	
1	Правообладатель (правообладатели):	1.1	Муниципальное образование городской округ город Омск Омской области
	Сведения о возможности предоставления третьим лицам персональных данных физического лица:	1.1.1	данные отсутствуют
2	Вид, номер, дата и время государственной регистрации права:	2.1	Собственность 55:36:130126:9880-55/092/2024-1 05.09.2024 08:41:58
3	Сведения об осуществлении государственной регистрации сделки, права без необходимого в силу закона согласия третьего лица, органа:	3.1	данные отсутствуют
4	Ограничение прав и обременение объекта недвижимости:	не зарегистрировано	
5	Договоры участия в долевом строительстве:	не зарегистрировано	
6	Заявленные в судебном порядке права требования:	данные отсутствуют	
7	Сведения о возможности предоставления третьим лицам персональных данных физического лица	данные отсутствуют	
8	Сведения о возражении в отношении зарегистрированного права:	данные отсутствуют	
9	Сведения о наличии решения об изъятии объекта недвижимости для государственных и муниципальных нужд:	данные отсутствуют	
10	Сведения о невозможности государственной регистрации без личного участия правообладателя или его законного представителя:	данные отсутствуют	
11	Правопритязания и сведения о наличии поступивших, но не рассмотренных заявлений о проведении государственной регистрации права (перехода, прекращения права), ограничения права или обременения объекта недвижимости, сделки в отношении объекта недвижимости:	отсутствуют	

полное наименование должности	<div><p>ДОКУМЕНТ ПОДПИСАН ЭЛЕКТРОННОЙ ПОДПИСЬЮ</p><p>Сертификат: 009F0BDC181A023B64597F1E2579BEFB50</p><p>Владелец: ФЕДЕРАЛЬНАЯ СЛУЖБА ГОСУДАРСТВЕННОЙ РЕГИСТРАЦИИ, КАДАСТРА И КАРТОГРАФИИ</p><p>Действителен: с 02.08.2024 по 26.10.2025</p></div>	инициалы, фамилия

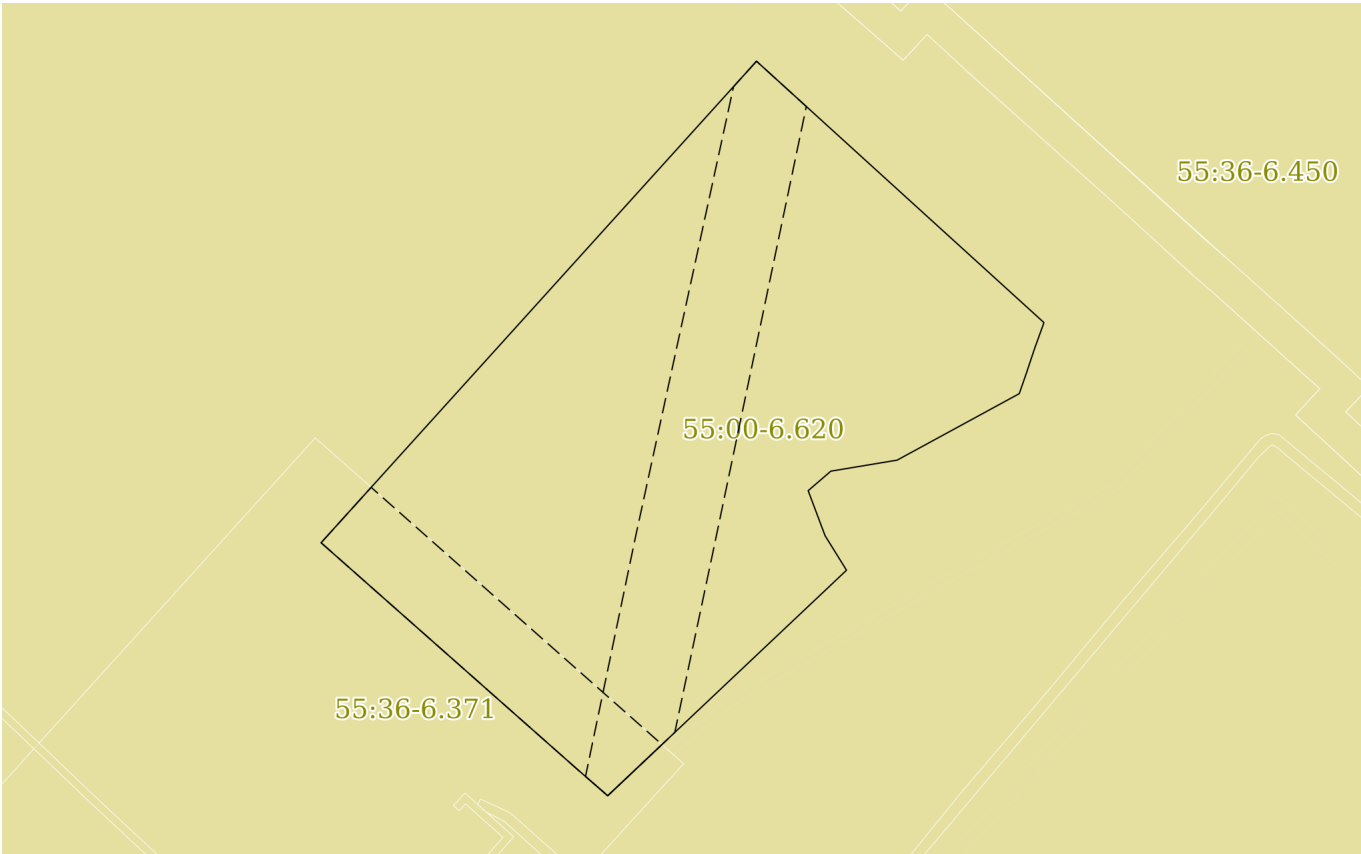


Земельный участок			
вид объекта недвижимости			
Лист № 2 раздела 2	Всего листов раздела 2: 2	Всего разделов: 8	Всего листов выписки: 22
09.01.2025г. № КУВИ-001/2025-3214308			
Кадастровый номер:		55:36:130126:9880	
11	Сведения о невозможности государственной регистрации перехода, прекращения, ограничения права на земельный участок из земель сельскохозяйственного назначения:	данные отсутствуют	

полное наименование должности	 ДОКУМЕНТ ПОДПИСАН ЭЛЕКТРОННОЙ ПОДПИСЬЮ Сертификат: 009F0BDC181A023B64597F1E2579BEFB50 Владелец: ФЕДЕРАЛЬНАЯ СЛУЖБА ГОСУДАРСТВЕННОЙ РЕГИСТРАЦИИ, КАДАСТРА И КАРТОГРАФИИ Действителен: с 02.08.2024 по 26.10.2025	инициалы, фамилия

Выписка из Единого государственного реестра недвижимости об объекте недвижимости  
Описание местоположения земельного участка

Земельный участок			
вид объекта недвижимости			
Лист № 1 раздела 3	Всего листов раздела 3: 1	Всего разделов: 8	Всего листов выписки: 22
09.01.2025г. № КУВИ-001/2025-3214308			
Кадастровый номер:		55:36:130126:9880	

План (чертеж, схема) земельного участка			
			
Масштаб 1:2000	Условные обозначения:		

<div><div><p>ДОКУМЕНТ ПОДПИСАН ЭЛЕКТРОННОЙ ПОДПИСЬЮ</p><p>Сертификат: 009F0BDC181A023B64597F1E2579BEFB50 Владелец: ФЕДЕРАЛЬНАЯ СЛУЖБА ГОСУДАРСТВЕННОЙ РЕГИСТРАЦИИ, КАДАСТРА И КАРТОГРАФИИ Действителен: с 02.08.2024 по 26.10.2025</p></div></div>			
полное наименование должности		инициалы, фамилия	


Выписка из Единого государственного реестра недвижимости об объекте недвижимости  
Описание местоположения земельного участка

Земельный участок			
вид объекта недвижимости			
Лист № 1 раздела 3.1	Всего листов раздела 3.1: 2	Всего разделов: 8	Всего листов выписки: 22
09.01.2025г. № КУВИ-001/2025-3214308			
Кадастровый номер:		55:36:130126:9880	

Описание местоположения границ земельного участка							
№ п/п	Номер точки		Дирекционный угол	Горизонтальное проложение, м	Описание закрепления на местности	Кадастровые номера смежных участков	Сведения об адресах правообладателей смежных земельных участков
	начальн ая	конечн ая					
1	2	3	4	5	6	7	8
1	1.1.1	1.1.2	311°29.8´	91.73	данные отсутствуют	55:36:130126:3226	e.desjatnikova@bti-omsk.ru, 660021, г. Красноярск, ул. Бограда, д. 144А
2	1.1.2	1.1.3	42°6.7´	173.73	данные отсутствуют	55:36:130126:3348	Россия, 236009, Калининградская обл., г. Калининград, ул. А. Невского, дом №205
3	1.1.3	1.1.4	43°46.9´	0.33	данные отсутствуют	55:36:130126:3349	данные отсутствуют
4	1.1.4	1.1.5	132°17.5´	104.13	данные отсутствуют	данные отсутствуют	данные отсутствуют
5	1.1.5	1.1.6	197°10.6´	0.58	данные отсутствуют	55:36:130126:9944, 55:36:130126:3238(2)	данные отсутствуют
6	1.1.6	1.1.7	199°53.7´	6.7	данные отсутствуют	55:36:130126:9944, 55:36:130126:3238(2)	данные отсутствуют
7	1.1.7	1.1.8	198°27.6´	7.17	данные отсутствуют	55:36:130126:9944, 55:36:130126:3238(2)	данные отсутствуют
8	1.1.8	1.1.9	199°7.8´	5.74	данные отсутствуют	55:36:130126:9945, 55:36:130126:3238(2)	данные отсутствуют
9	1.1.9	1.1.10	241°25.7´	37.28	данные отсутствуют	55:36:130126:9945, 55:36:130126:3238(2)	данные отсутствуют
10	1.1.10	1.1.11	260°32.9´	18.02	данные отсутствуют	55:36:130126:9945, 55:36:130126:3238(2)	данные отсутствуют
11	1.1.11	1.1.12	229°15.1´	8.01	данные отсутствуют	55:36:130126:9945, 55:36:130126:3238(2)	данные отсутствуют
12	1.1.12	1.1.13	159°25.7´	12.89	данные отсутствуют	55:36:130126:9945, 55:36:130126:3238(2)	данные отсутствуют
13	1.1.13	1.1.14	148°9.7´	10.9	данные отсутствуют	55:36:130126:9945, 55:36:130126:3238(2)	данные отсутствуют

полное наименование должности	 ДОКУМЕНТ ПОДПИСАН ЭЛЕКТРОННОЙ ПОДПИСЬЮ Сертификат: 009F0BDC181A023B64597F1E2579BEFB50 Владелец: ФЕДЕРАЛЬНАЯ СЛУЖБА ГОСУДАРСТВЕННОЙ РЕГИСТРАЦИИ, КАДАСТРА И КАРТОГРАФИИ Действителен: с 02.08.2024 по 26.10.2025	инициалы, фамилия

Земельный участок							
вид объекта недвижимости							
Лист № 2 раздела 3.1			Всего листов раздела 3.1: 2		Всего разделов: 8		Всего листов выписки: 22
09.01.2025г. № КУВИ-001/2025-3214308							
Кадастровый номер:				55:36:130126:9880			
1	2	3	4	5	6	7	8
14	1.1.14	1.1.15	226°37.7´	88.07	данные отсутствуют	55:36:130126:9959	данные отсутствуют
15	1.1.15	1.1.1	311°2.8´	10.77	данные отсутствуют	55:36:130126:9959	данные отсутствуют

полное наименование должности	<div><p>ДОКУМЕНТ ПОДПИСАН ЭЛЕКТРОННОЙ ПОДПИСЬЮ</p><p>Сертификат: 009F0BDC181A023B64597F1E2579BEFB50</p><p>Владелец: ФЕДЕРАЛЬНАЯ СЛУЖБА ГОСУДАРСТВЕННОЙ РЕГИСТРАЦИИ, КАДАСТРА И КАРТОГРАФИИ</p><p>Действителен: с 02.08.2024 по 26.10.2025</p></div>	инициалы, фамилия

Выписка из Единого государственного реестра недвижимости об объекте недвижимости  
Описание местоположения земельного участка

Земельный участок			
вид объекта недвижимости			
Лист № 1 раздела 3.2	Всего листов раздела 3.2: 1	Всего разделов: 8	Всего листов выписки: 22
09.01.2025г. № КУВИ-001/2025-3214308			
Кадастровый номер:		55:36:130126:9880	

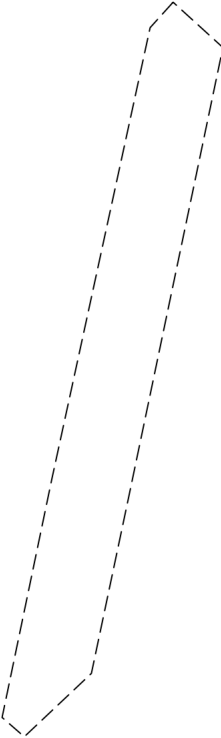
Сведения о характерных точках границы земельного участка				
Система координат МСК-55, зона 2				
Номер точки	Координаты, м		Описание закрепления на местности	Средняя квадратичная погрешность определения координат характерных точек границ земельного участка, м
	X	Y		
1	2	3	4	5
1	483365.79	2156279.7	-	0.1
2	483426.57	2156210.99	-	0.1
3	483555.45	2156327.49	-	0.1
4	483555.69	2156327.72	-	0.1
5	483485.62	2156404.75	-	0.1
6	483485.07	2156404.58	-	0.1
7	483478.77	2156402.3	-	0.1
8	483471.97	2156400.03	-	0.1
9	483466.55	2156398.15	-	0.1
10	483448.72	2156365.41	-	0.1
11	483445.76	2156347.63	-	0.1
12	483440.53	2156341.56	-	0.1
13	483428.46	2156346.09	-	0.1
14	483419.2	2156351.84	-	0.1
15	483358.72	2156287.82	-	0.1
1	483365.79	2156279.7	-	0.1


полное наименование должности	<div><p>ДОКУМЕНТ ПОДПИСАН ЭЛЕКТРОННОЙ ПОДПИСЬЮ</p><p>Сертификат: 009F0BDC181A023B64597F1E2579BEFB50</p><p>Владелец: ФЕДЕРАЛЬНАЯ СЛУЖБА ГОСУДАРСТВЕННОЙ РЕГИСТРАЦИИ, КАДАСТРА И КАРТОГРАФИИ</p><p>Действителен: с 02.08.2024 по 26.10.2025</p></div>	инициалы, фамилия

Выписка из Единого государственного реестра недвижимости об объекте недвижимости  
Сведения о частях земельного участка

Земельный участок			
вид объекта недвижимости			
Лист № 1 раздела 4	Всего листов раздела 4: 2	Всего разделов: 8	Всего листов выписки: 22
09.01.2025г. № КУВИ-001/2025-3214308			
Кадастровый номер:		55:36:130126:9880	
План (чертеж, схема) части земельного участка		Учетный номер части: 55:36:130126:9880/1	
<div></div>			
Масштаб 1:800	Условные обозначения:		

полное наименование должности		ДОКУМЕНТ ПОДПИСАН ЭЛЕКТРОННОЙ ПОДПИСЬЮ	инициалы, фамилия
	Сертификат: 009F0BDC181A023B64597F1E2579BEFB50		
	Владелец: ФЕДЕРАЛЬНАЯ СЛУЖБА ГОСУДАРСТВЕННОЙ РЕГИСТРАЦИИ, КАДАСТРА И КАРТОГРАФИИ Действителен: с 02.08.2024 по 26.10.2025		


Земельный участок			
вид объекта недвижимости			
Лист № 2 раздела 4	Всего листов раздела 4: 2	Всего разделов: 8	Всего листов выписки: 22
09.01.2025г. № КУВИ-001/2025-3214308			
Кадастровый номер:		55:36:130126:9880	
План (чертеж, схема) части земельного участка		Учетный номер части: 55:36:130126:9880/2	
<div></div>			
Масштаб 1:2000	Условные обозначения:		

полное наименование должности		ДОКУМЕНТ ПОДПИСАН	инициалы, фамилия
		ЭЛЕКТРОННОЙ ПОДПИСЬЮ	
	Сертификат: 009F0BDC181A023B64597F1E2579BEFB50		
	Владелец: ФЕДЕРАЛЬНАЯ СЛУЖБА ГОСУДАРСТВЕННОЙ РЕГИСТРАЦИИ, КАДАСТРА И КАРТОГРАФИИ Действителен: с 02.08.2024 по 26.10.2025		



Выписка из Единого государственного реестра недвижимости об объекте недвижимости  
Сведения о частях земельного участка

Земельный участок				
вид объекта недвижимости				
Лист № 1 раздела 4.1		Всего листов раздела 4.1: 5	Всего разделов: 8	Всего листов выписки: 22
09.01.2025г. № КУВИ-001/2025-3214308				
Кадастровый номер:		55:36:130126:9880		
Учетный номер части	Площадь, м2	Содержание ограничения в использовании или ограничения права на объект недвижимости или обременения объекта недвижимости		
1	2	3		
55:36:130126:9880/1	2067	вид ограничения (обременения): ограничения прав на земельный участок, предусмотренные статьей 56 Земельного кодекса Российской Федерации; Срок действия: не установлен; реквизиты документа-основания: сопроводительное письмо от 22.04.2014 № б/н выдан: ГП "Омский центр ТИЗ"; карта план от 07.04.2014 № б/н выдан: ГП "Омский центр ТИЗ"; доверенность от 11.04.2014 № 101Н/55/340 выдан: ОАО "МРСК Сибири"; постановление Совета Министров СССР "Об утверждении правил охраны электрических сетей напряжением свыше 1000 вольт" от 26.03.1984 № 255 выдан: Совет Министров СССР; свидетельство о государственной регистрации права Серия 55 АВ от 03.07.2008 № 707038 выдан: Управление Федеральной регистрационной службы по Омской области; картографическая основа (топографическая карта) масштаба 1:500, год создания 1999, не обновлялась от 01.08.1990 № б/н выдан: Департамент архитектуры и градостроительства Администрации г. Омска; письмо ФГБУ "ФКП Росреестра" от 12.12.2017 № 11-0600-МС выдан: ФГБУ "ФКП Росреестра"; Содержание ограничения (обременения): Пункты 11, 12, 13 Постановления Совета Министров СССР от 26.03.1984 г. № 255 "Об утверждении правил охраны электрических сетей напряжением свыше 1000 вольт"; Реестровый номер границы: 55:36-6.371; Вид объекта реестра границ: Зона с особыми условиями использования территории; Вид зоны по документу: охранный зона объекта электросетевого хозяйства - электроподстанции "Весенняя", расположенного: Омская область, город Омск, Кировский административный округ, улица Волгоградская, д. 5, корпус 2; Тип зоны: Охранный зона инженерных коммуникаций; Номер: б/н		
55:36:130126:9880/2	3931	вид ограничения (обременения): ограничения прав на земельный участок, предусмотренные статьей 56 Земельного кодекса Российской Федерации; Срок действия: не установлен; реквизиты документа-основания: кадастровый план территории от 09.04.2014 № 55/201/14-128874 выдан: ФГБУ "ФКП Росреестра" по Омской области; техническое задание от 05.11.2014 № приложение №1 к договору № 222-14 выдан: НП "Инвест-Электро"; акт разграничения границ балансовой принадлежности и эксплуатационной ответственности сторон от 07.11.2014 № 800216/14 выдан: ОАО "Омскэлектро"; ортофотопланы М 1:2000 от 18.06.2008 № - выдан: ФГБУП "Госземкадастръемка" - ВИСХАГИ; техническая документация на электросетевой комплекс (ЭСК) ВЛ-10кВ от 21.07.2011 № - выдан: ФГУП "Ростехинвентаризация- Федеральное БТИ"; приказ Об утверждении порядка описания местоположения границ объектов землеустройства от 03.06.2011 № 267 выдан: Министерство экономического развития Российской Федерации; постановление Правительства РФ О порядке установления охранных зон объектов электросетевого		



ДОКУМЕНТ ПОДПИСАН  
ЭЛЕКТРОННОЙ ПОДПИСЬЮ

Сертификат: 009F0BDC181A023B64597F1E2579BEFB50  
Владелец: ФЕДЕРАЛЬНАЯ СЛУЖБА ГОСУДАРСТВЕННОЙ  
РЕГИСТРАЦИИ, КАДАСТРА И КАРТОГРАФИИ  
Действителен: с 02.08.2024 по 26.10.2025

полное наименование должности

инициалы, фамилия

Земельный участок			
вид объекта недвижимости			
Лист № 2 раздела 4.1	Всего листов раздела 4.1: 5	Всего разделов: 8	Всего листов выписки: 22
09.01.2025г. № КУВИ-001/2025-3214308			
Кадастровый номер:		55:36:130126:9880	

		хозяйства и особых условий использования земельных участков, расположенных в границах таких зон от 24.02.2009 № 160 выдан: Правительство Российской Федерации; доверенность от 03.12.2014 № б/н выдан: ООО "ПромКадЭксперт"; доверенность от 05.12.2014 № 3 выдан: Некоммерческое партнерства "Инвест-Электро"; письмо представителя НП "Инвест Электро" от 20.01.2015 № б/н выдан: НП "Инвест Электро"; карта (план) объекта землеустройства от 05.12.2014 № б/н выдан: ООО "ПромКадЭксперт"; Содержание ограничения (обременения): Постановление Правительства РФ "О порядке установления охранных зон объектов электросетевого хозяйства и особых условий использования земельных участков, расположенных в границах таких зон" от 24 февраля 2009 г. N 160 "Охранные зоны устанавливаются: вдоль воздушных линий электропередачи - в виде части поверхности участка земли и воздушного пространства (на высоту, соответствующую высоте опор воздушных линий электропередачи), ограниченной параллельными вертикальными плоскостями, отстоящими по обе стороны линии электропередачи от крайних проводов при неотклоненном их положении на следующем расстоянии: 1 - 20 кВ-10м (5м - для линий с самонесущими или изолированными проводами, размещенных в границах населенных пунктов)"; Реестровый номер границы: 55:36-6.67; Вид объекта реестра границ: Зона с особыми условиями использования территории; Вид зоны по документу: охранный объект электросетевого хозяйства: линия электропередачи ВЛ-10кВ ф. 1119; Тип зоны: Охранный объект инженерных коммуникаций; Номер: 1
	Весь	вид ограничения (обременения): ограничения прав на земельный участок, предусмотренные статьей 56 Земельного кодекса Российской Федерации; Срок действия: не установлен; реквизиты документа-основания: приказ "О внесении изменений в приложение к приказу Федерального агентства воздушного транспорта от 29 марта № 235-П "Об установлении приаэродромной территории аэродрома Омск (Центральный)" от 19.08.2022 № 569-П выдан: Федеральное агентство воздушного транспорта (РОСАВИАЦИЯ); Содержание ограничения (обременения): п. 3, ст. 47, Воздушного кодекса РФ (в редакции Федерального закона №135 от 01.07.2017 г.). На приаэродромной территории выделяются подзоны, в которых устанавливаются ограничения использования объектов недвижимости и осуществления деятельности.; Реестровый номер границы: 55:00-6.645; Вид объекта реестра границ: Зона с особыми условиями использования территории; Вид зоны по документу: Приаэродромная территория аэродрома гражданской авиации Омск (Центральный); Тип зоны: Охранный объект транспорта
	Весь	вид ограничения (обременения): ограничения прав на земельный участок, предусмотренные статьей 56 Земельного кодекса Российской Федерации; Срок действия: не установлен; реквизиты документа-основания: приказ "О внесении изменений в приложение к приказу Федерального агентства воздушного транспорта от 29 марта № 235-П "Об установлении приаэродромной территории аэродрома Омск (Центральный)" от 19.08.2022 № 569-П выдан: Федеральное агентство воздушного транспорта (РОСАВИАЦИЯ); Содержание ограничения (обременения): В границах секторов четвертой подзоны запрещается размещение зданий, строений, сооружений и других объектов, предельная абсолютная высота которых превышает высоту. пп.4, п. 3, ст. 47 Воздушного кодекса РФ (в редакции Федерального закона №135 от 01.07.2017 г.). Четвертая подзона, в которой



ДОКУМЕНТ ПОДПИСАН  
ЭЛЕКТРОННОЙ ПОДПИСЬЮ

Сертификат: 009F0BDC181A023B64597F1E2579BEFB50

Владелец: ФЕДЕРАЛЬНАЯ СЛУЖБА ГОСУДАРСТВЕННОЙ  
РЕГИСТРАЦИИ, КАДАСТРА И КАРТОГРАФИИ  
Действителен: с 02.08.2024 по 26.10.2025

полное наименование должности

инициалы, фамилия

Земельный участок			
вид объекта недвижимости			
Лист № 3 раздела 4.1	Всего листов раздела 4.1: 5	Всего разделов: 8	Всего листов выписки: 22
09.01.2025г. № КУВИ-001/2025-3214308			
Кадастровый номер:		55:36:130126:9880	
		запрещается размещать объекты, создающие помехи в работе наземных объектов средств и систем обслуживания воздушного движения, навигации, посадки и связи, предназначенных для организации воздушного движения и расположенных вне первой подзоны.; Реестровый номер границы: 55:00-6.619; Вид объекта реестра границ: Зона с особыми условиями использования территории; Вид зоны по документу: Четвертая подзона приаэродромной территории аэродрома гражданской авиации Омск (Центральный); Тип зоны: Охранная зона транспорта	
	Весь	вид ограничения (обременения): ограничения прав на земельный участок, предусмотренные статьей 56 Земельного кодекса Российской Федерации; Срок действия: не установлен; реквизиты документа-основания: приказ "О внесении изменений в приложение к приказу Федерального агентства воздушного транспорта от 29 марта № 235-П "Об установлении приаэродромной территории аэродрома Омск (Центральный)" от 19.08.2022 № 569-п выдан: Федеральное агентство воздушного транспорта (РОСАВИАЦИЯ); Содержание ограничения (обременения): В границах секторов третьей подзоны запрещается размещение зданий, строений, сооружений и других объектов, предельная абсолютная высота которых превышает высоту ограничительных поверхностей аэродрома. пп.3, п.3, ст. 47, Воздушного кодекса РФ (в редакции Федерального закона №135 от 01.07.2017 г.). Приложение 7 «Поверхности ограничений препятствий» ФАП «Требования, предъявляемые к аэродромам, предназначенным для взлета, посадки, руления и стоянки гражданских воздушных судов» (утверждены приказом Министерства транспорта РФ от 25 августа 2015 г. № 262). Разрешается размещение объектов, высота которых превышает установленные ограничения в секторе третьей подзоны ПАТ при наличии выданных до 01.09.2022 документов: согласования строительства объекта федеральным органом исполнительной власти, осуществляющим функции по оказанию государственных услуг и управлению государственным имуществом в сфере воздушного транспорта в отношении аэродрома Омск (Центральный) – Западно-сибирское межрегиональное территориальное управление воздушного транспорта федерального агентства воздушного транспорта (ЗС МТУ ВТ ФАВТ) (Далее согласование строительства ЗС МТУ ВТ ФАВТ); При отсутствии согласования строительства ЗС МТУ ВТ ФАВТ – наличие заключения старшего авиационного начальника аэродрома Омск (Центральный) об отсутствии влияния объекта на безопасность полетов, выданного на основании документа, подтверждающего отсутствие влияния объекта капитального строительства на безопасность полетов, специализированной организации, либо научно-исследовательским институтом гражданской авиации (аэронавигационное рассмотрение).; Реестровый номер границы: 55:00-6.620; Вид объекта реестра границ: Зона с особыми условиями использования территории; Вид зоны по документу: Третья подзона приаэродромной территории аэродрома совместного базирования Омск (Центральный); Тип зоны: Охранная зона транспорта	
	Весь	вид ограничения (обременения): ограничения прав на земельный участок, предусмотренные статьей 56 Земельного кодекса Российской Федерации; Срок действия: не установлен; реквизиты документа-основания: приказ "О внесении изменений в приложение к приказу Федерального агентства воздушного транспорта от 29 марта № 235-П "Об установлении приаэродромной территории аэродрома Омск (Центральный)" от 19.08.2022 № 569-П выдан: Федеральное агентство воздушного транспорта	



ДОКУМЕНТ ПОДПИСАН  
ЭЛЕКТРОННОЙ ПОДПИСЬЮ

Сертификат: 009F0BDC181A023B64597F1E2579BEFB50

Владелец: ФЕДЕРАЛЬНАЯ СЛУЖБА ГОСУДАРСТВЕННОЙ  
РЕГИСТРАЦИИ, КАДАСТРА И КАРТОГРАФИИ  
Действителен: с 02.08.2024 по 26.10.2025

полное наименование должности

инициалы, фамилия

Земельный участок			
вид объекта недвижимости			
Лист № 4 раздела 4.1	Всего листов раздела 4.1: 5	Всего разделов: 8	Всего листов выписки: 22

09.01.2025г. № КУВИ-001/2025-3214308

Кадастровый номер:

55:36:130126:9880

		(РОСАВИАЦИЯ); Содержание ограничения (обременения): п. 3, ст. 47, Воздушного кодекса РФ (в редакции Федерального закона №135 от 01.07.2017 .; п. 4.14 СП 19.13330.2019 «Сельскохозяйственные предприятия. Планировочная организация земельного участка». В пределах шестой подзоны запрещено размещение объектов, способствующих привлечению и массовому скоплению птиц: зернохранилищ и предприятий по переработке зерна (элеваторы, мельницы); предприятий по производству кормов открытого типа; звероводческих ферм; скотобоен; свинарников; коровников; птицеферм; звероферм; свалок и любых объектов обращения с твердыми коммунальными отходам (далее – ТКО) за исключением мест (контейнерных площадок) накопления ТКО, созданных и эксплуатируемых в соответствии с санитарными требованиями и объектов по обработке, утилизации, обезвреживанию ТКО, размещенных в крытых сооружениях; скотомогильников и других объектов и (или) осуществление видов деятельности, способствующих массовому скоплению птиц, в соответствии с законодательством Российской Федерации. Примечание (6*): Допускается осуществление деятельности и сохранение существующих в границах шестой подзоны объектов, их эксплуатация (в том числе капитальный ремонт, модернизация, техническое перевооружение, реконструкция, рекультивация, ликвидация) по согласованию со старшим авиационным начальником аэродрома Омск (Центральный) при условии проведения мероприятий по предупреждению скопления птиц на данных объектах в соответствии с требованиями законодательства РФ с учетом эколого-орнитологических заключений в соответствии с законодательством РФ.; Реестровый номер границы: 55:00-6.617; Вид объекта реестра границ: Зона с особыми условиями использования территории; Вид зоны по документу: Шестая подзона приаэродромной территории аэродрома совместного базирования Омск (Центральный); Тип зоны: Охранная зона транспорта
Весь	вид ограничения (обременения): ограничения прав на земельный участок, предусмотренные статьей 56 Земельного кодекса Российской Федерации; Срок действия: не установлен; реквизиты документа-основания: приказ "О внесении изменений в приложение к приказу Федерального агентства воздушного транспорта от 29.03.2019 № 235-П "Об установлении приаэродромной территории аэродрома Омск (Цетральный)" от 19.08.2022 № 569-П выдан: Федеральное агентство воздушного транспорта (РОСАВИАЦИЯ); Содержание ограничения (обременения): В границах пятой подзоны аэродрома Омск (Центральный) запрещается размещение опасных производственных объектов, функционирование которых может повлиять на безопасность полетов воздушных судов. п. 3, ст. 47, Воздушного кодекса РФ (в редакции Федерального закона №135 от 01.07.2017 г.) Примечание (5*): Оценка влияния функционирования опасного производственного объекта на безопасность полетов воздушных судов выполняется на основании определения возможных последствий промышленных аварий с выбросом опасных веществ и их воздействия на осуществление полетов воздушных судов, полученных на основании расчета зон распространения опасных факторов аварии, применительно к опасному производственному объекту относительно схем маневрирования воздушных судов аэродрома Омск (Центральный). Старшим авиационным начальником аэродрома Омск (Центральный) выносятся решение об отсутствии/наличии влияния функционирования опасного производственного объекта на безопасность полетов воздушных судов	



ДОКУМЕНТ ПОДПИСАН  
ЭЛЕКТРОННОЙ ПОДПИСЬЮ


Сертификат: 009F0BDC181A023B64597F1E2579BEFB50

Владелец: ФЕДЕРАЛЬНАЯ СЛУЖБА ГОСУДАРСТВЕННОЙ  
РЕГИСТРАЦИИ, КАДАСТРА И КАРТОГРАФИИ  
Действителен: с 02.08.2024 по 26.10.2025

полное наименование должности

инициалы, фамилия

Земельный участок			
вид объекта недвижимости			
Лист № 5 раздела 4.1	Всего листов раздела 4.1: 5	Всего разделов: 8	Всего листов выписки: 22
09.01.2025г. № КУВИ-001/2025-3214308			
Кадастровый номер:		55:36:130126:9880	
		<p>на основании выполненной оценки. Примечание (5**): Объекты признаются не влияющими на безопасность полетов воздушных судов в случае, если на опасном производственном объекте: количество опасного вещества или опасных веществ, которые одновременно находятся или могут находиться, в соответствии с таблицами 1 и 2 приложения 2 Федерального закона от 21 июля 1997 г. № 116-ФЗ «О промышленной безопасности» не превышает 1 тонны и (или) на территории отсутствуют газораспределительные станции, сети газораспределения и сети газопотребления среднего (от 0,05 до 0,3 МПа) и высокого давления (от 0,3 до 0,6 и от 0,6 до 1,2 МПа). Примечание (5***): Для объектов недвижимости, права на которые возникли у граждан или юридических лиц до установления приаэродромной территории, в случае установления комиссией аэродрома факта потенциально возможного влияния функционирования опасного производственного объекта на безопасность полетов воздушных судов старшим авиационным начальником предпринимаются меры по устранению нарушений установленных на приаэродромной территории, ограничению использования объектов недвижимости и осуществления деятельности в соответствии с действующим законодательством. По факту предоставления правообладателем объекта обоснования об отсутствии влияния последствий промышленных аварий с выбросом опасных веществ на осуществление полетов воздушных судов, выполненного на основании расчета зон распространения опасных факторов аварии, применительно к опасному производственному, старшим авиационным начальником аэродрома Омск (Центральный) выносится решение об отсутствии влияния функционирования опасного производственного объекта на безопасность полетов воздушных судов.; Реестровый номер границы: 55:00-6.640; Вид объекта реестра границ: Зона с особыми условиями использования территории; Вид зоны по документу: Пятая подзона приаэродромной территории аэродрома совместного базирования Омск (Центральный); Тип зоны: Охранная зона транспорта</p>	

полное наименование должности	 ДОКУМЕНТ ПОДПИСАН ЭЛЕКТРОННОЙ ПОДПИСЬЮ Сертификат: 009F0BDC181A023B64597F1E2579BEFB50 Владелец: ФЕДЕРАЛЬНАЯ СЛУЖБА ГОСУДАРСТВЕННОЙ РЕГИСТРАЦИИ, КАДАСТРА И КАРТОГРАФИИ Действителен: с 02.08.2024 по 26.10.2025	инициалы, фамилия


Выписка из Единого государственного реестра недвижимости об объекте недвижимости  
Сведения о частях земельного участка

Земельный участок			
вид объекта недвижимости			
Лист № 1 раздела 4.2	Всего листов раздела 4.2: 2	Всего разделов: 8	Всего листов выписки: 22
09.01.2025г. № КУВИ-001/2025-3214308			
Кадастровый номер:		55:36:130126:9880	

Сведения о характерных точках границы части (частей) земельного участка				
Учетный номер части: 55:36:130126:9880/1				
Система координат				
Номер точки	Координаты, м		Описание закрепления на местности	Средняя квадратичная погрешность определения координат характерных точек границ земельного участка, м
	X	Y		
1	2	3	4	5
1	483426.57	2156210.99	-	-
2	483441.42	2156224.41	-	-
3	483372.46	2156302.37	-	-
4	483358.72	2156287.82	-	-
5	483365.79	2156279.7	-	-
1	483426.57	2156210.99	-	-

полное наименование должности	 ДОКУМЕНТ ПОДПИСАН ЭЛЕКТРОННОЙ ПОДПИСЬЮ Сертификат: 009F0BDC181A023B64597F1E2579BEFB50 Владелец: ФЕДЕРАЛЬНАЯ СЛУЖБА ГОСУДАРСТВЕННОЙ РЕГИСТРАЦИИ, КАДАСТРА И КАРТОГРАФИИ Действителен: с 02.08.2024 по 26.10.2025	инициалы, фамилия

Земельный участок				
вид объекта недвижимости				
Лист № 2 раздела 4.2		Всего листов раздела 4.2: 2		Всего разделов: 8
Всего листов выписки: 22				
09.01.2025г. № КУВИ-001/2025-3214308				
Кадастровый номер:		55:36:130126:9880		
Сведения о характерных точках границы части (частей) земельного участка				
Учетный номер части: 55:36:130126:9880/2				
Система координат				
Номер точки	Координаты, м		Описание закрепления на местности	Средняя квадратичная погрешность определения координат характерных точек границ земельного участка, м
	X	Y		
1	2	3	4	5
1	483555.45	2156327.49	-	-
2	483555.69	2156327.72	-	-
3	483543.55	2156341.06	-	-
4	483422.69	2156315.74	-	-
5	483375.71	2156305.81	-	-
6	483358.72	2156287.82	-	-
7	483363.9	2156281.87	-	-
8	483427.9	2156295.22	-	-
9	483548.87	2156321.55	-	-
1	483555.45	2156327.49	-	-

полное наименование должности	 ДОКУМЕНТ ПОДПИСАН ЭЛЕКТРОННОЙ ПОДПИСЬЮ Сертификат: 009F0BDC181A023B64597F1E2579BEFB50 Владелец: ФЕДЕРАЛЬНАЯ СЛУЖБА ГОСУДАРСТВЕННОЙ РЕГИСТРАЦИИ, КАДАСТРА И КАРТОГРАФИИ Действителен: с 02.08.2024 по 26.10.2025	инициалы, фамилия