

ИЗВЕЩЕНИЕ

администрации Ленинского административного округа города Омска о возможности использования места размещения в целях возведения гаража

Лица, заинтересованные в использовании места размещения для возведения гаража, являющегося некапитальным сооружением на срок до 10 (десяти) лет, в течение 30 дней могут подать заявки о намерении участвовать в открытом аукционе по продаже права заключения договора о возведении гаража по адресу: г. Омск, просп. К. Маркса, д. 62, каб. 210 в бумажном виде.

Дата окончания приема заявок: 9 декабря 2024 года.

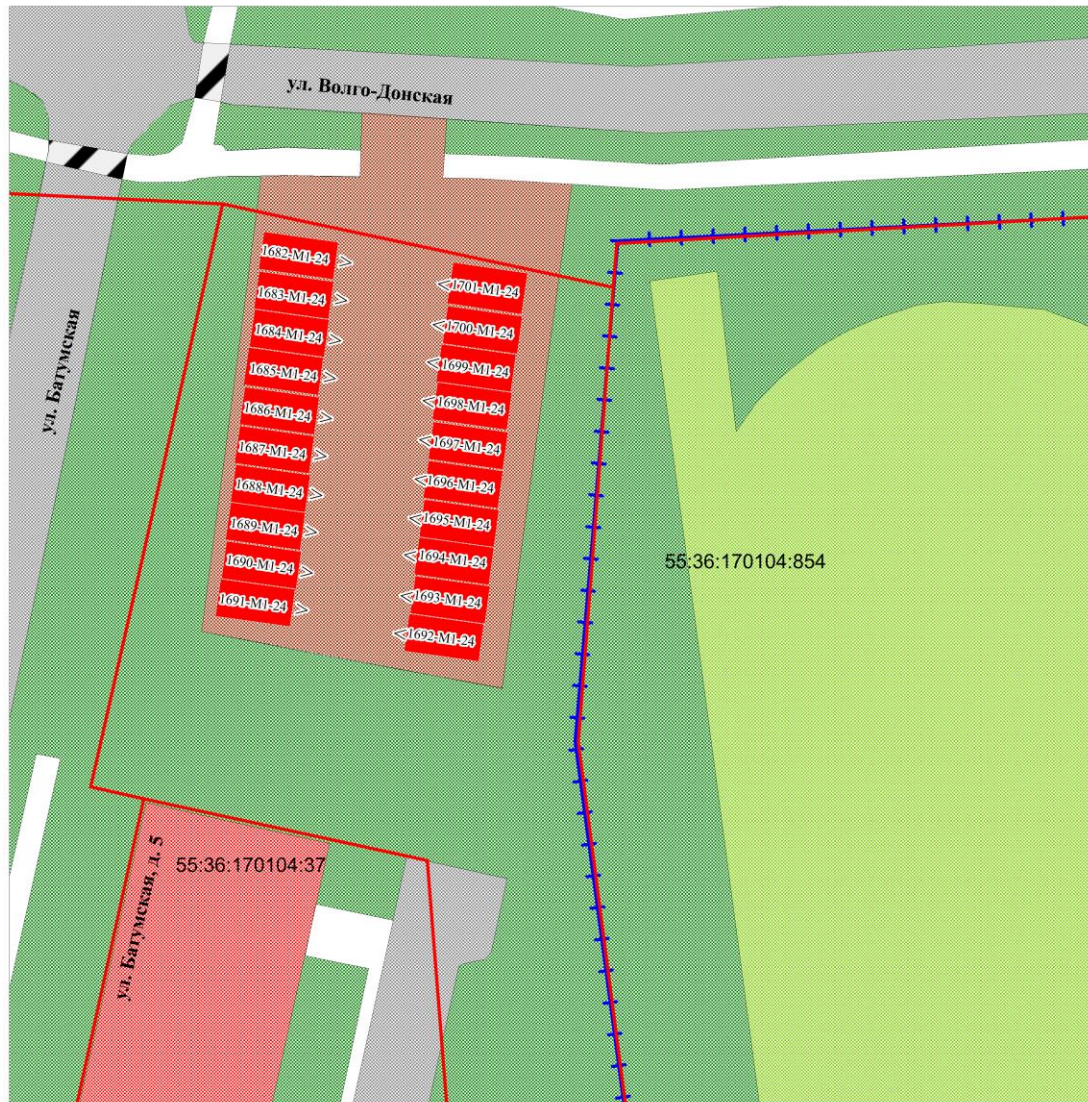
№ п/п	Адресный ориентир места размещения объекта	Площадь места размещения объекта, кв. м	Кадастровый номер земельного участка (кадастровый номер кадастрового квартала)	Собственник земельного участка	Номер места в схеме
1	2	3	5	6	7
1	ул. Батумская, д. 5	18	55:36:170104	не разграничена	1683-М1-24
2	ул. Батумская, д. 5	18	55:36:170104	не разграничена	1684-М1-24
3	ул. Батумская, д. 5	18	55:36:170104	не разграничена	1685-М1-24
4	ул. Батумская, д. 5	18	55:36:170104	не разграничена	1686-М1-24
5	ул. Батумская, д. 5	18	55:36:170104	не разграничена	1700-М1-24
6	ул. Батумская, д. 5	18	55:36:170104	не разграничена	1699-М1-24
7	ул. Батумская, д. 5	18	55:36:170104	не разграничена	1698-М1-24
8	ул. Батумская, д. 5	18	55:36:170104	не разграничена	1697-М1-24
9	ул. Батумская, д. 5	18	55:36:170104	не разграничена	1696-М1-24
10	ул. Батумская, д. 5	18	55:36:170104	не разграничена	1695-М1-24
11	ул. Батумская, д. 5	18	55:36:170104	не разграничена	1694-М1-24
12	ул. Батумская, д. 5	18	55:36:170104	не разграничена	1692-М1-24
13	ул. Батумская, д. 40	18	55:36:170111	не разграничена	2-М1-23

Со схемой можно ознакомиться во вторник с 9.00 до 12.00 и четверг с 14.30 до 17.00 по адресу: г. Омск, просп. К. Маркса, д. 62, каб. 210.

Исполняющий обязанности
главы администрации
Ленинского административного
округа города Омска

Н.М. Хроленко

СХЕМА РАЗМЕЩЕНИЯ ГАРАЖЕЙ
ПО АДРЕСУ: УЛ. БАТУМСКАЯ, Д. 5



Масштаб 1:500

УСЛОВНОЕ ОБОЗНАЧЕНИЕ












- | | | | |
|---|---------------------------|--|------------------------------|
|  | - озеленение |  | - пешеходный переход |
|  | - тротуар | | |
|  | - грунт | 55:36:170104:37 - кад. номер земельного участка | |
|  | - здание | 1682-М1-24 - номер в схеме | |
|  | - перспективные гаражи |  | - границы земельных участков |
|  | - проезд |  | - ограждение |
|  | - спортивное оборудование |  | > - выезд из гаража |

СХЕМА РАЗМЕЩЕНИЯ ГАРАЖЕЙ

ПО АДРЕСУ: УЛ. БАТУМСКАЯ, Д.40

