

ИЗВЕЩЕНИЕ

администрации Ленинского административного округа города Омска о возможности использования места размещения в целях возведения гаража

Лица, заинтересованные в использовании места размещения для возведения гаража, являющегося некапитальным сооружением на срок до 10 (десяти) лет, в течение 30 дней могут подать заявки о намерении участвовать в открытом аукционе по продаже права заключения договора о возведении гаража по адресу: г. Омск, просп. К. Маркса, д. 62, каб. 210 в бумажном виде.

Дата окончания приема заявок: 2 декабря 2024 года.

№ п/п	Адресный ориентир места размещения объекта	Площадь места размещения объекта, кв. м	Кадастровый номер земельного участка (кадастровый номер кадастрового квартала)	Собственник земельного участка	Номер места в схеме
1	2	3	5	6	7
1	ул. Серова, д. 10	21	55:36:090301	не разграничена	П8-Л-24
2	ул. Молодогвардейская, д. 37	18	55:36:170104	не разграничена	П9-М1-24

Со схемой можно ознакомиться во вторник с 9.00 до 12.00 и четверг с 14.30 до 17.00 по адресу: г. Омск, просп. К. Маркса, д. 62, каб. 210.

Исполняющий обязанности
главы администрации
Ленинского административного
округа города Омска

Н.М. Хроленко

СХЕМА РАЗМЕЩЕНИЯ
ГАРАЖЕЙ ПО АДРЕСУ: УЛ. СЕРОВА, Д. 10



Масштаб 1:500

УСЛОВНОЕ ОБОЗНАЧЕНИЕ

- озеленение
- тротуар
- грунт
- здание
- перспективные гаражи
- проезд

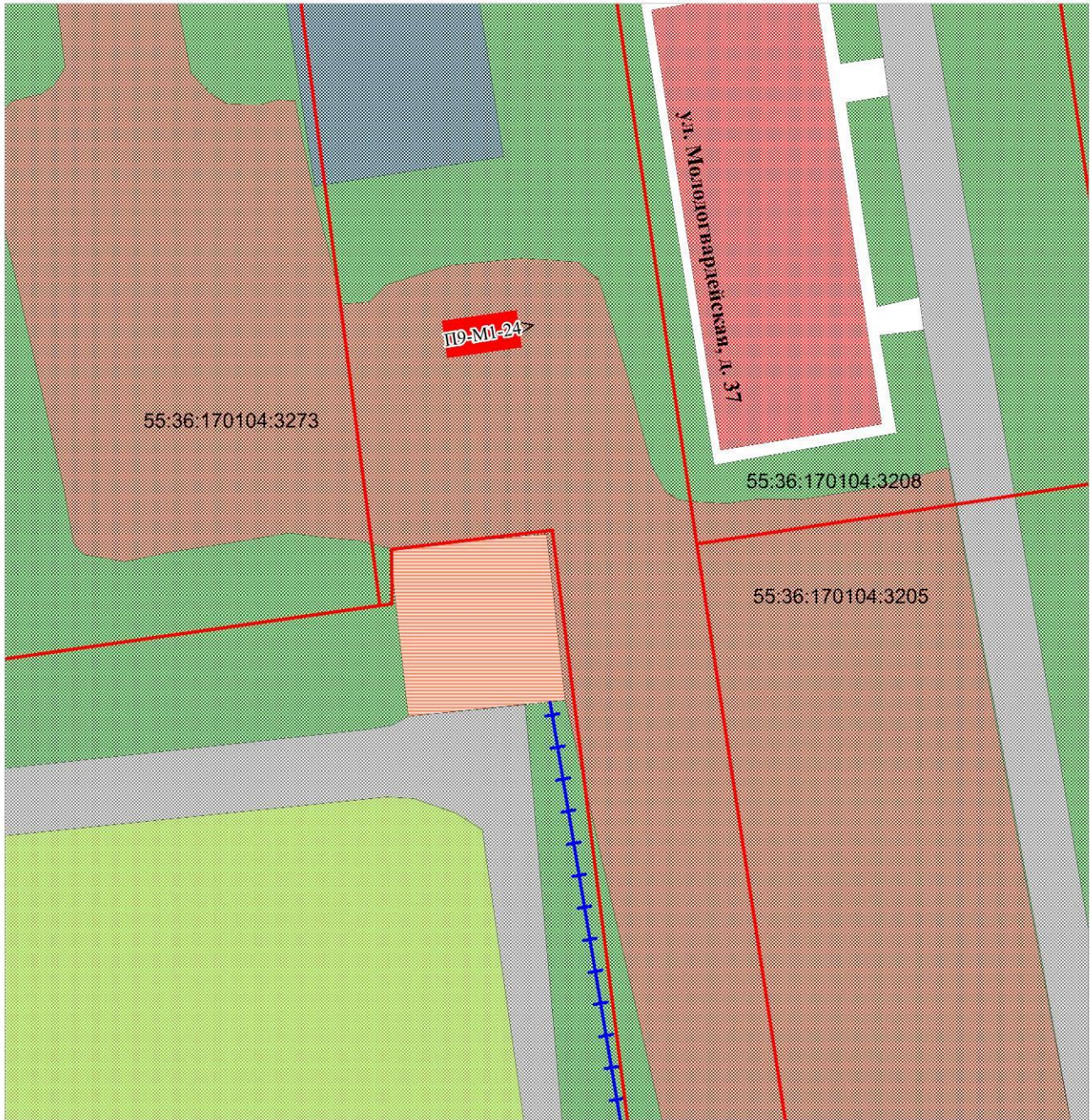
55:36:090301:245 - кад. номер земельного участка

П8-Л-24 - номер в схеме

- границы земельных участков










- выезд из гаража

СХЕМА РАЗМЕЩЕНИЯ
ГАРАЖЕЙ ПО АДРЕСУ: УЛ. МОЛОДОГВАРДЕЙСКАЯ, Д. 37



Масштаб 1:500


УСЛОВНОЕ ОБОЗНАЧЕНИЕ

	- озеленение
	- тротуар
	- грунт
	- здание
	- перспективные гаражи
	- проезд
	- парковка
	- нежилое строение
	- спортивное оборудование

55:36:170104:3208 - кад. номер земельного участка

П9-М1-24 - номер в схеме

 - границы земельных участков

 - ограждение

 - выезд из гаража