



РАСПОРЯЖЕНИЕ

главы администрации

Октябрьского административного округа города Омска

от « 14 » июля 20 11 года № 511

О выносе и (или) демонтаже самовольно размещенного
движимого имущества

Руководствуясь Гражданским кодексом Российской Федерации, Земельным кодексом Российской Федерации, Федеральным законом «Об общих принципах организации местного самоуправления в Российской Федерации», постановлением Администрации города Омска от 30 января 2014 года № 95-п «Об утверждении Положения о порядке выноса движимого имущества в городе Омске», Положением об администрации Октябрьского административного округа города Омска, утвержденным Решением Омского городского Совета от 29 июня 2011 года № 421:

1. Определить самовольно размещенными объектами:

- нестационарный торговый объект – киоск красно-белого цвета, с вывеской «Инмарко», общей площадью 7 кв. м, расположенный в 5 м юго-западнее относительно двухэтажного жилого дома с административными помещениями, имеющего почтовый адрес: город Омск, улица Б. Хмельницкого, дом 212, в Октябрьском административном округе города Омска (приложение № 1);

- нестационарный торговый объект – киоск коричневого цвета, с вывеской «Спортлото», общей площадью 9 кв. м, расположенный в 4 м юго-западнее относительно двухэтажного жилого дома с административными помещениями, имеющего почтовый адрес: город Омск, улица Б. Хмельницкого, дом 212, в Октябрьском административном округе города Омска (приложение № 2);

- нестационарный торговый объект – павильон серого цвета, с вывеской «Цветы», общей площадью 12 кв. м, расположенный в 6 м северо-восточнее относительно двухэтажного жилого дома с административными помещениями, имеющего почтовый адрес: город Омск, улица Б. Хмельницкого, дом 212, в Октябрьском административном округе города Омска (приложение № 3);

- нестационарный торговый объект – павильон серого цвета, с вывеской «Аптечный пункт «Фармакопейка», общей площадью 46 кв. м, расположенный в 4 м восточнее относительно двухэтажного жилого дома с административными помещениями, имеющего почтовый адрес: город Омск, улица Б. Хмельницкого, дом 212, в Октябрьском административном округе города Омска (приложение № 4);

- нестационарный торговый объект – павильон серого цвета, с вывеской «Шаурмастер», общей площадью 8 кв. м, расположенный в 5 м восточнее относительно пятиэтажного административного здания, имеющего почтовый адрес:

город Омск, улица Б. Хмельницкого, дом 214, в Октябрьском административном округе города Омска (приложение № 5);

- нестационарный торговый объект – киоск серого цвета, с вывеской «Шаурма», общей площадью 6 кв. м, расположенный по адресу: город Омск, улица 1-я Транспортная, остановка общественного транспорта «ДК им. Баранова», в Октябрьском административном округе города Омска (приложение № 6);

- нестационарный торговый объект – павильон серого цвета, без вывески, общей площадью 30 кв. м, расположенный в 10 м южнее относительно двухэтажного жилого дома с административными помещениями, имеющего почтовый адрес: город Омск, улица Б. Хмельницкого, дом 186, в Октябрьском административном округе города Омска (приложение № 7);

- нестационарный торговый объект – павильон серого цвета, с вывеской «Дилижанс», общей площадью 9 кв. м, расположенный в 9 м северо-восточнее относительно двухэтажного жилого дома с административными помещениями, имеющего почтовый адрес: город Омск, улица Б. Хмельницкого, дом 228, в Октябрьском административном округе города Омска (приложение № 8);

- нестационарный торговый объект – павильон серого цвета, с вывеской «Дилижанс», общей площадью 6 кв. м, расположенный в 1 м южнее относительно двухэтажного жилого дома с административными помещениями, имеющего почтовый адрес: город Омск, улица Б. Хмельницкого, дом 162, в Октябрьском административном округе города Омска (приложение № 9);

- нестационарный торговый объект – павильон серого цвета, с вывеской «Дилижанс», общей площадью 9 кв. м, расположенный в 6 м юго-восточнее относительно пятиэтажного административного здания, имеющего почтовый адрес: город Омск, улица Б. Хмельницкого, дом 214, в Октябрьском административном округе города Омска (приложение № 10);

- нестационарный торговый объект – павильон серого цвета, с вывеской «Дилижанс», общей площадью 6 кв. м, расположенный в 35 м западнее относительно трехэтажного административного здания, имеющего почтовый адрес: город Омск, улица Б. Хмельницкого, дом 287, в Октябрьском административном округе города Омска (приложение № 11);

- нестационарный торговый объект – павильон серого цвета, с вывеской «Дилижанс», общей площадью 6 кв. м, расположенный в 12 м западнее относительно трехэтажного административного здания, имеющего почтовый адрес: город Омск, улица Б. Хмельницкого, дом 283, в Октябрьском административном округе города Омска (приложение № 12);

- нестационарный торговый объект – киоск серого цвета, с вывеской «Инмарко», общей площадью 9 кв. м, расположенный в 9 м восточнее относительно двухэтажного жилого дома с административными помещениями, имеющего почтовый адрес: город Омск, улица Б. Хмельницкого, дом 228, в Октябрьском административном округе города Омска (приложение № 13);

- нестационарный торговый объект – павильон серого цвета, с вывеской «Симпатия», общей площадью 8 кв. м, расположенный в 11 м юго-западнее относительно девятиэтажного жилого дома с административными помещениями,

имеющего почтовый адрес: город Омск, улица Кирова, дом 9, в Октябрьском административном округе города Омска (приложение № 14);

- нестационарный торговый объект – киоск серого цвета, с вывеской «СибХолод», общей площадью 5 кв. м, расположенный в 7 м южнее относительно девятиэтажного жилого дома с административными помещениями, имеющего почтовый адрес: город Омск, улица Масленникова, дом 181, в Октябрьском административном округе города Омска (приложение № 15);

- нестационарный торговый объект – павильон серого цвета, без вывески, общей площадью 33 кв. м, расположенный в 14 м южнее относительно девятиэтажного жилого дома с административными помещениями, имеющего почтовый адрес: город Омск, улица Масленникова, дом 21, в Октябрьском административном округе города Омска (приложение № 16);

- нестационарный торговый объект – павильон серого цвета, без вывески, общей площадью 10 кв. м, расположенный в 47 м северо-восточнее относительно двухэтажного административного здания, имеющего почтовый адрес: город Омск, улица Масленникова, дом 140, в Октябрьском административном округе города Омска (приложение № 17);

- нестационарный торговый объект – павильон серого цвета, с вывеской «Овощи-фрукты», общей площадью 9 кв. м, расположенный в 18 м южнее относительно девятиэтажного жилого дома с административными помещениями, имеющего почтовый адрес: город Омск, улица Масленникова, дом 179, в Октябрьском административном округе города Омска (приложение № 18);

- нестационарный торговый объект – павильон серого цвета, с вывеской «Ремонт обуви», общей площадью 4 кв. м, расположенный в 11 м южнее относительно девятиэтажного жилого дома с административными помещениями, имеющего почтовый адрес: город Омск, улица Масленникова, дом 179, в Октябрьском административном округе города Омска (приложение № 19);

- нестационарный торговый объект – павильон серого цвета, с вывеской «Пряничный домик», общей площадью 10 кв. м, расположенный в 14 м южнее относительно девятиэтажного жилого дома с административными помещениями, имеющего почтовый адрес: город Омск, улица Масленникова, дом 181, в Октябрьском административном округе города Омска (приложение № 20);

- нестационарный торговый объект – павильон серого цвета, без вывески, общей площадью 6 кв. м, расположенный в 152 м юго-восточнее относительно девятиэтажного жилого дома с административными помещениями административного здания, имеющего почтовый адрес: город Омск, улица Масленникова, дом 175, в Октябрьском административном округе города Омска (приложение № 21);

- нестационарный торговый объект – павильон серого цвета, с вывеской «Инмарко», общей площадью 9 кв. м, расположенный в 17 м южнее относительно девятиэтажного жилого дома с административными помещениями, имеющего почтовый адрес: город Омск, улица Масленникова, дом 179, в Октябрьском административном округе города Омска (приложение № 22);

- нестационарный торговый объект – павильон серого цвета, с вывеской «Твой обувной», общей площадью 100 кв. м, расположенный в 22 м южнее

относительно пятиэтажного жилого дома с административными помещениями, имеющего почтовый адрес: город Омск, проспект Космический, дом 27, в Октябрьском административном округе города Омска (приложение № 23);

- нестационарный торговый объект – киоск серого цвета, с вывеской «СибХолод», общей площадью 6 кв. м, расположенный в 22 м юго-восточнее относительно пятиэтажного жилого дома, имеющего почтовый адрес: город Омск, улица Романенко, дом 15, в Октябрьском административном округе города Омска (приложение № 24);

- нестационарный торговый объект – киоск серого цвета, с вывеской «СибХолод», общей площадью 5 кв. м, расположенный в 11 м севернее относительно пятиэтажного жилого дома с административными помещениями, имеющего почтовый адрес: город Омск, улица Б. Цементы, дом 6, в Октябрьском административном округе города Омска (приложение № 25);

- нестационарный торговый объект – киоск серого цвета, с вывеской «СибХолод», общей площадью 9 кв. м, расположенный в 6 м южнее относительно пятиэтажного жилого дома с административными помещениями, имеющего почтовый адрес: город Омск, улица 75-й Гвардейской бригады, дом 2, в Октябрьском административном округе города Омска (приложение № 26);

- нестационарный торговый объект – киоск серого цвета, с вывеской «СибХолод», общей площадью 6 кв. м, расположенный в 33 м юго-восточнее относительно пятиэтажного жилого дома, имеющего почтовый адрес: город Омск, улица 3-я Кордная, дом 22, в Октябрьском административном округе города Омска (приложение № 27);

- нестационарный торговый объект – киоск серого цвета, с вывеской «СибХолод», общей площадью 9 кв. м, расположенный в 33 м севернее относительно пятиэтажного жилого дома с административными помещениями, имеющего почтовый адрес: город Омск, проспект Космический, дом 26А, в Октябрьском административном округе города Омска (приложение № 28);

- нестационарный торговый объект – павильон серого цвета, с вывеской «TELE2», общей площадью 17,5 кв. м, расположенный в 5 м севернее относительно пятиэтажного административного здания, имеющего почтовый адрес: город Омск, улица 1-я Транспортная, дом 8, в Октябрьском административном округе города Омска (приложение № 29);

- нестационарный торговый объект – павильон серого цвета, с вывеской «Овощи-фрукты», общей площадью 16,5 кв. м, расположенный в 17 м южнее относительно девятиэтажного жилого дома с административными помещениями, имеющего почтовый адрес: город Омск, улица Масленникова, дом 179, в Октябрьском административном округе города Омска (приложение № 30).

2. Определить срок, в течение которого должны быть добровольно вынесены и (или) демонтированы самовольно размещенные объекты – до 23 июля 2021 года.

3. Принудительный вынос и (или) демонтаж самовольно размещенных объектов осуществить с 26 июля 2021 года по 2 сентября 2021 года.

4. Нестационарные торговые объекты, самовольно размещенные в пределах территорий, указанных в приложениях №№ 1-30, подлежат выносу и (или)

демонтажу в течение одного календарного года со дня издания настоящего распоряжения.

5. Назначить должностными лицами администрации Октябрьского административного округа города Омска, уполномоченными присутствовать при выносе и (или) демонтаже самовольно размещенных объектов, сотрудников отдела экономики и потребительского рынка администрации Октябрьского административного округа города Омска:

– Колобкова Виктора Владимировича – начальника отдела экономики и потребительского рынка администрации Октябрьского административного округа города Омска;

– Косенок Лилию Сергеевну – главного специалиста отдела экономики и потребительского рынка администрации Октябрьского административного округа города Омска;

– Садкина Станислава Олеговича – главного специалиста отдела экономики и потребительского рынка администрации Октябрьского административного округа города Омска.

6. Назначить ответственным за обеспечение взаимодействия с правоохранительными органами для охраны общественного порядка в период проведения мероприятий по принудительному выносу и (или) демонтажу самовольно размещенных объектов начальника отдела общественной безопасности администрации Октябрьского административного округа города Омска Лебедева Павла Валентиновича.

7. Самовольно размещенные объекты и (или) демонтированные конструктивные элементы с мест размещения перенести на территорию площадки временного хранения, расположенную по адресу: город Омск, 10-й Семиреченский переулок, дом 3.

8. Рекомендовать обществу с ограниченной ответственностью «Евразиян процессинг компани» осуществить вывоз и (или) демонтаж самовольно размещенных объектов.

9. Контроль за исполнением настоящего распоряжения возложить на заместителя главы администрации Октябрьского административного округа города Омска Т.М. Иванову.

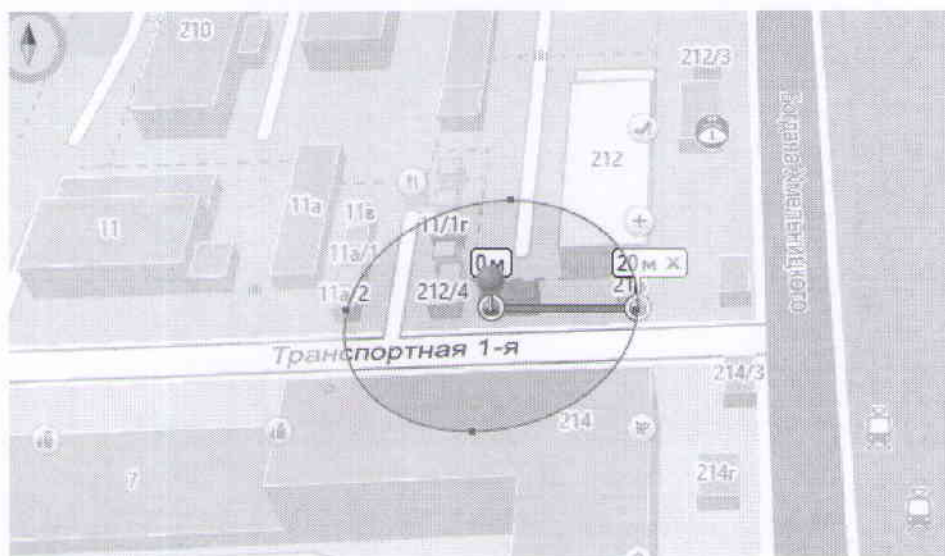


В.В. Куприянов

Приложение № 1
к распоряжению главы администрации
Октябрьского административного
округа города Омска
от 14 . 08 .2021 г. № 561

КАРТА-СХЕМА


территории в радиусе 20 м от центральной точки места размещения самовольно
размещенного нестационарного торгового объекта



Приложение № 2
к распоряжению главы администрации
Октябрьского административного
округа города Омска
от 14 . 04 .20д1 г. № 5д1

КАРТА-СХЕМА

территории в радиусе 20 м от центральной точки места размещения самовольно
размещенного нестационарного торгового объекта



Приложение № 3
к распоряжению главы администрации
Октябрьского административного
округа города Омска
от 14.08.2021 г. № 521

КАРТА-СХЕМА

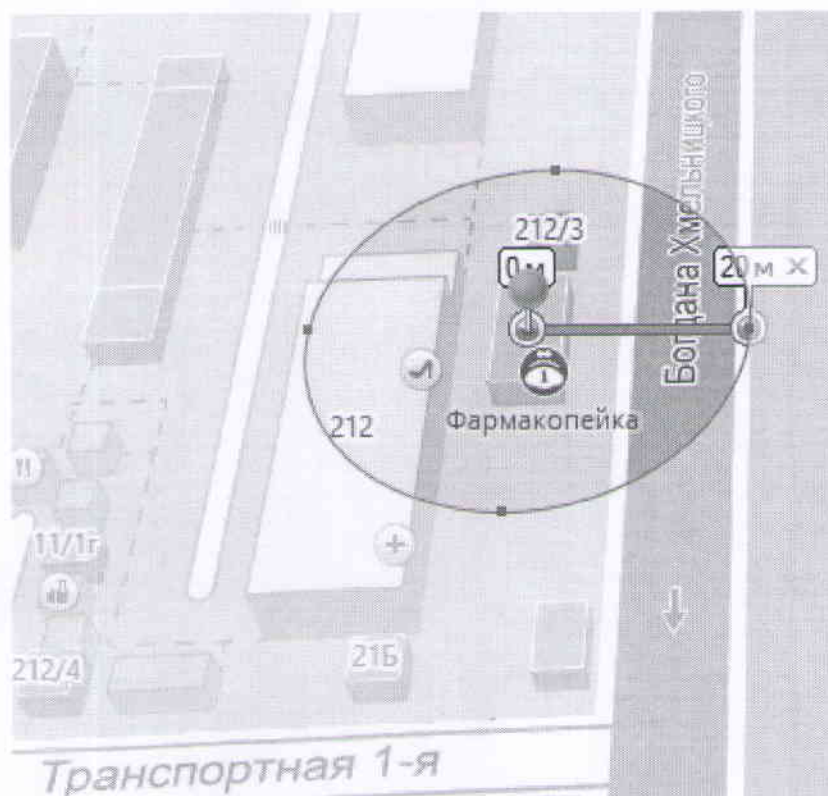
территории в радиусе 20 м от центральной точки места размещения самовольно
размещенного нестационарного торгового объекта



Приложение № 4
к распоряжению главы администрации
Октябрьского административного
округа города Омска
от 14 . 07 .20дд г. № 5дд

КАРТА-СХЕМА

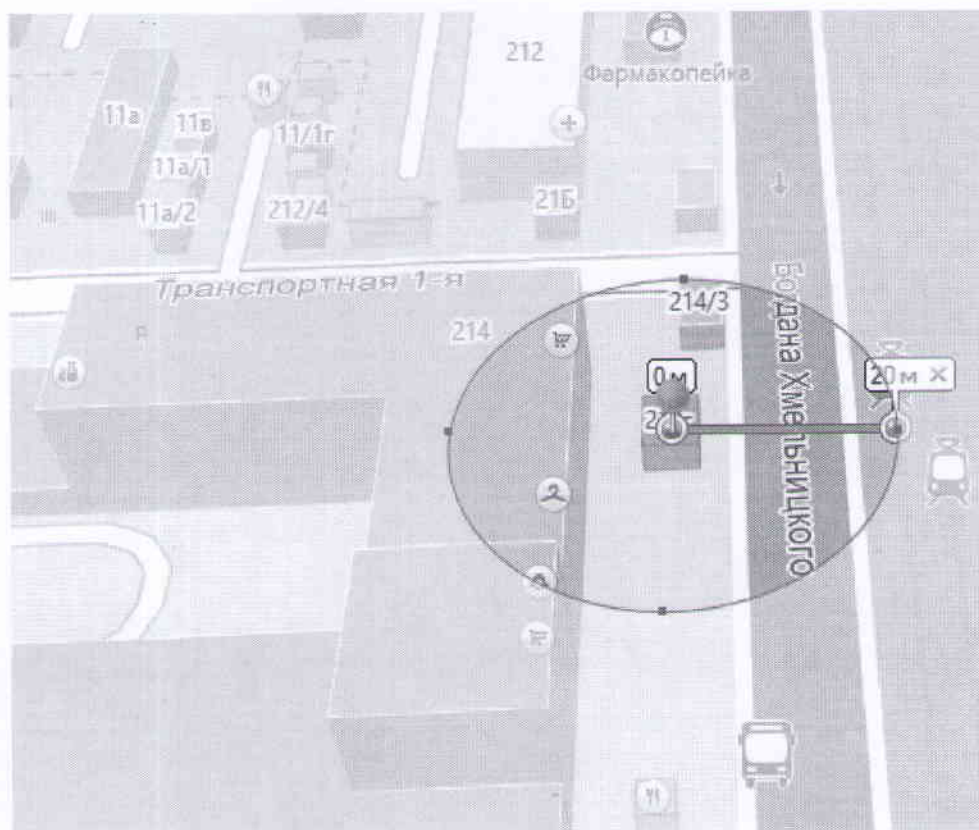
территории в радиусе 20 м от центральной точки места размещения самовольно
размещенного нестационарного торгового объекта



Приложение № 5
к распоряжению главы администрации
Октябрьского административного
округа города Омска
от 14.08.2021 г. № 521

КАРТА-СХЕМА

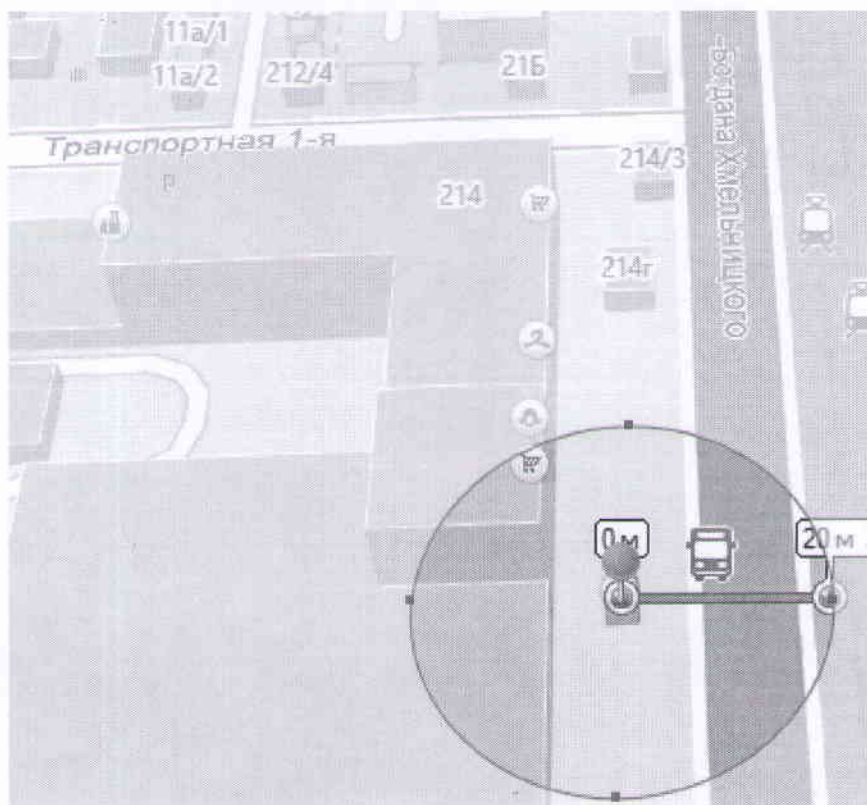
территории в радиусе 20 м от центральной точки места размещения самовольно
размещенного нестационарного торгового объекта



Приложение № 6
к распоряжению главы администрации
Октябрьского административного
округа города Омска
от 14 . 07 . 2021 г. № 521

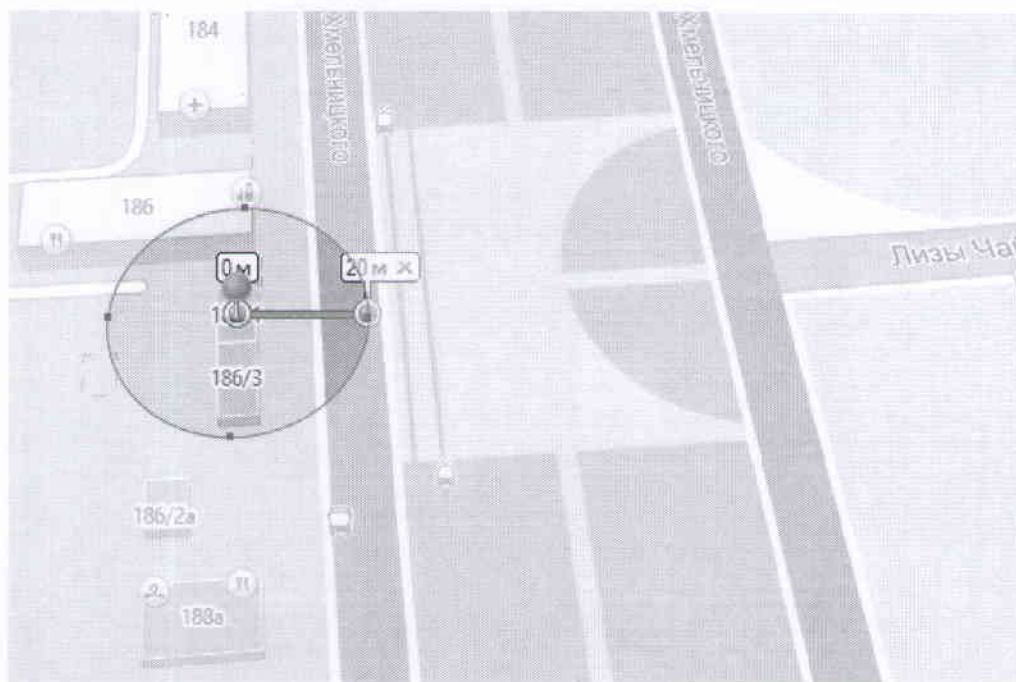
КАРТА-СХЕМА

территории в радиусе 20 м от центральной точки места размещения самовольно
размещенного нестационарного торгового объекта



Приложение № 7
к распоряжению главы администрации
Октябрьского административного
округа города Омска
от 14.07.2021 г. № 521

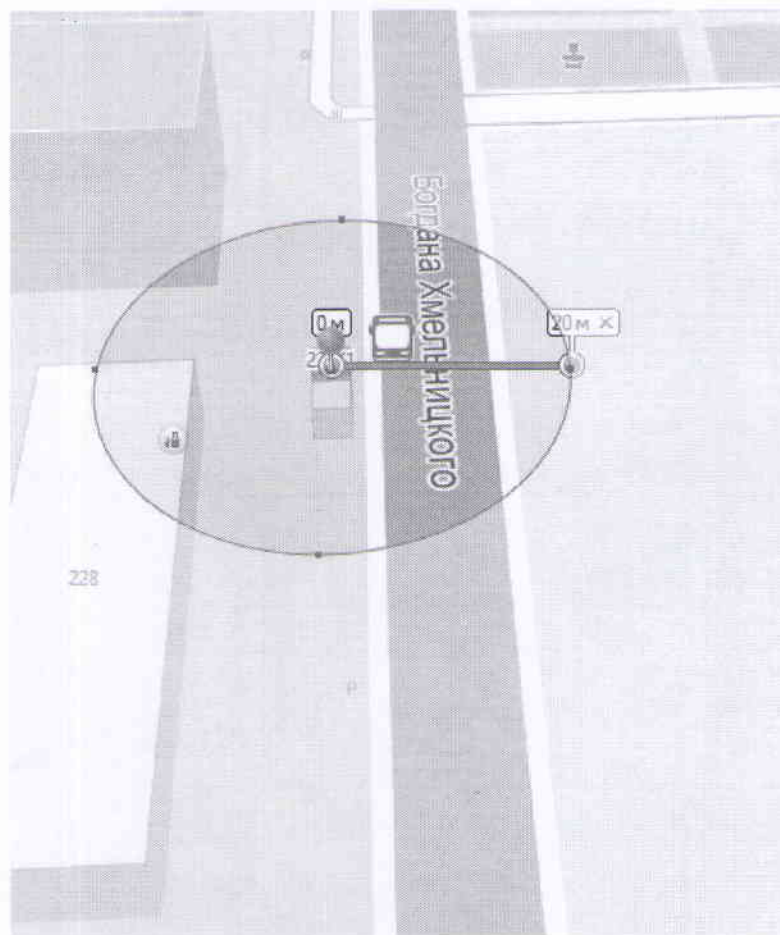
КАРТА-СХЕМА
территории в радиусе 20 м от центральной точки места размещения самовольно
размещенного нестационарного торгового объекта



Приложение № 8
к распоряжению главы администрации
Октябрьского административного
округа города Омска
от 14.04.2021 г. № 521


КАРТА-СХЕМА

территории в радиусе 20 м от центральной точки места размещения самовольно
размещенного нестационарного торгового объекта



Приложение № 9
к распоряжению главы администрации
Октябрьского административного
округа города Омска
от 14.07.2011 г. № 521

КАРТА-СХЕМА
территории в радиусе 20 м от центральной точки места размещения самовольно
размещенного нестационарного торгового объекта

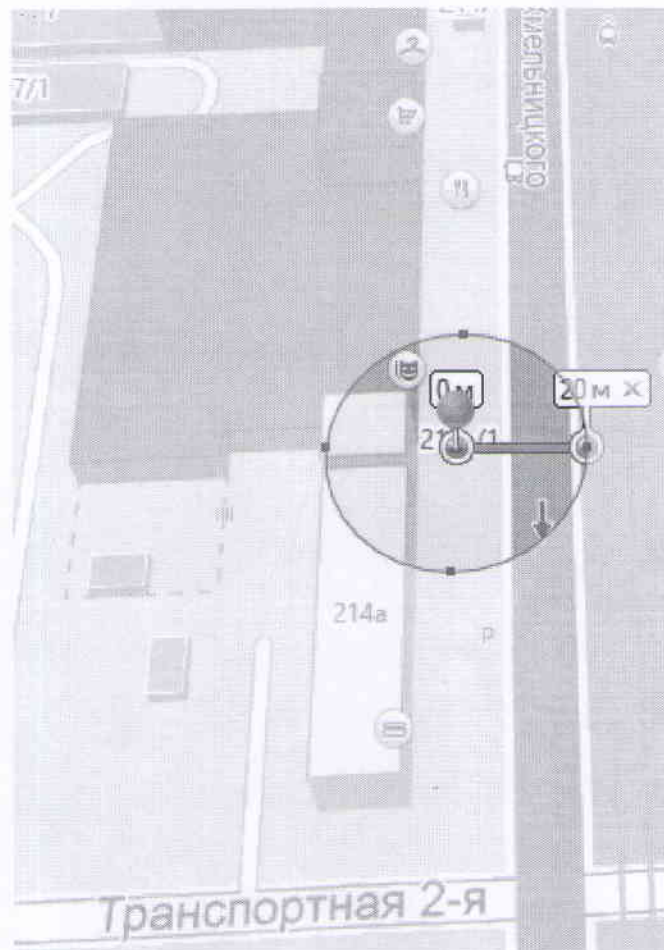


[Handwritten signature]

Приложение №10
к распоряжению главы администрации
Октябрьского административного
округа города Омска
от 14.07.2021 г. № 521

КАРТА-СХЕМА

территории в радиусе 20 м от центральной точки места размещения самовольно
размещенного нестационарного торгового объекта




[Handwritten signature]

Приложение № 11
к распоряжению главы администрации
Октябрьского административного
округа города Омска
от 14.04.2021 г. № 521

КАРТА-СХЕМА

территории в радиусе 20 м от центральной точки места размещения самовольно
размещенного нестационарного торгового объекта

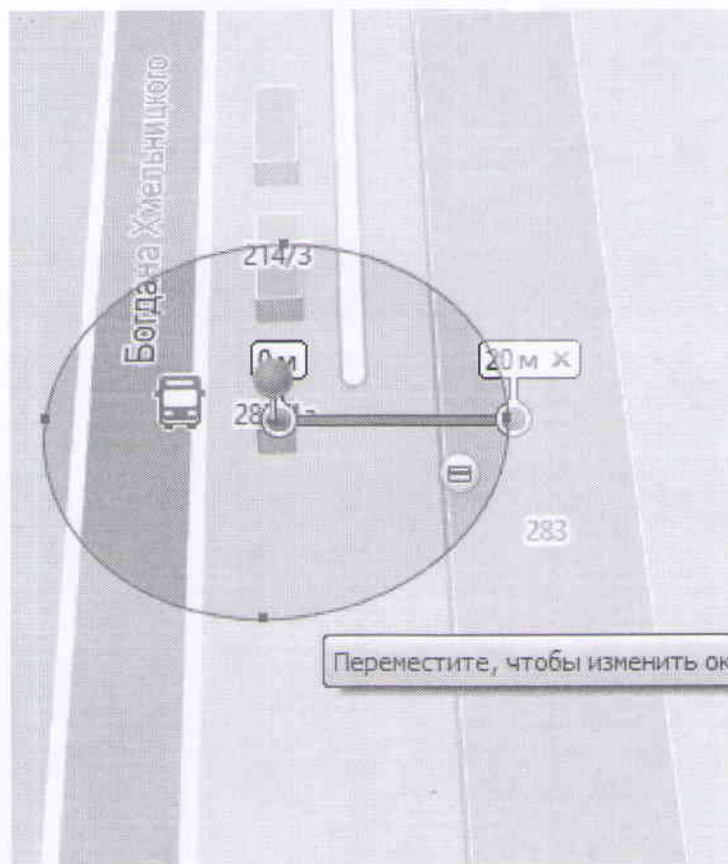


[Handwritten signature]

Приложение № 12
к распоряжению главы администрации
Октябрьского административного
округа города Омска
от 14 .07 .20д1 г. № 5д1

КАРТА-СХЕМА

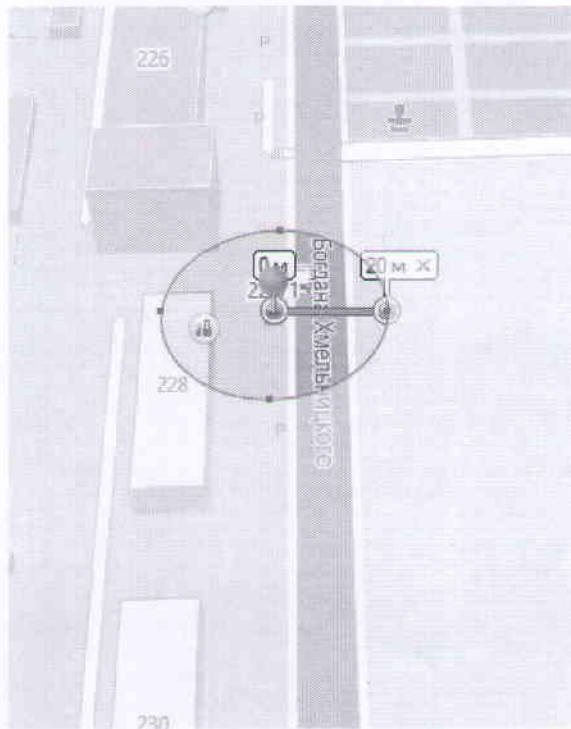
территории в радиусе 20 м от центральной точки места размещения самовольно
размещенного нестационарного торгового объекта



Приложение № 13
к распоряжению главы администрации
Октябрьского административного
округа города Омска
от 14.07.2021 г. № 521

КАРТА-СХЕМА

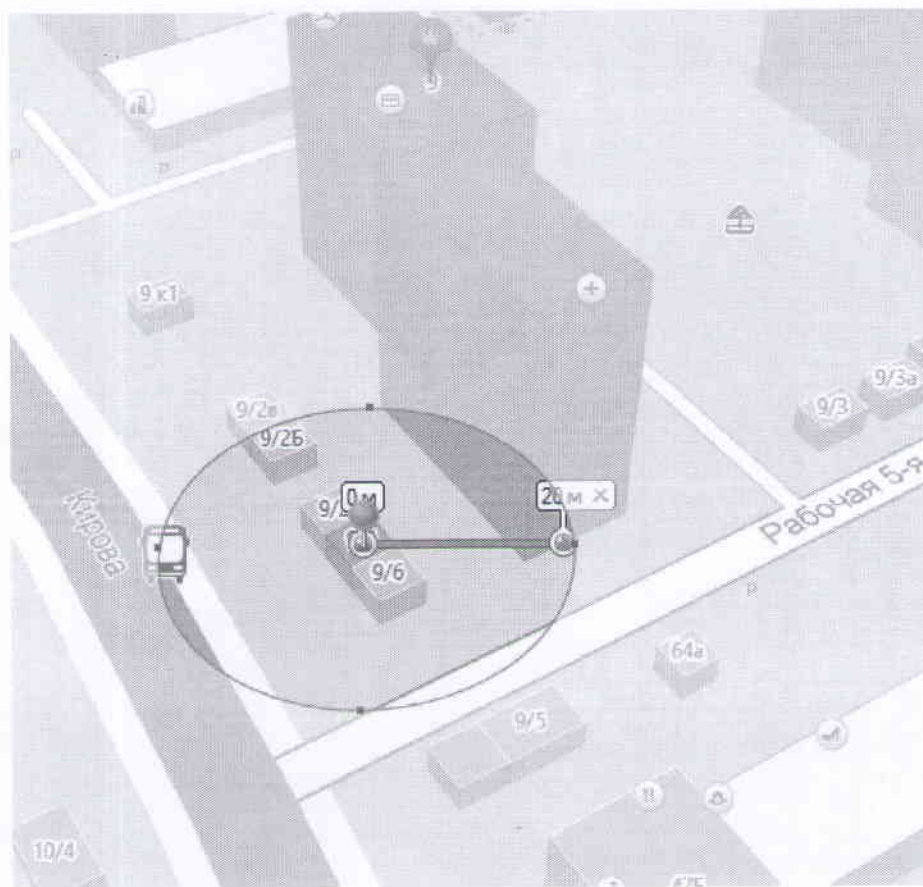
территории в радиусе 20 м от центральной точки места размещения самовольно
размещенного нестационарного торгового объекта



Приложение № 14
к распоряжению главы администрации
Октябрьского административного
округа города Омска
от 14.07.2021 г. № 521

КАРТА-СХЕМА

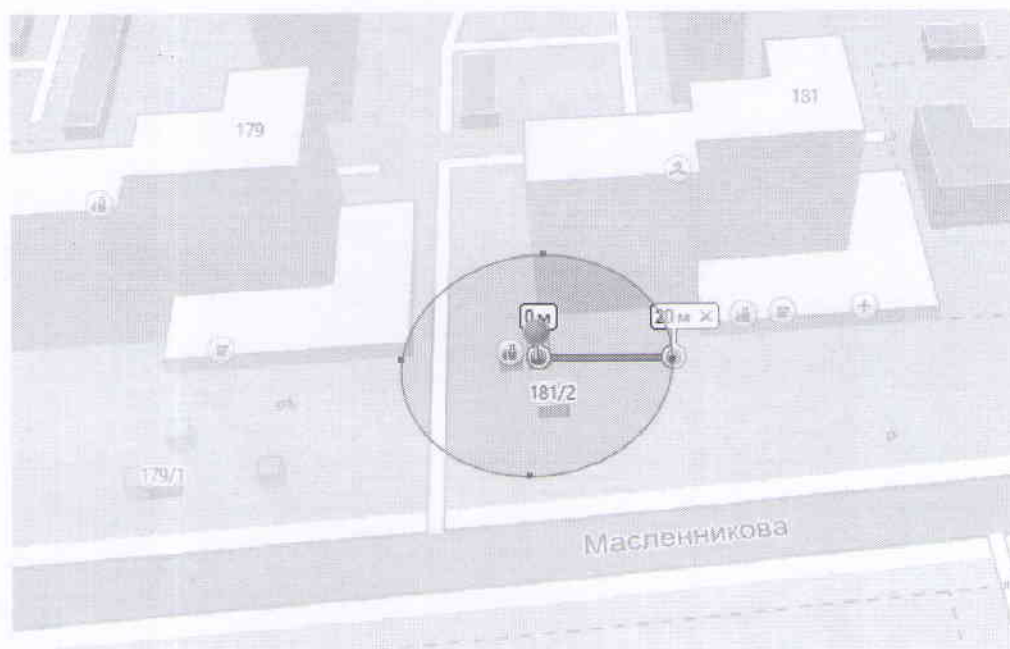
территории в радиусе 20 м от центральной точки места размещения самовольно
размещенного нестационарного торгового объекта



Приложение № 15
к распоряжению главы администрации
Октябрьского административного
округа города Омска
от 14.04.2021 г. № 521

КАРТА-СХЕМА

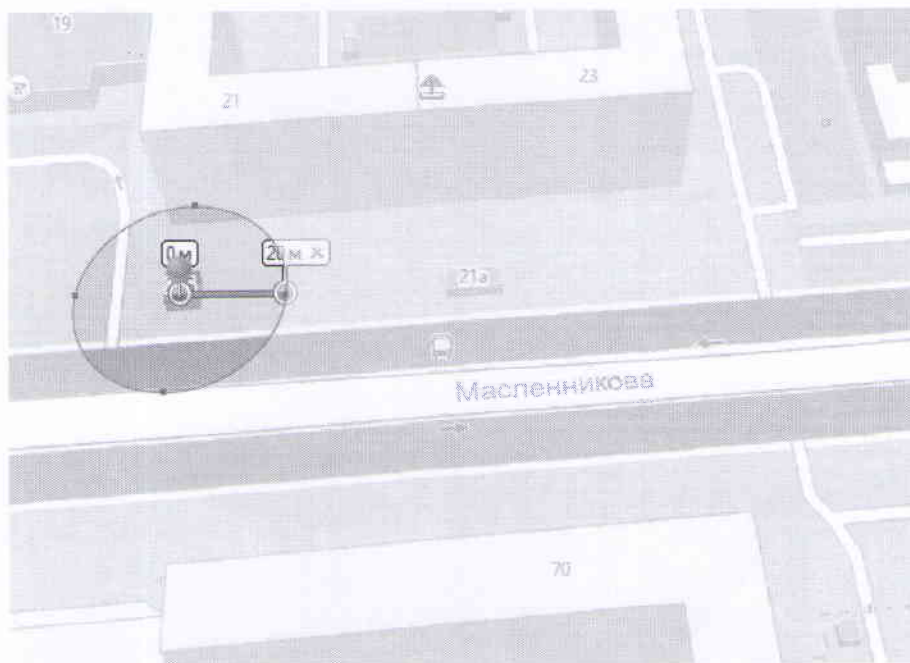
территории в радиусе 20 м от центральной точки места размещения самовольно
размещенного нестационарного торгового объекта



Приложение № 16
к распоряжению главы администрации
Октябрьского административного
округа города Омска
от 14 . 04 . 2021 г. № 521

КАРТА-СХЕМА

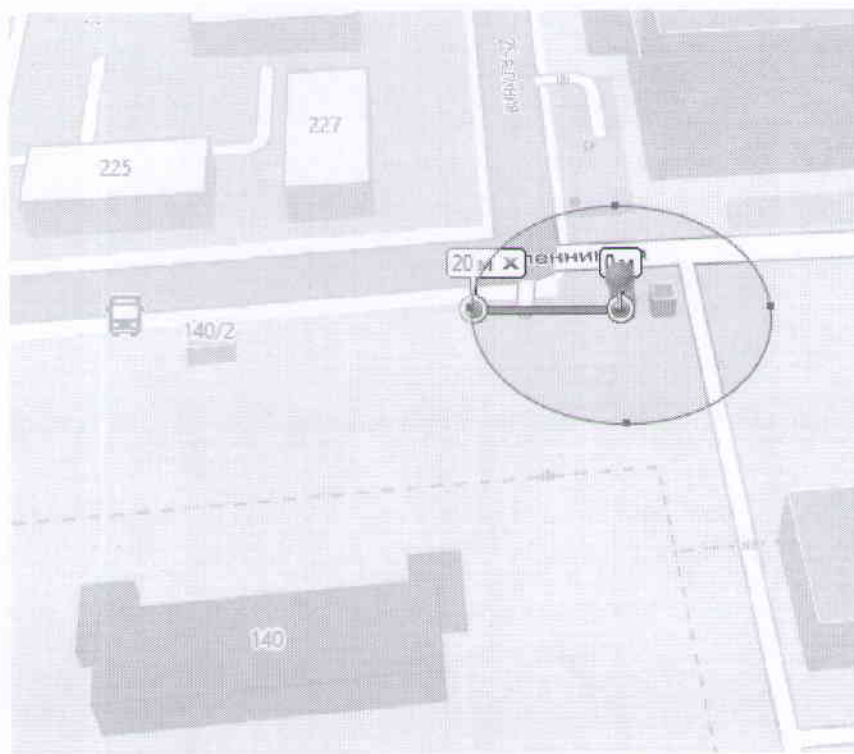
территории в радиусе 20 м от центральной точки места размещения самовольно
размещенного нестационарного торгового объекта



Приложение № 17
к распоряжению главы администрации
Октябрьского административного
округа города Омска
от 14.04.2011 г. № 581

КАРТА-СХЕМА

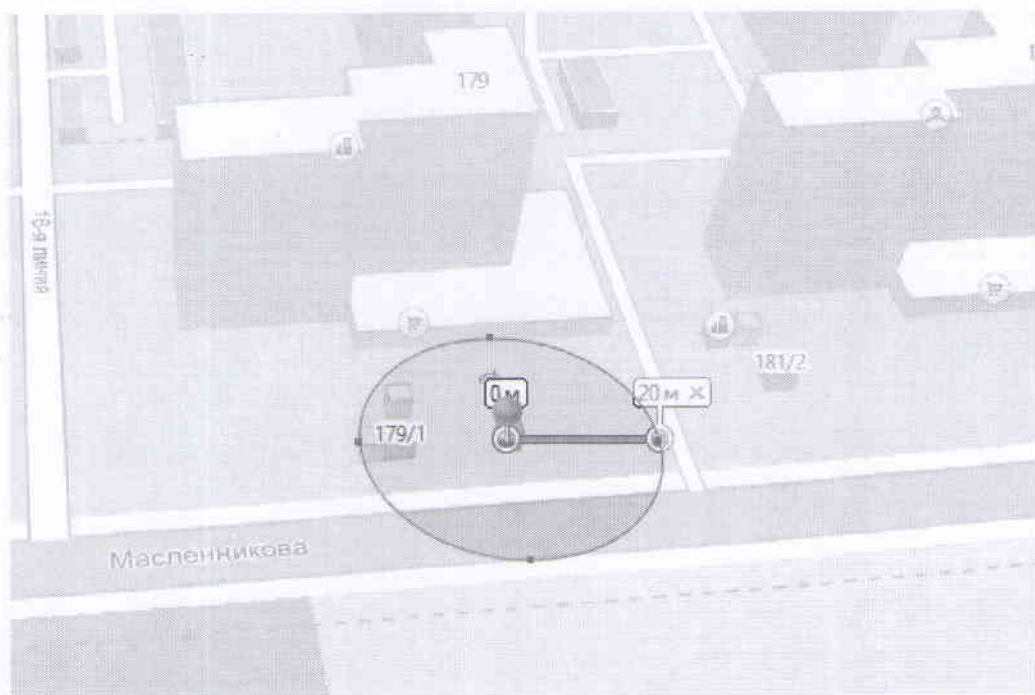
территории в радиусе 20 м от центральной точки места размещения самовольно
размещенного нестационарного торгового объекта



Приложение № 18
к распоряжению главы администрации
Октябрьского административного
округа города Омска
от 14 . 07 . 2021 г. № 521

КАРТА-СХЕМА

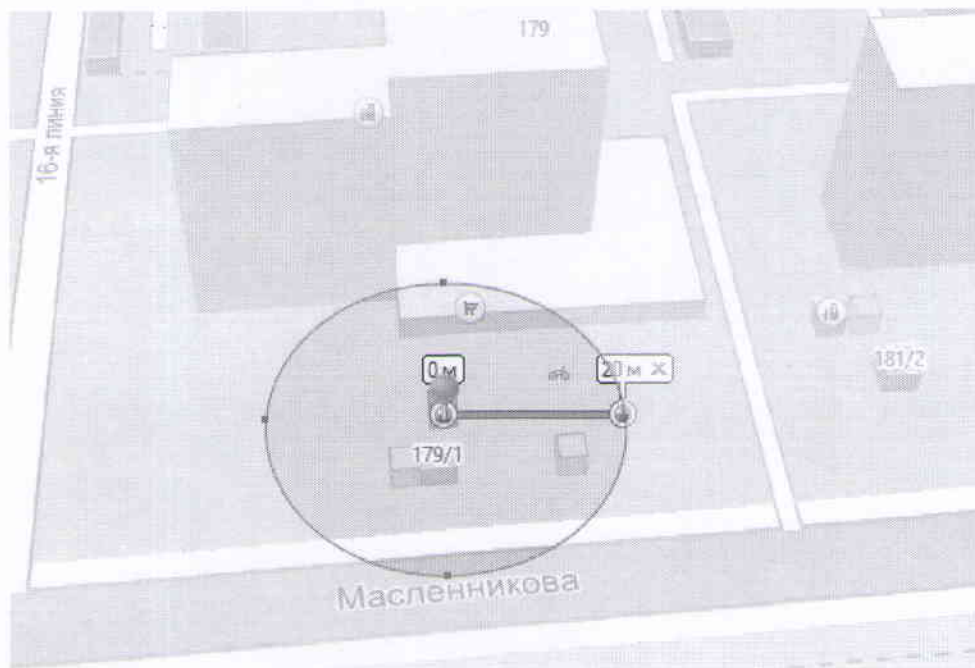
территории в радиусе 20 м от центральной точки места размещения самовольно
размещенного нестационарного торгового объекта



Приложение № 19
к распоряжению главы администрации
Октябрьского административного
округа города Омска
от 14 . 04 .20д1 г. № 5д1

КАРТА-СХЕМА

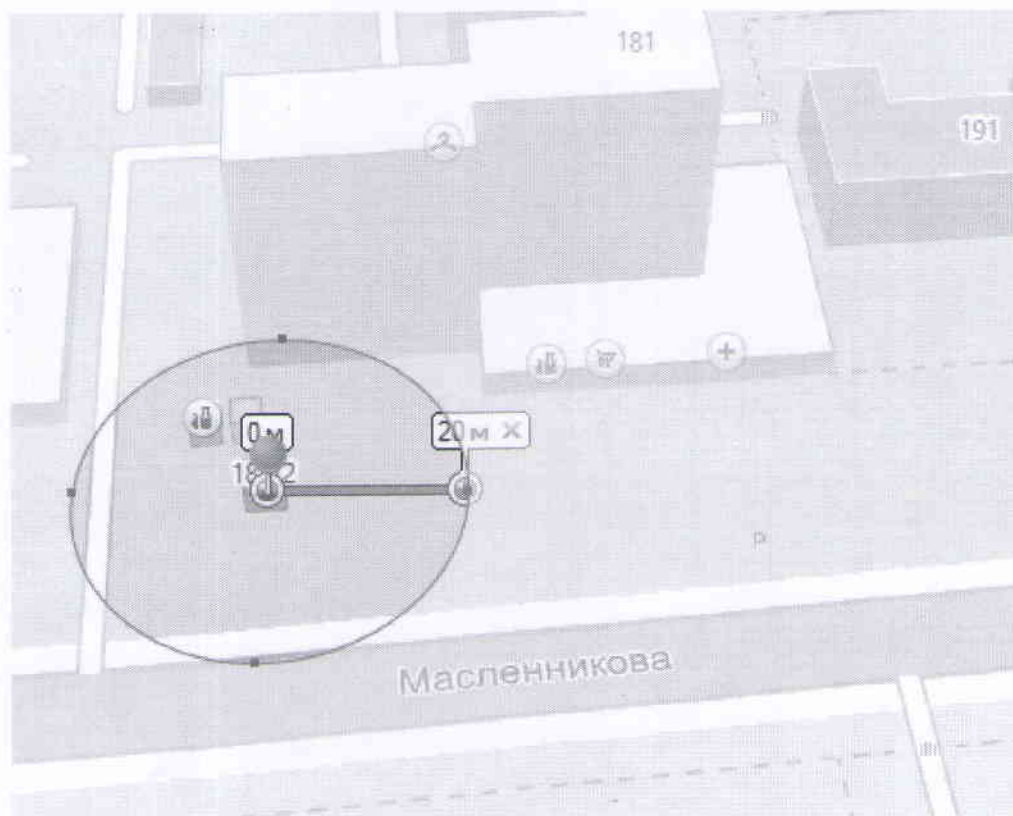
территории в радиусе 20 м от центральной точки места размещения самовольно
размещенного нестационарного торгового объекта



Приложение № 20
к распоряжению главы администрации
Октябрьского административного
округа города Омска
от 14 . 07 .2021 г. № 521

КАРТА-СХЕМА

территории в радиусе 20 м от центральной точки места размещения самовольно
размещенного нестационарного торгового объекта

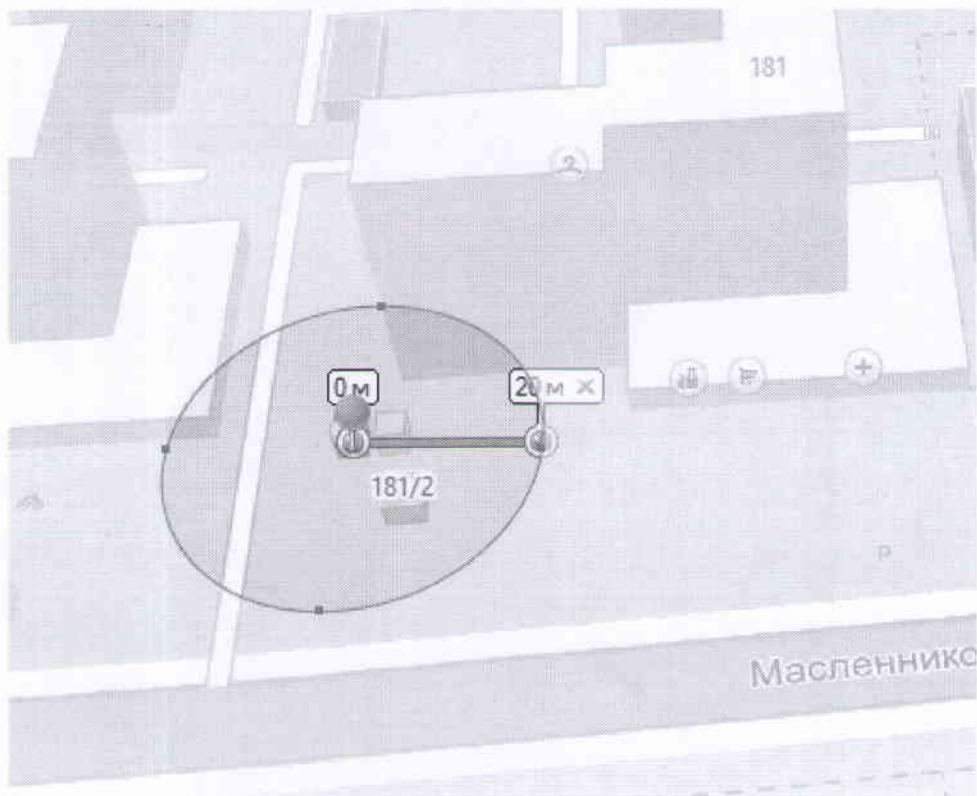


[Handwritten signature]

Приложение № 21
к распоряжению главы администрации
Октябрьского административного
округа города Омска
от 14.07.2021 г. № 521

КАРТА-СХЕМА

территории в радиусе 20 м от центральной точки места размещения самовольно
размещенного нестационарного торгового объекта

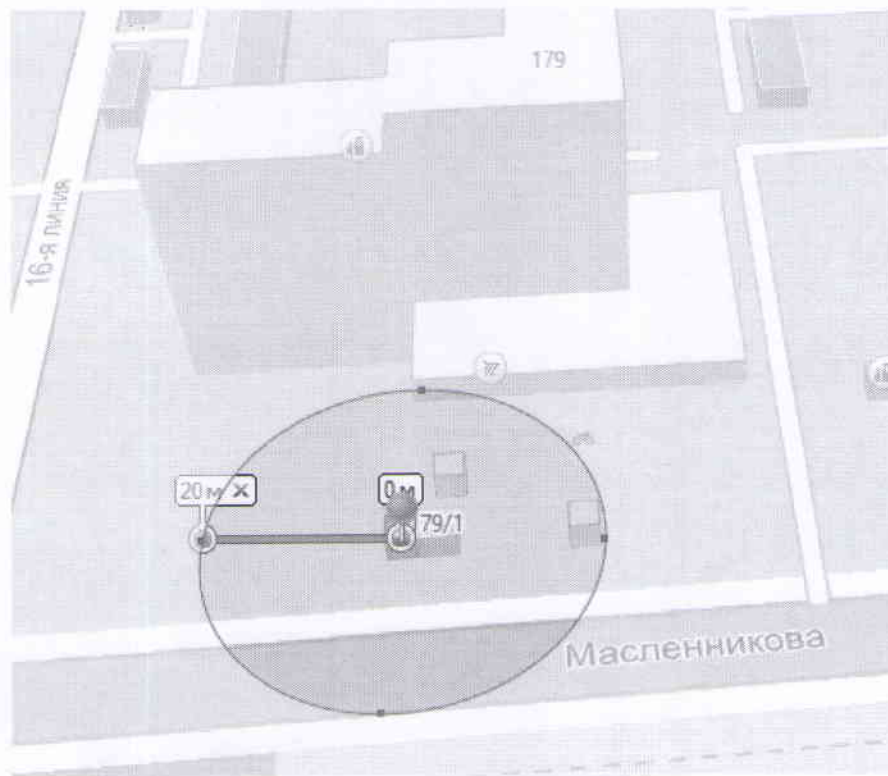


[Handwritten signature]

Приложение № 22
к распоряжению главы администрации
Октябрьского административного
округа города Омска
от 14.04.2011 г. № 521

КАРТА-СХЕМА

территории в радиусе 20 м от центральной точки места размещения самовольно
размещенного нестационарного торгового объекта



Приложение № 23
к распоряжению главы администрации
Октябрьского административного
округа города Омска
от 14 . 07 . 20д1 г. № 5д1

КАРТА-СХЕМА

территории в радиусе 20 м от центральной точки места размещения самовольно
размещенного нестационарного торгового объекта



[Handwritten signature]

Приложение № 24
к распоряжению главы администрации
Октябрьского административного
округа города Омска
от 14 . 07 .20д1 г. № 5д1

КАРТА-СХЕМА

территории в радиусе 20 м от центральной точки места размещения самовольно
размещенного нестационарного торгового объекта



[Handwritten signature]

Приложение № 25
к распоряжению главы администрации
Октябрьского административного
округа города Омска
от 14 . 08 . 2021 г. № 521

КАРТА-СХЕМА

территории в радиусе 20 м от центральной точки места размещения самовольно
размещенного нестационарного торгового объекта



[Handwritten signatures]

Приложение № 26
к распоряжению главы администрации
Октябрьского административного
округа города Омска
от 14.07.2011 г. № 581

КАРТА-СХЕМА

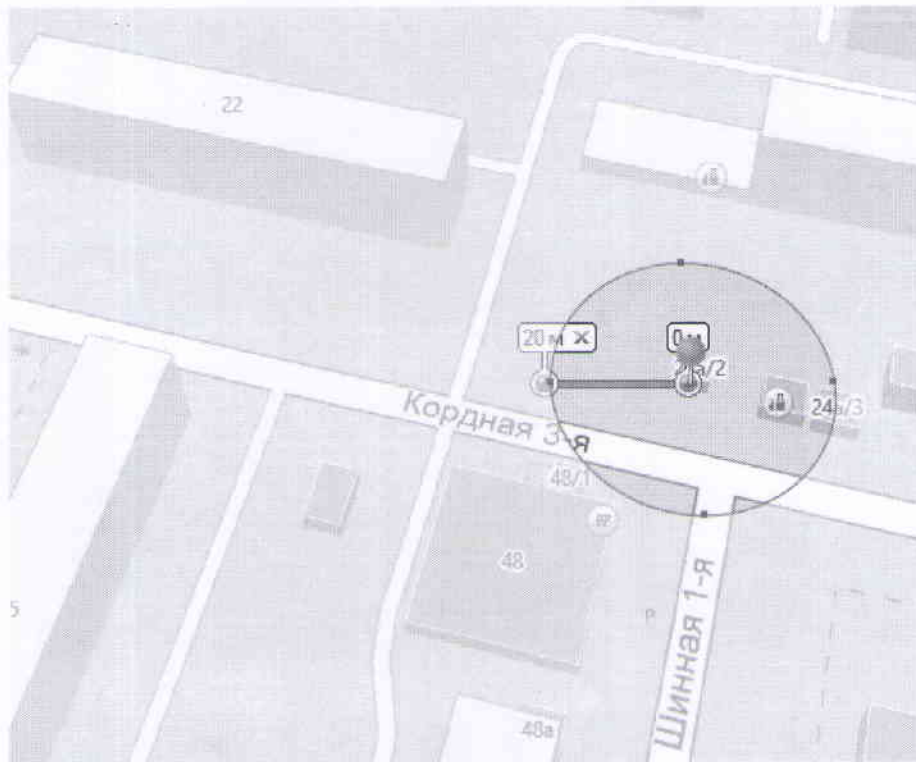
территории в радиусе 20 м от центральной точки места размещения самовольно
размещенного нестационарного торгового объекта



Приложение № 27
к распоряжению главы администрации
Октябрьского административного
округа города Омска
от 14 . 07 .2021 г. № 521

КАРТА-СХЕМА

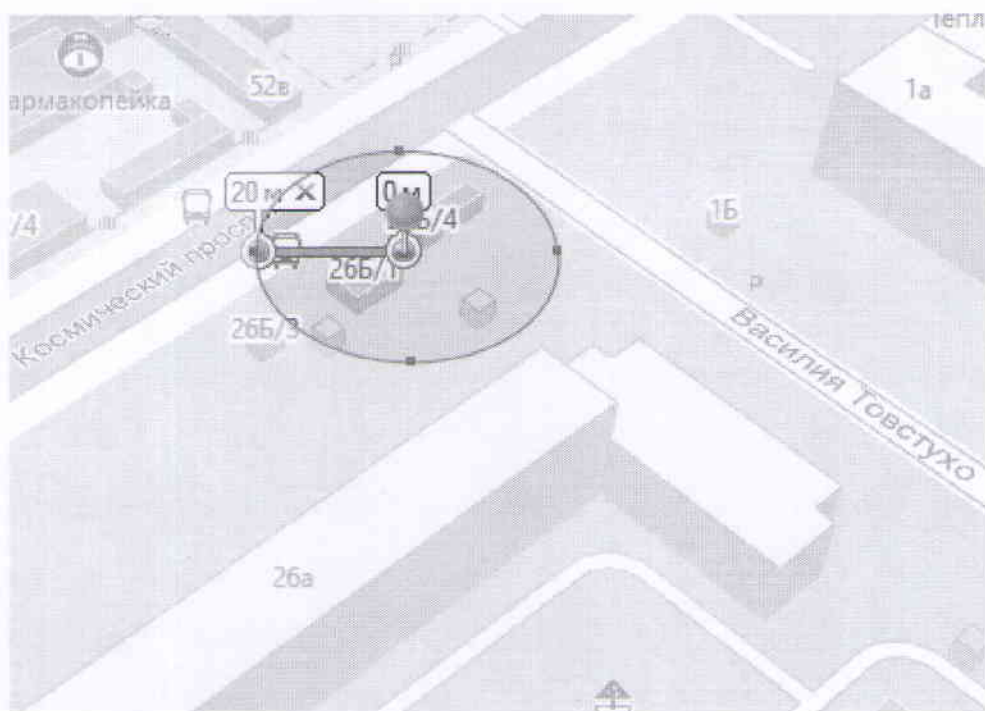
территории в радиусе 20 м от центральной точки места размещения самовольно
размещенного нестационарного торгового объекта



Приложение № 28
к распоряжению главы администрации
Октябрьского административного
округа города Омска
от 14.07.2021 г. № 581

КАРТА-СХЕМА

территории в радиусе 20 м от центральной точки места размещения самовольно
размещенного нестационарного торгового объекта



Приложение № 29
к распоряжению главы администрации
Октябрьского административного
округа города Омска
от 14.04.2021 г. № 581

КАРТА-СХЕМА

территории в радиусе 20 м от центральной точки места размещения самовольно
размещенного нестационарного торгового объекта



Приложение № 30
к распоряжению главы администрации
Октябрьского административного
округа города Омска
от 14 . 07 .2021 г. № 521

КАРТА-СХЕМА

территории в радиусе 20 м от центральной точки места размещения самовольно
размещенного нестационарного торгового объекта

