



# ГЛАВА I






### 1716 г.

В России голод, вызванный неурожаем.

### 1716–1717 гг.

Поездка Петра I по Западной Европе.



### БУХОЛЬЦ (БУХОЛЬЦ) Иван Дмитриевич (1671–1741)

Основатель Омска. Одна из площадей города носит его имя.

Портрет воссоздан по описаниям в литературе и основным чертам петровской эпохи. Историческая реконструкция В. Резниченко.

### Начало мая 1716 г.

В устье реки Оми высадился отряд под руководством подполковника И. Д. Бухольца (Бухольца).

В 1714 году И. Д. Бухольц (Бухольц) был назначен Петром I руководителем экспедиции, отправляющейся на поиски песочного золота в «Яркенд». В июле 1715 г. отряд численностью в 2932 человека отправился из Тобольска вверх по Иртышу. В октябре того же года он прибыл к Ямышевскому озеру и остался здесь зимовать, заложив небольшую крепость на р. Преснухе. Вскоре она была окружена джунглярами. Начавшиеся болезни вынудили отряд оставить крепость и вернуться назад. Весной 1716 г. И. Д. Бухольц (Бухольц) отступил к устью Оми и с согласия сибирского губернатора М. П. Гагарина принял решение заложить здесь крепость.

Словцов П. А. *Историческое обозрение Сибири.* – М., 1838. – С. 403. Вибе П. П., Михеев А. П., Пугачева Н. М. *Омский историко-краеведческий словарь.* – М., 1994. – С. 38.

### Весна 1716 г.

Построено два оборонительных редута первой Омской крепости под руководством артиллерии поручика И. Каландера.

Кочедамов В. И. *Омск. Как рос и строился город.* – Омск, 1960. – С. 4.



### 26 ноября 1718 г.

Начало первой ревизии – подушной переписи населения, в результате которой была изменена налоговая система: вместо подворной установлена подушная подать.



### 1719 г.

Открыт доступ в первый российский музей – Кунсткамеру, при которой создана публичная библиотека.



### ГАГАРИН Матвей Петрович (1658–1721)

Первый сибирский губернатор (с 1711 г.), глава Сибирского приказа. В его бытность в Тобольске построен Кремль, организована экспедиция И. Д. Бухгольца (Бухольца). Указом Петра I был повешен в Санкт-Петербурге по обвинению в злоупотреблениях государственной властью.



### 7 августа 1716 г.

Подписано высочайшее повеление Петра I Сибирскому губернатору М. П. Гагарину об оказании содействия экспедиции подполковника И. Д. Бухгольца (Бухольца).

*Из истории Омска (1716–1917): Очерки, документы, материалы. – Омск, 1967. – С. 47.*

### 25 сентября 1716 г.

На территории Омской крепости в день поминания преставления Сергия Радонежского – покровителя русского воинства – мастера приступили к строительству церкви во имя преподобного Сергия Радонежского Чудотворца.

*Лебедева Н. И. Храмы и молитвенные дома Омского Прииртышья. – Омск, 2004. – С. 15–17.*

### Октябрь 1716 г.

И. Д. Бухгольцем (Бухольцем) отправлено донесение Петру I по вопросам финансирования и довольствия его экспедиции из доходов Сибирской губернии.

*Из истории Омска... – С. 49–50.*

### 22 декабря 1716 г.

И. Д. Бухголец (Бухольц), передав командование Омской крепостью и гарнизоном майору И. А. Вельяминову-Зернову, выехал через Тобольск в Петербург.

*Из истории Омска... – С. 54.*



### 1717 г.

В Омскую крепость из Тобольска прислан чертеж «О строении Омской крепости за Омью рекою и дворов в линию». Под руководством майора Аксакова началось возведение крепостных построек.

*Кочедамов В. И. Указ. соч. – С. 4.*



### 1718 г.

Под Ямышевской крепостью утонул в Иртыше артиллерии поручик И. Каландер, военнопленный шведский офицер, участник похода И. Д. Бухгольца (Бухольца).

*Палашенков А. Ф. Памятники и памятные места Омска и Омской области. – Омск, 1967. – С. 15.*



### 1719 г.

Омская крепость впервые занесена на карту геодезистом П. Чичиговым.

*Фиалков Д. Н. Раздумья над старыми картами // Омская старина. – Омск, 1993. – № 1. – С. 168.*



Портрет Петра I.  
Картина А. Матвеева. 1724-1725



Кунсткамера<sup>2</sup>. Гравированный чертеж  
Г. А. Качалова. 1744



Преподобный Сергий Радонежский. Икона-образок. XIX в.



**1720 г.**

По распоряжению Петра I в Сибирь (до Забайкалья) отправлена первая в истории России научная экспедиция под руководством Д. Г. Мессершмидта для комплексного исследования края. Экспедиция продолжалась до 1727 г.



**11 октября 1721 г.**

В связи с победоносным окончанием Северной войны составлено обращение членов Сената к царю Петру I с просьбой о принятии им титула «Отца Отечества, Императора Всероссийского, Петра Великого». Россия объявлена империей.



**28 января 1724 г.**

Основана Петербургская Академия наук (с 1747 г. – Императорская Академия наук и художеств, с 1803 г. – Императорская АН, с 1836 г. – Императорская Санкт-Петербургская АН, с мая 1917 г. – Российская АН).

**1725–1730 гг.**

Первая Камчатская (морская) экспедиция под руководством В. Беринга. Цель экспедиции – изучение восточных рубежей Сибири, картографирование.



**18 января 1719 г.**

Подписан именной указ «О производстве следствия о Сибирском губернаторе Гагарине и полковнике Бухгольце (Бухольце).

О разыскании иркутского золота, о построении крепости на озере Зайсан», по которому майор И. М. Лихарев назначен провести следствие безуспешности похода И. Д. Бухгольца (Бухольца).

ПСЗ. – Собр. 1. – Т. 5. – № 3284.

**22 января 1719 г.**

Отчет И. Д. Бухгольца (Бухольца) о своей экспедиции перед Сенатом. Следствием было установлено, что поход потерпел неудачу в результате плохой подготовки, и И. Д. Бухголец (Бухольц) был оправдан.

*Фиалков Д. Н. По следам Ивана Дмитриевича Бухольца // Известия Омского отдела Географического общества СССР. – Омск, 1964. – С. 63.*

**1720 г.**

В Омской крепости открыт лазарет военного гарнизона.

*История Сибири с древнейших времен до наших дней. – Л., 1968. – Т. 2. – С. 177.*

**18 августа 1721 г.**

В связи с отъездом военнопленных упразднена шведская кирха. В ее здании размещалась канцелярия Омской крепости.

*Кочедамов В. И. Указ. соч. – С. 8.*

**1722 г.**

Капитан-инженером де Гранже составлен новый проект крепости.

*Палашенков А. Ф. Планы Омской крепости 1722 и 1755 гг. // Известия Омского отдела Географического общества СССР. – Омск, 1960. – Вып. 3 (10). – С. 25.*

**1725 г.**

Образован штат Сибирского линейного казачьего войска со штабом в Омской крепости. Он состоял из поручика, подпоручика, пятидесятника, десятника, 782 рядовых.

*Путинцев Н. Г. Хронологический перечень событий из истории Сибирского казачьего войска. – Омск, 1891. – С. 15.*

В Сибирской губернии назначена перепись населения и сбор подушных денег. В Омском форштадте по переписи насчитывалось 992 человека.

*Материалы по истории и статистике Омска, извлеченные из однодневной переписи 1877 года, обработанные И. Я. Словоцовым // Труды Акмолинского статистического комитета. – Ч. 1. – Омск, 1880. – С. 42.*



### Июль 1728 г.

Член Академии наук, историограф Сибири Г. Ф. Миллер основывает «Санкт-Петербургские ведомости», которые по образцу английских газет не только сообщали новости, но и распространяли знания. В XVIII–XIX вв. такие ведомости появились во всех российских губерниях. Просуществовали до 1917 г.



### 24 июля 1741 – 7 августа 1743 гг.

Война между Россией и Швецией, закончившаяся Абоским миром, по которому русско-шведская граница была передвинута в глубь Финляндии.

### 25 июля 1745 г.

Указом императрицы Елизаветы М. В. Ломоносов и В. К. Тредиаковский стали первыми русскими (по происхождению) профессорами Академии наук.

### 1733 г.


По распоряжению Сената началось строительство Московско-Сибирского тракта, который изначально предназначался для перевозки почты.



Издан сенатский указ «Об учреждении ординарной почты от Москвы до Тобольска и по разным трактам Сибири».

### 1733–1743 гг.

Великая Северная (вторая Камчатская) экспедиция, состоявшая из сухопутного «академического» и шести морских отрядов. С именами участников сухопутного отряда (Г. Ф. Миллером, И. Г. Гмелиным, С. П. Крашенинниковым и др.) связано «научное открытие Сибири»: ученые объехали все без исключения уезды Урала и Сибири и собрали колоссальный по объему и научной значимости материал практически по всем отраслям знаний.



**МИЛЛЕР**  
Герард Фридрих  
(Федор Иванович)  
(1705–1783)

Историк и археограф. В 1725 г. приехал в Россию. В 1733 – 1743 гг. участвовал в Камчатской экспедиции, посетил Омск. В местных архивах собрал коллекцию документов по русской истории, в том числе Сибирскую летопись С. У. Ремезова. Главный труд Миллера – «История Сибири».



### 1733 г.

Геодезисты из группы Г. Ф. Миллера составили карту среднего течения Иртыша от Тобольска до Омской крепости.

*Фиалков Д. Н. Раздумья над старыми картами... – С. 168.*



### 27–29 июня 1734 г.

Омскую крепость посетили члены второй Камчатской экспедиции Г. Ф. Миллер, И. Г. Гмелин и С. П. Крашенинников.

*Из истории Омска... – С. 57–58; Крылов Г. В., Завалишин В. В., Козакова Н. Ф.*

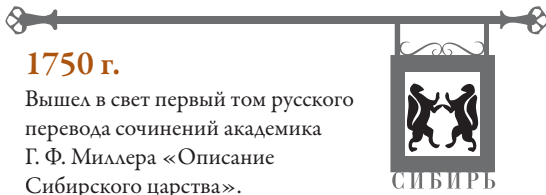
*Исследователи природы Западной Сибири. – Новосибирск, 1988. – С. 31–32.*



### 1744 г.

Учреждена почтовая дорога от Тары до Омской крепости.

*Материалы по истории и статистике Омска... – С. 45.*

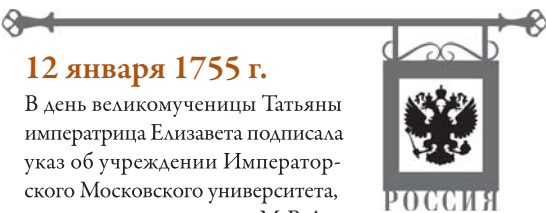


**1750 г.**

Вышел в свет первый том русского перевода сочинений академика Г. Ф. Миллера «Описание Сибирского царства».

**1754 г.**

Закрепляется постоянная ссылка в Сибирь с разделением ссыльных на два разряда: «ссыльнопоселенцы» и «ссыльнокаторжные».



**12 января 1755 г.**

В день великомученицы Татьяны императрица Елизавета подписала указ об учреждении Императорского Московского университета, созданного по инициативе М. В. Ломоносова и графа И. И. Шувалова. Ныне Московский государственный университет им. М. В. Ломоносова.

**1745 г.**

Учреждена казенная гоньба Омская крепость – Усть-Каменогорская крепость. Для этого устроено пять станций, на которых содержались казачьи лошади для почты и проезжающих. ГАОО. Ф. 2118. Оп. 1. Д. 80. Св. 2. Л. 58 об.

Издан полный Атлас России, в котором была обозначена Омская крепость.

Щеглов И. В. *Хронологический перечень важнейших данных из истории Сибири: 1032–1882 гг.* – Сургут, 1993. – С. 156.

**19 февраля 1746 г.**

Утверждена инструкция Сената инженер-полковнику В. Кутузову, командированному в Омск для постройки новой линии укреплений между Оренбургской линией и Иртышом.

ГАОО. Ф. 366. Оп. 1. Д. 13. Л. 1–7.

**15 октября 1746 г.**

Инженер-поручик А. Селиверстов подготовил донесение о состоянии военных укреплений Омской крепости и предложения по их совершенствованию.

*Из истории Омска...* – С. 58–60.

**14 декабря 1750 г.**

Командиру Сибирского корпуса генерал-майору К. К. Киндерману направлены указы о поощрении служивых людей к добыче соли, поставке соли до Тобольска и о привлечении для этого людей из Сибирского гарнизона.

ПСЗ. – *Собр. 1.* – Т. 13. – № 9891.

**22 июня 1752 г.**

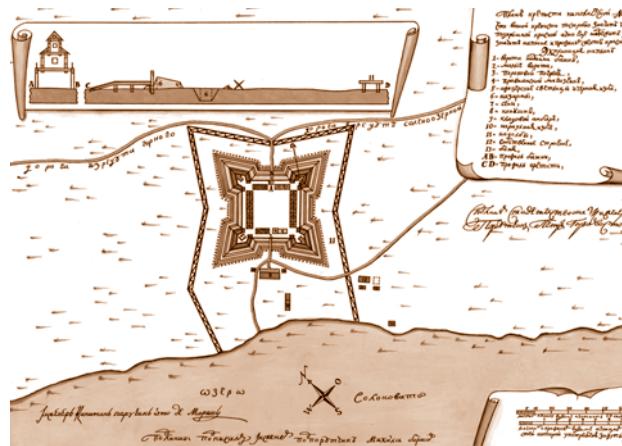
По указу Сената началось строительство новой линии укреплений, получившей название Пресногорьковской, или Горькой.

Усов Ф. *Статистическое описание Сибирского казачьего войска.* – СПб., 1870. – С. 12.

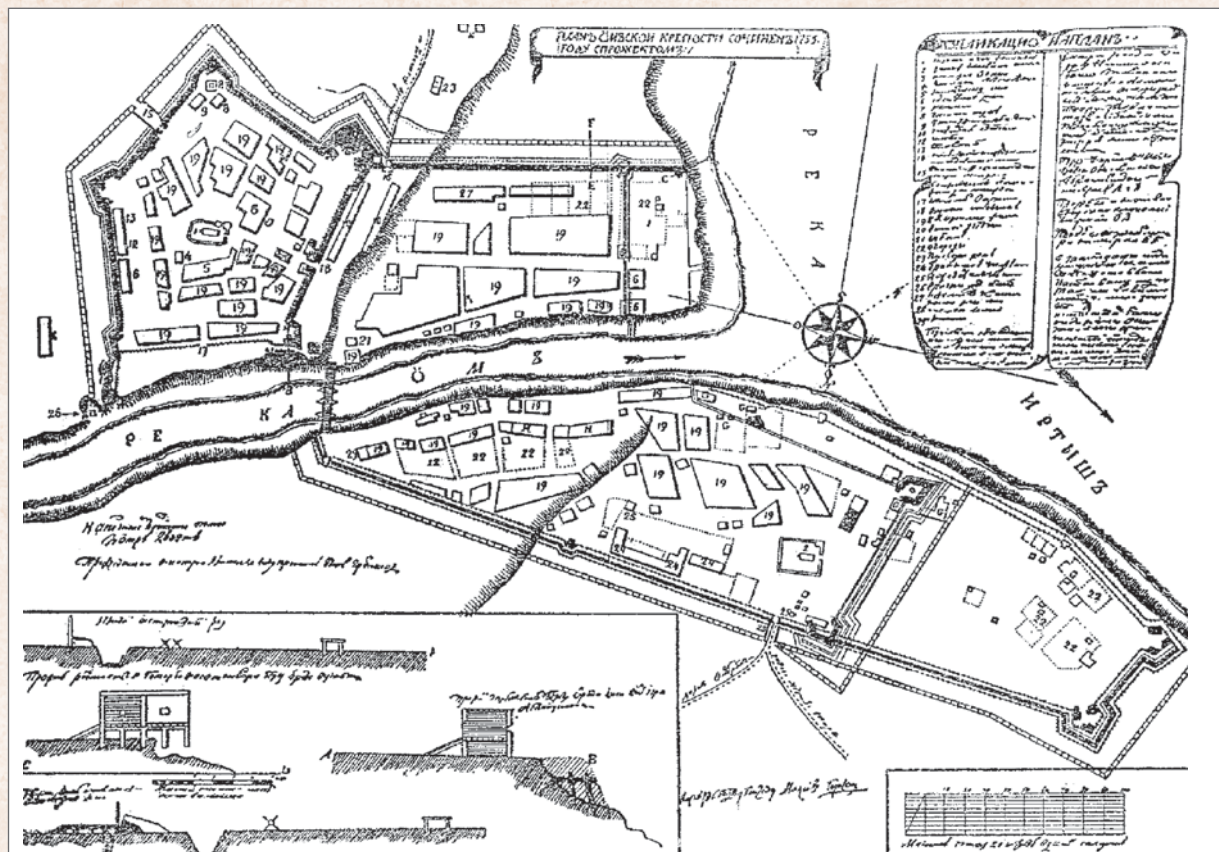
**1753 г.**

В Омской крепости утверждена таможенная застава для взимания пошлины с привозных товаров.

Евсеев Е. Н. *Омск в XVIII и первой половине XIX веков // Из истории Омска (1716–1917 гг.).* – Омск, 1967. – С. 27.




План крепости Николаевской Пресногорьковской линии укреплений. 1750–1790-е




План Омской крепости. 1755



Спасские ворота



Нижняя башня



Знаменские ворота



Сергиевская башня

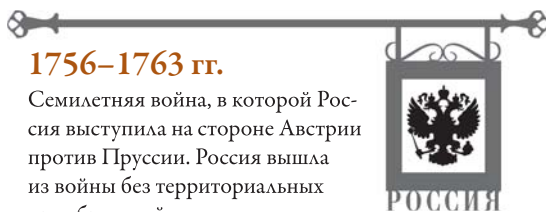
Башни первой Омской крепости.  
Реконструкция

### 14 октября 1755 г.

Инженерный прапорщик Я. Уксусников составил описание Омской крепости с проектом необходимых изменений по ее укреплению. Из истории Омска... – С. 60–62.

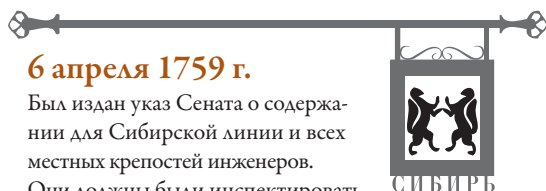






### 1756–1763 гг.

Семилетняя война, в которой Россия выступила на стороне Австрии против Пруссии. Россия вышла из войны без территориальных приобретений.



### 6 апреля 1759 г.

Был издан указ Сената о содержании для Сибирской линии и всех местных крепостей инженеров. Они должны были инспектировать состояние укреплений на линии и составлять карты.

### 1756 г.

В Омской крепости проведены ремонтные работы.

*Вибе П. П., Михеев А. П., Пугачева Н. М.*

*Указ. соч. – С. 205.*

### 7 февраля 1756 г.

Из Омской крепости в канцелярию Сибирского губернатора направлено ходатайство с просьбой увеличить число служащих в укреплениях Сибирской линии.

*Материалы по истории и статистике*

*Омска... – С. 46.*

### Лето 1757 г.

В Омскую крепость тайно под усиленной охраной привезли последнего правителя Джунгарии – Амурсану, скрывавшегося от китайцев после разгрома Джунгарского ханства и перешедшего в российское подданство.

*Омская область. – 1940. – № 4. – С. 66; Кузнецов В. А. Амурсана. – Новосибирск, 1980. – С. 15.*

### 1758 г.

Командиром Сибирского корпуса назначен генерал-майор К. Л. Фрауендорф.

*Колесников А. Д. Русское население Западной Сибири в XVIII – начале XIX века. – Омск, 1973. – С. 68, 85.*

### 1759 г.

На Сибирскую линию через Омскую крепость направлено 77 ссыльных женщин от 19 до 40 лет, годных к замужеству: из них 24 – сосланных за убийство мужа, 10 – за убийство детей, 1 – за убийство отца, 1 – за «блуд» с отцом, остальные – за другие крупные уголовные преступления.

*Щеглов И. В. Указ. соч. – С. 166.*



Выбор женок<sup>3</sup>. Фото с акварели Н. Н. Каразина, выполнил Н. Лоренкович в 1891 г.



### 13 декабря 1760 г.

Издан сенатский указ о разрешении помещикам ссылать крепостных крестьян, выступавших против них, в Сибирь с зачетом их вместо рекрутов.



### 6 августа 1762 г.

Издан сенатский указ, который разрешал заселять ссыльными Прииртышье от Усть-Каменогорской крепости до Омска в целях облегчения доставки провианта воинским командам, расквартированным в Верхне-Иртышских крепостях.

### 1763 г.

Сибирский приказ упраздняется окончательно. Сибирская губерния начинает управляться на общих основаниях с другими русскими губерниями.

Начали чеканить медную монету с гербом Сибирского царства (два соболя), которая имела хождение только в Сибири.

### ШПРИНГЕР

Иван Иванович  
(?-1771)

Основатель второй Омской крепости. В 1763 г. командир войск Сибирского корпуса. Шпрингер определил назначение Омской крепости как военно-операционного пункта и резиденции начальника сибирских войск. Умер в Омске.



### 20 февраля 1760 г.

Командующий Сибирской линией И. И. Веймарн направил письмо командиру Кузнецкой линии с предложением прислать в Омскую крепость офицерских детей, знающих грамоту, для дальнейшего образования.

*Материалы по истории и статистике Омска...* – С. 50.

### 1762 г.

В Омской крепости повторно проведены ремонтные работы, осуществлена реконструкция.

*Вибе П. П., Михеев А. П., Пугачева Н. М. Указ. соч. – С. 205.*

### 19 сентября 1763 г.

Подписана «Инструкция генерал-поручику Шпрингеру, отправленному в Сибирь для принятия начальства над тамошними линиями», по которой ему предписывалось до весны находиться в Омской крепости, а весной ехать с командой для осмотра устья р. Бухтармы и ее окрестностей.

*ПСЗ. – Собр. 1. – Т. 16. – № 11931.*

### 15 октября 1763 г.

При Сибирском и Оренбургском корпусах при генерал-поручике И. И. Шпрингере учреждалась должность обер-аудитора.

*ПСЗ. – Собр. 1. – Т. 16. – № 11948.*



Монета 10 копеек. 1775

Медная монета, чеканившаяся с 5 декабря 1763-го по 7 июня 1781 г. исключительно для обращения в Сибири. Выпускалась Сузунским монетным двором из колыванских руд.



**1764 г.**

Сибирская губерния разделена на Тобольскую и Иркутскую.



**1764 г.**

Группа военных инженеров под руководством генерал-поручика И. И. Шпрингера приступила к проектированию второй Омской крепости. Ведущим автором проекта был инженер-майор К. Л. Малм.

*Кочедамов В. И. Указ. соч. – С. 11; Лебедева Н. И. Столичные черты в архитектуре и строительстве Омска (XVIII–XIX вв.) // Городская культура Сибири: история и современность. – Омск, 1997. – С. 74.*

На левом берегу Иртыша, напротив Омской крепости, для торга с кочевниками и персидскими купцами сооружен Елизаветинский маяк.

*Материалы по истории и статистике Омска... – С. 48.*

Генерал-поручик И. И. Шпрингер, командовавший квартировавшим в Тобольске Отдельным Сибирским корпусом, перенес в Омскую крепость свою резиденцию. Крепость стала военным центром Сибири.

*Лебедева Н. И. Столичные черты в архитектуре и строительстве Омска... – С. 74–80.*

**Декабрь 1764 г.**

В Омской крепости по инициативе генерал-поручика И. И. Шпрингера в чертежной местными офицерами создан любительский театральный коллектив, который поставил первый в Сибири спектакль. Руководителем, режиссером и оформителем театральной постановки являлся И. Г. Андреев.

*Копылов А. Н. Очерки культурной жизни Сибири XVII–XIX вв. – Новосибирск, 1974. – С. 228–229.*

**Февраль 1765 г.**

Генерал-поручик И. И. Шпрингер направил в Государственную коллегию просьбу об открытии гарнизонных школ в четырех крепостях Иртышской линии.

*Евсеев Е. Н. Омск... – С. 33–34.*

**28 февраля 1765 г.**

Генерал-поручик И. И. Шпрингер подписал чертеж второй Омской крепости для утверждения его в Петербурге.

*Кочедамов В. И. Указ. соч. – С. 12.*

**7 июля 1765 г.**

Указом Сибирского губернатора Д. И. Чичерина учреждена должность коменданта Омской крепости.

*Щеглов И. В. Указ. соч. – С. 178;*

*Вибс П. П., Михеев А. П., Пугачева Н. М. Указ. соч. – С. 115–116.*

**1766 г.**

По указу Сената в Омскую крепость из других сибирских городов были вызваны специалисты разных профессий с предоставлением им пятилетних льгот от платежа податей и несения повинностей.

*Кочедамов В. И. Указ. соч. – С. 14; Евсеев Е. Н. Омск... – С. 19.*

Через р. Омь построен деревянный мост, находившийся в створе нынешней ул. Ленина.

*Из истории Омска... – С. 81; Евсеев Е. Н. Мосты жизни нашей // Омская правда. – 1988. – 12 июля.*

В Омской крепости учреждены провиантские магазины для запаса хлеба, круп и снабжения Сибирского войска.

*Андреевич В. К. Исторический очерк Сибири, основанный на данных, представляемых полным собранием законов и сенатским архивом: В 5-ти т. – СПб., 1886–1889. – Т. 4. – С. 162.*

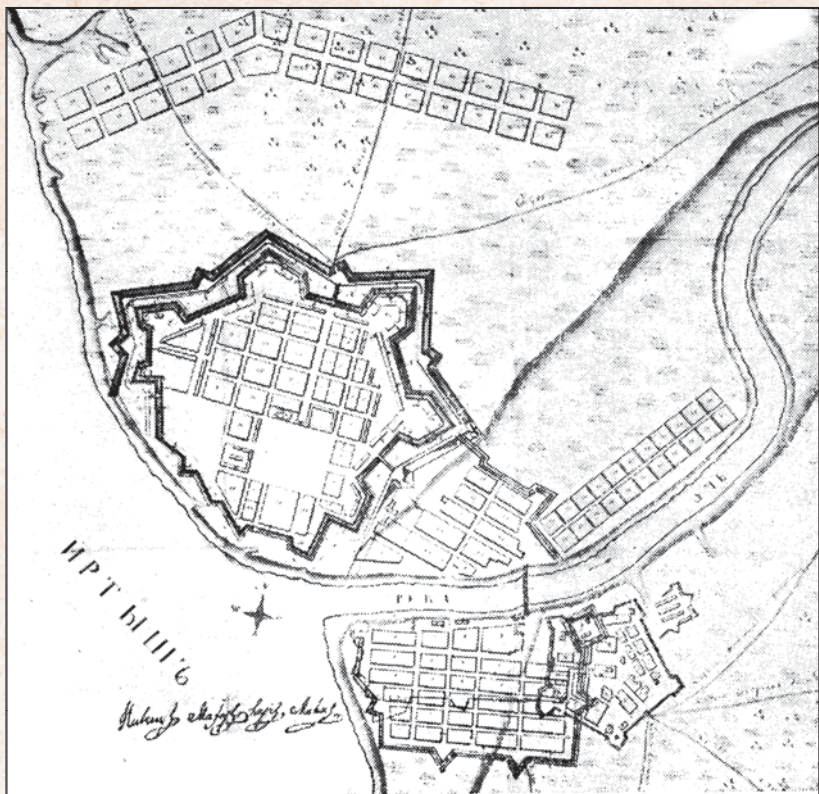


План Омской крепости. 1765.




Монета 1 копейка. 1766.





План Омской крепости.  
1769



Генералитетский дом. Последняя четверть XVIII в.



### 25 сентября 1768 – 10 июля 1774 гг.

Война между Россией и Османской империей. Закончилась подписанием Кючук-Кайнарджийского мирного договора, по которому Россия получала ключевые крепости в Крыму, а также Кабарду и Северную Осетию.



### 31 мая 1767 г.

В Петербурге военный инженер Муравьев провел экспертизу проекта второй Омской крепости. В отчете он отметил, что «в старой крепости все строения пришли в крайнюю ветхость, ее расположение неудобно при ввозе провианта, и поэтому согласен на перенос ее и строительство новой крепости по новому проекту».

*Кочедамов В. И. Указ. соч. – С. 12.*



### 1768 г.

На южной стороне крепостного плаца второй Омской крепости построен генералитетский дом.  
*Лебедева Н. И. Генералитетский дом в г. Омске // Памятники истории и культуры Сибири. – Омск, 1995. – С. 97.*

### 2 мая 1768 г.

Генерал-поручик И. И. Шпрингер направил командиру Сибирского драгунского полка полковнику Раменкову ордер о проведении строительных работ в новой Омской крепости и предоставлении для этой цели людей из этого полка.  
*Из истории Омска... – С. 66.*

На правом берегу Оми началось строительство новой (второй) Омской крепости.

*Кочедамов В. И. Указ. соч. – С. 12;  
Колесников А. Д. Основание Омской крепости и ее роль в заселении Прииртышья // Известия Омского отдела Географического общества СССР. – Омск, 1965. – С. 140.*



### 1769 г.

В Омскую крепость из Тары переведены на службу тарские казаки.

*Евсеев Е. Н. Тара в свои первые два столетия // Сибирские города XVII – начала XX вв. – Новосибирск, 1981. – С. 97.*

Генерал-поручик И. И. Шпрингер направил Сибирскому губернатору Д. И. Чичерину просьбу прислать в Омскую крепость людей, знающих монгольский и татарский языки.

*Материалы по истории и статистике Омска... – С. 52.*

### 31 марта 1769 г.

Омское духовное правление пишет в Тобольскую консисторию о том, что многие жители не исповедуются и на причастии не бывают.

*Материалы по истории и статистике Омска... – С. 49.*

### 18 апреля 1769 г.

Тобольская духовная консистория разрешила возведение во второй Омской крепости церкви Воскресения Христова.

*Материалы по истории и статистике Омска... – С. 45.*

### 2 июня 1769 г.

На территории второй Омской крепости заложено первое каменное сооружение – Воскресенский собор. Руководили строительством тобольские ямщики братья И. Л. и К. Л. Черепановы.

*Кочедамов В. И. Указ. соч. – С. 14; Лебедева Н. И. Омские храмы // Известия ОГИК музея. – 1993. – № 2. – С. 99.*



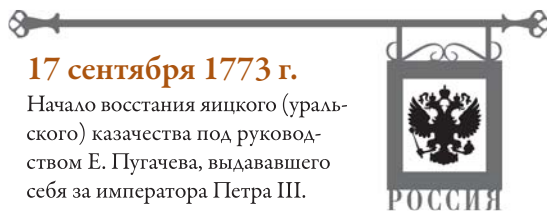
### 1771 г.

Командиром Сибирского корпуса назначен генерал-майор И. А. Декалонг.

*Путинцев Н. Г. Указ. соч. – С. 62.*




# XVIII



**17 сентября 1773 г.**

Начало восстания яицкого (уральского) казачества под руководством Е. Пугачева, выдававшего себя за императора Петра III.



**ПАЛЛАС**  
**Петр Симон**  
**(1741–1811)**

Немецкий естествоиспытатель, географ. В 1771 г. проехал по Московско-Сибирскому тракту, посетил Омскую крепость. Собрал материалы по ботанике, геологии, географии, зоологии и этнографии; открыл новые виды животных и насекомых. Коллекции легли в основу фондов академической Кунсткамеры и Берлинского университета.

**1771 г.**

Завершено строительство второй Омской крепости на правом берегу Оми.

*Журавлев М. П. Омск вчера, сегодня, завтра. – Омск, 1993. – С. 138.*

**Середина мая 1771 г.**

В Омскую крепость прибыл немецкий ученый-энциклопедист, действительный член Академии наук П. С. Паллас.

По словам путешественника, начальство крепости встретило его настороженно, препятствуя допуску к документам.

*Паллас П. С. Путешествие по разным местам Российского государства. – СПб., 1786. – Кн. 2, Ч. 2. – С. 103.*



Омская Соборо-Воскресенская церковь.  
1884



**1772 г.**

Естествоиспытатель И. П. Фальк обследовал р. Иртыш от Омска до Тары.

*Палашиенков А. Ф. Омск в описаниях путешественников, ученых, писателей XVIII и XIX веков // Известия Омского отдела Географического общества СССР. – Вып. 8 (15). – 1966. – С. 77.*



**Сентябрь –  
ноябрь 1773 г.**

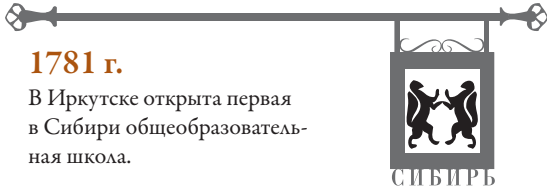
В Омской крепости освящены престолы построенного Воскресенского собора.

*Голошубин И. С. Справочная книга Омской епархии. – Омск, 1914. – С. 877; Лебедева Н. И. Храмы и молитвенные дома... – С. 18; Лосунов А. М. Воскресенский собор // Омская правда. – 1991. – 12 сент.*

**14 ноября 1773 г.**

В Омской крепости получили известие о крестьянском восстании под предводительством Е. Пугачева.

*Евсеев Е. Н. Омск... – С. 23.*



**1781 г.**

В Иркутске открыта первая в Сибири общеобразовательная школа.



**12 мая 1774 г.**

Колодник В. Морозов был повешен за распространение слухов о скором приходе Е. Пугачева в Омскую крепость.

*Евсеев Е. Н. Омск... – С. 23.*



**1776 г.**

Тарскому откупщику А. Шилову разрешено построить торговую баню на территории Омской крепости.

*Евсеев Е. Н. Тара... – С. 100.*

По течению р. Иртыш на правой стороне от Омской крепости на каменном фундаменте построено здание военного госпиталя.

*Из истории Омска... – С. 81.*



**1777 г.**

Командиром Сибирского корпуса назначен генерал-майор Н. Г. Огарев.

*Материалы по истории и статистике Омска... – С. 50.*



**1778 г.**

На левом берегу Оми по инициативе командира Сибирского корпуса Н. Г. Огарева заложена каменная Ильинская церковь.

*Кочедамов В. И. Указ. соч. – С. 18;  
Лебедева Н. И. Первые храмы Омска // Омская старина. Историко-краеведческий альманах. – Омск, 1995. – № 3 – С. 190–196.*



**1780 г.**

Инженером Я. Шестинским составлен план Омской крепости с четко распланированными улицами и кварталами форштадтов вокруг нее.

*Кочедамов В. И. Указ. соч. – С. 17.*

Высочайшим указом императрицы Екатерины II Омская крепость отнесена к управлению начальника Кольванской области с центром в Чаусском остроге, переименованном в г. Кольвань.

*Материалы по истории и статистике Омска... – С. 51.*



**1781 г.**

В северной части плац-парада в Омской крепости началось строительство гауптвахты.

*Кочедамов В. И. Указ. соч. – С. 15.*



Госпиталь. Последняя четверть XVIII в.





**1782–1783 гг.**

В Сибири созданы три наместничества: Тобольское (1782 г.), Иркутское (1783 г.) и Кольванское (1783 г.) во главе с генерал-губернаторами.



**1782 г.**

В Иркутске открыта первая в Сибири публичная библиотека.

**8 апреля 1783 г.**

Императрицей Екатериной II подписан манифест «О принятии полуострова Крымского, острова Тамани и всей Кубанской стороны под Российскую Державу». Основан Севастополь.



**13 августа 1787–  
29 декабря 1791 гг.**

Война между Россией и Турцией, в результате которой в Яссах был подписан мирный договор, подтверждавший условия Кючук-Кайнарджийского мирного договора.

**1789 г.**

В Тобольске открыта первая в Сибири частная типография купца В. Я. Корнильева.



**19 января 1782 г.**

Высочайшим указом императрицы Екатерины II «Об утверждении Тобольского наместничества из двух областей, Тобольской и Томской, и о разделении их на уезды» Омск утвержден уездным городом Тобольской области. Таким образом, Омская крепость становится городом.  
*ПСЗ. – Собр. 1. – Т. 21. – № 15327.*

**30 августа 1782 г.**

И. И. Зеленой составил топографическое описание Омска. Кроме топографических сведений, в нем содержались историко-экономические, демографические и другие данные.  
*Из истории Омска... – С. 79–85.*

**17 марта 1785 г.**

В соответствии с докладом Сената «О гербах городов Тобольского наместничества» утверждено изображение герба Омска. Омская крепость определялась как главная на Сибирской линии.

*ПСЗ. – Собр. 1. – Т. 22. – № 16164.*

**1789 г.**

Завершено строительство Ильинской церкви.

*Голошубин И. С. Указ. соч. – С. 21; Кочедамов В. И. Указ. соч. – С. 18.*

Командиром Сибирского корпуса назначен генерал-майор Г. Г. Штрандман.

*Материалы по истории и статистике Омска... – С. 50.*

**26 апреля 1789 г.**

Открыта азиатская школа для подготовки переводчиков («толмачей»).

*Евсеев Е. Н. Омск... – С. 35.*

**1790 г.**

Обнесен рвом и валом Подгорный (Воскресенский) форштадт.

*Кочедамов В. И. Указ. соч. – С. 18.*

Командиром Сибирского корпуса назначен генерал-лейтенант Фролов.

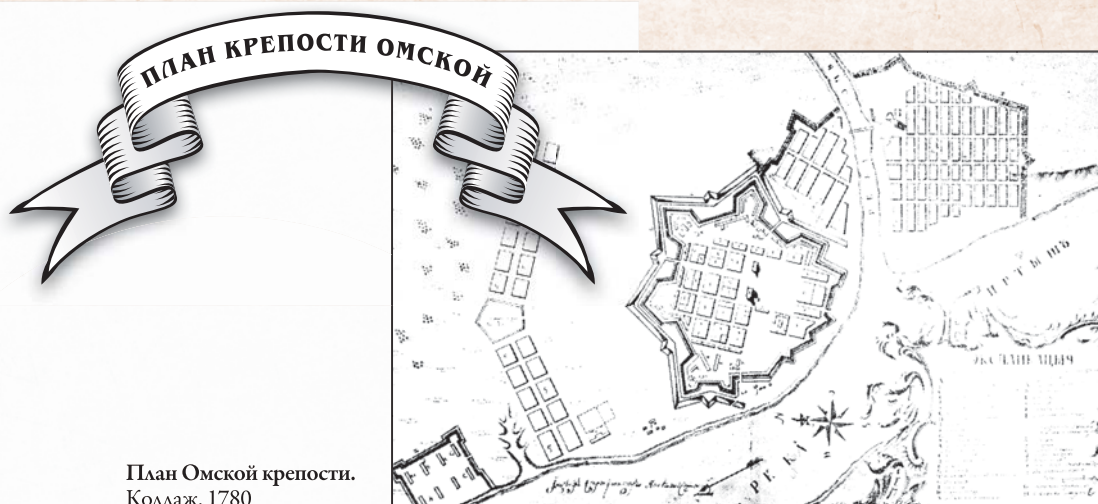
*Материалы по истории и статистике Омска... – С. 51.*




Герб уездного города Омска. Рисунок. 1785



Лютеранская кирха в крепости после перестройки.  
Начало XX в.



План Омской крепости.  
Коллаж. 1780



Пограничное правление.  
Последняя четверть XVIII в.



Ильинская церковь. 1880-е







**1794 г.**

В Тобольске открыт первый в Сибири профессиональный театр.



**1796 г.**

Император Павел I ликвидировал систему наместничества (генерал-губернаторств): вместо них вновь образованы две губернии – Тобольская и Иркутская.

**5 ноября 1799 г.**

Установлен единый тариф для всех сибирских таможен и застав.



**1791 г.**

В Омской крепости на западной стороне плаца построена кирпичная казарма, в которой позднее разместилось Пограничное управление.

*Кочедамов В. И. Указ. соч. – С. 16.*

В Омской крепости на восточной стороне крепостного плаца построена лютеранская кирха.

*Кочедамов В. И. Указ. соч. – С. 16.*



**4 октября 1792 г.**

Утвержден указ «О прибавке суммы на содержание училища в Омской крепости для обучения татарскому языку и о производстве ученикам провианта натурой», по которому увеличивались денежные суммы на содержание учащихся, предписывалось выдавать из магазинов провиант, определялось годовое жалованье пяти учителям.

*ПСЗ. – Собр. 1. – Т. 23. – № 17075.*



**1795 г.**

Составлен план Омска, в котором зафиксировано появление Казачьей слободы, южнее Ильинского форштадта.

*Кочедамов В. И. Указ. соч. – С. 21.*



**27 мая 1797 г.**

Указом Тобольского губернского правления упразднен Омский магистрат.

*Евсеев Е. Н. Омск... – С. 32.*

**2 ноября 1797 г.**

Утвержден доклад Сената «О числе городов в Тобольской губернии», по которому Омск исключался из уездных городов, становился «заштатным» и причислялся к Тарскому уезду.

*ПСЗ. – Собр. 1. – Т. 24. – № 18233.*



**23 декабря 1798 г.**

Утвержден доклад Военной коллегии «Об учреждении Императорского военно-сиротского дома и отделений его при гарнизонных полках», который стал основой для создания в Омске при гарнизонной школе военно-сиротского отделения.

*ПСЗ. – Собр. 1. – Т. 25. – № 18793; Евсеев Е. Н. Омск... – С. 35.*



**1799 г.**

На Крепостной площади Второй Омской крепости построен комендантский дом.

*Кочедамов В. И. Указ. соч. – С. 16.*

**18 августа 1799 г.**

Комендант Омской крепости обратился в губернское правление с ходатайством об учреждении в Омске полиции.

*Материалы по истории и статистике Омска... – С. 52.*



Тобольские ворота Омской крепости. Построены в 1792 г.  
Сохранились до наших дней. Начало XX в.



План Омска. Не ранее 1782.