

О внесении изменений в постановление Администрации города Омска
от 30 октября 2023 года № 921-п

Руководствуясь Федеральными законами «Об общих принципах организации местного самоуправления в Российской Федерации», «Об общих принципах организации местного самоуправления в единой системе публичной власти», Уставом города Омска, постановляю:

1. Внести в постановление Администрации города Омска от 30 октября 2023 года № 921-п «Об утверждении схемы размещения гаражей, являющихся некапитальными сооружениями, и мест стоянки технических или других средств передвижения инвалидов вблизи их места жительства на территории Ленинского административного округа города Омска» следующие изменения:

1) приложение № 1 «Схема размещения гаражей, являющихся некапитальными сооружениями, и мест стоянки технических или других средств передвижения инвалидов вблизи их места жительства на территории Ленинского административного округа города Омска» дополнить строками 890 – 994 согласно приложению № 1 к настоящему постановлению;

2) в приложении № 2 «Графическая часть схемы размещения гаражей, являющихся некапитальными сооружениями, и мест стоянки технических или других средств передвижения инвалидов вблизи их места жительства на территории Ленинского административного округа города Омска»:

- раздел 2 изложить в новой редакции согласно приложению № 2 к настоящему постановлению;

- раздел 31 изложить в новой редакции согласно приложению № 3 к настоящему постановлению;

- раздел 36 изложить в новой редакции согласно приложению № 4 к настоящему постановлению;

- разделы 41, 42 изложить в новой редакции согласно приложению № 5 к настоящему постановлению;

- дополнить разделами 45 – 47 согласно приложению № 6 к настоящему постановлению.

2. Департаменту информационной политики Администрации города Омска официально опубликовать настоящее постановление и разместить его на официальном сайте Администрации города Омска в информационно-телекоммуникационной сети «Интернет».

Мэр города Омска

С.Н. Шелест

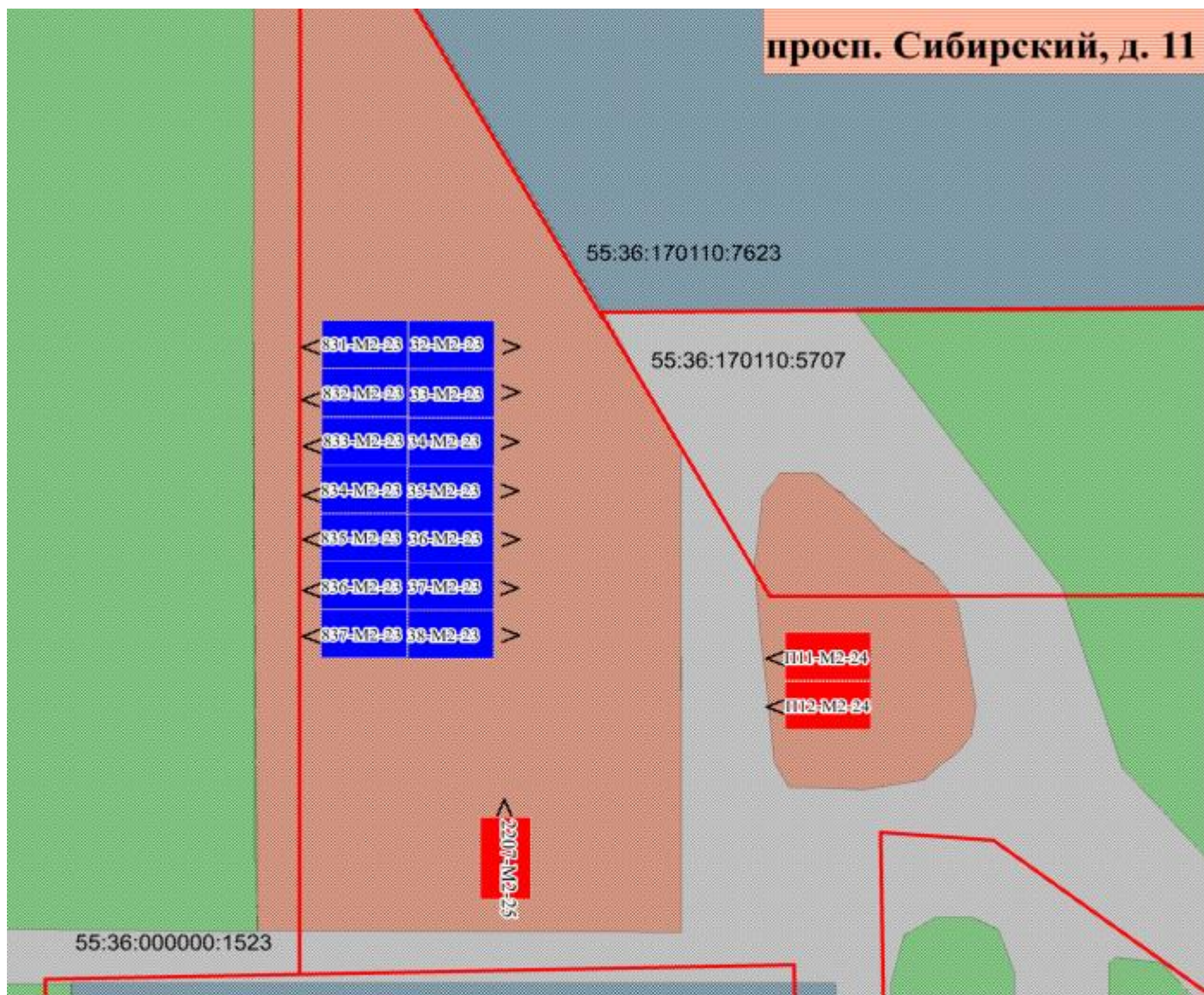
Приложение № 1
к постановлению Администрации города Омска
от _____ № _____

«	890	Проспект Сибирский, дом 11 (раздел 2 графической части схемы: номер 2207-М2-25)	гараж	21	21	государственная собственность не разграничена	перспективное
	891	Улица 3-я Ленинградская, дом 43/1 (раздел 31 графической части схемы: номер П94-М1-25)	гараж	18	18	государственная собственность не разграничена	перспективное
	892	Улица 3-я Ленинградская, дом 43/1 (раздел 31 графической части схемы: номер П95-М1-25)	гараж	18	18	государственная собственность не разграничена	перспективное
	893	Улица Труда, дом 72А, (раздел 36 графической части схемы: номер 2373-А-25)	гараж	24	24	государственная собственность не разграничена	существующий
	894	Улица Труда, дом 72А, (раздел 36 графической части схемы: номер 2374-А-25)	гараж	21	21	государственная собственность не разграничена	существующий
	895	Улица Труда, дом 72А, (раздел 36 графической части схемы: номер 2375-А-25)	гараж	21	21	государственная собственность не разграничена	перспективное
	896	Улица Д. Бедного, дом 69, (раздел 42 графической части схемы: номер 2319-С-25)	гараж	18	18	государственная собственность не разграничена	существующий
	897	Улица Д. Бедного, дом 69, (раздел 42 графической части схемы: номер 2320-С-25)	гараж	18	18	государственная собственность не разграничена	существующий
	898	Улица Д. Бедного, дом 69, (раздел 42 графической части схемы: номер 2321-С-25)	гараж	21	21	государственная собственность не разграничена	существующий
	899	Улица Д. Бедного, дом 69, (раздел 42 графической части схемы: номер 2322-С-25)	гараж	21	21	государственная собственность не разграничена	существующий
	900	Улица Д. Бедного, дом 69, (раздел 42 графической части схемы: номер 2323-С-25)	гараж	18	18	государственная собственность не разграничена	существующий
	901	Улица Д. Бедного, дом 69, (раздел 42 графической части схемы: номер 2324-С-25)	гараж	21	21	государственная собственность не разграничена	существующий
	902	Улица Д. Бедного, дом 69, (раздел 42 графической части схемы: номер 2325-С-25)	гараж	21	21	государственная собственность не разграничена	существующий
	903	Улица Жуковского, дом 33/1 (раздел 45 графической части схемы: номер 2333-Р-25)	гараж	21	21	государственная собственность не разграничена	существующий
	904	Улица Жуковского, дом 33/1 (раздел 45 графической части схемы: номер 2334-Р-25)	гараж	18	18	государственная собственность не разграничена	существующий
	905	Улица Жуковского, дом 33/1 (раздел 45 графической части схемы: номер 2335-Р-25)	гараж	21	21	государственная собственность не разграничена	существующий
	906	Улица Жуковского, дом 33/1 (раздел 45 графической части схемы: номер 2336-Р-25)	гараж	21	21	государственная собственность не разграничена	существующий

987	Улица Молодова, дом 18 (раздел 47 графической части схемы: номер 2456-M2-25)	гараж	18	18	государственная собственность не разграничена	существующий
988	Улица Молодова, дом 18 (раздел 47 графической части схемы: номер 2465-M2-25)	гараж	21	21	государственная собственность не разграничена	существующий
989	Улица Молодова, дом 18 (раздел 47 графической части схемы: номер 2466-M2-25)	гараж	18	18	государственная собственность не разграничена	существующий
990	Улица Молодова, дом 18 (раздел 47 графической части схемы: номер 2467-M2-25)	гараж	18	18	государственная собственность не разграничена	существующий
991	Улица Молодова, дом 18 (раздел 47 графической части схемы: номер 2468-M2-25)	гараж	18	18	государственная собственность не разграничена	существующий
992	Улица Молодова, дом 18 (раздел 47 графической части схемы: номер 2469-M2-25)	гараж	18	18	государственная собственность не разграничена	существующий
993	Улица Молодова, дом 18 (раздел 47 графической части схемы: номер 2470-M2-25)	гараж	18	18	государственная собственность не разграничена	существующий
994	Улица Молодова, дом 18 (раздел 47 графической части схемы: номер 2471-M2-25)	гараж	18	18	государственная собственность не разграничена	существующий








»

«РАЗДЕЛ № 2
(адресный ориентир: проспект Сибирский, дом 11)




Масштаб 1:500


УСЛОВНОЕ ОБОЗНАЧЕНИЕ

-  - озеленение
-  - нежилое строение
-  - грунт
-  - проезд
-  - парковка
-  - перспективные гаражи
-  - существующие гаражи

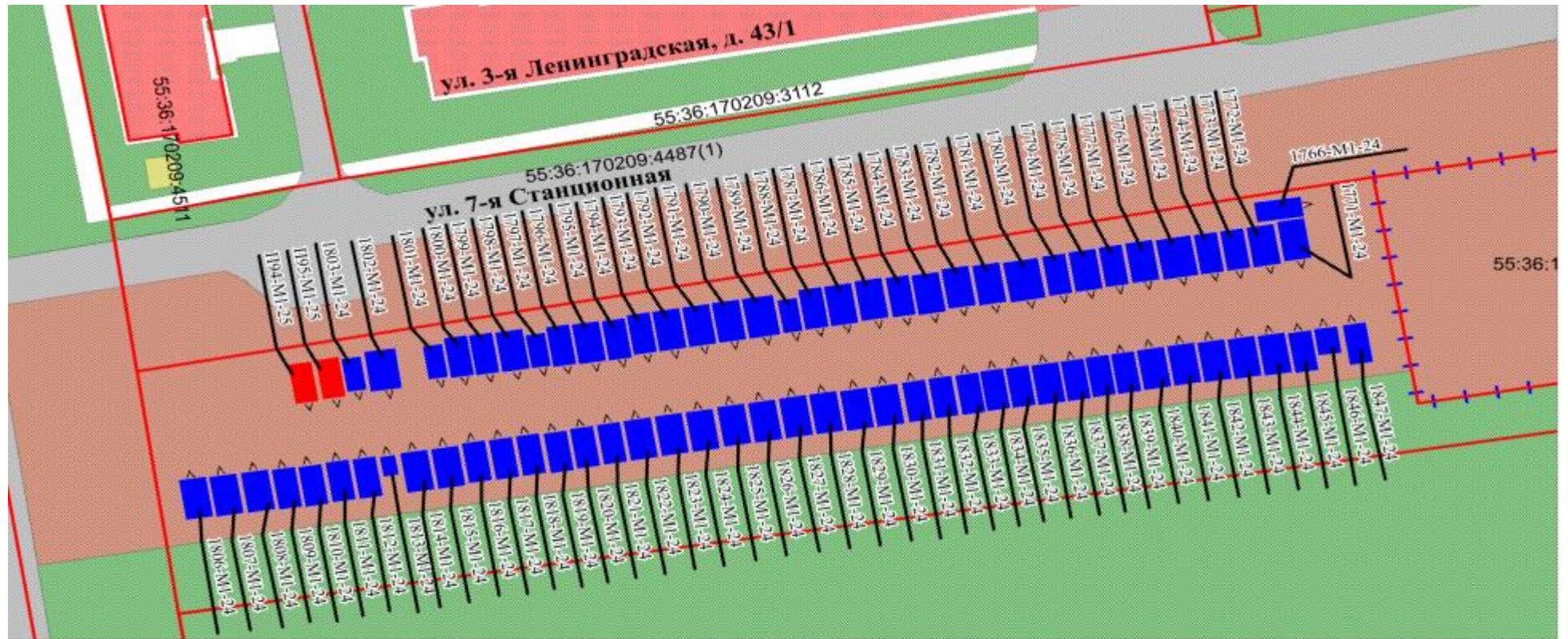
55:36:170110:5707 - кад. номер земельного участка

32-M2-23- номер в схеме

 - границы земельных участков

 - выезд из гаража

«РАЗДЕЛ № 31
(адресный ориентир: улица 3-я Ленинградская, дом 43/1)



Масштаб 1:800
УСЛОВНОЕ ОБОЗНАЧЕНИЕ

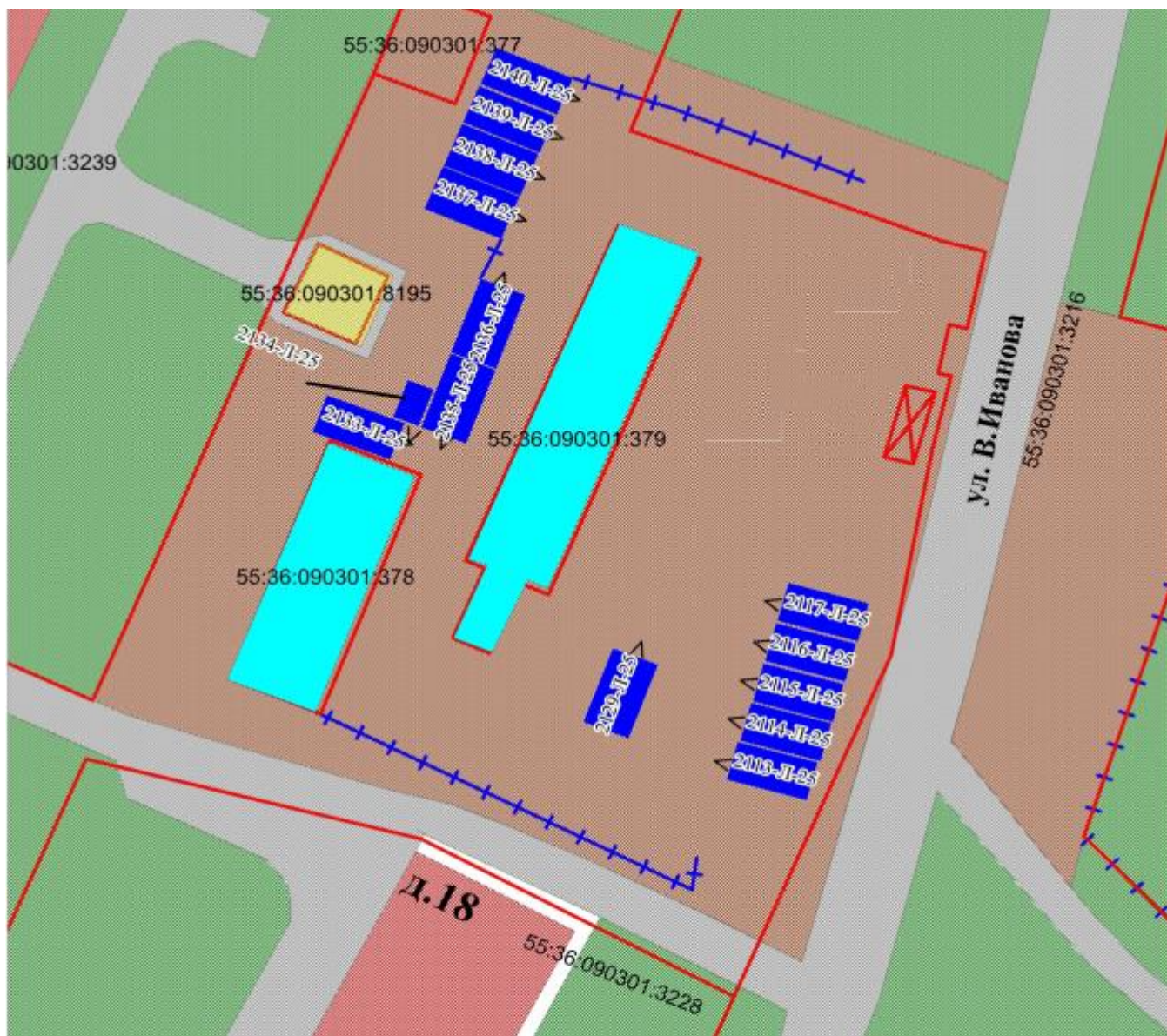
- здание
- проезд
- озеленение
- грунт

- существующие гаражи
- перспективное место
- тротуар
- 1766-M1-24 - номера в схеме

55.36.170209.4487 - кадастровый номер земельного участка






- границы земельных участков
- > - выезд из гаража

«РАЗДЕЛ № 41
(адресный ориентир: улица В. Иванова, дом 18)



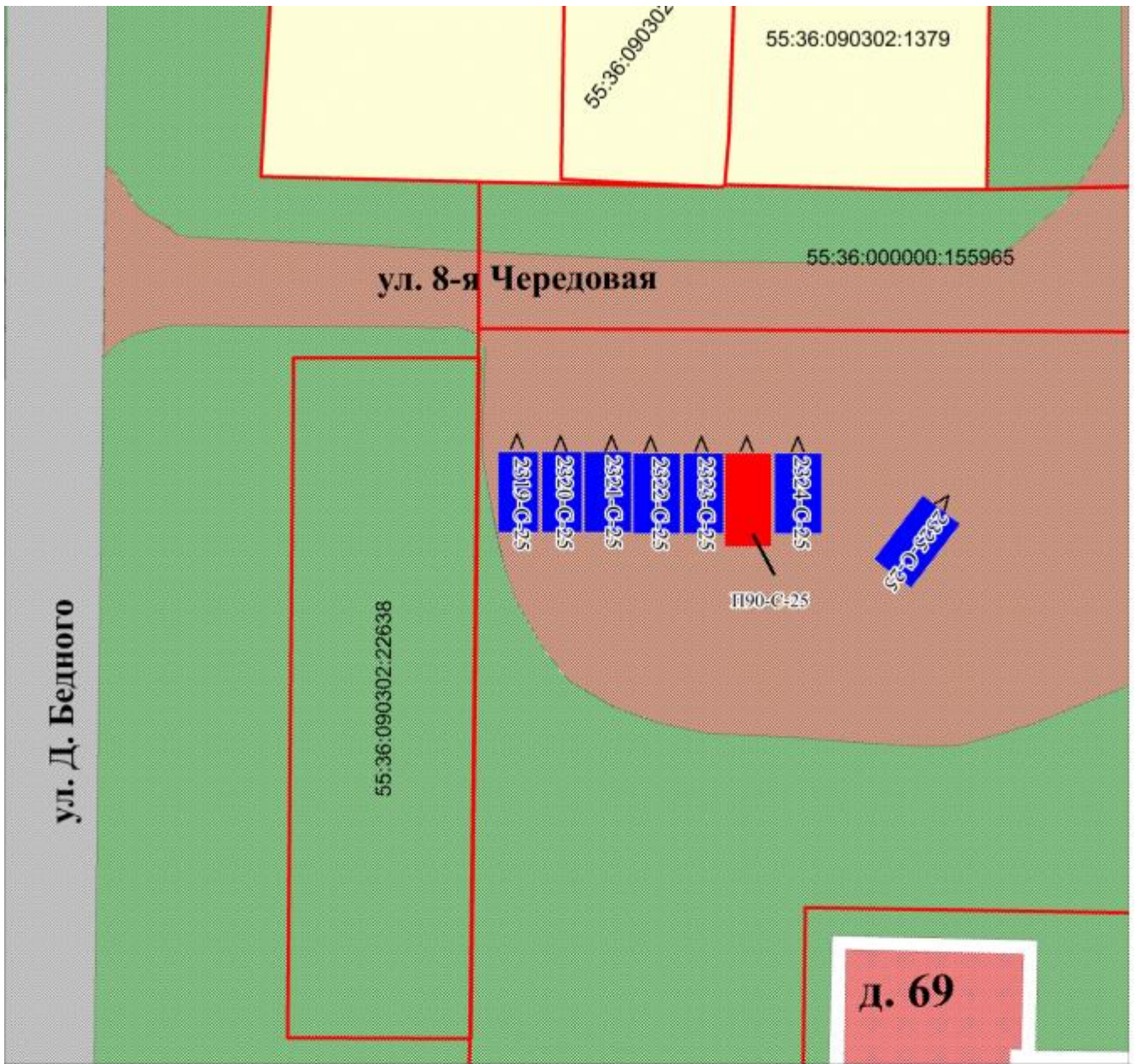
Масштаб 1:500

УСЛОВНОЕ ОБОЗНАЧЕНИЕ

- | | |
|---|--|
|  - озеленение |  - газгольдер |
|  - здание |  - площадка ТКО |
|  - грунт | 55:36:090301:379 - кад. номер земельного участка |
|  - проезд |  - границы земельных участков |
|  - тротуар | 2111-Л-25 - номер в схеме |
|  - существующие гаражи |  > - выезд из гаража |
|  - капитальные гаражи | |

РАЗДЕЛ № 42

(адресный ориентир: улица Д. Бедного, дом 69)




Масштаб 1:500


УСЛОВНОЕ ОБОЗНАЧЕНИЕ

-  - озеленение
-  - здание
-  - грунт
-  - проезд
-  - сектор ИЖС
-  - тротуар
-  - существующие гаражи
-  - перспективные гаражи

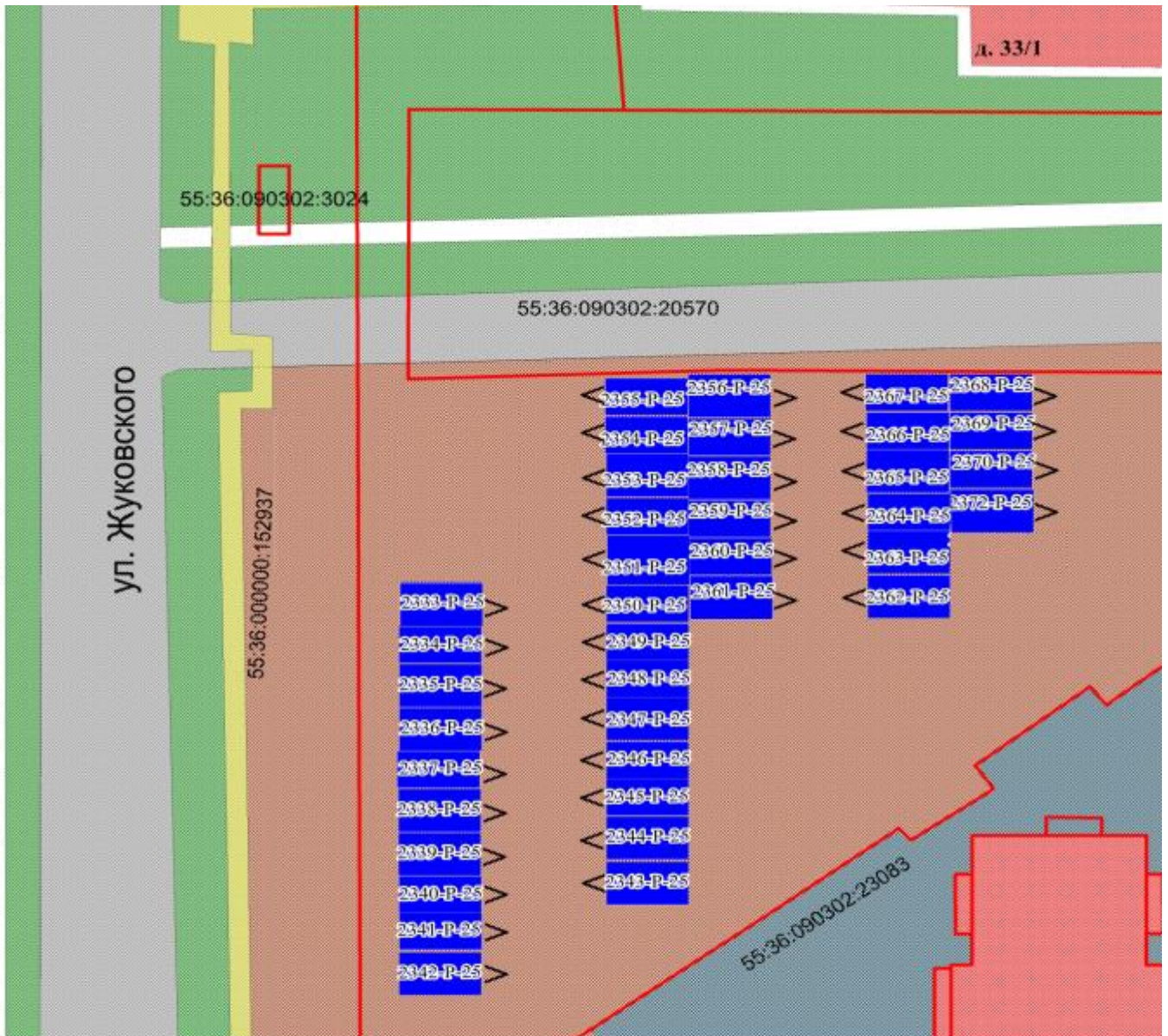
55:36:090302:22638 - кад. номер земельного участка

 - границы земельных участков

2325-C-25 - номер в схеме











 - выезд из гаража

«РАЗДЕЛ № 45
(адресный ориентир: улица Жуковского, дом 33/1)

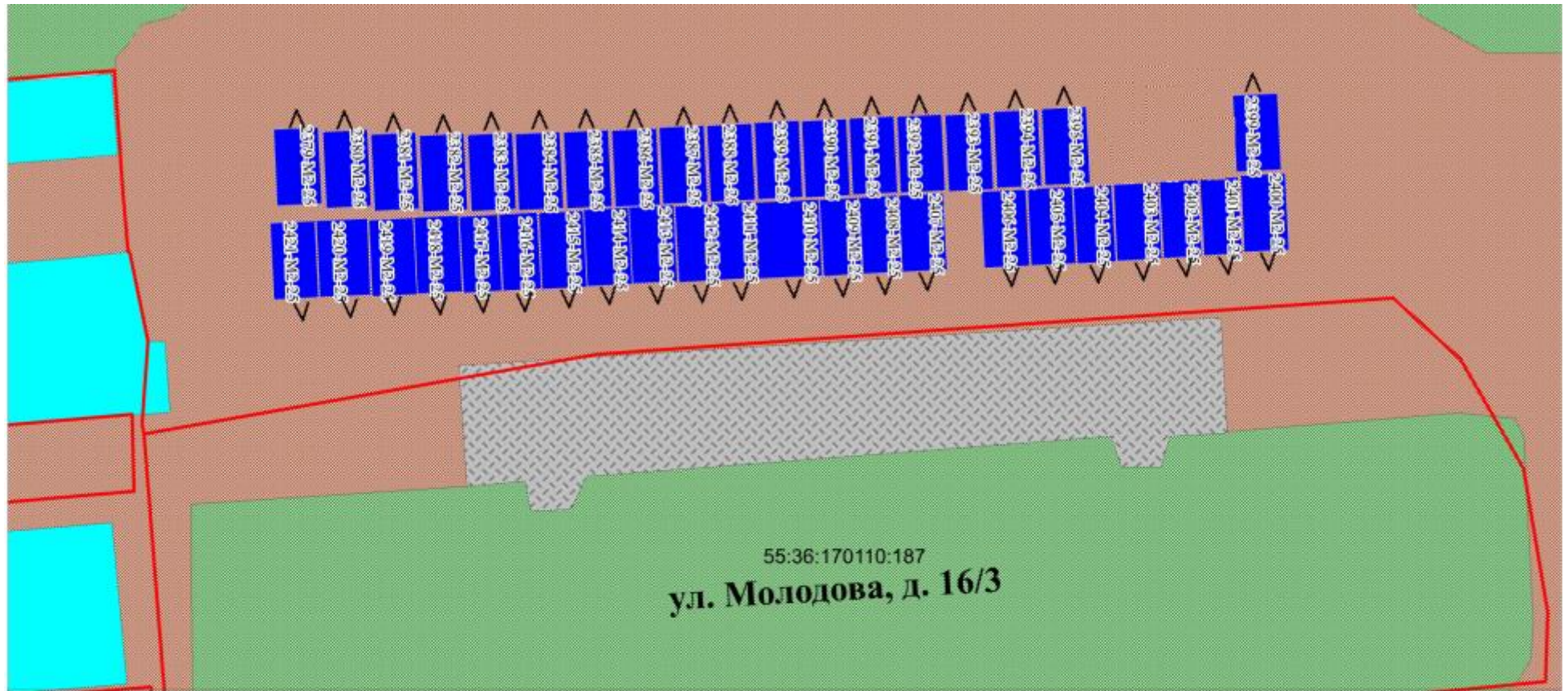


Масштаб 1:500

УСЛОВНОЕ ОБОЗНАЧЕНИЕ

- | | | | |
|---|--------------|---|-------------------------------|
|  | - озеленение |  | - существующие гаражи |
|  | - здание |  | - теплотрасса |
|  | - грунт | 55:36:090302:20570 - | кад. номер земельного участка |
|  | - проезд |  | - границы земельных участков |
|  | - парковка | 2327-P-25 - | номер в схеме |
|  | - тротуар |  | - выезд из гаража |

РАЗДЕЛ № 46
(адресный ориентир: улица Молодова, дом 16/3)



Масштаб 1:500

УСЛОВНОЕ ОБОЗНАЧЕНИЕ

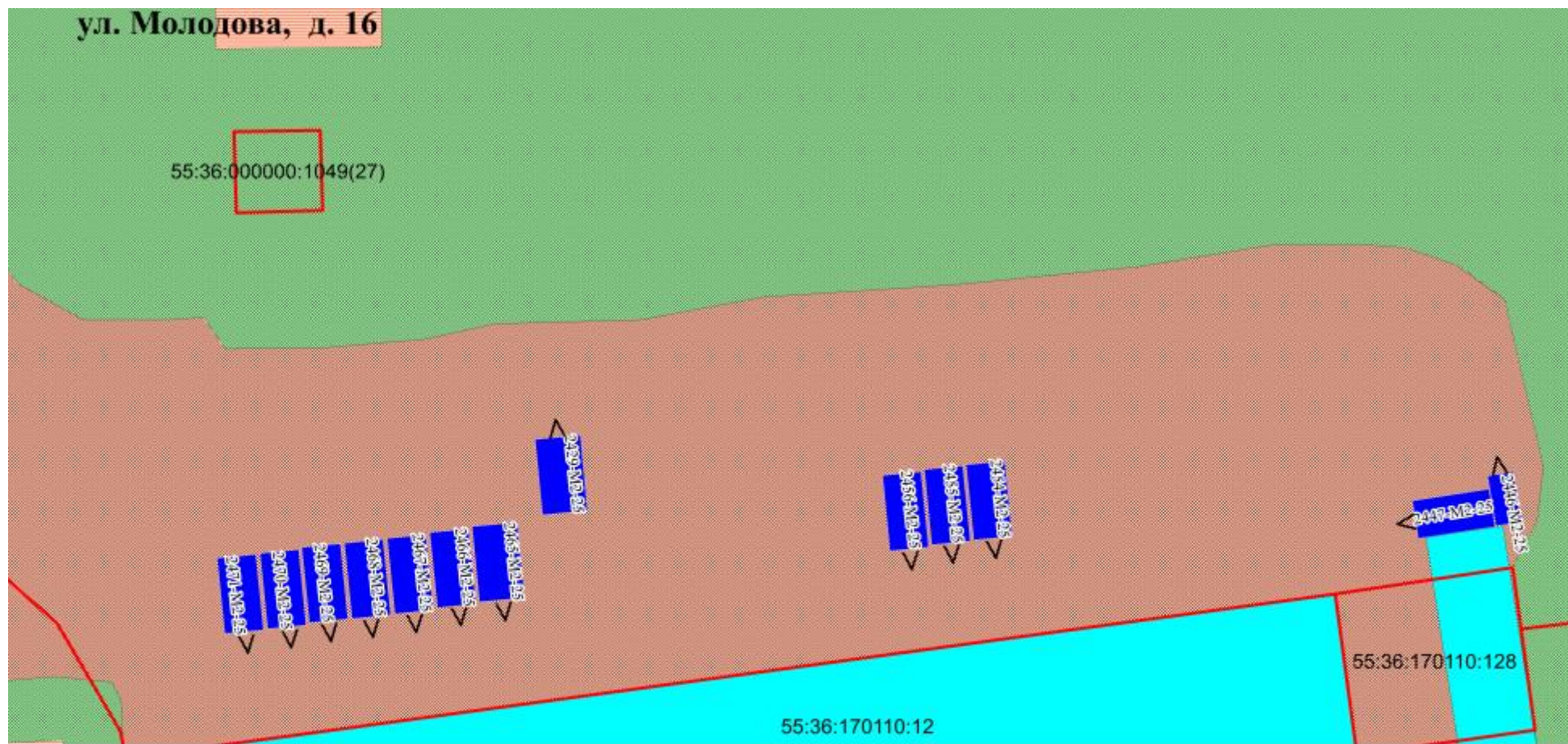
- существующие гаражи
- усовершенствованное покрытие
- грунт
- капитальные гаражи
- озеленение

2379-M2-25 - номера в схеме

55:36:170110:187 - кадастровый номер земельного участка





- границы земельных участков



РАЗДЕЛ № 47
(адресный ориентир: улица Молодова, дом 16)



Масштаб 1:500

УСЛОВНОЕ ОБОЗНАЧЕНИЕ

-  - существующие гаражи
-  - грунт
-  - капитальные гаражи
-  - озеленение

- 2371-M2-25 - номера в схеме
- 55:36:170209:4487 - кадастровый номер земельного участка
-  - границы земельных участков
-  - выезд из гаража