

О внесении изменений в постановление Администрации города Омска  
от 18 декабря 2023 года № 1081-п

Руководствуясь Федеральными законами «Об общих принципах организации местного самоуправления в Российской Федерации», «Об общих принципах организации местного самоуправления в единой системе публичной власти», Уставом города Омска, постановляю:

1. Внести в постановление Администрации города Омска от 18 декабря 2023 года № 1081-п «Об утверждении схемы размещения гаражей, являющихся некапитальными сооружениями, и мест стоянки технических или других средств передвижения инвалидов вблизи их места жительства на территории Октябрьского административного округа города Омска» следующие изменения:

1) приложение № 1 «Схема размещения гаражей, являющихся некапитальными сооружениями, и мест стоянки технических или других средств передвижения инвалидов вблизи их места жительства на территории Октябрьского административного округа города Омска» дополнить строками 296 – 335 согласно приложению № 1 к настоящему постановлению;

2) в приложении № 2 «Графическая часть схемы размещения гаражей, являющихся некапитальными сооружениями, и мест стоянки технических или других средств передвижения инвалидов вблизи их места жительства на территории Октябрьского административного округа города Омска»:

- разделы 3, 13 изложить в новой редакции согласно приложению № 2 к настоящему постановлению;

- дополнить разделами 19 – 21 согласно приложению № 3 к настоящему постановлению.

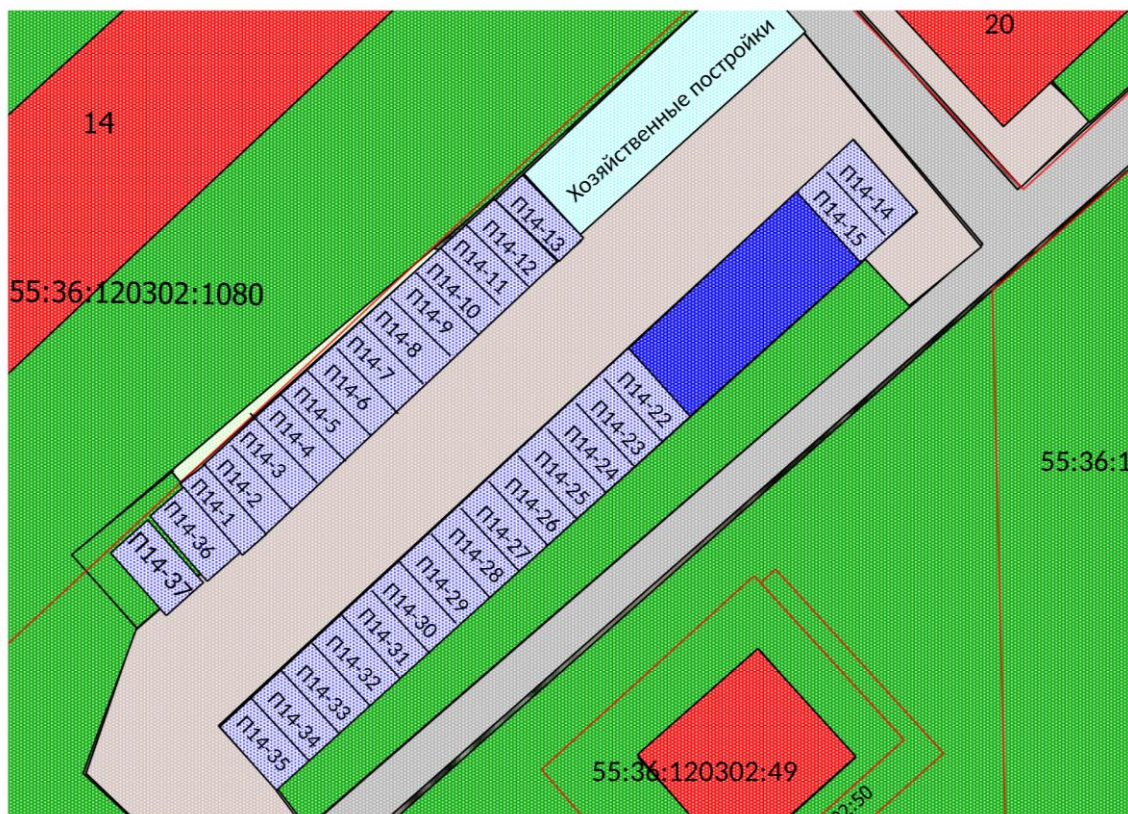
2. Департаменту информационной политики Администрации города Омска официально опубликовать настоящее постановление и разместить его на официальном сайте Администрации города Омска в информационно-телекоммуникационной сети «Интернет».

Приложение № 1  
к постановлению Администрации города Омска  
от \_\_\_\_\_ № \_\_\_\_\_

«	296	Улица Пархоменко, дом 14 (раздел 3 графической части схемы: номер П14-37)	гараж	18	18	государственная собственность не разграничена	перспективное
	297	Улица 75-й Гвардейской бригады, дом 10 Б (раздел 13 графической части схемы: номер 7510Б-57)	гараж	21	21	государственная собственность не разграничена	существующий
	298	Улица 75-й Гвардейской бригады, дом 10 Б (раздел 13 графической части схемы: номер 7510Б-58)	гараж	18	18	государственная собственность не разграничена	существующий
	299	Улица 75-й Гвардейской бригады, дом 10 Б (раздел 13 графической части схемы: номер 7510Б-59)	гараж	4	4	государственная собственность не разграничена	существующий
	300	Улица 75-й Гвардейской бригады, дом 10 Б (раздел 13 графической части схемы: номер 7510Б-60)	гараж	20	20	государственная собственность не разграничена	перспективное
	301	Улица Бульварная, дом 14 (раздел 19 графической части схемы: номер БУ14-1)	гараж	21	21	государственная собственность не разграничена	перспективное
	302	Проспект Космический, дом 59 (раздел 20 графической части схемы: номер К59-1)	гараж	15	15	государственная собственность не разграничена	перспективное
	303	Улица Богдана Хмельницкого, дом 190 (раздел 21 графической части схемы: номер БХ190-1)	гараж	24,5	24,5	государственная собственность не разграничена	существующий
	304	Улица Богдана Хмельницкого, дом 190 (раздел 21 графической части схемы: номер БХ190-2)	гараж	24,5	24,5	государственная собственность не разграничена	существующий
	305	Улица Богдана Хмельницкого, дом 190 (раздел 21 графической части схемы: номер БХ190-3)	гараж	24,5	24,5	государственная собственность не разграничена	существующий
	306	Улица Богдана Хмельницкого, дом 190 (раздел 21 графической части схемы: номер БХ190-4)	гараж	24,5	24,5	государственная собственность не разграничена	существующий
	307	Улица Богдана Хмельницкого, дом 190 (раздел 21 графической части схемы: номер БХ190-5)	гараж	24,5	24,5	государственная собственность не разграничена	существующий
	308	Улица Богдана Хмельницкого, дом 190 (раздел 21 графической части схемы: номер БХ190-6)	гараж	24,5	24,5	государственная собственность не разграничена	существующий










«РАЗДЕЛ 3  
(адресный ориентир: улица Пархоменко, дом 14)



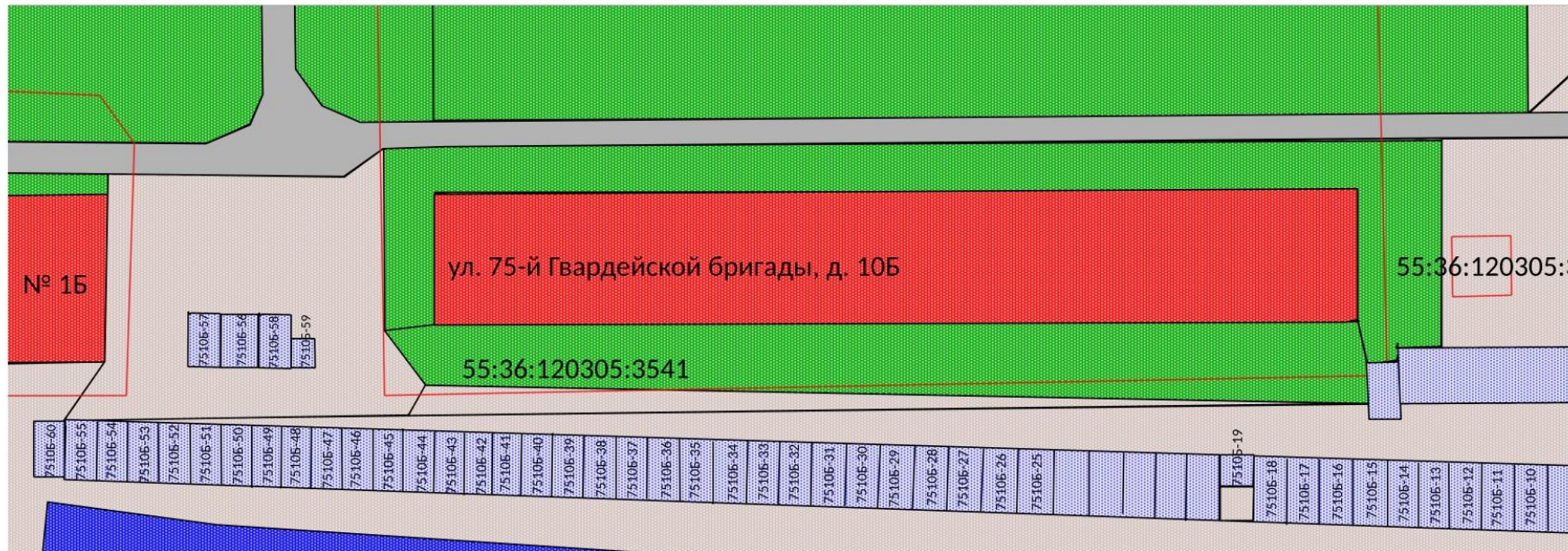
1:500

Условные обозначения:

-  Границы земельных участков
-  Дороги
-  Планируемое место размещения гаража
-  Ранее размещенные гаражи
-  Грунт
-  Здания
-  Зеленые насаждения








## РАЗДЕЛ 13

(адресный ориентир: улица 75-й Гвардейской бригады, дом 10 Б)



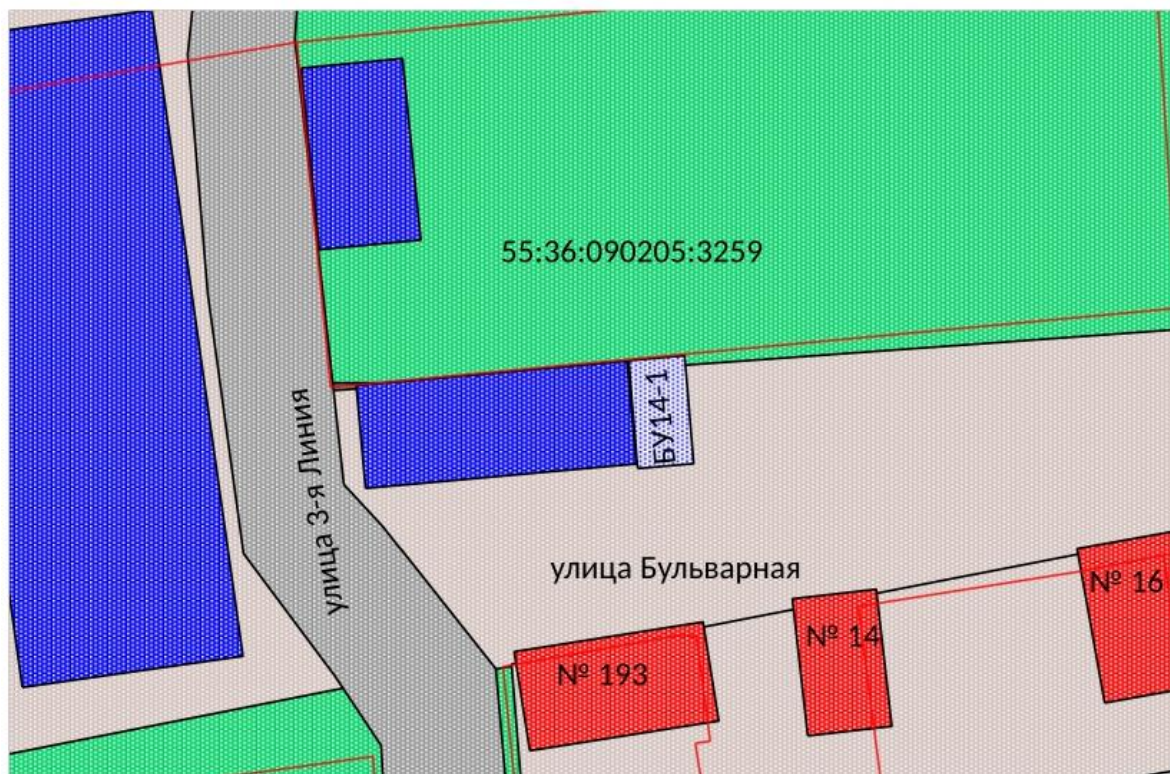
1:600

### Условные обозначения

- |                                                                                                                                               |                                                                                                          |
|-----------------------------------------------------------------------------------------------------------------------------------------------|----------------------------------------------------------------------------------------------------------|
|  Границы земельных участков                                |  Грунт              |
|  Дороги                                                    |  Здания             |
|  Планируемое место размещения гаража                       |  Зеленые насаждения |
|  Существующие гаражи, являющиеся не капитальными объектами |                                                                                                          |








»

«РАЗДЕЛ 19  
(адресный ориентир: улица Бульварная, дом 14)

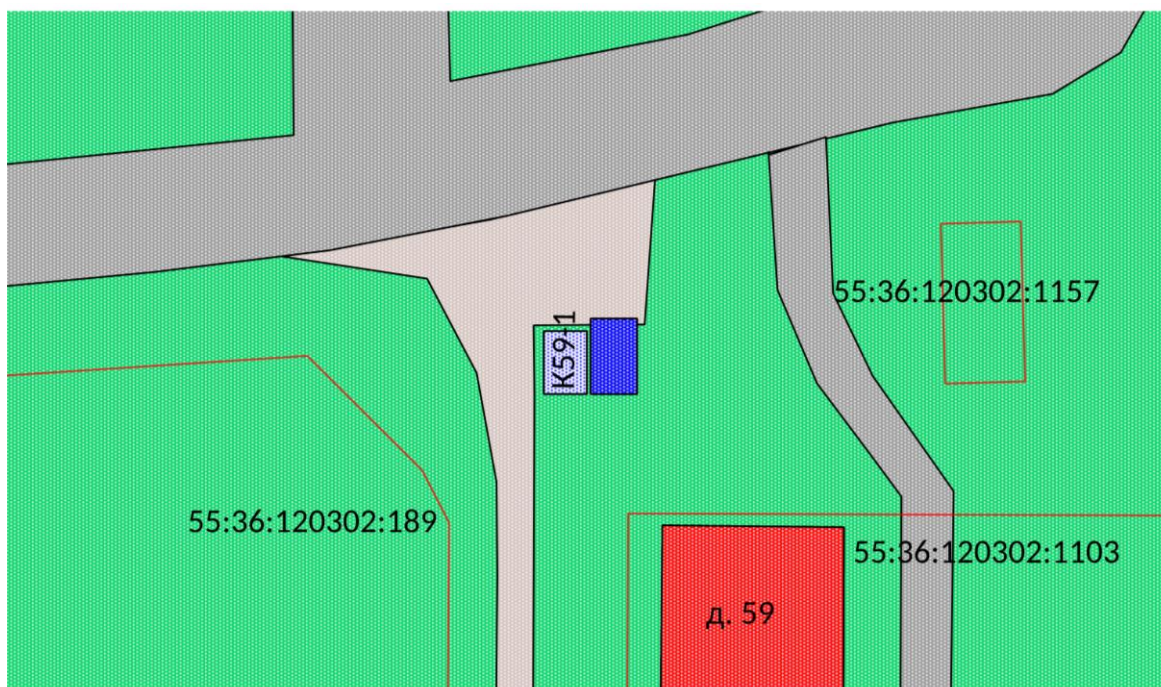


1:500

Условные обозначения:








-  Границы земельных участков
-  Дороги
-  Планируемое место размещения гаража
-  Ранее размещенные гаражи
-  Грунт
-  Здания
-  Зеленые насаждения

РАЗДЕЛ 20  
(адресный ориентир: проспект Космический, дом 59)



1:500

Условные обозначения:

-  Границы земельных участков
-  Дороги
-  Планируемое место размещения гаража
-  Ранее размещенные гаражи
-  Грунт
-  Здания
-  Зеленые насаждения

РАЗДЕЛ 21  
(адресный ориентир: улица Богдана Хмельницкого, дом 190)



1:500

Условные обозначения:

- Границы земельных участков
- Дороги
- Планируемое место размещения гаража
- Существующие гаражи, являющиеся не капитальными объектами
- Грунт
- Здания
- Зеленые насаждения

»