1. Проект внесения изменений в проект планировки территории, расположенной в границах: улица Лукашевича – улица Волгоградская – улица Конева – левый берег реки Иртыш в Кировском административном округе города Омска, утвержденный постановлением Администрации города Омска от 10 сентября 2010 года № 805-п, в границах элемента планировочной структуры № 13 планировочного района IV (далее – проект планировки территории).

2. Проект межевания территории в границах элемента планировочной структуры № 13, планировочного района IV проекта планировки территории.

3. Проект внесения изменений в проект межевания территории для размещения линейных объектов по улицам: улица Ватутина, улица Конева, утвержденный постановлением Администрации города Омска от 23 сентября 2016 года №1181-п, в границах элемента планировочной структуры № 6-2.ИТ49.

БЮДЖЕТНОЕ УЧРЕЖДЕНИЕ
ГОРОДА ОМСКА
«ОМСКАРХИТЕКТУРА»
(БУ г. Омска «Омскархитектура»)

ПРОЕКТ ПЛАНИРОВКИ ТЕРРИТОРИИ

Чертеж планировки территории элементов планировочной структуры №№ 13, 13А, 6-2.ИТ53, 6-2.ИТ54 планировочного района IV проекта планировки территории, расположенной в границах: улица Лукашевича – улица Волгоградская – улица Конева – левый берег реки Иртыш в Кировском административном округе города Омска

Схема расположения границ проектирования и элементов планировочной структуры проекта планировки территории, расположенной в границах: улица Лукашевича – улица Волгоградская – улица Конева – левый берег реки Иртыш в Кировском административном округе города Омска

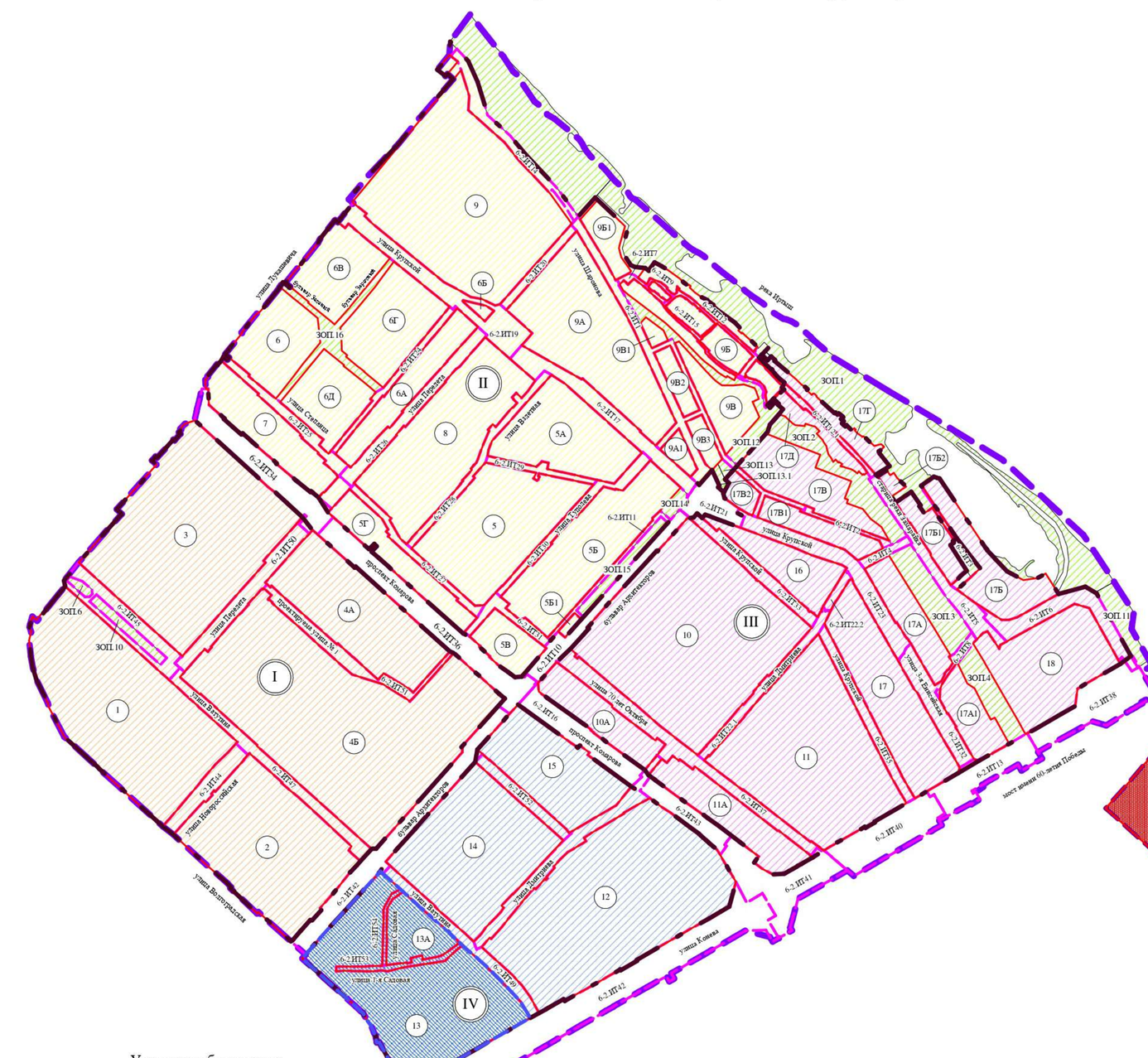

Примечание:
1. Разработчик: бюджетное учреждение города Омска «Омскархитектура».
2. Заказчик: департамент архитектуры и градостроительства Администрации города Омска.
3. Проект планировки территории разработан на топографической съемке масштаба 1:500.

Схема обоснования определения границ зон планируемого размещения объектов капитального строительства

Схема расположения границ проектирования и элементов планировочной структуры проекта планировки территории, расположенной в границах: улица Лукашевича – улица Волгоградская – улица Конева – левый берег реки Иртыш в Кировском административном округе города Омска

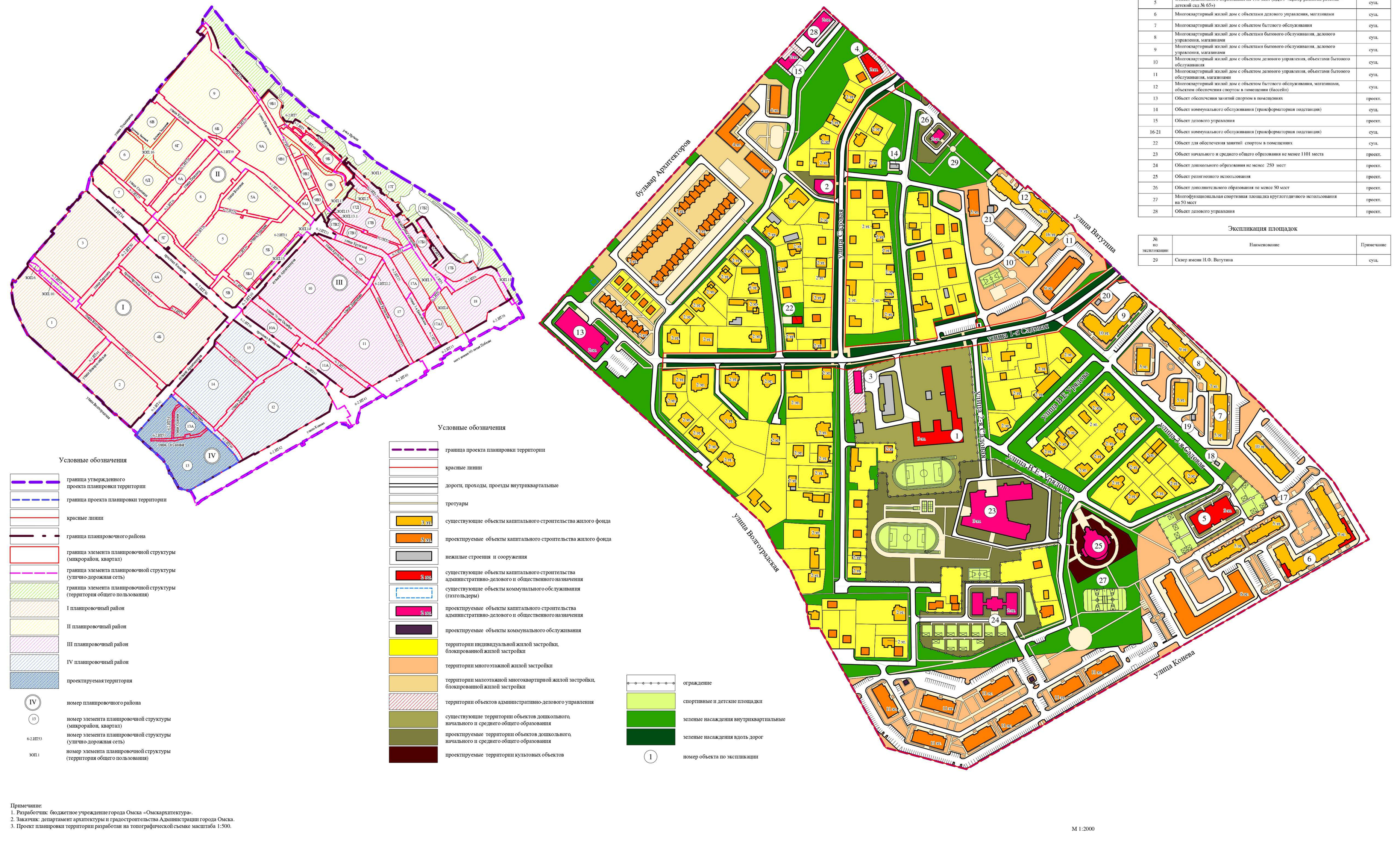

Фрагмент карты функциональных зон муниципального образования городской округ город Омск Омской области

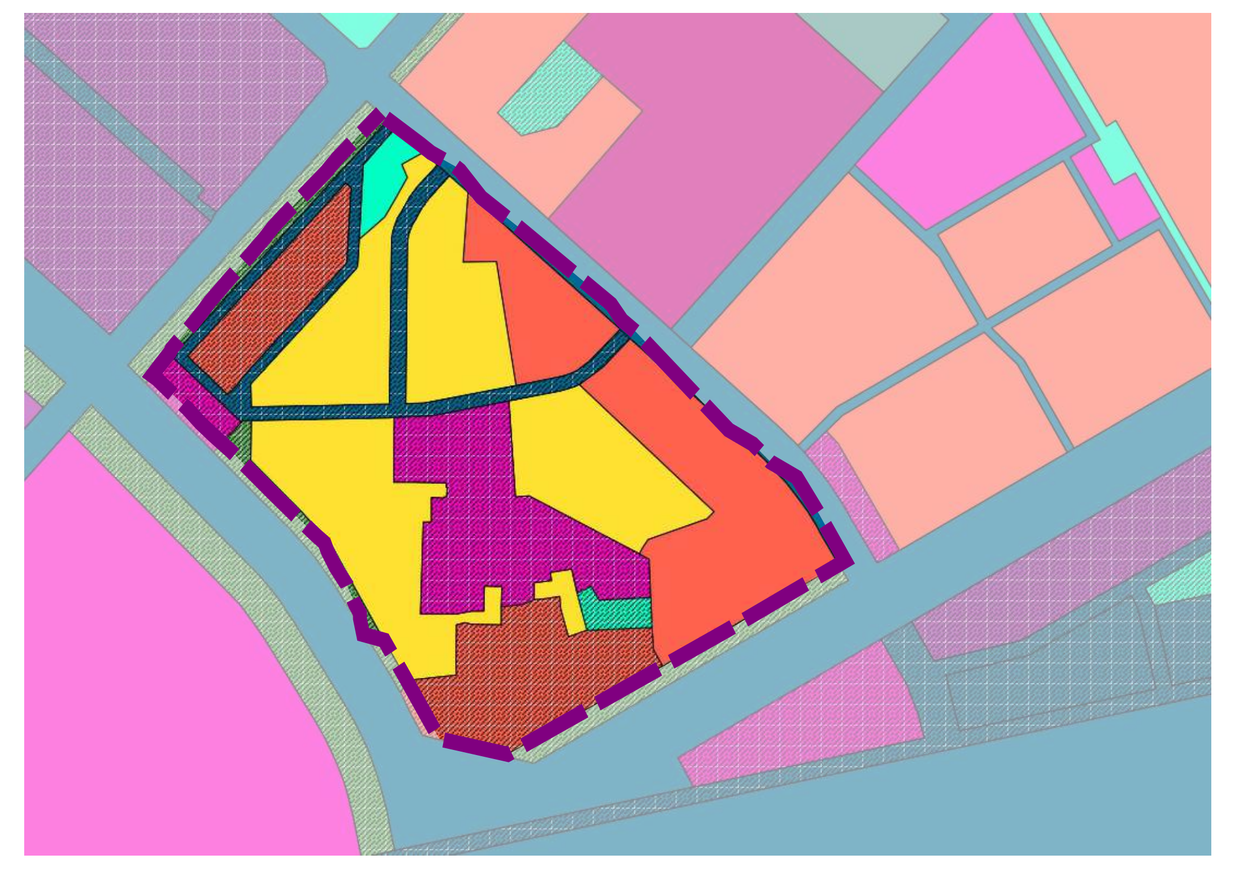

Фрагмент карты градостроительного зонирования территорий муниципального образования городской округ город Омск Омской области

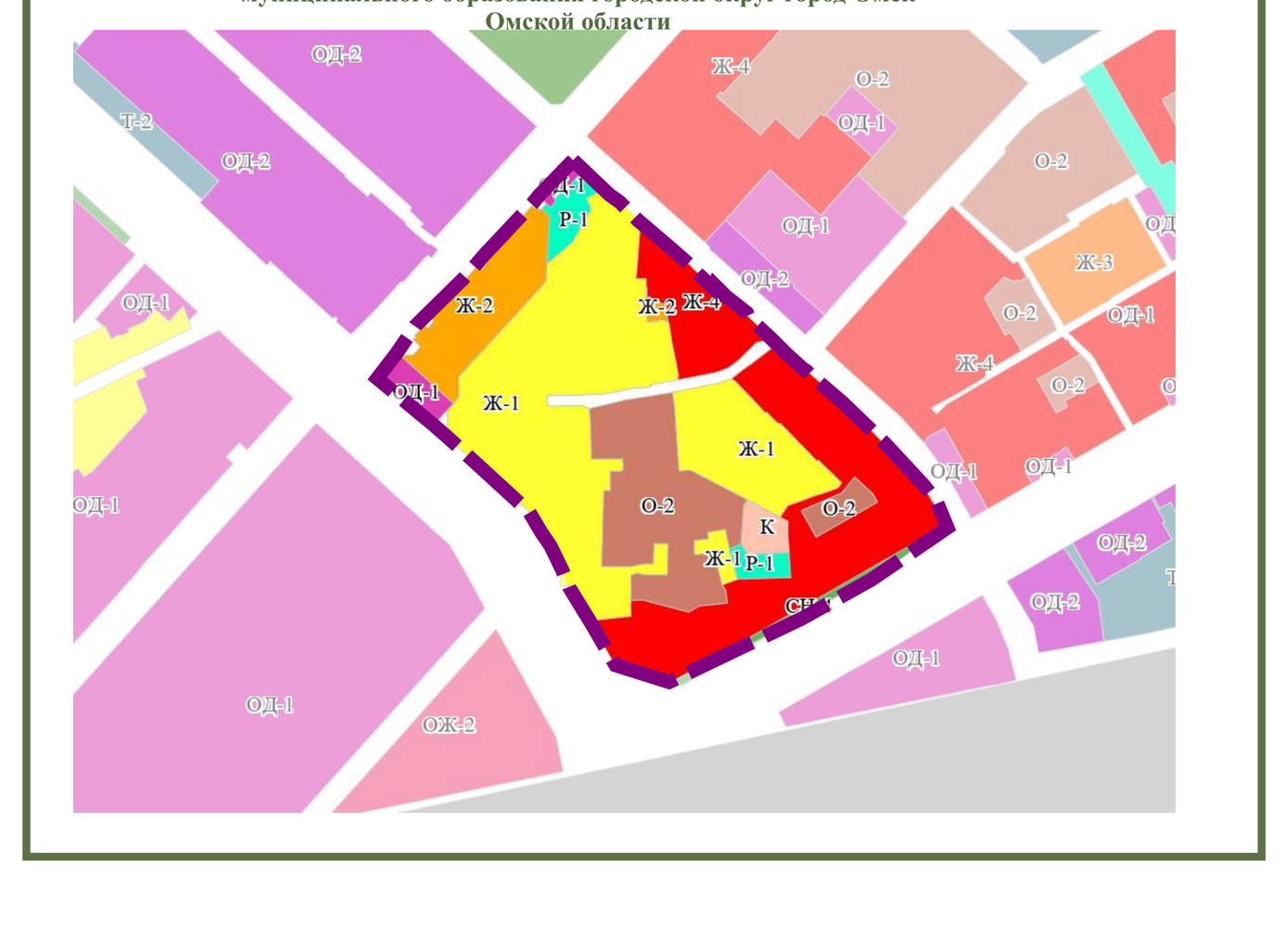

ПРОЕКТ МЕЖЕВАНИЯ ТЕРРИТОРИИ

Чертеж межевания территории элементов планировочной структуры №№ 13, 13А, 6-2.ИТ49, 6-2.ИТ53, 6-2.ИТ54 планировочного района IV проекта планировки территории, расположенной в границах: улица Лукашевича – улица Волгоградская – улица Конева – левый берег реки Иртыш в Кировском административном округе города Омска

Схема расположения границ проектирования и элементов планировочной структуры проекта планировки территории, расположенной в границах: улица Лукашевича – улица Волгоградская – улица Конева – левый берег реки Иртыш в Кировском административном округе города Омска

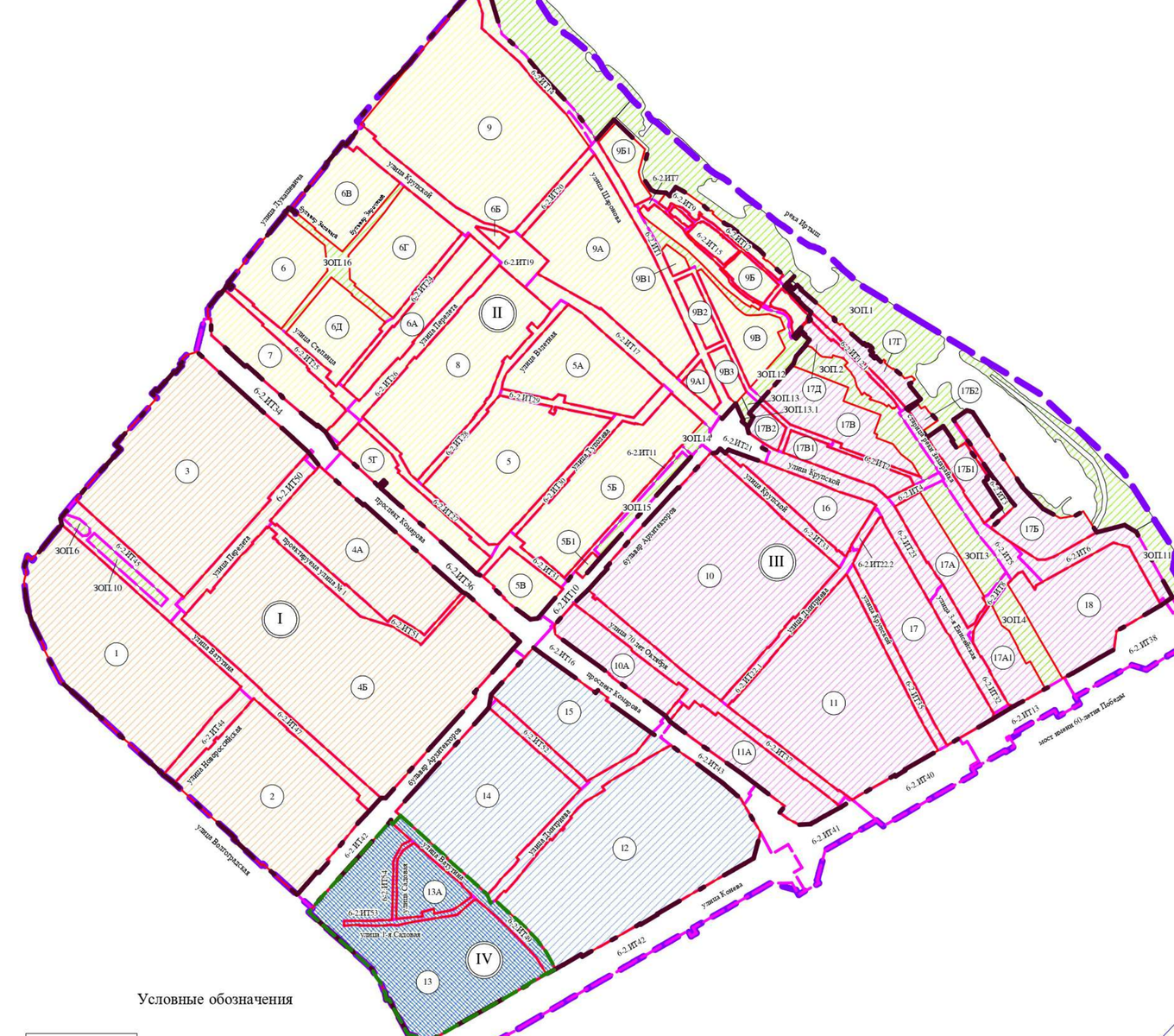
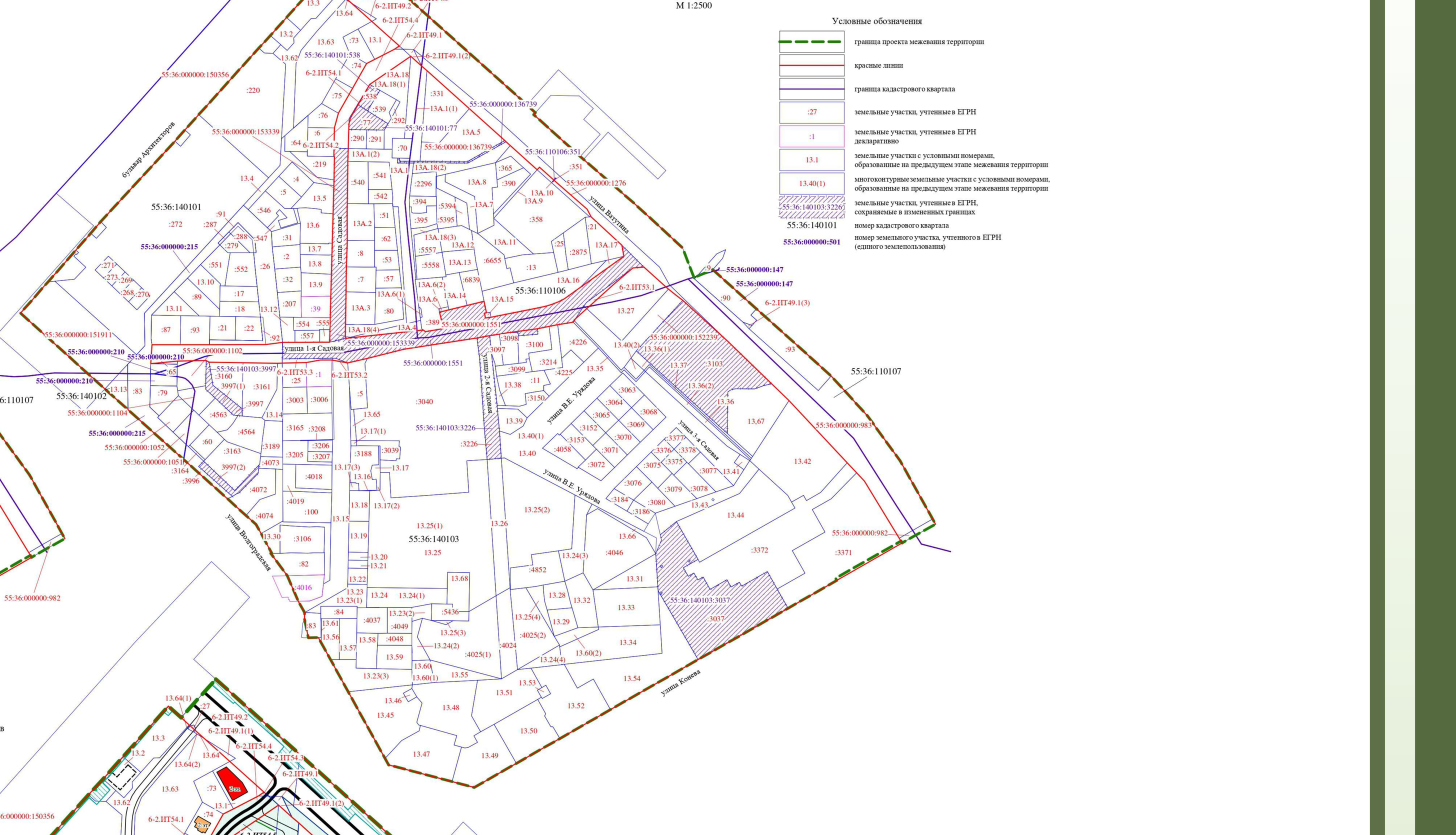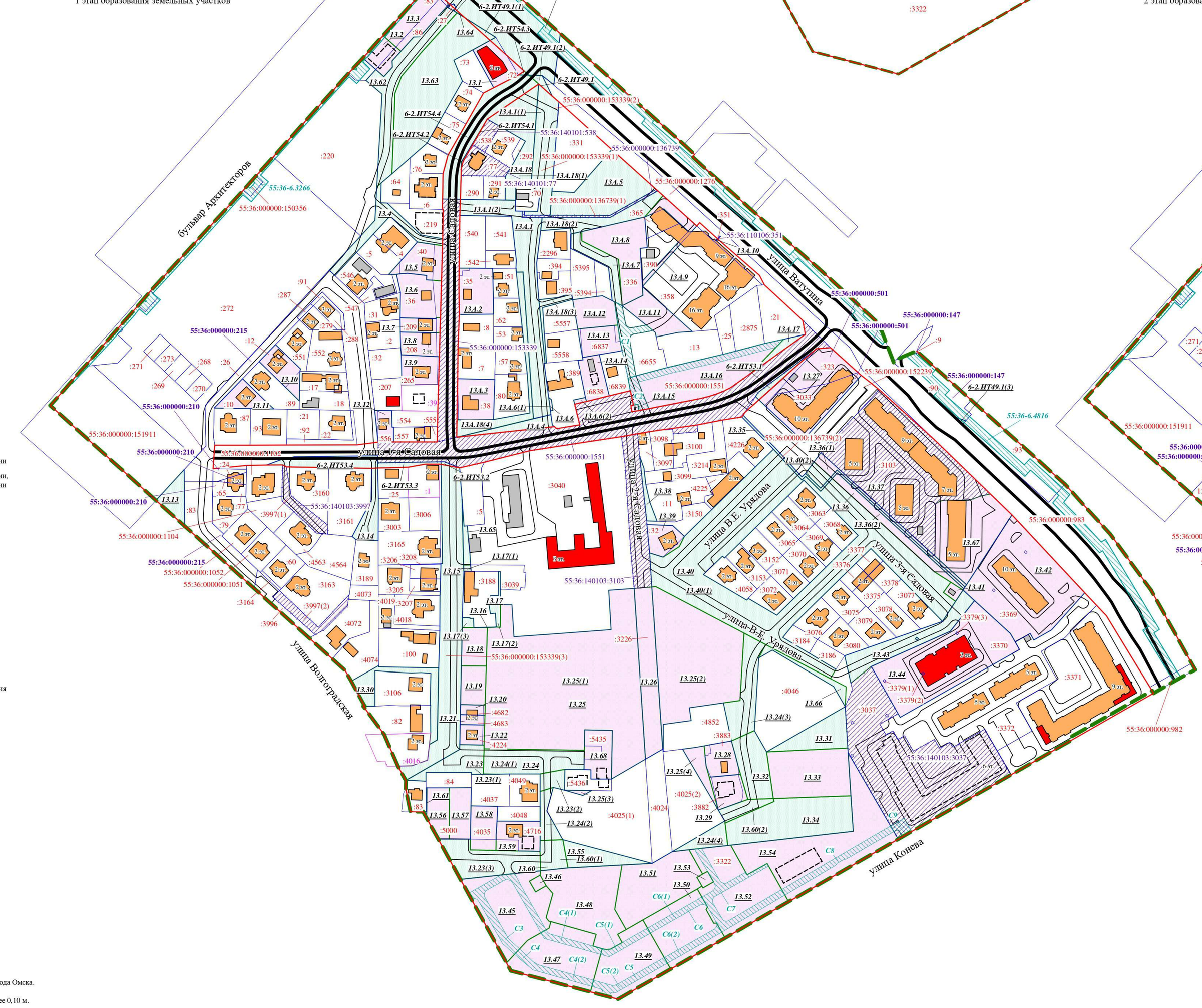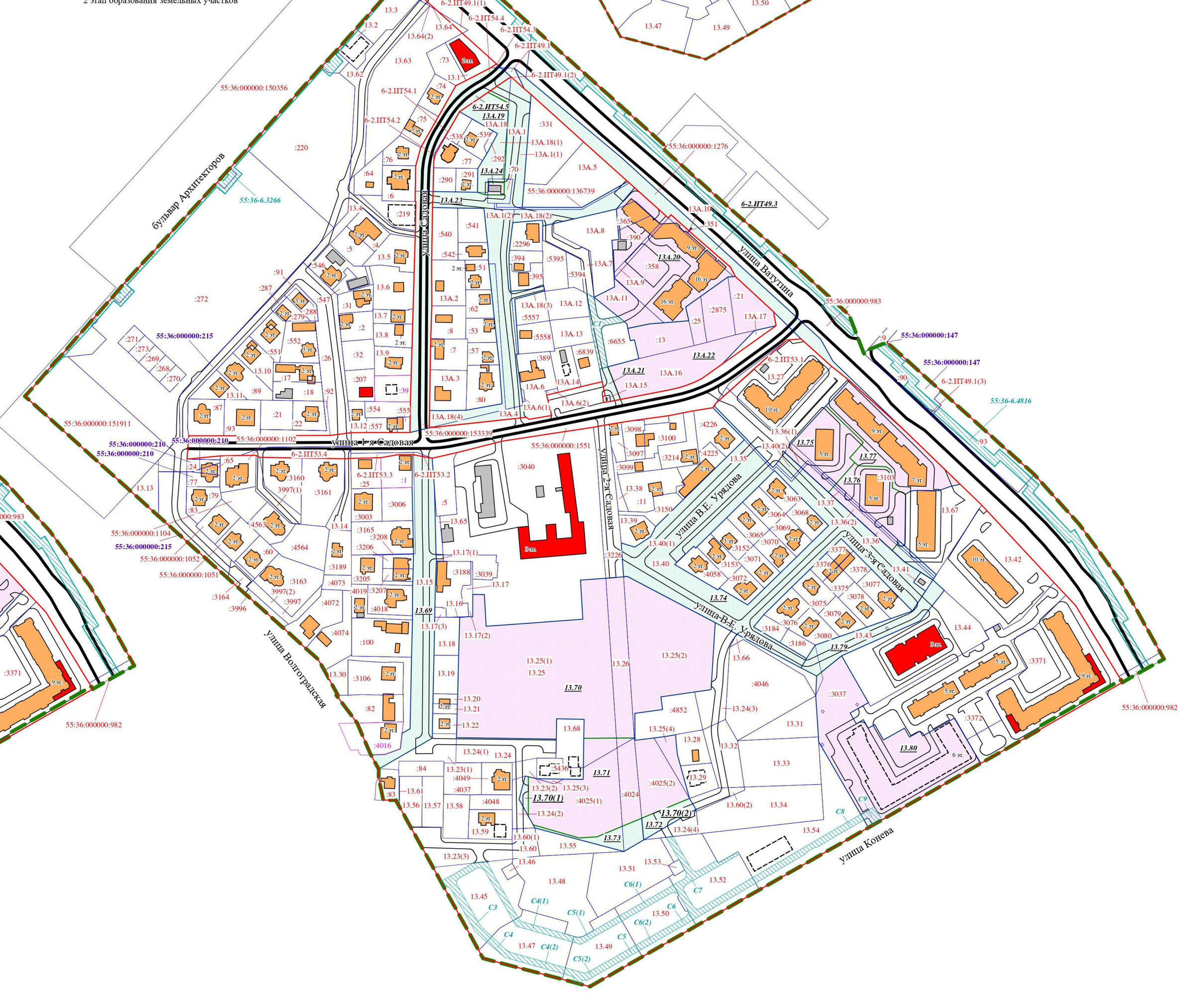
1 этап образования земельных участков
Схема кадастрового плана территории
М 1:2500