Внесение изменений в проект планировки территории городка Нефтяников, расположенной в границах: правый берег реки Иртыш – улица Заозерная – улица Комбинатская – улица Химиков – улица Энтузиастов – переулок 1-й Окружной – переулок 2-й Окружной – улица Доковская – проспект Мира – северо-восточная граница отвода «Сибэктрострой», АТП-10, ГСК «Асфальт» – в Советском административном округе города Омска, утвержденный постановлением Администрации города Омска от 10 марта 2017 года № 210-п «Об утверждении проекта планировки территории городка Нефтяников, расположенной в границах: правый берег реки Иртыш – улица Заозерная – улица Комбинатская – улица Химиков – улица Энтузиастов – переулок 1-й Окружной – переулок 2-й Окружной – улица Доковская – проспект Мира – северо-восточная граница отвода «Сибэктрострой», АТП-10, ГСК «Асфальт» – в Советском административном округе города Омска», в границах элементов планировочной структуры №№ 112, 114, 115, 2-1.ИТ9, 2-1.ИТ149, 2-1.ИТ155 планировочного района III

Проект планировки территории

Чертеж планировки территории элементов планировочной структуры №№ 112, 2-1.ИТ9 планировочного района III проекта планировки территории городка Нефтяников, расположенной в границах: правый берег реки Иртыш – улица Заозерная – улица Комбинатская – улица Химиков – улица Энтузиастов – переулок 1-й Окружной – переулок 2-й Окружной – улица Доковская – проспект Мира – северо-восточная граница отвода «Сибэктрострой», АТП-10, ГСК «Асфальт» – в Советском административном округе города Омска

Приложение № 3
к постановлению Администрации города Омска
от_____ № _____

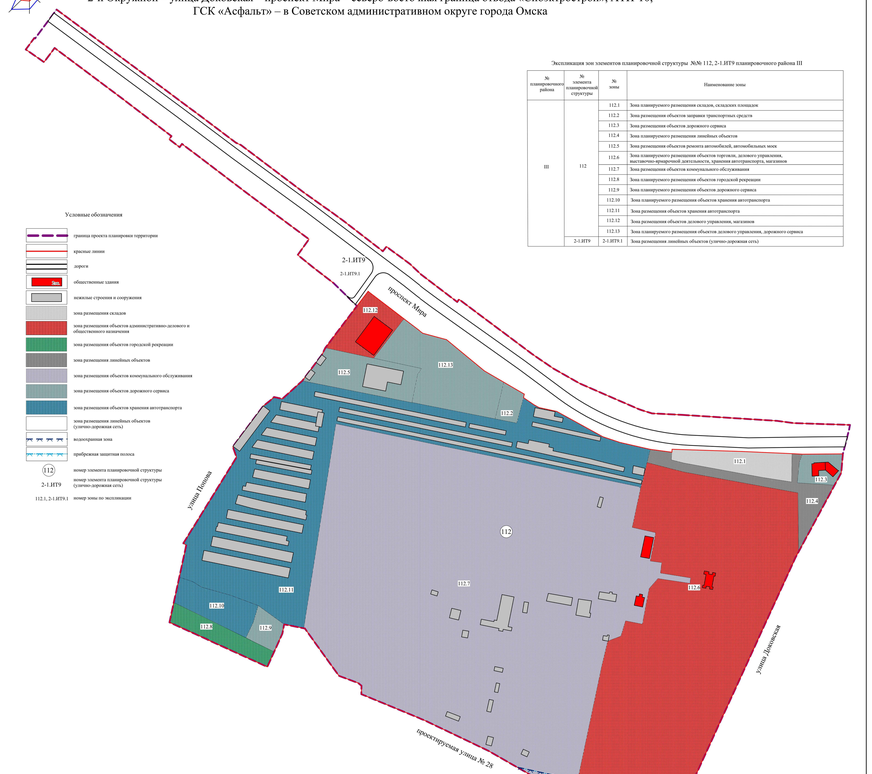

Условные обозначения

- граница проекта планировки территории
- красные линии
- дороги
- общественные здания
- нежилые строения и сооружения
- зона размещения складов
- зона размещения объектов административно-делового и общественного назначения
- зона размещения объектов городской рекреации
- зона размещения линейных объектов
- зона размещения объектов коммунального обслуживания
- зона размещения объектов дорожного сервиса
- зона размещения объектов хранения автотранспорта
- зона размещения линейных объектов (улично-дорожная сеть)
- водоохранная зона
- прибрежная защитная полоса
- (112) номер элемента планировочной структуры
- 2-1.ИТ9 номер элемента планировочной структуры (улично-дорожная сеть)
- 112.2, 2-1.ИТ9.1 номер зоны по экспликации

Экспликация зон элементов планировочной структуры №№ 112, 2-1.ИТ9 планировочного района III

№ планировочного района	№ элемента планировочной структуры	№ зоны	Наименование зоны
III	112	112.1	Зона планируемого размещения складов, складских площадок
		112.2	Зона размещения объектов заправки транспортных средств
		112.3	Зона размещения объектов дорожного сервиса
		112.4	Зона планируемого размещения линейных объектов
		112.5	Зона размещения объектов ремонта автомобилей, автомобильных моек
		112.6	Зона планируемого размещения объектов торговли, делового управления, выставочно-ярмарочной деятельности, хранения автотранспорта, магазинов
		112.7	Зона размещения объектов коммунального обслуживания
		112.8	Зона планируемого размещения объектов городской рекреации
		112.9	Зона планируемого размещения объектов дорожного сервиса
		112.10	Зона планируемого размещения объектов хранения автотранспорта
		112.11	Зона размещения объектов хранения автотранспорта
		112.12	Зона размещения объектов делового управления, магазинов
		112.13	Зона планируемого размещения объектов делового управления, дорожного сервиса
	2-1.ИТ9	2-1.ИТ9.1	Зона размещения линейных объектов (улично-дорожная сеть)

Схема расположения границ проектирования и элементов планировочной структуры проекта планировки территории городка Нефтяников, расположенной в границах: правый берег реки Иртыш – улица Заозерная – улица Комбинатская – улица Химиков – улица Энтузиастов – переулок 1-й Окружной – переулок 2-й Окружной – улица Доковская – проспект Мира – северо-восточная граница отвода «Сибэктрострой», АТП-10, ГСК «Асфальт» – в Советском административном округе города Омска

Условные обозначения

- граница утвержденного проекта планировки территории
- граница проекта планировки территории
- граница планировочного района
- красные линии
- граница элемента планировочной структуры (улично-дорожная сеть)
- граница элемента планировочной структуры
- I планировочный район
- II планировочный район
- III планировочный район
- размещение объектов городской рекреации
- проектируемая территория
- (III) номер планировочного района
- (2) номер элемента планировочной структуры
- 1.1.ИТ9 номер элемента планировочной структуры (улично-дорожная сеть)

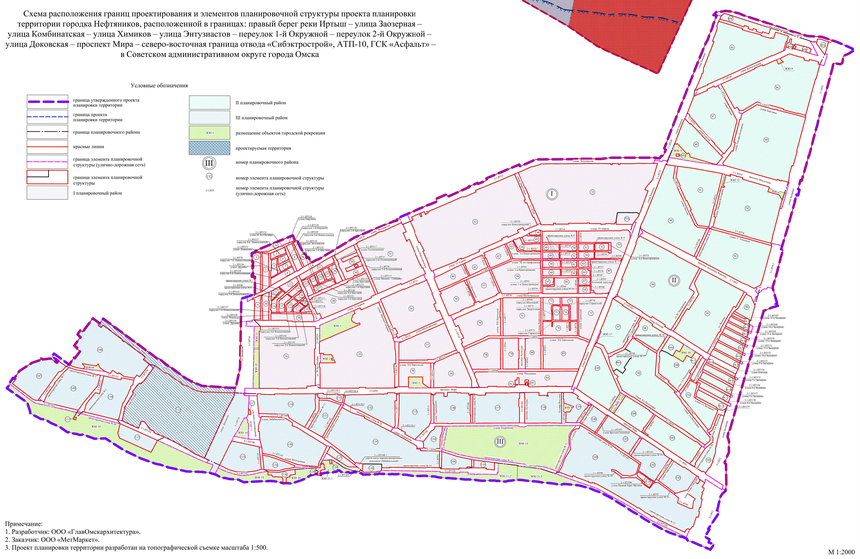

Примечание:
1. Разработчик: ООО «ГлавОмскархитектура».
2. Заказчик: ООО «МетМаркет».
3. Проект планировки территории разработан на топографической съемке масштаба 1:500.

М 1:2000

Чертеж элементов планировочной структуры проекта планировки территории городка Нефтяников, расположенной в границах: правый берег реки Иртыш – улица Заозерная – улица Комбинатская – улица Химиков – улица Энтузиастов – переулок 1-й Окружной – переулок 2-й Окружной – улица Доковская – проспект Мира – северо-восточная граница отвода «Сибэктрострой», АТП-10, ГСК «Асфальт» – в Советском административном округе города Омска

Приложение № 4
к постановлению Администрации города Омска
от_____ № _____

«Приложение № 3
к постановлению Администрации города Омска
от 10 марта 2017 года № 210-п

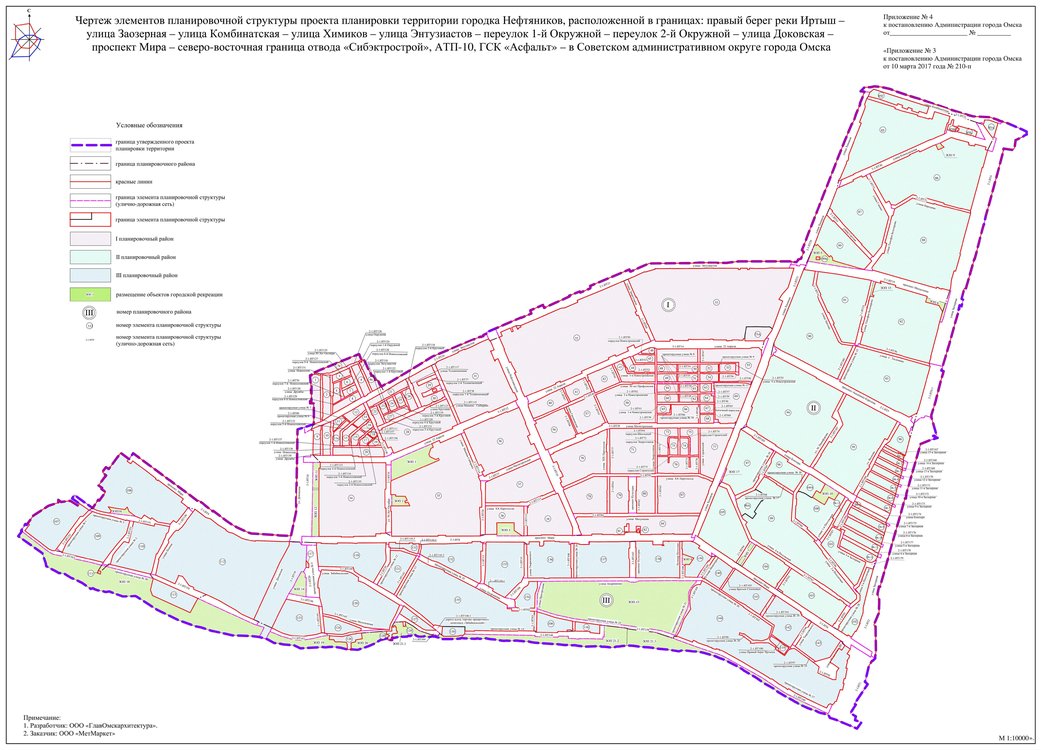

Условные обозначения

- граница утвержденного проекта планировки территории
- граница планировочного района
- красные линии
- граница элемента планировочной структуры (улично-дорожная сеть)
- граница элемента планировочной структуры
- I планировочный район
- II планировочный район
- III планировочный район
- размещение объектов городской рекреации
- (III) номер планировочного района
- (2) номер элемента планировочной структуры
- 1.1.ИТ9 номер элемента планировочной структуры (улично-дорожная сеть)

Примечание:
1. Разработчик: ООО «ГлавОмскархитектура».
2. Заказчик: ООО «МетМаркет»

М 1:10000»

Эскиз застройки

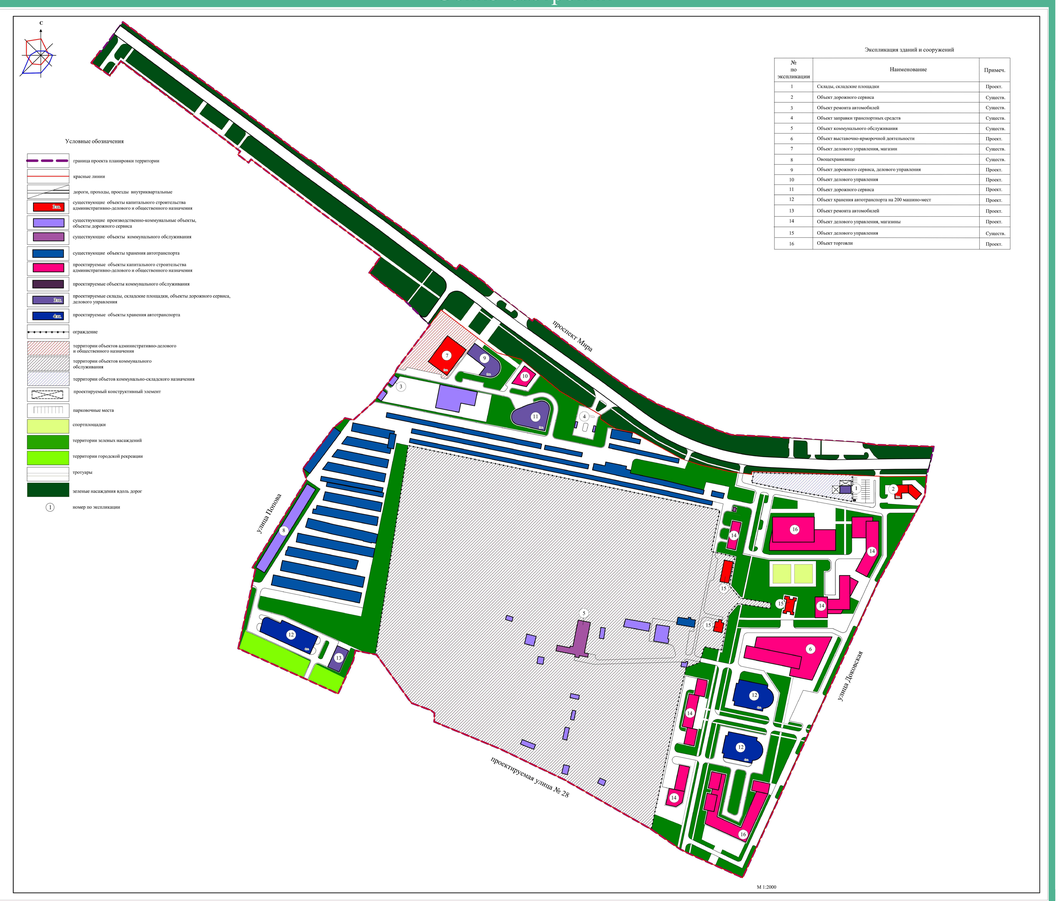

Условные обозначения

- граница проекта планировки территории
- красные линии
- дороги, проезды, проезды внутриквартальные
- существующие объекты капитального строительства административно-делового и общественного назначения
- существующие производственно-коммунальные объекты, объекты дорожного сервиса
- существующие объекты коммунального обслуживания
- существующие объекты хранения автотранспорта
- проектируемые объекты капитального строительства административно-делового и общественного назначения
- проектируемые объекты коммунального обслуживания
- проектируемые склады, складские площадки, объекты дорожного сервиса, делового управления
- проектируемые объекты хранения автотранспорта
- ограждение
- территории объектов административно-делового и общественного назначения
- территории объектов коммунального обслуживания
- территории объектов коммунально-складского назначения
- проектируемый конструктивный элемент
- парковочные места
- спортплощадки
- территории зеленых насаждений
- территории городской рекреации
- тротуары
- зеленые насаждения вдоль дорог
- (1) номер по экспликации

Экспликация зданий и сооружений

№ по экспликации	Наименование	Примеч.
1	Склады, складские площадки	Проект.
2	Объект дорожного сервиса	Сущест.
3	Объект ремонта автомобилей	Сущест.
4	Объект заправки транспортных средств	Сущест.
5	Объект коммунального обслуживания	Сущест.
6	Объект выставочно-ярмарочной деятельности	Проект.
7	Объект делового управления, магазин	Сущест.
8	Офисы/магазины	Сущест.
9	Объект дорожного сервиса, делового управления	Проект.
10	Объект делового управления	Проект.
11	Объект дорожного сервиса	Проект.
12	Объект хранения автотранспорта на 200 машино-мест	Проект.
13	Объект ремонта автомобилей	Проект.
14	Объект делового управления, магазины	Проект.
15	Объект делового управления	Сущест.
16	Объект торговли	Проект.

М 1:2000

Приложение № 1
к постановлению Администрации города Омска
от_____ №_____

«Таблица № 1

Основные технико-экономические показатели проекта планировки территории 2-1

№ п/п	Наименование показателей	Единица измерения	Существующее/ планируемое (далее – сущ./план.)	Номер планировочного района			Итого
				I	II	III	
1	Площадь проектируемой территории	га	план.				1506,11
1.1	Площадь земель общего пользования за границами планировочных районов	га	план.				200,68
1.2	Площадь планировочных районов	га	план.	499,23	422,32	383,88	1305,43
1.2.1	Площадь элементов планировочной структуры, всего, в том числе:	га	план.	411,39	355,67	291,24	1058,30
	- площадь зон жилой застройки (кварталы, микрорайоны и другие элементы)	га	сущ.	292,13	213,06	93,97	599,16
			план.	0,12	24,66	28,26	53,04
	- площадь территорий объектов дошкольного, начального общего и среднего общего образования	га	сущ.	42,69	32,11	14,79	89,59
			план.	-	5,00	6,61	11,61
	- площадь зон объектов социально-культурного и коммунально-бытового назначения	га	сущ.	54,08	37,29	36,51	167,88
			план.	0,98	4,93	13,3	19,21
	- площадь зон зеленых насаждений, объектов озеленения специального назначения	га	сущ.	2,95	0,69	1,18	4,82
			план.	5,21	3,82	6,55	15,58
	- площадь иных зон	га	сущ.	12,88	24,56	36,87	74,31
			план.	0,35	9,55	13,20	23,10
1.2.2	Площадь земель общего пользования внутри планировочных районов, в том	га	план.	-	-	-	251,42

2

№ п/п	Наименование показателей	Единица измерения	Существующее/ планируемое (далее – сущ./план.)	Номер планировочного района			Итого
				I	II	III	
	числе:						
	- площадь объектов улично-дорожной сети	га		-	-	-	208,77
	- площадь объектов городской рекреации	га		-	-	-	240,81
1.2.3	Площадь озеленения, скверов, парков, бульваров, набережных с учетом зон зеленых насаждений, объектов озеленения специального назначения внутри элементов планировочной структуры	га		-	-	-	264,92
2	Жилой фонд						
2.1	Расчетная общая площадь жилого фонда, всего	тыс. кв. м	всего	1512,00	2445,49	933,39	4890,88
	в том числе:	тыс. кв. м	сущ.	1509,41	2035,44	726,75	4271,64
			план.	2,59	410,05	206,64	619,24
	- для индивидуального жилищного строительства	тыс. кв. м	сущ.	16,11	1,47	10,55	24,20
			план.			0,23	0,23
	- малоэтажная многоквартирная жилая застройка	тыс. кв. м	сущ.	700,35	549,59	214,57	1464,51
			план.	2,20		4,89	7,09
	- среднеэтажная жилая застройка	тыс. кв. м	сущ.	541,46	539,29	226,29	1307,04
			план.		6,80	39,42	46,22
	- многоэтажная жилая застройка (высотная застройка)	тыс. кв. м	сущ.	257,33	943,09	275,37	1475,79
			план.	0,35	403,25	162,10	565,70
2.2	Расчетная обеспеченность общей площадью жилых помещений	кв. м/чел.	сущ.	20,90	20,90	20,90	20,90
			план.	30,00	30,00	28,0	29,33
2.3	Коэффициент плотности жилой застройки		план.	0,52	1,14	0,76	0,81
3	Население						
3.1	Расчетная численность населения	тыс. чел.	сущ.	72,22	97,39	34,77	204,38
			план.	50,40	81,29	33,34	165,03

3

№ п/п	Наименование показателей	Единица измерения	Существующее/ планируемое (далее – сущ./план.)	Номер планировочного района			Итого
				I	II	III	
3.2	Расчетная плотность населения	чел./га	план.	150,43	228,55	272,73	217,23
4	Объекты социально-культурного и коммунально-бытового назначения						
4.1	Объекты образования: объекты дошкольного образования	мест	сущ.	3400	2900	1050	7350
			план.	-	не менее 650	не менее 850	не менее 1500
	объекты начального и среднего общего образования	мест	сущ.	7470	8500	1970	17940
			план.	-	не менее 1122	не менее 1122	не менее 2244
4.2	Объекты здравоохранения	посещений в смену	сущ.	1178	1400	100	2678
			план.		200	300	500
4.3	Спортивно-зрелищные и физкультурно-оздоровительные объекты	кв. м	сущ.	10201,00	13500,00	22000,00	45701,00
			план.		9060,00	3000,00	12060,00
4.4	Объекты хранения индивидуального автотранспорта	машино-мест	сущ.	2290	4230	1735	8255
			план.	76	2480	4499	7055 »

Приложение № 2
к постановлению Администрации города Омска
от_____№_____

«Таблица № 6

Основные технико-экономические показатели проекта планировки территории, расположенной в границах элементов планировочной структуры №№ 112, 2-1.ИТ9 планировочного района III

№ п/п	Наименование показателей	Единица измерения	Существующее/ планируемое (далее – сущ./план.)	Номер планировочного района III		Итого
				Номер элемента планировочной структуры		
				112	2-1.ИТ9	
1	Площадь элемента планировочной структуры, всего, в том числе:	га	всего	42,06	7,65	49,71
	- площадь зон жилой застройки (кварталы, микрорайоны и другие элементы)	га	сущ.	-	-	-
			план.	-	-	-
	- площадь территорий объектов дошкольного, начального общего и среднего общего образования	га	сущ.	-	-	-
			план.	-	-	-
	- площадь зон объектов социально-культурного и коммунально-бытового назначения	га	сущ.	28,34	-	28,34
			план.	12,36	-	12,36
	- площадь зон зеленых насаждений, объектов озеленения специального назначения	га	сущ.	0,1	-	0,1
			план.	0,42	-	0,42
	- площадь иных зон	га	сущ.	0,2	-	0,2
			план.	0,64	-	0,64
1.1	Площадь земель общего пользования внутри планировочных районов, в том числе:	га	-	-	7,65	7,65
	- площадь объектов улично-дорожной сети	га	-	-	7,65	7,65
	- площадь объектов городской рекреации	га	-	-	-	-

2

№ п/п	Наименование показателей	Единица измерения	Существующее/ планируемое (далее – сущ./план.)	Номер планировочного района III		Итого
				Номер элемента планировочной структуры		
				112	2-1.ИТ9	
4	Объекты социально-культурного и коммунально-бытового назначения					
4.1	Объекты образования: объекты дошкольного образования	мест	сущ.	-	-	-
			план.	-	-	-
	объекты начального и среднего общего образования	мест	сущ.	-	-	-
			план.	-	-	-
4.2	Объекты здравоохранения	посещений в смену	сущ.	-	-	-
			план.	-	-	-
4.3	Спортивно-зрелищные и физкультурно-оздоровительные объекты	тыс. кв. м	сущ.	-	-	-
			план.	-	-	-
4.4	Объекты хранения индивидуального автотранспорта	машино-мест	сущ.	-	-	-
			план.	600	-	600 »

2

Приложение № 5
к постановлению Администрации города Омска
от_____№_____

«Приложение № 14
к постановлению Администрации города Омска
от 10 марта 2017 года № 210-п

ПОЛОЖЕНИЕ
об очередности планируемого развития территории элементов планировочной структуры №№ 112, 2-1.ИТ9 планировочного района III проекта планировки территории городка Нефтяников, расположенной в границах: правый берег реки Иртыш – улица Заозерная – улица Комбинатская – улица Химиков – улица Энтузиастов – переулок 1-й Окружной – переулок 2-й Окружной – улица Доковская – проспект Мира – северо-восточная граница отвода «Сибэктрострой», АТП-10, ГСК «Асфальт» – в Советском административном округе города Омска

Проект планировки территории элементов планировочной структуры №№ 112, 2-1.ИТ9 планировочного района III проекта планировки территории городка Нефтяников, расположенной в границах: правый берег реки Иртыш – улица Заозерная – улица Комбинатская – улица Химиков – улица Энтузиастов – переулок 1-й Окружной – переулок 2-й Окружной – улица Доковская – проспект Мира – северо-восточная граница отвода «Сибэктрострой», АТП-10, ГСК «Асфальт» – в Советском административном округе города Омска (далее – проектируемая территория), подготовлен с целью корректировки красных линий и приведения проектируемой территории в соответствие с утвержденной градостроительной документацией.

Развитие проектируемой территории планируется со следующими этапами:

1) строительство складов, складских площадок;
2) строительство объектов дорожного сервиса, делового управления, ремонта автомобилей;
3) строительство объектов хранения автотранспорта;
4) строительство объекта выставочно-ярмарочной деятельности, объектов торговли, делового управления, магазинов.

Каждый этап освоения проектируемой территории предусматривает следующие мероприятия:

- проведение инженерных изысканий для подготовки проектной документации, строительства, реконструкции объектов капитального строительства;
- архитектурно-строительное проектирование;
- экспертиза проектной документации и результатов инженерных изысканий, государственная экологическая экспертиза проектной документации объектов в случаях, предусмотренных статьей 49 Градостроительного кодекса Российской Федерации;
- получение разрешения на строительство;
- получение разрешения на ввод объекта в эксплуатацию;
- выполнение строительно-монтажных работ.

Объекты, включенные в Программу комплексного развития систем коммунальной инфраструктуры муниципального образования городской округ город Омск Омской области на 2016 – 2025 годы, утвержденную Решением Омского городского Совета от 16 декабря 2015 года № 404 «Об утверждении Программы комплексного развития систем коммунальной инфраструктуры муниципального образования городской округ город Омск Омской области на 2016 – 2025 годы», в границах проектируемой территории отсутствуют.»

_____

Современное состояние территории

Правила землепользования и застройки

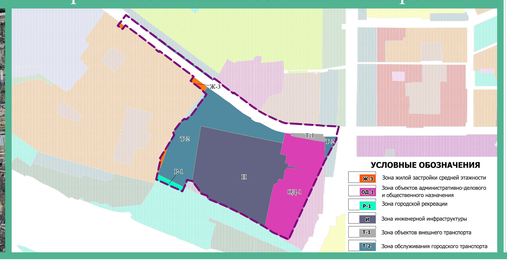
Ж-3
Ж-4
Ж-6
Ж-8
Ж-10
Ж-11
Ж-12
Ж-13
Ж-14
Ж-15
Ж-16
Ж-17
Ж-18
Ж-19
Ж-20
Ж-21
Ж-22
Ж-23
Ж-24
Ж-25
Ж-26
Ж-27
Ж-28
Ж-29
Ж-30
Ж-31
Ж-32
Ж-33
Ж-34
Ж-35
Ж-36
Ж-37
Ж-38
Ж-39
Ж-40
Ж-41
Ж-42
Ж-43
Ж-44
Ж-45
Ж-46
Ж-47
Ж-48
Ж-49
Ж-50
Ж-51
Ж-52
Ж-53
Ж-54
Ж-55
Ж-56
Ж-57
Ж-58
Ж-59
Ж-60
Ж-61
Ж-62
Ж-63
Ж-64
Ж-65
Ж-66
Ж-67
Ж-68
Ж-69
Ж-70
Ж-71
Ж-72
Ж-73
Ж-74
Ж-75
Ж-76
Ж-77
Ж-78
Ж-79
Ж-80
Ж-81
Ж-82
Ж-83
Ж-84
Ж-85
Ж-86
Ж-87
Ж-88
Ж-89
Ж-90
Ж-91
Ж-92
Ж-93
Ж-94
Ж-95
Ж-96
Ж-97
Ж-98
Ж-99
Ж-100
Ж-101
Ж-102
Ж-103
Ж-104
Ж-105
Ж-106
Ж-107
Ж-108
Ж-109
Ж-110
Ж-111
Ж-112
Ж-113
Ж-114
Ж-115
Ж-116
Ж-117
Ж-118
Ж-119
Ж-120
Ж-121
Ж-122
Ж-123
Ж-124
Ж-125
Ж-126
Ж-127
Ж-128
Ж-129
Ж-130
Ж-131
Ж-132
Ж-133
Ж-134
Ж-135
Ж-136
Ж-137
Ж-138
Ж-139
Ж-140
Ж-141
Ж-142
Ж-143
Ж-144
Ж-145
Ж-146
Ж-147
Ж-148
Ж-149
Ж-150
Ж-151
Ж-152
Ж-153
Ж-154
Ж-155
Ж-156
Ж-157
Ж-158
Ж-159
Ж-160
Ж-161
Ж-162
Ж-163
Ж-164
Ж-165
Ж-166
Ж-167
Ж-168
Ж-169
Ж-170
Ж-171
Ж-172
Ж-173
Ж-174
Ж-175
Ж-176
Ж-177
Ж-178
Ж-179
Ж-180
Ж-181
Ж-182
Ж-183
Ж-184
Ж-185
Ж-186
Ж-187
Ж-188
Ж-189
Ж-190
Ж-191
Ж-192
Ж-193
Ж-194
Ж-195
Ж-196
Ж-197
Ж-198
Ж-199
Ж-200
Ж-201
Ж-202
Ж-203
Ж-204
Ж-205
Ж-206
Ж-207
Ж-208
Ж-209
Ж-210
Ж-211
Ж-212
Ж-213
Ж-214
Ж-215
Ж-216
Ж-217
Ж-218
Ж-219
Ж-220
Ж-221
Ж-222
Ж-223
Ж-224
Ж-225
Ж-226
Ж-227
Ж-228
Ж-229
Ж-230
Ж-231
Ж-232
Ж-233
Ж-234
Ж-235
Ж-236
Ж-237
Ж-238
Ж-239
Ж-240
Ж-241
Ж-242
Ж-243
Ж-244
Ж-245
Ж-246
Ж-247
Ж-248
Ж-249
Ж-250
Ж-251
Ж-252
Ж-253
Ж-254
Ж-255
Ж-256
Ж-257
Ж-258
Ж-259
Ж-260
Ж-261
Ж-262
Ж-263
Ж-264
Ж-265
Ж-266
Ж-267
Ж-268
Ж-269
Ж-270
Ж-271
Ж-272
Ж-273
Ж-274
Ж-275
Ж-276
Ж-277
Ж-278
Ж-279
Ж-280
Ж-281
Ж-282
Ж-283
Ж-284
Ж-285
Ж-286
Ж-287
Ж-288
Ж-289
Ж-290
Ж-291
Ж-292
Ж-293
Ж-294
Ж-295
Ж-296
Ж-297
Ж-298
Ж-299
Ж-300
Ж-301
Ж-302
Ж-303
Ж-304
Ж-305
Ж-306
Ж-307
Ж-308
Ж-309
Ж-310
Ж-311
Ж-312
Ж-313
Ж-314
Ж-315
Ж-316
Ж-317
Ж-318
Ж-319
Ж-320
Ж-321
Ж-322
Ж-323
Ж-324
Ж-325
Ж-326
Ж-327
Ж-328
Ж-329
Ж-330
Ж-331
Ж-332
Ж-333
Ж-334
Ж-335
Ж-336
Ж-337
Ж-338
Ж-339
Ж-340
Ж-341
Ж-342
Ж-343
Ж-344
Ж-345
Ж-346
Ж-347
Ж-348
Ж-349
Ж-350
Ж-351
Ж-352
Ж-353
Ж-354
Ж-355
Ж-356
Ж-357
Ж-358
Ж-359
Ж-360
Ж-361
Ж-362
Ж-363
Ж-364
Ж-365
Ж-366
Ж-367
Ж-368
Ж-369
Ж-370
Ж-371
Ж-372
Ж-373
Ж-374
Ж-375
Ж-376
Ж-377
Ж-378
Ж-379
Ж-380
Ж-381
Ж-382
Ж-383
Ж-384
Ж-385
Ж-386
Ж-387
Ж-388
Ж-389
Ж-390
Ж-391
Ж-392
Ж-393
Ж-394
Ж-395
Ж-396
Ж-397
Ж-398
Ж-399
Ж-400
Ж-401
Ж-402
Ж-403
Ж-404
Ж-405
Ж-406
Ж-407
Ж-408
Ж-409
Ж-410
Ж-411
Ж-412
Ж-413
Ж-414
Ж-415
Ж-416
Ж-417
Ж-418
Ж-419
Ж-420
Ж-421
Ж-422
Ж-423
Ж-424
Ж-425
Ж-426
Ж-427
Ж-428
Ж-429
Ж-430
Ж-431
Ж-432
Ж-433
Ж-434
Ж-435
Ж-436
Ж-437
Ж-438
Ж-439
Ж-440
Ж-441
Ж-442
Ж-443
Ж-444
Ж-445
Ж-446
Ж-447
Ж-448
Ж-449
Ж-450
Ж-451
Ж-452
Ж-453
Ж-454
Ж-455
Ж-456
Ж-457
Ж-458
Ж-459
Ж-460
Ж-461
Ж-462
Ж-463
Ж-464
Ж-465
Ж-466
Ж-467
Ж-468
Ж-469
Ж-470
Ж-471
Ж-472
Ж-473
Ж-474
Ж-475
Ж-476
Ж-477
Ж-478
Ж-479
Ж-480
Ж-481
Ж-482
Ж-483
Ж-484
Ж-485
Ж-486
Ж-487
Ж-488
Ж-489
Ж-490
Ж-491
Ж-492
Ж-493
Ж-494
Ж-495
Ж-496
Ж-497
Ж-498
Ж-499
Ж-500
Ж-501
Ж-502
Ж-503
Ж-504
Ж-505
Ж-506
Ж-507
Ж-508
Ж-509
Ж-510
Ж-511
Ж-512
Ж-513
Ж-514
Ж-515
Ж-516
Ж-517
Ж-518
Ж-519
Ж-520
Ж-521
Ж-522
Ж-523
Ж-524
Ж-525
Ж-526
Ж-527
Ж-528
Ж-529
Ж-530
Ж-531
Ж-532
Ж-533
Ж-534
Ж-535
Ж-536
Ж-537
Ж-538
Ж-539
Ж-540
Ж-541
Ж-542
Ж-543
Ж-544
Ж-545
Ж-546
Ж-547
Ж-548
Ж-549
Ж-550
Ж-551
Ж-552
Ж-553
Ж-554
Ж-555
Ж-556
Ж-557
Ж-558
Ж-559
Ж-560
Ж-561
Ж-562
Ж-563
Ж-564
Ж-565
Ж-566
Ж-567
Ж-568
Ж-569
Ж-570
Ж-571
Ж-572
Ж-573
Ж-574
Ж-575
Ж-576
Ж-577
Ж-578
Ж-579
Ж-580
Ж-581
Ж-582
Ж-583
Ж-584
Ж-585
Ж-586
Ж-587
Ж-588
Ж-589
Ж-590
Ж-591
Ж-592
Ж-593
Ж-594
Ж-595
Ж-596
Ж-597
Ж-598
Ж-599
Ж-600
Ж-601
Ж-602
Ж-603
Ж-604
Ж-605
Ж-606
Ж-607
Ж-608
Ж-609
Ж-610
Ж-611
Ж-612
Ж-613
Ж-614
Ж-615
Ж-616
Ж-617
Ж-618
Ж-619
Ж-620
Ж-621
Ж-622
Ж-623
Ж-624
Ж-625
Ж-626
Ж-627
Ж-628
Ж-629
Ж-630
Ж-631
Ж-632
Ж-633
Ж-634
Ж-635
Ж-636
Ж-637
Ж-638
Ж-639
Ж-640
Ж-641
Ж-642
Ж-643
Ж-644
Ж-645
Ж-646
Ж-647
Ж-648
Ж-649
Ж-650
Ж-651
Ж-652
Ж-653
Ж-654
Ж-655
Ж-656
Ж-657
Ж-658
Ж-659
Ж-660
Ж-661
Ж-662
Ж-663
Ж-664
Ж-665
Ж-666
Ж-667
Ж-668
Ж-669
Ж-670
Ж-671
Ж-672
Ж-673
Ж-674
Ж-675
Ж-676
Ж-677
Ж-678
Ж-679
Ж-680
Ж-681
Ж-682
Ж-683
Ж-684
Ж-685
Ж-686
Ж-687
Ж-688
Ж-689
Ж-690
Ж-691
Ж-692
Ж-693
Ж-694
Ж-695
Ж-696
Ж-697
Ж-698
Ж-699
Ж-700
Ж-701
Ж-702
Ж-703
Ж-704
Ж-705
Ж-706
Ж-707
Ж-708
Ж-709
Ж-710
Ж-711
Ж-712
Ж-713
Ж-714
Ж-715
Ж-716
Ж-717
Ж-718
Ж-719
Ж-720
Ж-721
Ж-722
Ж-723
Ж-724
Ж-725
Ж-726
Ж-727
Ж-728
Ж-729
Ж-730
Ж-731
Ж-732
Ж-733
Ж-734
Ж-735
Ж-736
Ж-737
Ж-738
Ж-739
Ж-740
Ж-741
Ж-742
Ж-743
Ж-744
Ж-745
Ж-746
Ж-747
Ж-748
Ж-749
Ж-750
Ж-751
Ж-752
Ж-753
Ж-754
Ж-755
Ж-756
Ж-757
Ж-758
Ж-759
Ж-760
Ж-761
Ж-762
Ж-763
Ж-764
Ж-765
Ж-766
Ж-767
Ж-768
Ж-769
Ж-770
Ж-771
Ж-772
Ж-773
Ж-774
Ж-775
Ж-776
Ж-777
Ж-778
Ж-779
Ж-780
Ж-781
Ж-782
Ж-783
Ж-784
Ж-785
Ж-786
Ж-787
Ж-788
Ж-789
Ж-790
Ж-791
Ж-792
Ж-793
Ж-794
Ж-795
Ж-796
Ж-797
Ж-798
Ж-799
Ж-800
Ж-801
Ж-802
Ж-803
Ж-804
Ж-805
Ж-806
Ж-807
Ж-808
Ж-809
Ж-810
Ж-811
Ж-812
Ж-813
Ж-814
Ж-815
Ж-816
Ж-817
Ж-818
Ж-819
Ж-820
Ж-821
Ж-822
Ж-823
Ж-824
Ж-825
Ж-826
Ж-827
Ж-828
Ж-829
Ж-830
Ж-831
Ж-832
Ж-833
Ж-834
Ж-835
Ж-836
Ж-837
Ж-838
Ж-839
Ж-840
Ж-841
Ж-842
Ж-843
Ж-844
Ж-845
Ж-846
Ж-847
Ж-848
Ж-849
Ж-850
Ж-851
Ж-852
Ж-853
Ж-854
Ж-855
Ж-856
Ж-857
Ж-858
Ж-859
Ж-860
Ж-861
Ж-862
Ж-863
Ж-864
Ж-865
Ж-866
Ж-867
Ж-868
Ж-869
Ж-870
Ж-871
Ж-872
Ж-873
Ж-874
Ж-875
Ж-876
Ж-877
Ж-878
Ж-879
Ж-880
Ж-881
Ж-882
Ж-883
Ж-884
Ж-885
Ж-886
Ж-887
Ж-888
Ж-889
Ж-890
Ж-891
Ж-892
Ж-893
Ж-894
Ж-895
Ж-896
Ж-897
Ж-898
Ж-899
Ж-900
Ж-901
Ж-902
Ж-903
Ж-904
Ж-905
Ж-906
Ж-907
Ж-908
Ж-909
Ж-910
Ж-911
Ж-912
Ж-913
Ж-914
Ж-915
Ж-916
Ж-917
Ж-918
Ж-919
Ж-920
Ж-921
Ж-922
Ж-923
Ж-924
Ж-925
Ж-926
Ж-927
Ж-928
Ж-929
Ж-930
Ж-931
Ж-932
Ж-933
Ж-934
Ж-935
Ж-936
Ж-937
Ж-938
Ж-939
Ж-940
Ж-941
Ж-942
Ж-943
Ж-944
Ж-945
Ж-946
Ж-947
Ж-948
Ж-949
Ж-950
Ж-951
Ж-952
Ж-953
Ж-954
Ж-955
Ж-956
Ж-957
Ж-958
Ж-959
Ж-960
Ж-961
Ж-962
Ж-963
Ж-964
Ж-965
Ж-966
Ж-967
Ж-968
Ж-969
Ж-970
Ж-971
Ж-972
Ж-973
Ж-974
Ж-975
Ж-976
Ж-977
Ж-978
Ж-979
Ж-980
Ж-981
Ж-982
Ж-983
Ж-984
Ж-985
Ж-986
Ж-987
Ж-988
Ж-989
Ж-990
Ж-991
Ж-992
Ж-993
Ж-994
Ж-995
Ж-996
Ж-997
Ж-998
Ж-999
Ж-1000
Ж-1001
Ж-1002
Ж-1003
Ж-1004
Ж-1005
Ж-1006
Ж-1007
Ж-1008
Ж-1009
Ж-1010
Ж-1011
Ж-1012
Ж-1013
Ж-1014
Ж-1015
Ж-1016
Ж-1017
Ж-1018
Ж-1019
Ж-1020
Ж-1021
Ж-1022
Ж-1023
Ж-1024
Ж-1025
Ж-1026
Ж-1027
Ж-1028
Ж-1029
Ж-1030
Ж-1031
Ж-1032
Ж-1033
Ж-1034
Ж-1035
Ж-1036
Ж-1037
Ж-1038
Ж-1039
Ж-1040
Ж-1041
Ж-1042
Ж-1043
Ж-1044
Ж-1045
Ж-1046
Ж-1047
Ж-1048
Ж-1049
Ж-1050
Ж-1051
Ж-1052
Ж-1053
Ж-1054
Ж-1055
Ж-1056
Ж-1057
Ж-1058
Ж-1059
Ж-1060
Ж-1061
Ж-1062
Ж-1063
Ж-1064
Ж-1065
Ж-1066
Ж-1067
Ж-1068
Ж-1069
Ж-1070
Ж-1071
Ж-1072
Ж-1073
Ж-1074
Ж-1075
Ж-1076
Ж-1077
Ж-1078
Ж-1079
Ж-1080
Ж-1081
Ж-1082
Ж-1083
Ж-1084
Ж-1085
Ж-1086
Ж-1087
Ж-1088
Ж-1089
Ж-1090
Ж-1091
Ж-1092
Ж-1093
Ж-1094
Ж-1095
Ж-1096
Ж-1097
Ж-1098
Ж-1099
Ж-1100
Ж-1101
Ж-1102
Ж-1103
Ж-1104
Ж-1105
Ж-1106
Ж-1107
Ж-1108
Ж-1109
Ж-1110
Ж-1111
Ж-1112
Ж-1113
Ж-1114
Ж-1115
Ж-1116
Ж-1117
Ж-1118
Ж-1119
Ж-1120
Ж-1121
Ж-1122
Ж-1123
Ж-1124
Ж-1125
Ж-1126
Ж-1127
Ж-1128
Ж-1129
Ж-1130
Ж-1131
Ж-1132
Ж-1133
Ж-1134
Ж-1135
Ж-1136
Ж-1137
Ж-1138
Ж-1139
Ж-1140
Ж-1141
Ж-1142
Ж-1143
Ж-1144
Ж-1145
Ж-1146
Ж-1147
Ж-1148
Ж-1149
Ж-1150
Ж-1151
Ж-1152
Ж-1153
Ж-1154
Ж-1155
Ж-1156
Ж-1157
Ж-1158
Ж-1159
Ж-1160
Ж-1161
Ж-1162
Ж-1163
Ж-1164
Ж-1165
Ж-1166
Ж-1167
Ж-1168
Ж-1169
Ж-1170
Ж-1171
Ж-1172
Ж-1173
Ж-1174
Ж-1175
Ж-1176
Ж-1177
Ж-1178
Ж-1179
Ж-1180
Ж-1181
Ж-1182
Ж-1183
Ж-1184
Ж-1185
Ж-1186
Ж-1187
Ж-1188
Ж-1189
Ж-1190
Ж-1191
Ж-1192
Ж-1193
Ж-1194
Ж-1195
Ж-1196
Ж-1197
Ж-1198