

ТИПОВАЯ ФОРМА
описания инициативного проекта

1. Наименование инициативного проекта:

Современная спортивная площадка или дворовое пространство для поддержания здорового образа жизни на территории микрорайона

2. Место реализации инициативного проекта:

г. Омск ул. Мещанов, д. 9^б 4

3. Объект общественной инфраструктуры, на развитие (создание) которого направлен инициативный проект:

1) тип объекта:

благоустройство общественных территорий, устройство спортивной площадки

(описываются типы объектов, на которые направлен инициативный проект (например, благоустройство общественных территорий, устройство детских игровых или спортивных площадок))

2) адрес объекта (при наличии):

г. Омск, 644073, ул. Мещанов, дом 9^б 7

3) собственник объекта (для действующего), предполагаемый собственник объекта (для создаваемого)

4. Информация о вопросе местного значения городского округа, в рамках которого реализуется инициативный проект.

Решение Омского городского Совета от 14.07.21
Развитие физкультуры и спорта в 329
белогородском микрорайоне

(ссылки на законодательство Российской Федерации, законодательство Омской области, соглашение о передаче осуществления части полномочий по решению вопросов местного значения)

5. Описание инициативного проекта:

1) описание проблемы, решение которой имеет приоритетное значение для

жителей города Омска или его части:

отсутствия доступности спорта, а также места
для проведения времени, досуга, с помощью гнв
здоровья населения, организации досуга детей, инвалидов
(суть проблемы, ее негативные социально-экономические последствия, степень

неотложности решения и так далее)

2) обоснование предложений по решению указанной проблемы:

Восстановить спортивную площадку скверной территории
на автомобильной трассе, установить компьютерный стол
вместе с доской, спортивную в тренажерный зал
здоровья населения

3) описание ожидаемого результата (ожидаемых результатов):

Желательное преобразование, повышение уровня
здоровья населения, внедрение компьютерной
необходимости физической культуры в жизнь.

(указывается прогноз влияния реализации проекта на ситуацию в муниципальном образовании, ожидаемый социальный или экономический эффект для муниципального образования)

4) предварительный расчет необходимых расходов на реализацию инициативного проекта:

3 000 000 руб.

(указываются: локальные сметы (сводный сметный расчет) на работы (услуги) в рамках инициативного проекта; проектная документация на работы (услуги) в рамках проекта; прайс-листы и другая информация, подтверждающая стоимость материалов, оборудования, являющихся неотъемлемой частью выполняемого инициативного проекта, работ (услуг))

5) планируемые сроки реализации инициативного проекта

2024 - 2025 г.г.

6) планируемый "срок эксплуатации ("жизни")" результатов инициативного проекта 20 лет

6. Количество граждан, принявших участие в выдвижении инициативного проекта:

500 человек

7. Количество благополучателей <*>, которые будут пользоваться результатами реализованного инициативного проекта регулярно:

N п/п	Наименование групп населения	Количество (человек)
1	2	3
1.	пожилые, маломобильные люди	50, 30
2.	дети, все жители в зоне пешеходной доступности	100
	Всего	150

<*> Примеры благополучателей: благополучатели устройства детской игровой или спортивной площадки - все жители в зоне пешеходной доступности (радиус - 300 метров) и т.д.

8. Планируемые источники финансирования проекта:

N п/п	Вид источника <*>	Сумма (рублей)	Доля в общей сумме инициативного проекта (процентов)
1	2	3	4
1.	Средства бюджета города Омска	3000 000	100 %
2.	Средства физических лиц, поступившие в бюджет города Омска		
3.	Средства юридических лиц и индивидуальных предпринимателей, поступившие в бюджет города Омска		
	Всего	3000000	100 %

1) вклад юридических лиц, индивидуальных предпринимателей (при наличии): <*>

N п/п	Наименование юридического лица, фамилия, имя, отчество индивидуального предпринимателя	Сумма (рублей)
1	2	3
1.		
2.		
	Всего	

<*> Объем средств юридических лиц и индивидуальных предпринимателей (безвозмездных поступлений от юридических лиц и индивидуальных предпринимателей) подтверждается гарантийными письмами, копии которых прикладываются к инициативному проекту.

2) количество граждан, изъявивших желание принять трудовое участие в

реализации инициативного проекта (согласно протоколу собрания граждан по вопросам выдвижения инициативных проектов): —

3) нефинансовые формы участия в реализации инициативного проекта (кроме трудового участия, предусмотренного подпунктом 2 пункта 8):

N п/п	Наименование юридического лица, фамилия, имя, отчество физического лица, индивидуального предпринимателя	Наименование формы нефинансового участия <*>	Единица измерения	Количество
1	2	3	4	5
1.				
2.				
	Всего			

<*> Примеры нефинансовых форм участия:

- 1) предоставление материалов;
- 2) предоставление техники и оборудования;
- 3) вывоз мусора и т.д.

9. Плановая дата окончания реализации инициативного проекта:

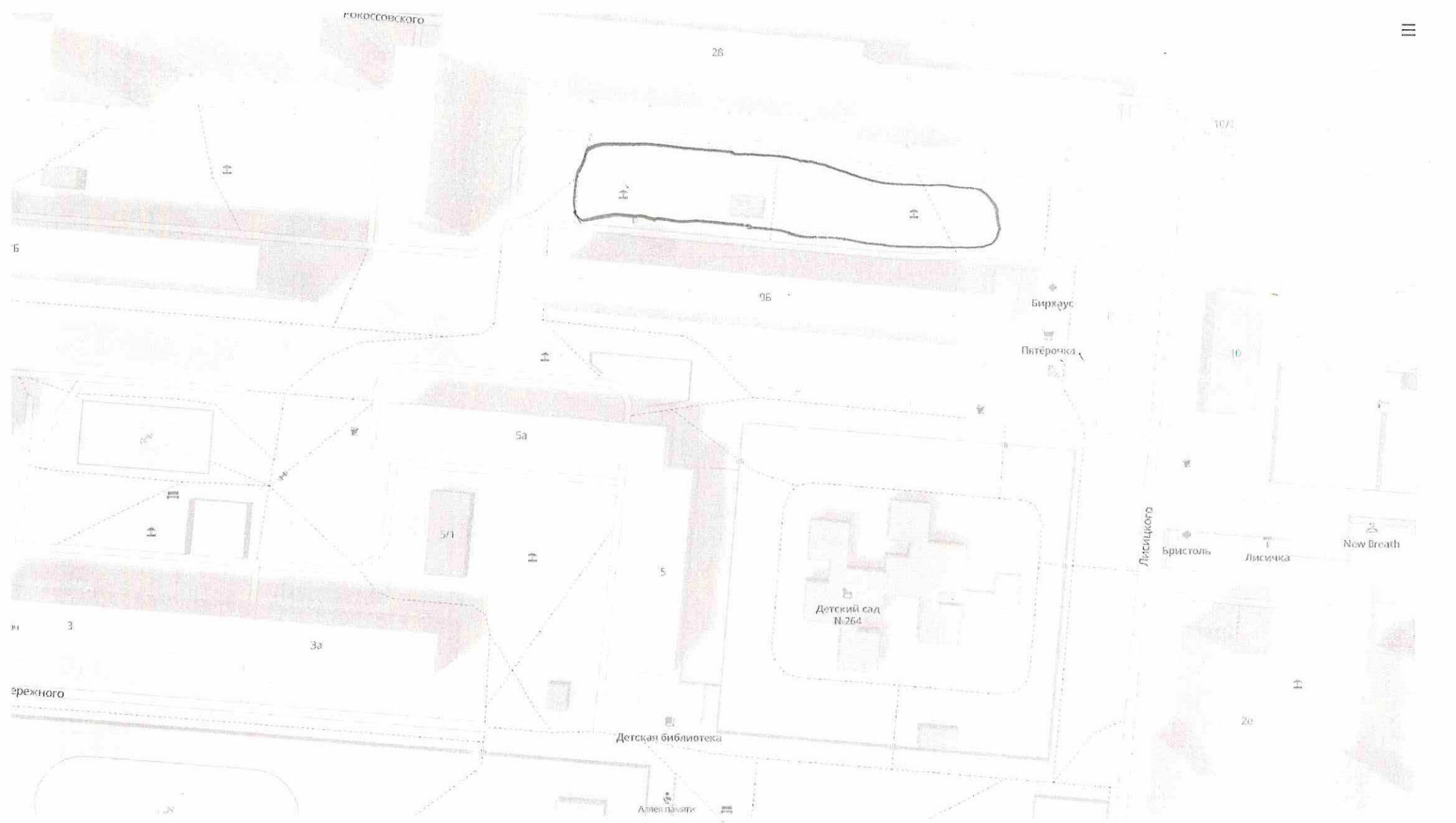
г.


10. Дополнительная информация и комментарии (при необходимости).

"16" 10 2024 г.

Лавренкова Галина Ивановна


(фамилия, имя, отчество (при его наличии) инициатора проекта/представителя инициативной группы, которому делегированы полномочия представлять интересы инициативной группы)






Номер точки	Координаты МСК 55		Горизонтальное проложение, м
	X	Y	
1	485 400,50	2 154 461,15	4,44
2	485 404,86	2 154 460,34	23,37
3	485 428,05	2 154 463,21	4,24
4	485 427,64	2 154 467,43	10,40
5	485 437,96	2 154 468,76	44,75
6	485 432,46	2 154 513,16	2,92
7	485 429,57	2 154 512,73	11,52
8	485 428,24	2 154 524,17	2,82
9	485 431,05	2 154 524,51	74,30
10	485 421,92	2 154 598,25	37,52
11	485 384,68	2 154 593,76	


ФОТО МЕЖЕВЫХ ЗНАКОВ




Межевой знак 1. Отмечен на асфальте синей краской
Ориентир: 6,11 м по направлению на юг от угла здания по пл. Лисицкого 96



Межевой знак 2.3 Отмечен на асфальте синей краской
Ориентир: 2,14 м юго-западнее угла здания по пл. Лисицкого 96




55:36:100903:1041




55:36:100903:1041

Межевой знак 3. Отмечен на асфальте синей краской
Ориентир: 6,11 м., по направлению на северо-запад
от угла здания по ул. Лисицкого 96

Межевой знак 4. Отмечен на асфальте синей краской.
Ориентир: 8,58 м северо-восточнее угла здания по ул.
Лисицкого 96





55:36:100903:1041



55:36:100903:1041


Межевой знак 5. Закреплен металлической арматурой
Ориентир: 18,4 м по направлению на север от стены
Лисицкого 96

Межевой знак 6. Закреплен металлическим прутом.
Ориентир: 2,6 м севернее угла здания (юго-западного
угла) ТП ; 0,36 м. западне стены здания ТП




Межевой знак 7. Отмечен на асфальте синей краской.
Ориентир: 0,9 м по направлению на юго-запад от стены здания ТП (трансформаторной подстанции).

Межевой знак 8 Отмечен на асфальте синей краской.
Ориентир: 1,1 м юго-восточнее угла здания ТП .



Межевой знак 9. Закреплен металлической арматурой.
Ориентир: 2,5 м северо-восточнее угла здания (юго-восточного угла) ТП ;1,0 м. восточнее стены здания ТП

Межевой знак 10. Отмечен на асфальте синей краской.
Ориентир: 18,5 м севернее угла здания по ул. Лисицкого 96;7,7 м. северо-западнее угла здания одноэтажной не жилой пристройки здания по ул. Лисицкого 96.



Межевой знак 11. Закреплен металлической арматурой.
Ориентир: 5,4 м южнее угла здания по ул. Лисицкого 96

Акт составил:

[Handwritten signature]

(подпись исполнителя)