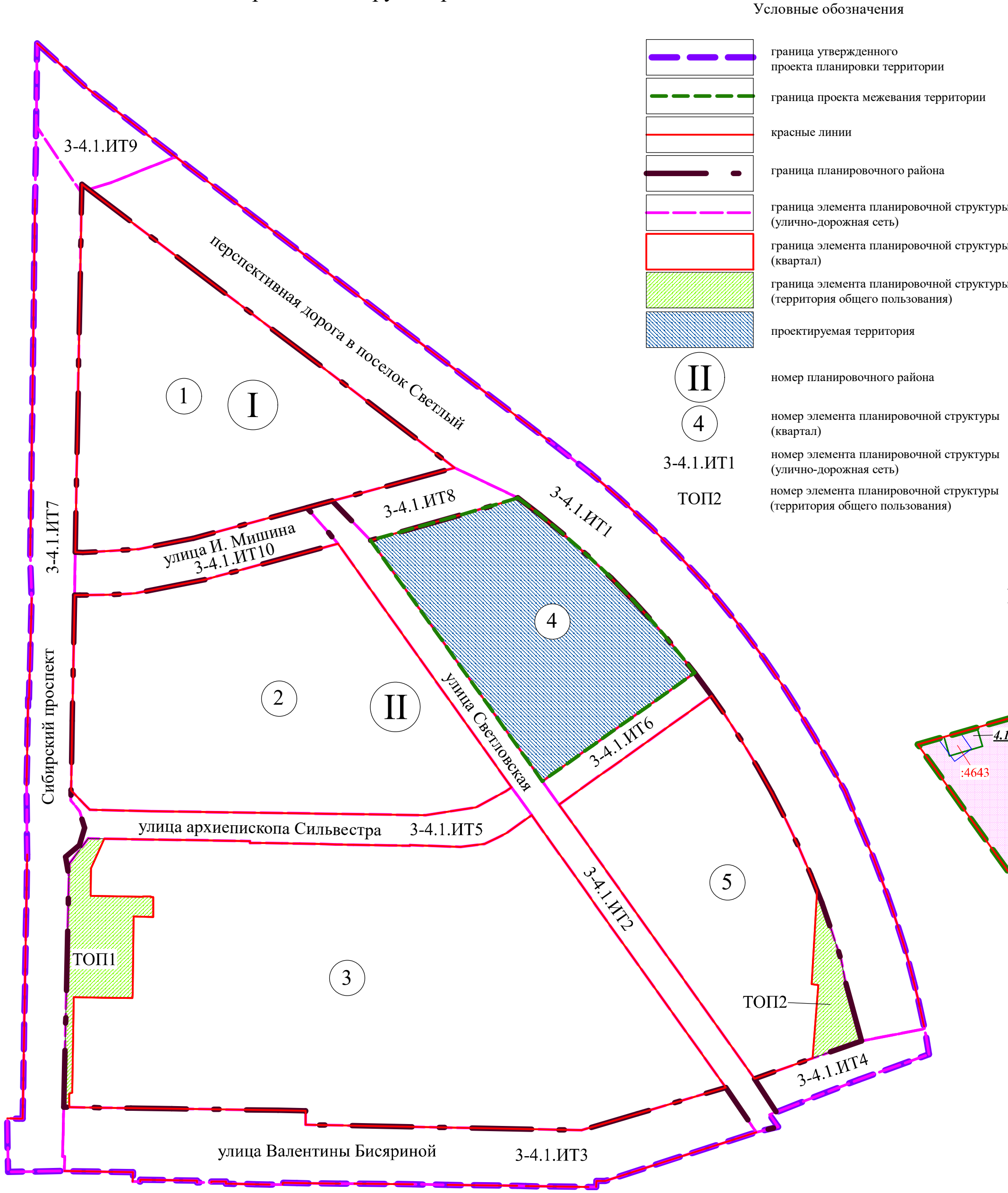


Чертеж межевания территории элемента планировочной структуры № 4 проекта планировки территории, расположенной в границах:
Сибирский проспект – перспективная дорога в поселок Светлый – улица Валентины Бисяриной в Ленинском административном округе города Омска

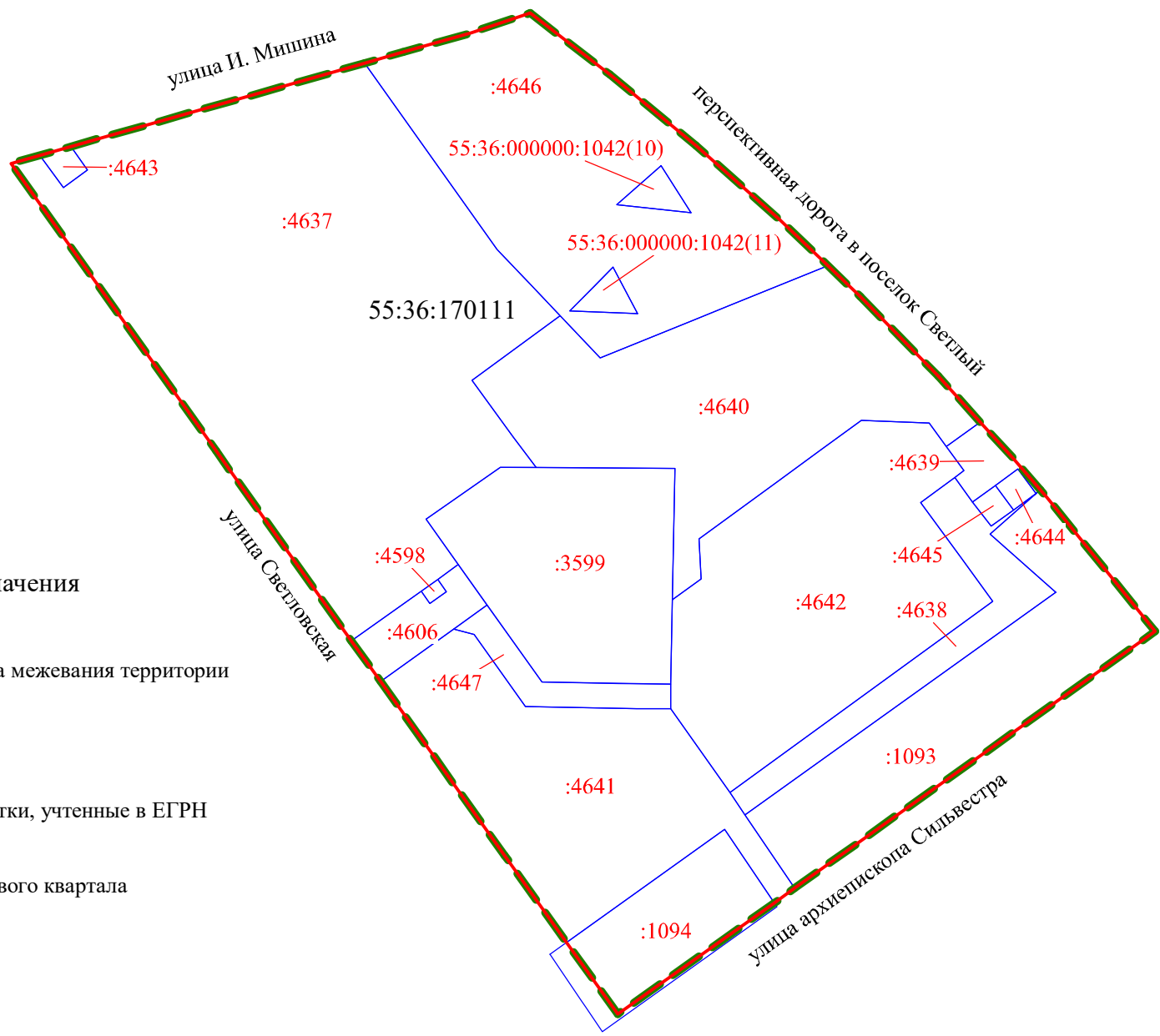
Приложение
к проекту межевания территории элемента
планировочной структуры № 4 проекта планировки
территории, расположенной в границах: Сибирский проспект –
перспективная дорога в поселок Светлый – улица Валентины
Бисяриной в Ленинском административном округе города Омска

Схема расположения границ проектирования и элементов
планировочной структуры проекта планировки территории,
расположенной в границах: Сибирский проспект – перспективная
дорога в поселок Светлый – улица Валентины Бисяриной
в Ленинском административном округе города Омска



- Условные обозначения
- граница утвержденного проекта планировки территории
 - граница проекта межевания территории
 - красные линии
 - граница планировочного района
 - граница элемента планировочной структуры (улично-дорожная сеть)
 - граница элемента планировочной структуры (квартал)
 - граница элемента планировочной структуры (территория общего пользования)
 - проектируемая территория
 - номер планировочного района
 - номер элемента планировочной структуры (квартал)
 - номер элемента планировочной структуры (улично-дорожная сеть)
 - номер элемента планировочной структуры (территория общего пользования)

1 этап образования земельных участков
Схема кадастрового плана территории
М 1:2500



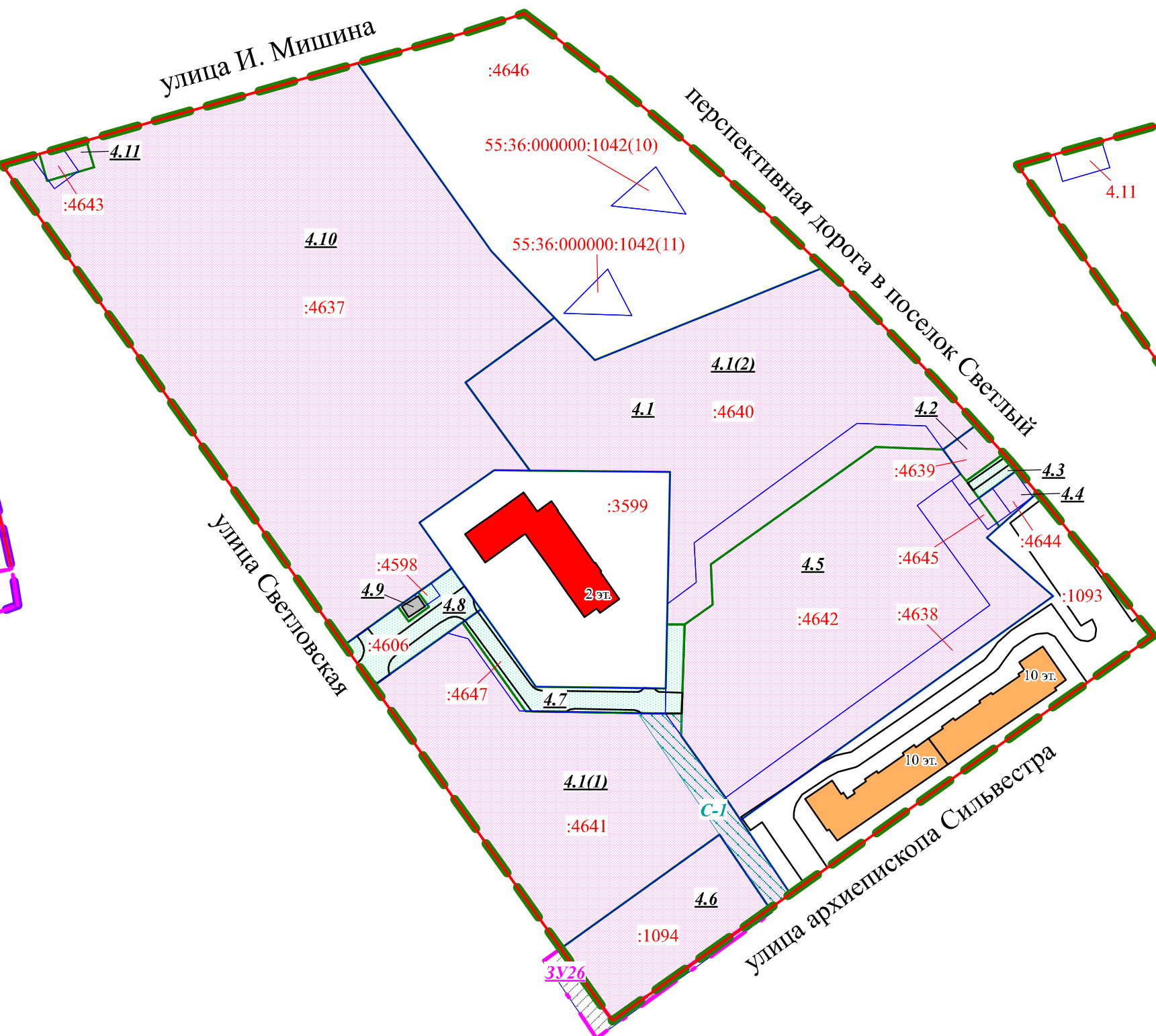
- Условные обозначения
- граница проекта межевания территории
 - красные линии
 - земельные участки, учтенные в ЕГРН
 - номер кадастрового квартала

2 этап образования земельных участков
Схема кадастрового плана территории
М 1:2500

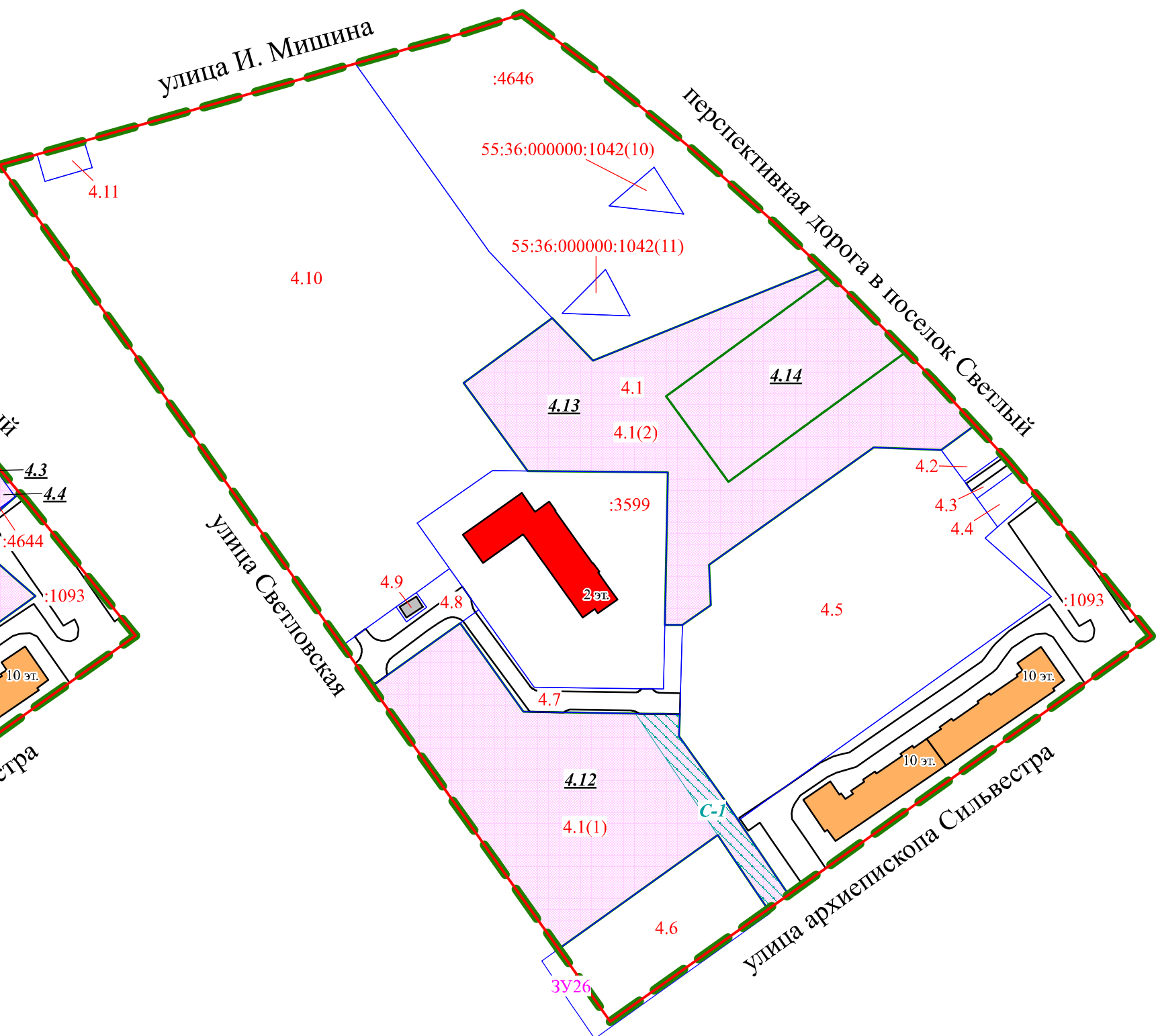


- Условные обозначения
- граница проекта межевания территории
 - красные линии
 - земельные участки, учтенные в ЕГРН
 - земельные участки с условными номерами, образованные на предыдущем этапе межевания территории
 - многоконтурные земельные участки с условными номерами, образованные на предыдущем этапе межевания территории
 - земельный участок с условным номером, образованный ранее утвержденным проектом межевания территории
 - номер кадастрового квартала

1 этап образования земельных участков



2 этап образования земельных участков



- Условные обозначения
- граница проекта межевания территории
 - красные линии
 - проходы, проезды внутриквартальные
 - образуемые земельные участки
 - образуемые земельные участки, которые после образования будут относиться к территориям общего пользования
 - земельные участки, учтенные в ЕГРН
 - земельные участки с условными номерами, образованные на предыдущем этапе межевания территории
 - многоконтурные земельные участки с условными номерами, образованные на предыдущем этапе межевания территории
 - земельный участок с условным номером, образованный ранее утвержденным проектом межевания территории
 - жилые здания
 - общественные здания
 - нежилые строения и сооружения
 - граница образуемого земельного участка ранее утвержденным проектом межевания территории от 09.11.2022 № 861-п
 - образуемые земельные участки (территории) общего пользования
 - сервитут, публичный сервитут
 - номер образуемого земельного участка
 - номер контура образуемого земельного участка
 - номер образуемого земельного участка ранее утвержденным проектом межевания территории от 09.11.2022 № 861-п
 - номер сервитута, публичного сервитута

Примечание:
1. Разработчик: бюджетное учреждение города Омска «Омскарихитектура».
2. Заказчик: ООО «Специализированный застройщик «Догма-Омск»».
3. Координаты характерных точек определены аналитическим методом, средняя квадратическая погрешность местоположения характерных точек не более 0,10 м.