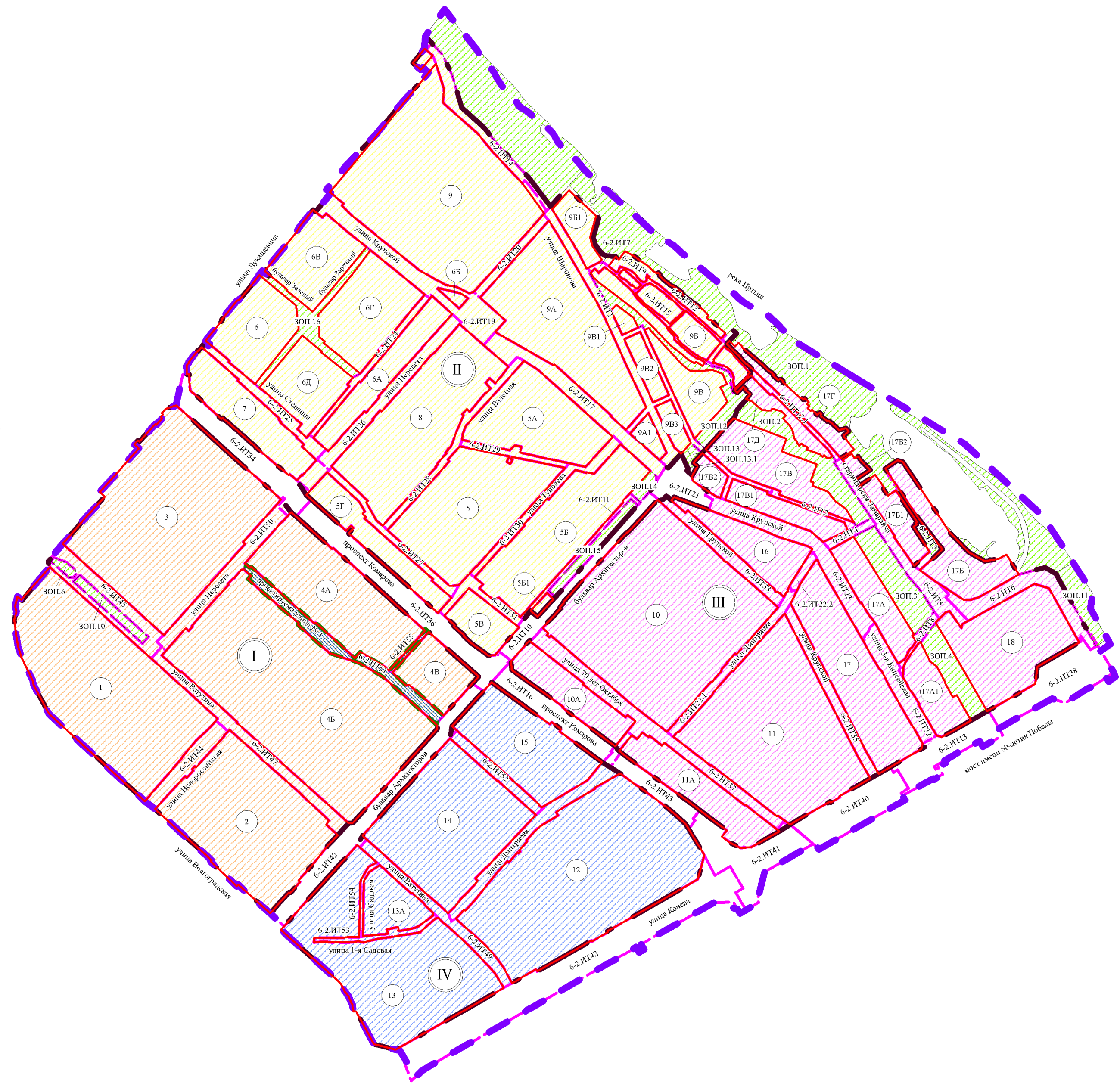
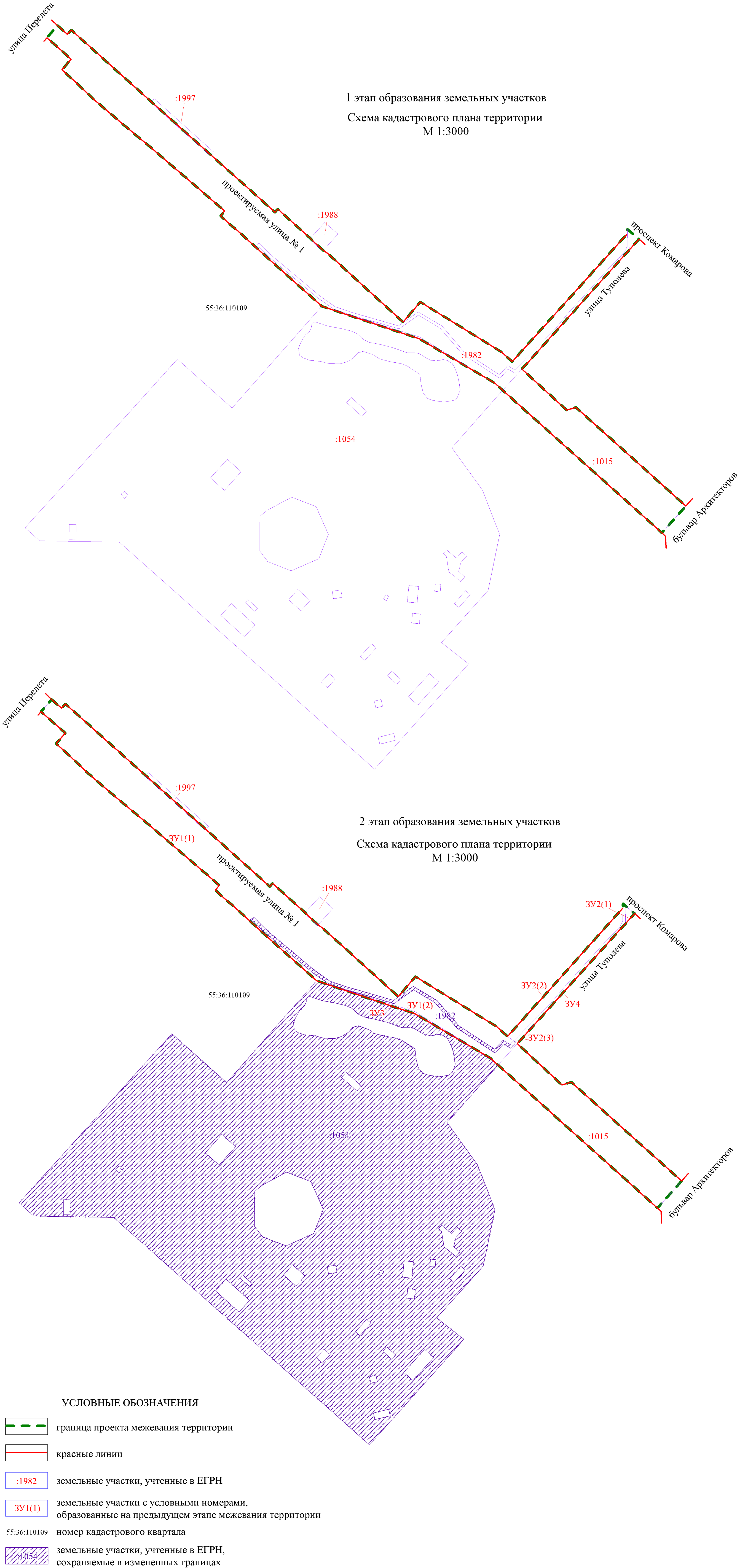
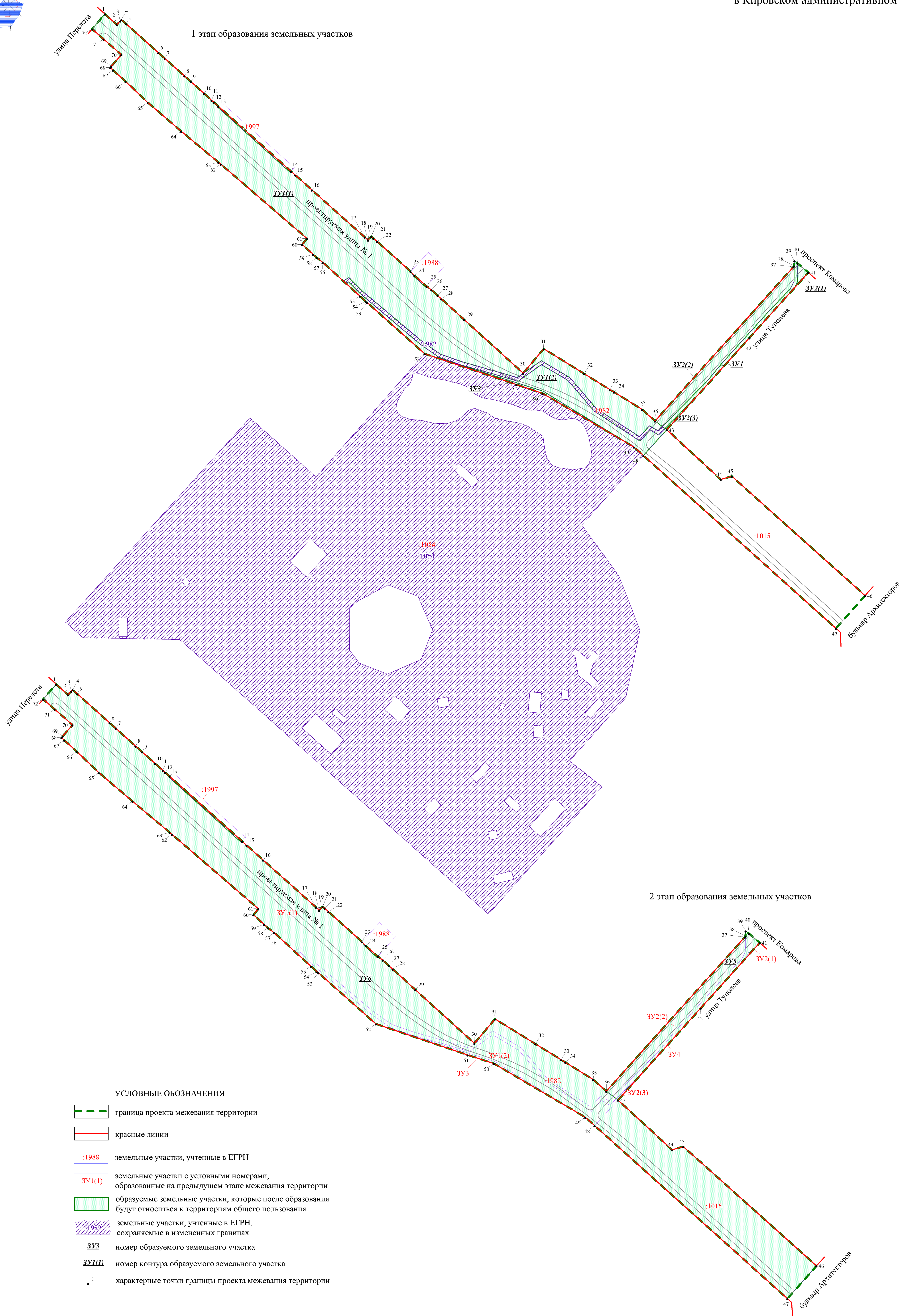


Чертеж межевания территории улично-дорожной сети элементов планировочной структуры №№ 6-2.ИТ51, 6-2.ИТ55 планировочного района I проекта планировки территории, расположенной в границах: улица Лукашевича – улица Волгоградская – улица Конева – левый берег реки Иртыш в Кировском административном округе города Омска

Приложение к проекту межевания территории улично-дорожной сети элементов планировочной структуры №№ 6-2.ИТ51, 6-2.ИТ55 планировочного района I проекта планировки территории, расположенной в границах: улица Лукашевича – улица Волгоградская – улица Конева – левый берег реки Иртыш в Кировском административном округе города Омска



УСЛОВНЫЕ ОБОЗНАЧЕНИЯ

- граница утвержденного проекта планировки территории
- граница проекта застройки территории
- красные линии
- граница планировочного района
- граница элемента планировочной структуры (микрорайон, квартал)
- граница элемента планировочной структуры (улично-дорожная сеть)
- граница элемента планировочной структуры (территория общего пользования)
- I планировочный район
- II планировочный район
- III планировочный район
- IV планировочный район
- проектируемая территория
- I номер планировочного района
- III номер элемента планировочной структуры (микрорайон, квартал)
- 6-2.ИТ55 номер элемента планировочной структуры (улично-дорожная сеть)
- ЭП.1 номер элемента планировочной структуры (территория общего пользования)

Примечание:
1. Разработчик: ООО «Национальный земельный фонд».
2. Заказчик: департамент архитектуры и градостроительства Администрации города Омска.
3. Координаты характерных точек определены аналитическим методом, средняя квадратическая погрешность местоположения характерных точек не более 0,10 м.