

О внесении изменений в постановление Администрации города Омска от 15 ноября 2023 года № 975-п «Об утверждении схемы размещения гаражей, являющихся некапитальными сооружениями, и мест стоянки технических или других средств передвижения инвалидов вблизи их места жительства на территории Центрального административного округа города Омска»

В соответствии со статьей 39.36-1 Земельного кодекса Российской Федерации, постановлениями Правительства Омской области от 31 августа 2021 года № 372-п «Об утверждении Порядка использования земель или земельных участков, находящихся в государственной или муниципальной собственности, для возведения гражданами гаражей, являющихся некапитальными сооружениями, либо для стоянки технических или других средств передвижения инвалидов вблизи их места жительства», от 7 декабря 2022 года № 694-п «О мерах по реализации положений статьи 39.36-1 Земельного кодекса Российской Федерации», постановлением Администрации города Омска от 12 мая 2023 года № 448-п «О разработке схем размещения гаражей, являющихся некапитальными сооружениями, и мест стоянки технических или других средств передвижения инвалидов вблизи их места жительства на территории города Омска», руководствуясь Федеральным законом «Об общих принципах организации местного самоуправления в Российской Федерации», Уставом города Омска, постановляю:

1. Внести в постановление Администрации города Омска от 15 ноября 2023 года № 975-п «Об утверждении схемы размещения гаражей, являющихся некапитальными сооружениями, и мест стоянки технических или других средств передвижения инвалидов вблизи их места жительства на территории Центрального административного округа города Омска» следующие изменения:

1) приложение № 1 «Схема размещения гаражей, являющихся некапитальными сооружениями, и мест стоянки технических или других средств передвижения инвалидов вблизи их места жительства на территории Центрального административного округа города Омска» дополнить строками 59 – 68 согласно приложению № 1 к настоящему постановлению;

2) приложение № 2 «Графическая часть схемы размещения гаражей являющихся некапитальными сооружениями, и мест стоянки технических или других средств передвижения инвалидов вблизи их места жительства на территории Центрального административного округа города Омска» дополнить разделами 25 – 34 согласно приложению № 2 к настоящему постановлению.

2. Департаменту информационной политики Администрации города Омска официально опубликовать настоящее постановление и разместить его на официальном сайте Администрации города Омска в информационно-телекоммуникационной сети «Интернет».

Приложение № 1
к постановлению Администрации города Омска
от _____ № _____

«

59	улица Свободная, дом 34 (раздел № 25 графической части схемы: номер 401-С-24)	гараж	21	21	государственная собственность не разграничена	существующий
60	улица Мичурина, дом 52 (раздел № 26 графической части схемы: номер 350-КЗ-24)	гараж	22	22	государственная собственность не разграничена	существующий
61	улица 27-я Северная, дом 88 (раздел № 27 графической части схемы: номер 405-27С-24)	гараж	22	22	государственная собственность не разграничена	существующий
62	улица Лермонтова, дом 121 (раздел № 28 графической части схемы: номер 408-Л-24)	гараж	20	20	государственная собственность не разграничена	существующий
63	улица Иркутская, дом 5 (раздел № 29 графической части схемы: номер 409-И-24)	гараж	19	19	государственная собственность не разграничена	существующий
64	улица Лермонтова, дом 128 А (раздел № 30 графической части схемы: номер 410-Л-24)	гараж	21	21	государственная собственность не разграничена	существующий
65	улица Декабристов, дом 106 (раздел № 31 графической части схемы: номер 414-Д-24)	гараж	19	19	государственная собственность не разграничена	существующий
66	улица 2-я Челюскинцев, дом 15, корпус 3 (раздел № 32 графической части схемы: номер 422-2Ч-24)	гараж	21	21	государственная собственность не разграничена	существующий

67	улица Лермонтова, дом 128 А (раздел № 33 графической части схемы: номер 424-Л-24)	гараж	20	20	государственная собственность не разграничена	существующий
68	улица Челюскинцев, дом 93 (раздел № 34 графической части схемы: номер 485-Ч-24)	гараж	18	18	государственная собственность не разграничена	существующий

»





РАЗДЕЛ № 25
(адресный ориентир: Свободная, дом 34)

«

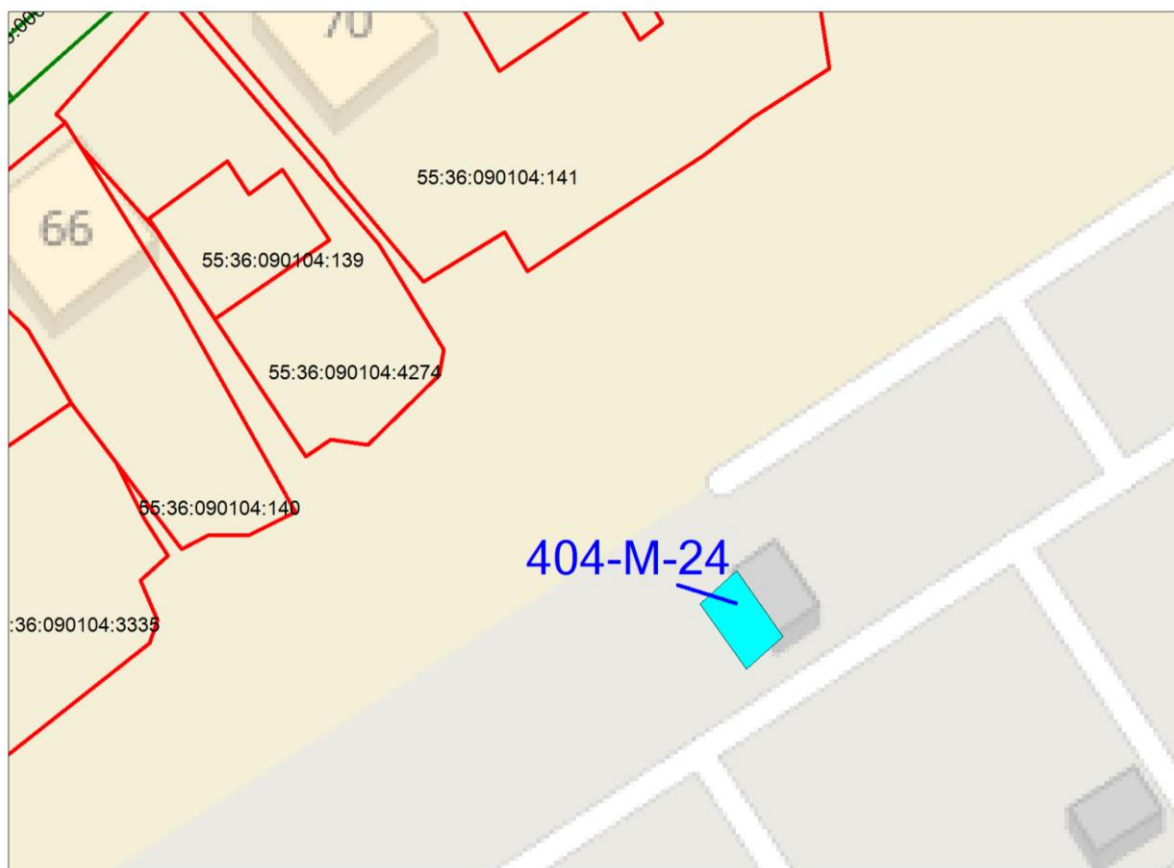


Масштаб 1:500

Условные обозначения





	Существующий гараж
	Границы земельных участков, сведения о которых внесены в Единый государственный реестр недвижимости
401-C-24	Нумерация мест под гаражом согласно схеме
	Здания, сведения о котором внесены в Единый государственный реестр недвижимости
55:36:090105:3918	Кадастровый номер объекта недвижимости, учтенного в Едином государственном реестре недвижимости
	Граница охранной зоны, зоны с особыми условиями использования территории

РАЗДЕЛ № 26
(адресный ориентир: улица Мичурина, дом 52)



Масштаб 1:500

Условные обозначения





	Существующий гараж
	Границы земельных участков, сведения о которых внесены в Единый государственный реестр недвижимости
404-M-24	Нумерация мест под гаражом согласно схеме
	Здания, сведения о котором внесены в Единый государственный реестр недвижимости
55:36:090104:191	Кадастровый номер объекта недвижимости, учтенного в Едином государственном реестре недвижимости
	Граница охранной зоны, зоны с особыми условиями использования территории

РАЗДЕЛ № 27
(адресный ориентир: улица 27-я Северная, дом 88)



Масштаб 1:500

Условные обозначения





	Существующий гараж
	Границы земельных участков, сведения о которых внесены в Единый государственный реестр недвижимости
405-27C-24	Нумерация мест под гаражом согласно схеме
	Здания, сведения о котором внесены в Единый государственный реестр недвижимости
55:36:070402:522	Кадастровый номер объекта недвижимости, учтенного в Едином государственном реестре недвижимости
	Граница охранной зоны, зоны с особыми условиями использования территории

РАЗДЕЛ № 28
(адресный ориентир: улица Лермонтова, дом 121)

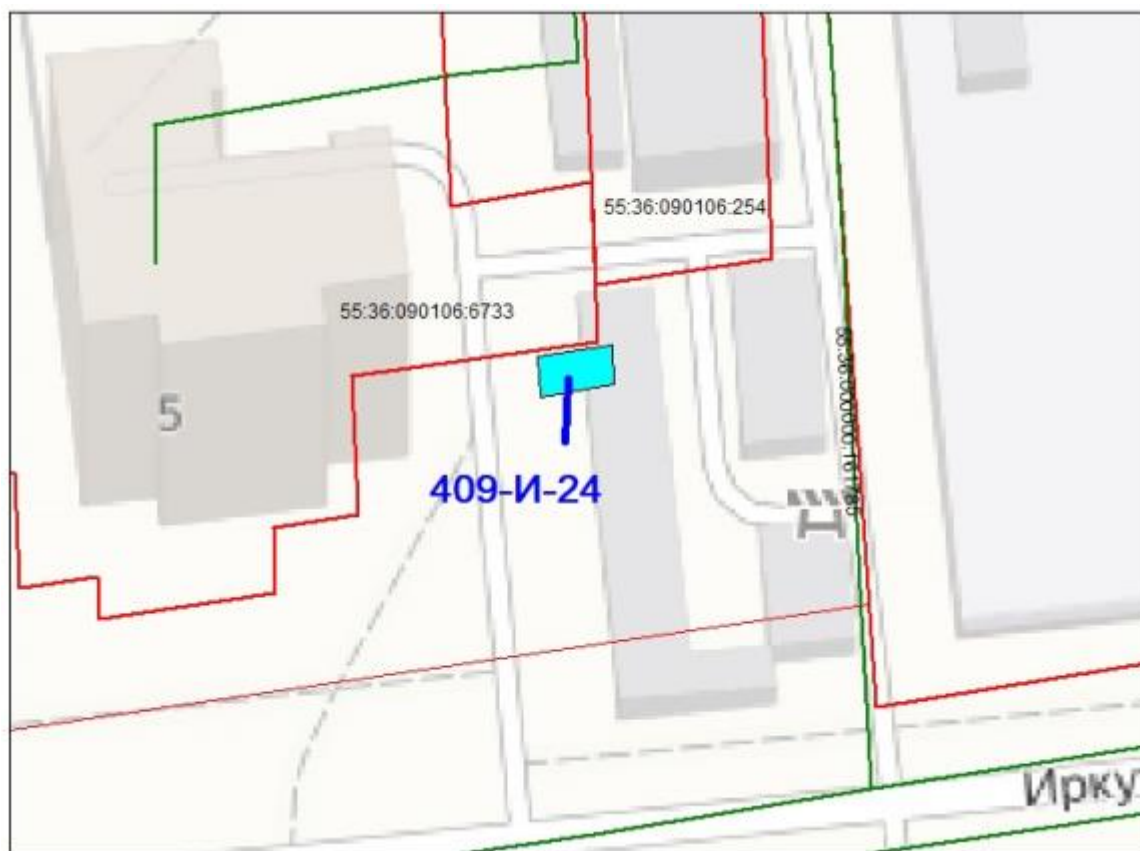


Масштаб 1:500

Условные обозначения





	Существующий гараж
	Границы земельных участков, сведения о которых внесены в Единый государственный реестр недвижимости
408-Л-24	Нумерация мест под гаражом согласно схеме
	Здания, сведения о котором внесены в Единый государственный реестр недвижимости
55:36:120103:8245	Кадастровый номер объекта недвижимости, учтенного в Едином государственном реестре недвижимости
	Граница охранной зоны, зоны с особыми условиями использования территории

РАЗДЕЛ № 29
(адресный ориентир: улица Иркутская, дом 5)



Масштаб 1:500

Условные обозначения





- | | |
|---|---|
|  | Существующий гараж |
|  | Границы земельных участков, сведения о которых внесены в Единый государственный реестр недвижимости |
| 409-И-24 | Нумерация мест под гаражом согласно схеме |
|  | Здания, сведения о котором внесены в Единый государственный реестр недвижимости |
| 55:36:090106:6733 | Кадастровый номер объекта недвижимости, учтенного в Едином государственном реестре недвижимости |
|  | Граница охранной зоны, зоны с особыми условиями использования территории |

РАЗДЕЛ № 30
(адресный ориентир: улица Лермонтова, дом 128А)

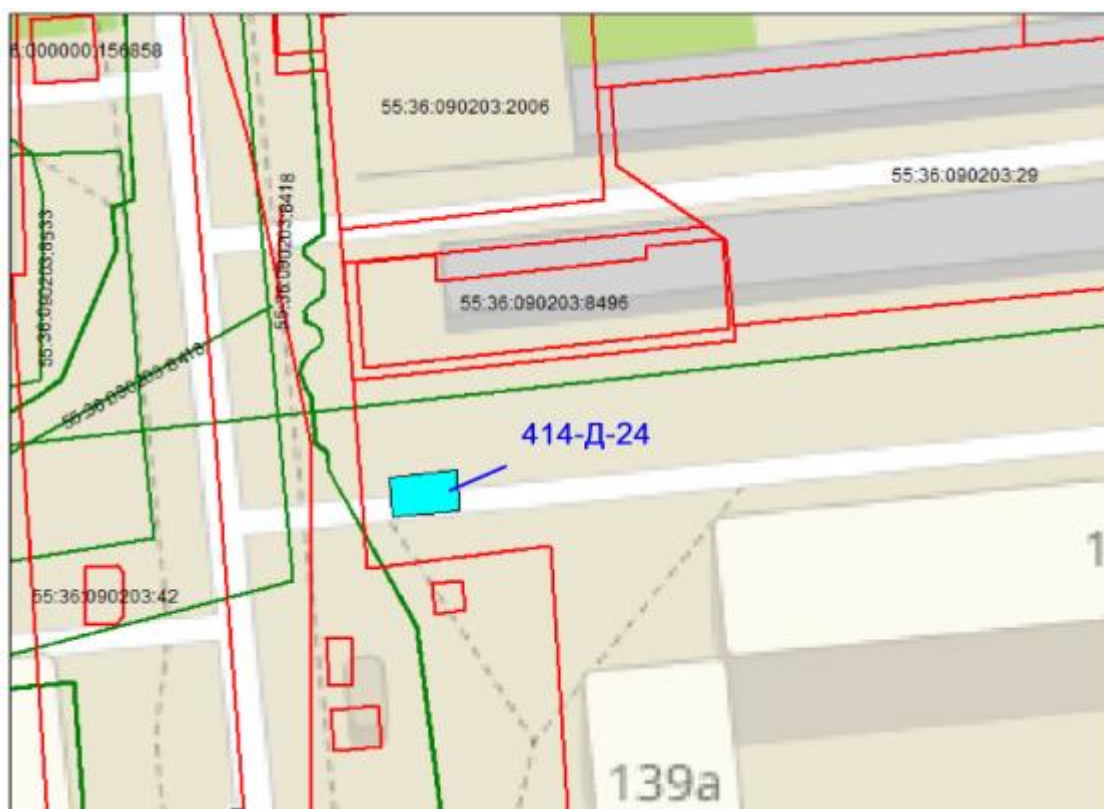


Масштаб 1:500

Условные обозначения





	Существующий гараж
	Границы земельных участков, сведения о которых внесены в Единый государственный реестр недвижимости
410-Л-24	Нумерация мест под гаражом согласно схеме
	Здания, сведения о котором внесены в Единый государственный реестр недвижимости
55:36:090109:8	Кадастровый номер объекта недвижимости, учтенного в Едином государственном реестре недвижимости
	Граница охранной зоны, зоны с особыми условиями использования территории

(адресный ориентир: улица Декабристов, дом 106)



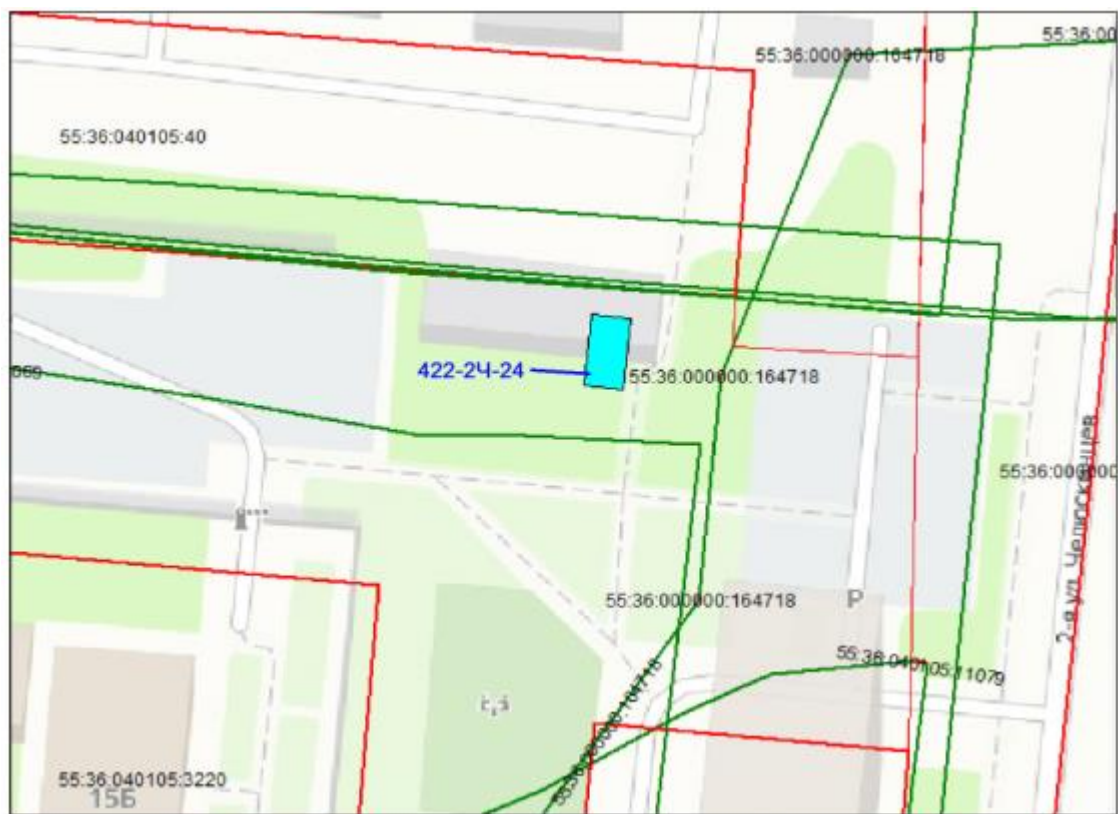
Масштаб 1:500

Условные обозначения

- | | |
|---|---|
|  | Существующий гараж |
|  | Границы земельных участков, сведения о которых внесены в Единый государственный реестр недвижимости |
| 414-Д-24 | Нумерация мест под гаражом согласно схеме |
|  | Здания, сведения о котором внесены в Единый государственный реестр недвижимости |
| 55.36.090203.2101 | Кадастровый номер объекта недвижимости, учтенного в Едином государственном реестре недвижимости |
|  | Граница охранной зоны, зоны с особыми условиями использования территории |





РАЗДЕЛ № 32

(адресный ориентир: улица 2-я Челюскинцев, дом 15, корпус 3)

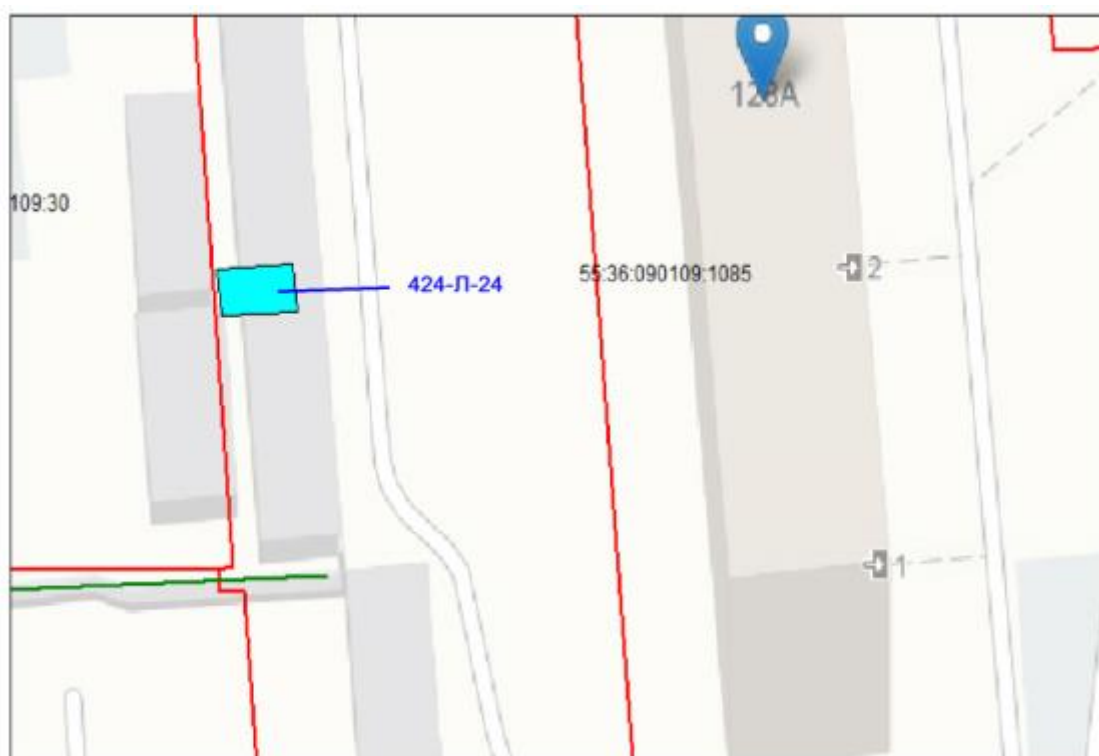


Масштаб 1:500

Условные обозначения





	Существующий гараж
	Границы земельных участков, сведения о которых внесены в Единый государственный реестр недвижимости
422-2Ч-24	Нумерация мест под гаражом согласно схеме
	Здания, сведения о котором внесены в Единый государственный реестр недвижимости
55:36:040105:40	Кадастровый номер объекта недвижимости, учтенного в Едином государственном реестре недвижимости
	Граница охранной зоны, зоны с особыми условиями использования территории

(адресный ориентир: улица Лермонтова, дом 128 А)

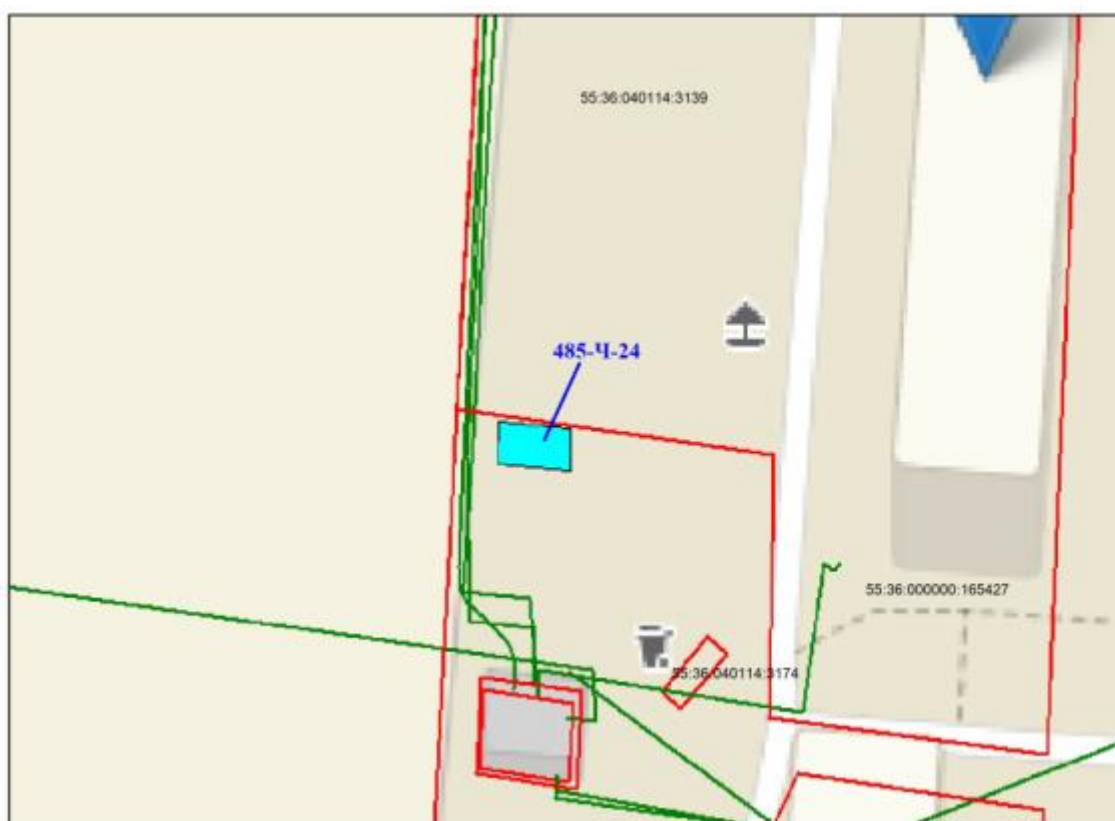


Масштаб 1:500

Условные обозначения





	Существующий гараж
	Границы земельных участков, сведения о которых внесены в Единый государственный реестр недвижимости
424-Л-24	Нумерация мест под гаражом согласно схеме
	Здания, сведения о котором внесены в Единый государственный реестр недвижимости
55:36:090109:30	Кадастровый номер объекта недвижимости, учтенного в Едином государственном реестре недвижимости
	Граница охранной зоны, зоны с особыми условиями использования территории

(адресный ориентир: улица Челюскинцев, дом 93)



Масштаб 1:500

Условные обозначения

	Существующий гараж
	Границы земельных участков, сведения о которых внесены в Единый государственный реестр недвижимости
485-Ч-24	Нумерация мест под гаражом согласно схеме
	Здания, сведения о котором внесены в Единый государственный реестр недвижимости
55:36:040114:16	Кадастровый номер объекта недвижимости, учтенного в Едином государственном реестре недвижимости
	Граница охранной зоны, зоны с особыми условиями использования территории

_____ »