

О внесении изменений в постановление Администрации города Омска
от 30 октября 2023 года № 921-п

Руководствуясь Федеральным законом «Об общих принципах организации местного самоуправления в Российской Федерации», Уставом города Омска, постановляю:

1. Внести в постановление Администрации города Омска от 30 октября 2023 года № 921-п «Об утверждении схемы размещения гаражей, являющихся некапитальными сооружениями, и мест стоянки технических или других средств передвижения инвалидов вблизи их места жительства на территории Ленинского административного округа города Омска» следующие изменения:

1) приложение № 1 «Схема размещения гаражей, являющихся некапитальными сооружениями, и мест стоянки технических или других средств передвижения инвалидов вблизи их места жительства на территории Ленинского административного округа города Омска» дополнить строками 441 – 541 согласно приложению № 1 к настоящему постановлению;

2) в приложении № 2 «Графическая часть схемы размещения гаражей, являющихся некапитальными сооружениями, и мест стоянки технических или других средств передвижения инвалидов вблизи их места жительства на территории Ленинского административного округа города Омска»:

- разделы 2, 11 изложить в новой редакции согласно приложению № 2 к настоящему постановлению;

- дополнить разделами 25 – 27 согласно приложению № 3 к настоящему постановлению.

2. Департаменту информационной политики Администрации города Омска официально опубликовать настоящее постановление и разместить его на официальном сайте Администрации города Омска в информационно-телекоммуникационной сети «Интернет».

Мэр города Омска

С.Н. Шелест

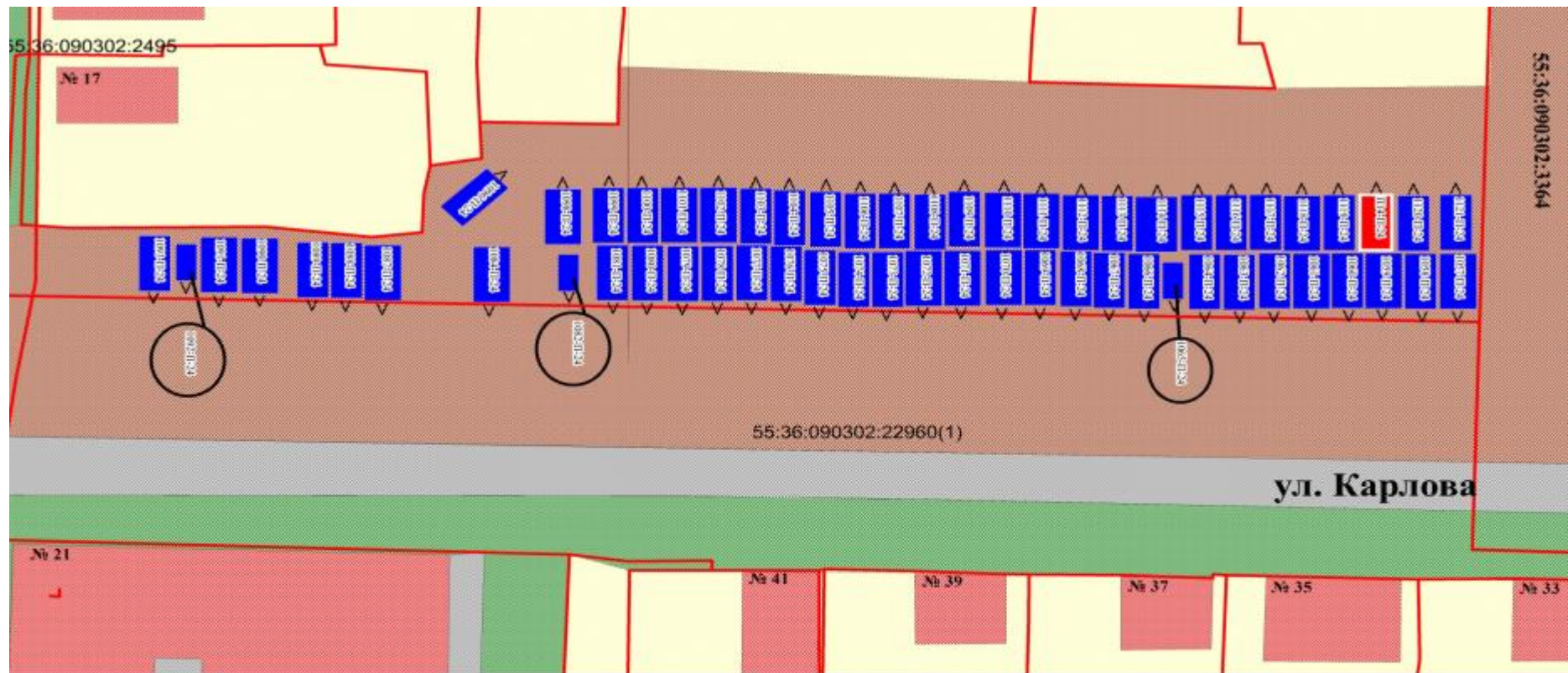
Приложение № 1
к постановлению Администрации города Омска
от _____ № _____

«	441	Проспект Сибирский, дом 11 (раздел 2 графической части схемы: номер П11-М2-24)	гараж	21	21	государственная собственность не разграничена	перспективное
	442	Проспект Сибирский, дом 11 (раздел 2 графической части схемы: номер П12-М2-24)	гараж	21	21	государственная собственность не разграничена	перспективное
	443	Улица Карлова, дом 33 (раздел 11 графической части схемы: номер П14-П-24)	гараж	18	18	государственная собственность не разграничена	перспективное
	444	Улица Труда, дом 44 (раздел 25 графической части схемы: номер 1707-А-24)	гараж	18	18	государственная собственность не разграничена	существующий
	445	Улица Труда, дом 44 (раздел 25 графической части схемы: номер 1708-А-24)	гараж	19	19	государственная собственность не разграничена	существующий
	446	Улица Труда, дом 44 (раздел 25 графической части схемы: номер 1709-А-24)	гараж	18	18	государственная собственность не разграничена	существующий
	447	Улица Труда, дом 44 (раздел 25 графической части схемы: номер 1710-А-24)	гараж	18	18	государственная собственность не разграничена	существующий
	448	Улица Труда, дом 44 (раздел 25 графической части схемы: номер 1711-А-24)	гараж	18	18	государственная собственность не разграничена	перспективное
	449	Улица Труда, дом 44 (раздел 25 графической части схемы: номер 1712-А-24)	гараж	21	21	государственная собственность не разграничена	существующий
	450	Улица Труда, дом 44 (раздел 25 графической части схемы: номер 1713-А-24)	гараж	19	19	государственная собственность не разграничена	существующий
	451	Улица Труда, дом 44 (раздел 25 графической части схемы: номер 1714-А-24)	гараж	21	21	государственная собственность не разграничена	существующий
	452	Улица Труда, дом 44 (раздел 25 графической части схемы: номер 1715-А-24)	гараж	18	18	государственная собственность не разграничена	перспективное
	453	Улица Труда, дом 44 (раздел 25 графической части схемы: номер 1716-А-24)	гараж	18	18	государственная собственность не разграничена	существующий
	454	Улица Ишимская, дом 2 (раздел 26 графической части схемы: номер 1450-М-24)	гараж	18	18	государственная собственность не разграничена	существующий
	455	Улица Ишимская, дом 2 (раздел 26 графической части схемы: номер 1451-М-24)	гараж	21	21	государственная собственность не разграничена	существующий
	456	Улица Ишимская, дом 2 (раздел 26 графической части схемы: номер 1452-М-24)	гараж	18	18	государственная собственность не разграничена	существующий
	457	Улица Ишимская, дом 2 (раздел 26 графической части схемы: номер 1453-М-24)	гараж	18	18	государственная собственность не разграничена	существующий

538	Улица Таллинская, дом 74 (раздел 27 графической части схемы: номер 237-К-23)	гараж	18	18	государственная собственность не разграничена	существующий
539	Улица Таллинская, дом 74 (раздел 27 графической части схемы: номер 241-К-23)	гараж	18	18	государственная собственность не разграничена	существующий
540	Улица Таллинская, дом 74 (раздел 27 графической части схемы: номер 242-К-23)	гараж	18	18	государственная собственность не разграничена	существующий
541	Улица Таллинская, дом 74 (раздел 27 графической части схемы: номер 243-К-23)	гараж	14	14	государственная собственность не разграничена	существующий

»

РАЗДЕЛ № 11
(адресный ориентир: улица Карлова, дом 33)



Масштаб 1:600

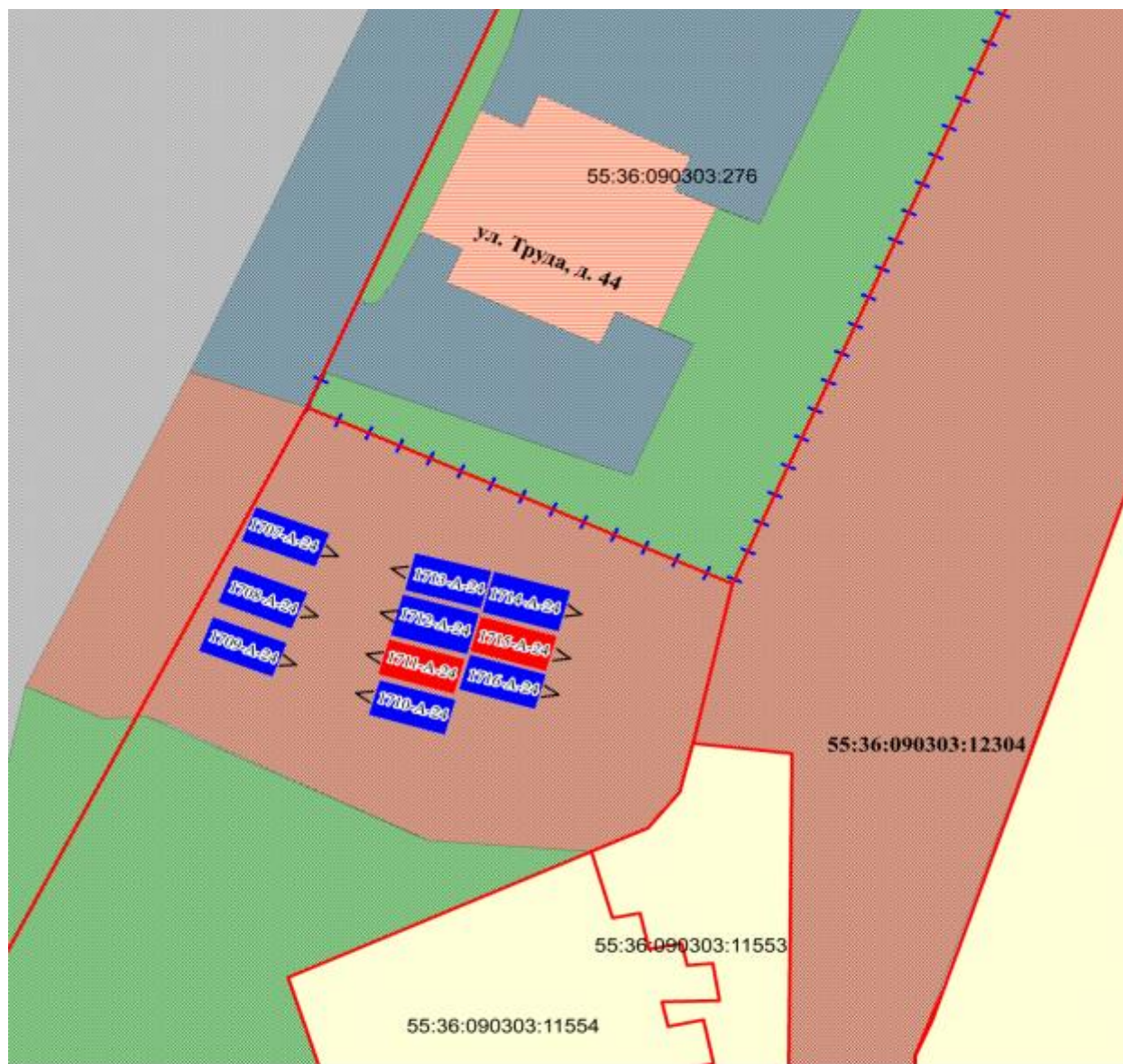
УСЛОВНОЕ ОБОЗНАЧЕНИЕ

- здание
- проезд
- озеленение
- существующие гаражи

- грунт
- сектор ИЖС
- перспективные гаражи












- границы земельных участков
- П14-П-24 - номера в схеме
- выезд из гаража
- 55:36:090302:3364 - кадастровый номер земельного участка

«РАЗДЕЛ № 25
(адресный ориентир: улица Труда, дом 44)

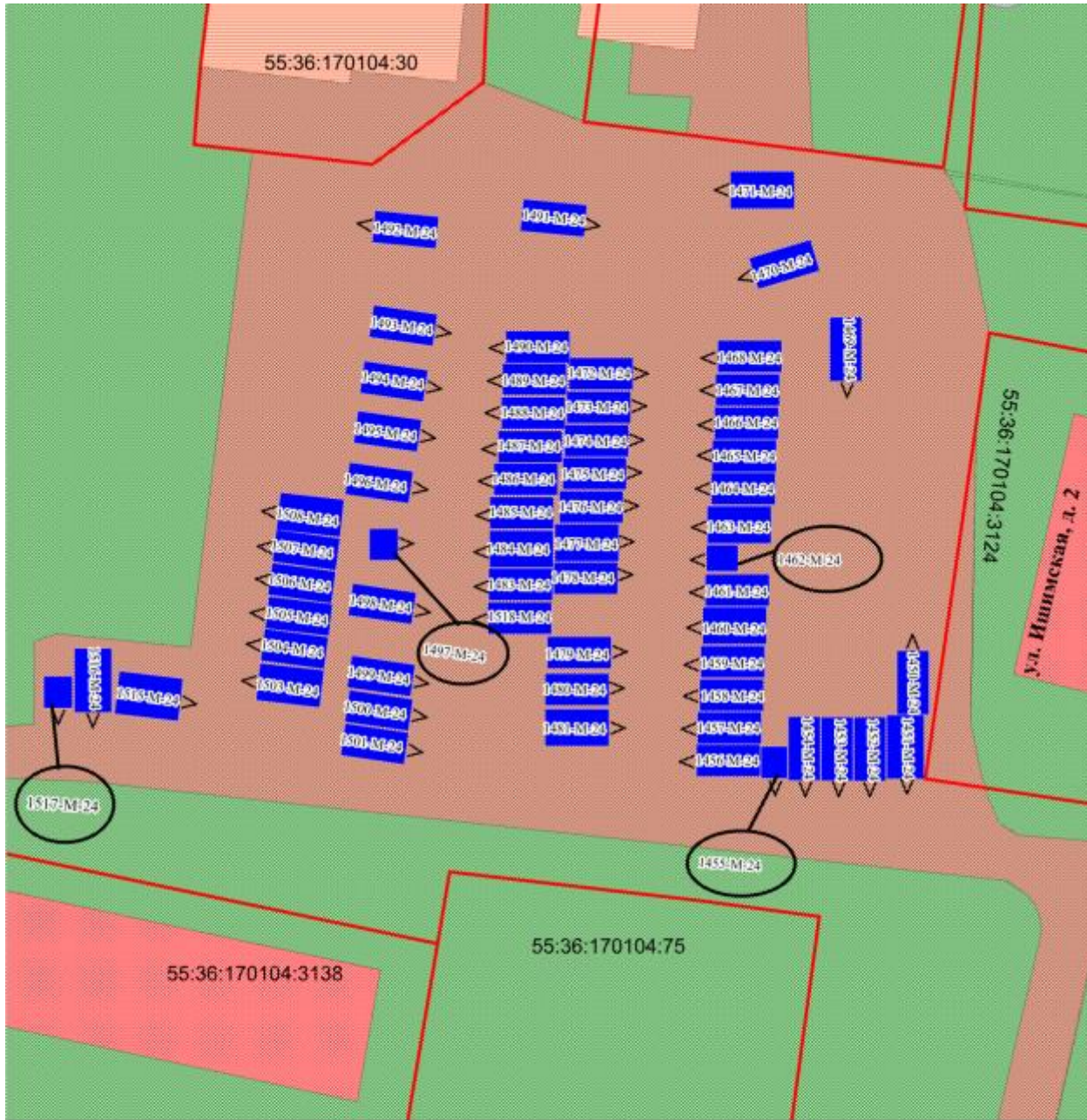


Масштаб 1:500

УСЛОВНОЕ ОБОЗНАЧЕНИЕ

- | | | |
|-------------------------------------------------------------------------------------|------------------------|------------------------------------------------------------------------------------------------------------------|
|  | - озеленение | 55:36:090303:276 - кад. номер земельного участка |
|  | - нежилое строение | 1707-А-24- номер в схеме |
|  | - перспективные гаражи |  - границы земельных участков |
|  | - проезд |  - выезд из гаража |
|  | - парковка |  - ограждение |
|  | - существующие гаражи | |
|  | - грунт | |
|  | - сектор ИЖС | |

РАЗДЕЛ № 26
(адресный ориентир: улица Ишимская, дом 2)



Масштаб 1:600

УСЛОВНОЕ ОБОЗНАЧЕНИЕ

- озеленение
- нежилое строение
- грунт
- здание
- существующие гаражи

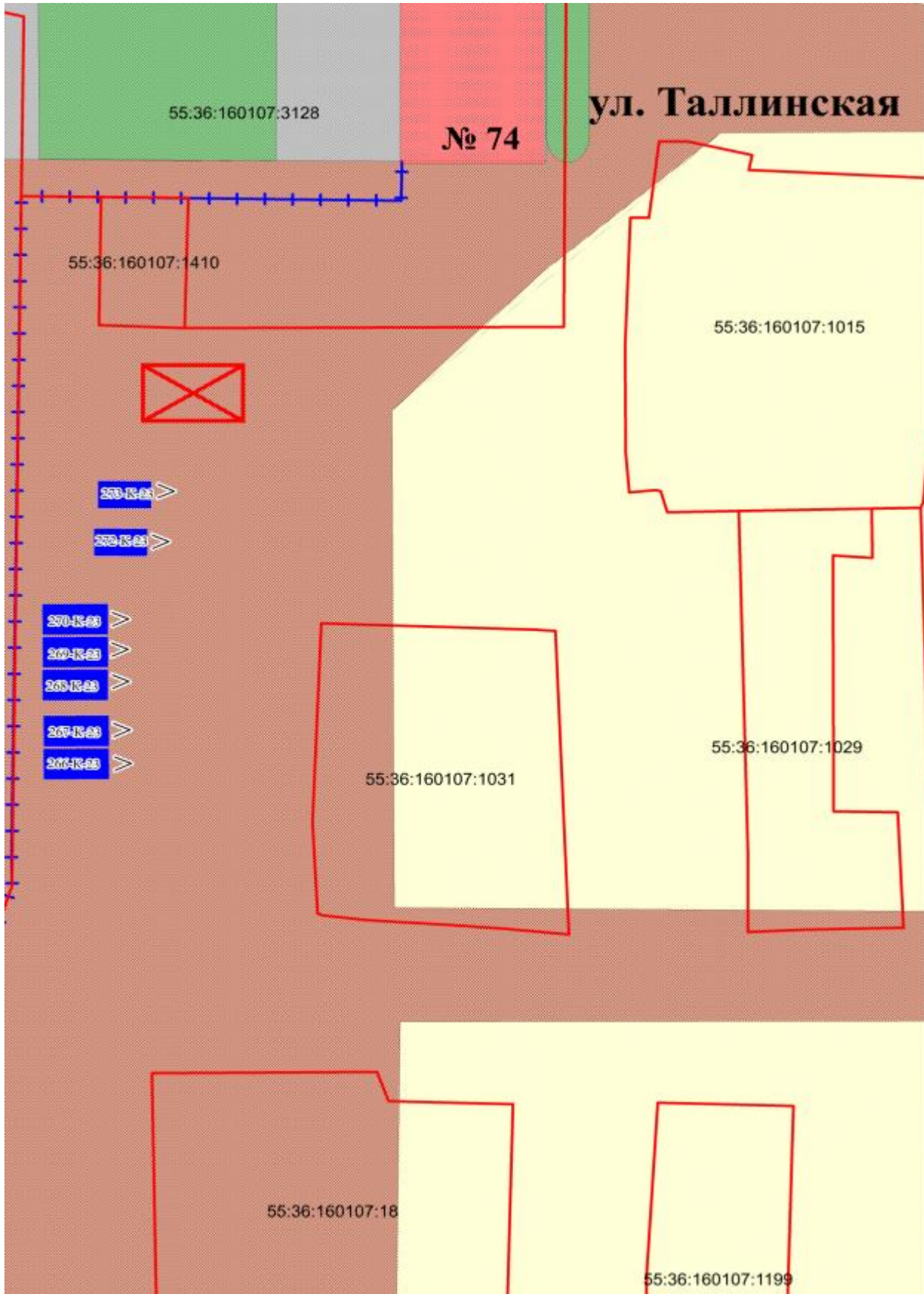
55:36:170104:75 - кад. номер земельного участка

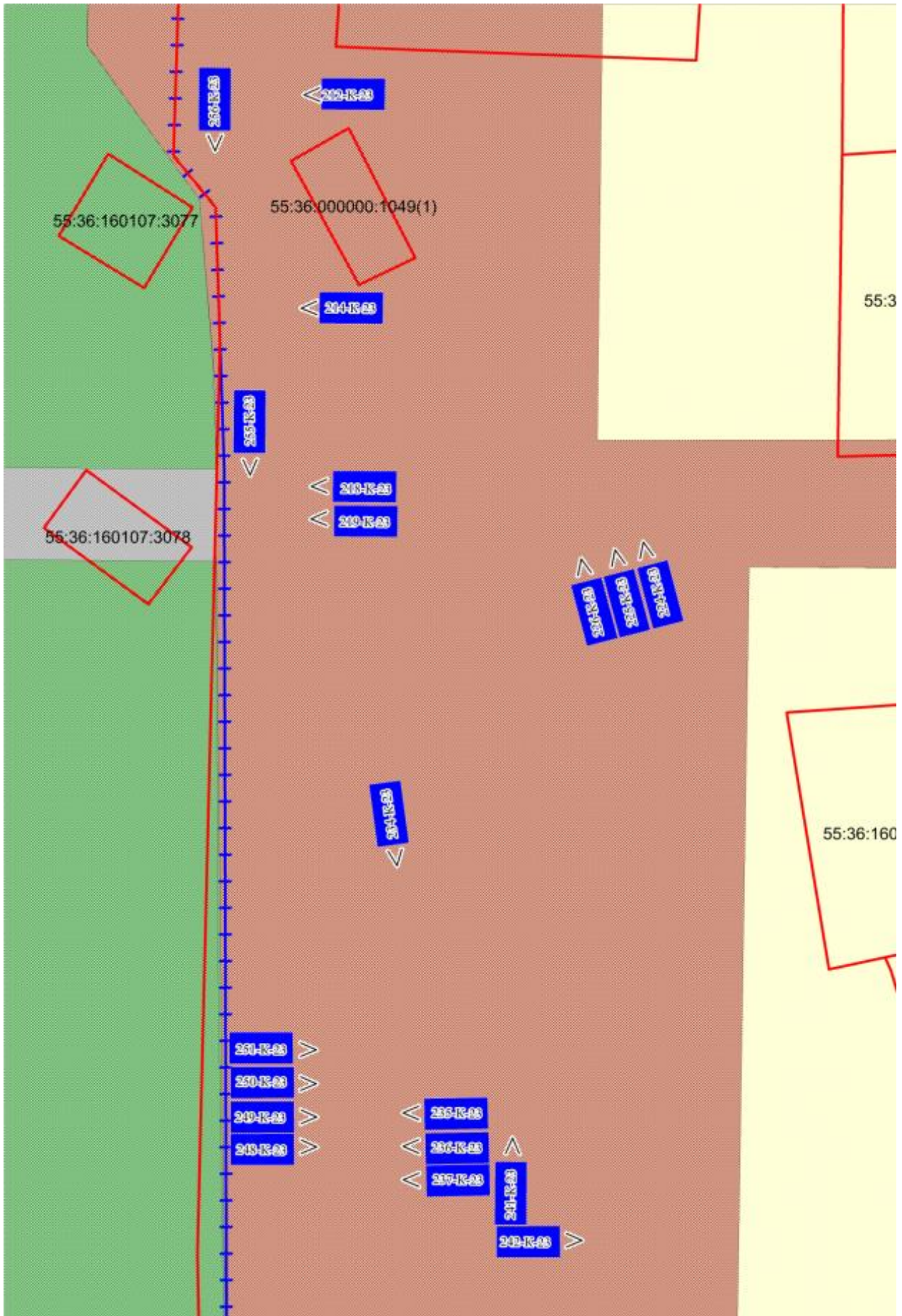
1450-M-24 - номер в схеме

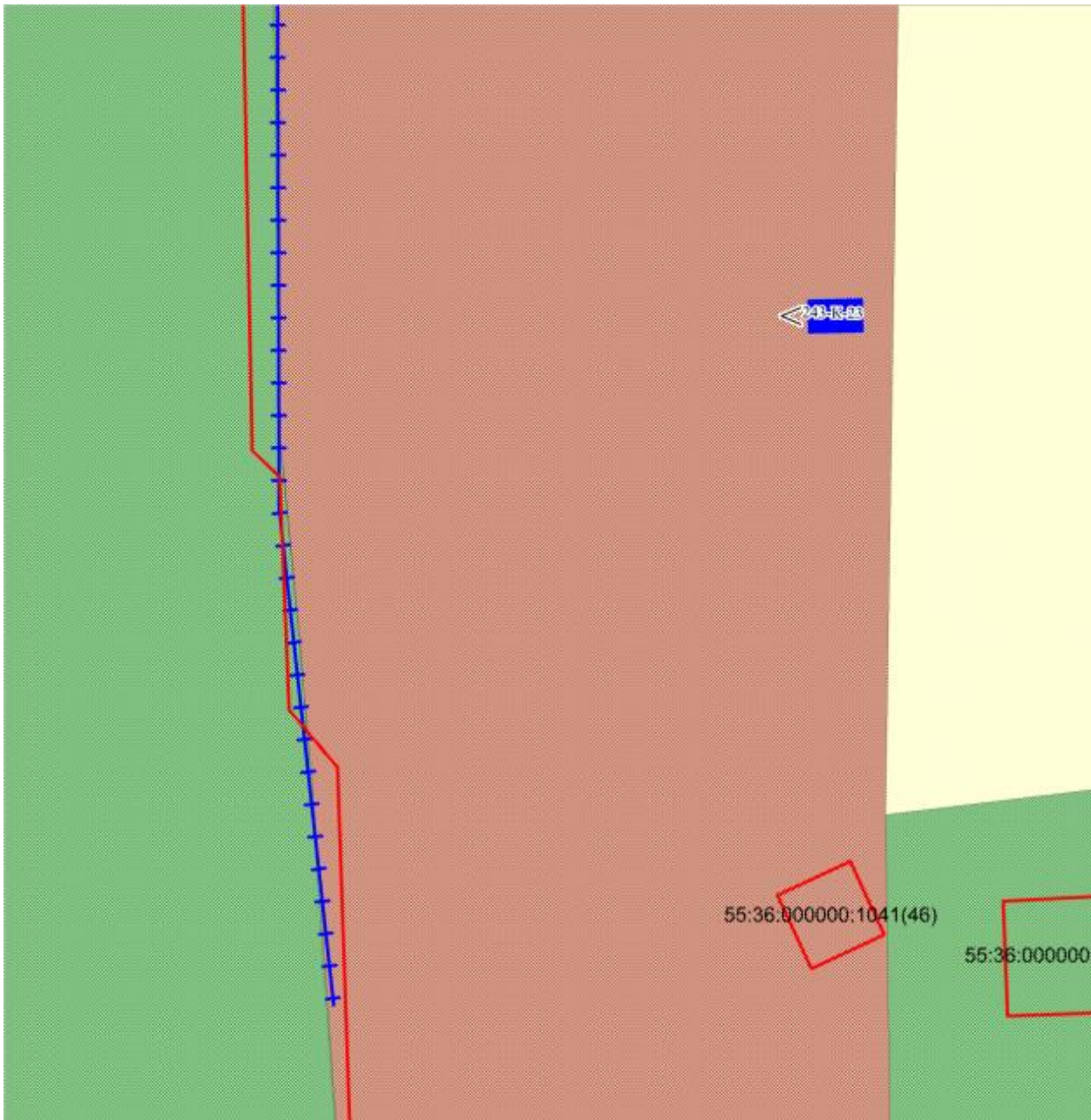
— границы земельных участков

> - выезд из гаража

РАЗДЕЛ № 27
(адресный ориентир: улица Таллинская, дом 74)







Масштаб 1:500

УСЛОВНОЕ ОБОЗНАЧЕНИЕ

	- озеленение		- площадка ТКО
	- сектор ИЖС	55:36:160107:410-	кад. номер земельного участка
	- грунт	243-К-23-	номер в схеме
	- проезд		- границы земельных участков
	- парковка		- ограждение
	- здание	>	- выезд из гаража
	- существующие гаражи		